Formato de Licencia de uso no exclusiva de fotografías e ilustraciones digitales

Chetumal, Quintana Roo, a 22 de febrero 2019

A quien corresponda.

El que suscribe, **Humberto Bahena Basave**, en pleno uso y goce de mis facultades y derechos, de nacionalidad Dato personal con Registro Federal de Contribuyentes número Dato personal acreditando mi personalidad con la Credencial de Elector, expedida por el Instituto Federal Electoral, con número de folio 0000079855603, cuya copia se adjunta al presente escrito como **Anexo 1**, con domicilio en el inmueble ubicado en Dato personal manifiesto lo siguiente:

Declaro bajo protesta de decir verdad, que soy el autor primigenio y que cuento con los derechos de autor, por lo que gozo de todas las prerrogativas y privilegios exclusivos de carácter personal y patrimonial que por derecho me corresponden, sobre las fotografías que se enlistan en el **Anexo 2** y que se entregan vía correo electrónico.

Que a través de este instrumento otorgo a la **Comisión Nacional para el Conocimiento y Uso de la Biodiversidad** y a **Nacional Financiera Fideicomiso Fondo para la Biodiversidad, licencia de uso no exclusiva por tiempo indefinido de las obras antes mencionada**, las cuales son resultado del proyecto **Fortalecimiento de las colecciones de ECOSUR. Primera fase** que fue apoyado por la CONABIO con el número de convenio **FB1741/ME006/14**, para su utilización por sí o por terceros en México y otros países, para su reproducción, publicación, edición, comunicación pública, o para fijarlas por medios impresos, digitales, electrónicos u otros, sin límite alguno, en la consideración de que cada vez que se usen las mismas, deberá darse al suscrito el crédito correspondiente, reservándome la facultad de usar las obras de mi autoría para los fines que libremente decida.

Asimismo, autorizo a la **Comisión Nacional para el Conocimiento y Uso de la biodiversidad y a Nacional Financiera Fideicomiso fondo para la Biodiversidad** para que puedan hacer obras derivadas de las obras primigenias señaladas en el presente documento.

Finalmente, el suscrito libera a Nacional Financiera Fideicomiso **"Fondo para la Biodiversidad"** y a la **Comisión Nacional para el Conocimiento y Uso de la Biodiversidad**, de toda responsabilidad presente o futura que pudiera surgir con motivo de la presente licencia de derechos, y que pudiera afectar intereses de terceros.

Lo anterior, en términos de los artículos 24, 26 bis, 27, 30, 31, y demás relativos y aplicables de la Ley Federal del Derecho de Autor.

ATENTAMENTE

Dato personal

Humberto Bahena Basave

Dato personal

Dato personal

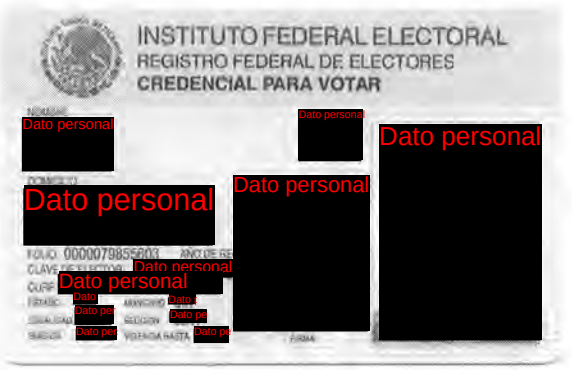
INSTITUTO FEDERAL ELECTORAL
REGISTRO FEDERAL DE ELECTORES
CREDENCIAL PARA VOTAR
Dato personal
Dato personal
Dato personal
Dato personal
Dato personal
Dato personal
Dato personal
Dato personal
Dato personal
Dato personal
Dato personal
Dato personal
Dato personal
Dato personal
Dato personal

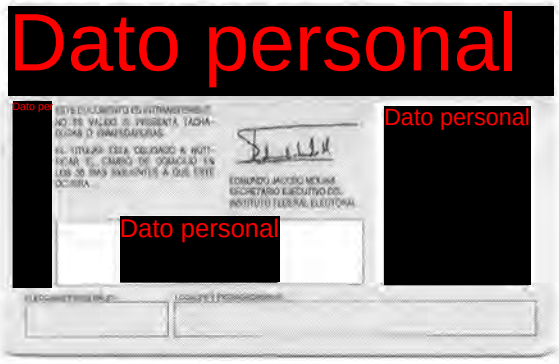
Dato personal
Dato personal
Dato personal
Dato personal

	Corales					
	Nombre del archivo	***Nombre científico***	**Descripción de la imagen**	**Estado, municipio, localidad**	**Fecha de toma**	**Autor de la imagen**
1	002-3_3-®HBahena-ECOSUR.jpg	*Pseudodiplora strigosa*	En seco, vista frontal. Especie distribuida en México.	Quintana Roo, Othón P. Blanco, Xcalak	03/09/2014	Humberto Bahena Basave
2	013-1_1-®HBahena-ECOSUR.jpg	*Porites astreoides*	En seco, vista frontal. Especie distribuida en México.	Quintana Roo, Othón P. Blanco, Xcalak	03/09/2014	Humberto Bahena Basave
3	014-1_1-®HBahena-ECOSUR.jpg	*Porites porites*	En seco, vista frontal. Especie distribuida en México.	Quintana Roo, Othón P. Blanco, Xcalak	03/09/2014	Humberto Bahena Basave
4	015-2_2-®HBahena-ECOSUR.jpg	*Porites furcata*	En seco, vista frontal. Especie distribuida en México.	Quintana Roo, Othón P. Blanco, Xcalak	03/09/2014	Humberto Bahena Basave
5	039-3_6-®HBahena-ECOSUR.jpg	*Siderastrea radians*	En seco, vista frontal. Especie distribuida en México.	Quintana Roo, Othón P. Blanco, Mahahual	04/09/2014	Humberto Bahena Basave
6	045-3_3-®HBahena-ECOSUR.jpg	*Pseudodiplora clivosa*	En seco, vista frontal. Especie distribuida en México.	Quintana Roo, Othón P. Blanco, Mahahual	04/09/2014	Humberto Bahena Basave
7	061-2_2-®HBahena-ECOSUR.jpg	*Siderstrea siderea*	En seco, vista frontal. Especie distribuida en México.	Quintana Roo, Othón P. Blanco, Xahuayxol	03/09/2014	Humberto Bahena Basave
8	064-2_2-®HBahena-ECOSUR.jpg	*Porites branneri*	En seco, vista superior. Especie distribuida en México.	Quintana Roo, Othón P. Blanco, Xahuayxol	04/09/2014	Humberto Bahena Basave
9	071-1_1-®HBahena-ECOSUR.jpg	*Montastrea annularis*	En seco, vista frontal. Especie distribuida en México.	Quintana Roo, Othón P. Blanco, Xahuayxol	03/09/2014	Humberto Bahena Basave
10	072-1_1-®HBahena-ECOSUR.jpg	*Montastrea franksi*	En seco, vista frontal. Especie distribuida en México.	Quintana Roo, Othón P. Blanco, Xahuayxol	04/09/2014	Humberto Bahena Basave
11	085-1_1-®HBahena-ECOSUR.jpg	*Porites divaricata*	En seco, vista frontal. Especie distribuida en México.	Campeche, Campeche, Triángulos Oeste	04/09/2014	Humberto Bahena Basave
12	107-1_2-®HBahena-ECOSUR.jpg	*Siderastrea radians*	En seco, vista superior. Especie distribuida en México.	Quintana Roo, Othón P. Blanco, Xahuayxol	05/09/2014	Humberto Bahena Basave
13	129-1_1-®HBahena-ECOSUR.jpg	*Mussa angulosa*	En seco, vista superior. Especie distribuida en México.	Quintana Roo, Othón P. Blanco, Xahuayxol	08/09/2014	Humberto Bahena Basave
14	132-2_12-®HBahena-ECOSUR.jpg	*Oculina diffusa*	En seco, vista frontal. Especie distribuida en México.	Quintana Roo, Isla Mujeres, Isla contoy	05/09/2014	Humberto Bahena Basave
15	138-1_1-®HBahena-ECOSUR.jpg	*Isophyllia sinuosa*	En seco, vista superior. Especie distribuida en México.	Quintana Roo, Othón P. Blanco, Mahahual	08/09/2014	Humberto Bahena Basave
16	140-1_1-®HBahena-ECOSUR.jpg	*Porites furcata*	En seco, vista frontal. Especie distribuida en México.	Quintana Roo, Othón P. Blanco, Mahahual	08/09/2014	Humberto Bahena Basave
17	141-3_3-®HBahena-ECOSUR.jpg	*Pocillopora verrucosa*	En seco, vista superior.	NA,NA, Atolón Clipperton	08/09/2014	Humberto Bahena Basave
18	142-1_1-®HBahena-ECOSUR.jpg	*Pavona varians*	En seco, vista superior.	NA,NA, Atolón Clipperton	08/09/2014	Humberto Bahena Basave
19	143-1_1-®HBahena-ECOSUR.jpg	*Pavona minuta*	En seco, vista frontal.	NA,NA, Isla Socorro	08/09/2014	Humberto Bahena Basave
20	144-1_1-®HBahena-ECOSUR.jpg	*Pavona maldivensis*	En seco, vista superior.	NA,NA, Atolón Clipperton	08/09/2014	Humberto Bahena Basave
21	145-1_1-®HBahena-ECOSUR.jpg	*Tubastraea coccinea*	En seco, vista frontal.	NA,NA, Atolón Clipperton	08/09/2014	Humberto Bahena Basave
22	149-1_1-®HBahena-ECOSUR.jpg	*Manicina manicina areolata*	En seco, vista superior. Especie distribuida en México.	Quintana Roo, Othón P. Blanco, Xahuayxol	08/09/2014	Humberto Bahena Basave
23	154-1_1-®HBahena-ECOSUR.jpg	*Porites lutea*	En seco, vista frontal.	NA,NA, Atolón Clipperton	08/09/2014	Humberto Bahena Basave
24	158-5_12-®HBahena-ECOSUR.jpg	*Siderastrea radians*	En seco, vista superior. Especie distribuida en México.	Quintana Roo, Othón P. Blanco, Xahuayxol	08/09/2014	Humberto Bahena Basave
25	183-21_24-®HBahena-ECOSUR.jpg	*Montastraea cavernosa*	En seco, vista superior. Especie distribuida en México.	Veracruz,NA, Isla de En medio	18/09/2014	Humberto Bahena Basave
26	186-43_45-®HBahena-ECOSUR.jpg	*Montastrea annularis*	En seco, vista superior. Especie distribuida en México.	Quintana Roo, Othón P. Blanco, Mahahual	18/09/2014	Humberto Bahena Basave
27	320-2_2-®HBahena-ECOSUR.jpg	*Oculina diffusa*	En seco, vista superior. Especie distribuida en México.	Veracruz,NA, Arrecife La Blanquilla	07/10/2014	Humberto Bahena Basave
28	00028 ©HBahena-ECOSUR.JPG	*Isophyllastrea rigida*	En seco, vista superior. Especie distribuida en México.	Quintana Roo, X-Calak	03/09/2014	Humberto Bahena Basave
29	00029 ©HBahena-ECOSUR.JPG	*Millepora alcicornis*	En seco, vista superior. Especie distribuida en México.	Quintana Roo, X-Calak	03/09/2014	Humberto Bahena Basave



	AVES						
	Nombre del archivo	**Nombre científico**	**Nombre común**	**Descripción de la imagen**	**Estado, municipio, localidad**	**Fecha de toma**	**Autor de la imagen**
1	0001 ©Hbahena-ECOSUR.JPG	*Psarocolius montezuma*	Oropendula Moctezuma	Piel redonda, vista ventral. Especie distribuida en México, de hábitos diurnos	Quintana Roo, Othón P. Blanco, Los Tornillos, 9 km E, 1.6 km NE de Dos Aguadas	13/01/2015	Humberto Bahena Basave
2	000 2 ©HBahena-ECOSUR.JPG	*Psarocolius montezuma*	Oropendula Moctezuma	Piel redonda, vista lateral. Especie distribuida en México, de hábitos diurnos	Quintana Roo, Othón P. Blanco, Los Tornillos, 9 km E, 1.6 km NE de Dos Aguadas	04/12/2014	Humberto Bahena Basave
3	0007 ©HBahena-ECOSUR.JPG	*Icterus gularis*	Bolsero de Altamira	Piel redonda, vista ventral. Especie distribuida en México, de hábitos diurnos	Quintana Roo, Othón P. Blanco, 0.4 km E de La Unión, por Río Hondo	04/12/2014	Humberto Bahena Basave
4	0008 ©HBahena-ECOSUR.JPG	*Icterus gularis*	Bolsero de Altamira	Piel redonda, vista lateral. Especie distribuida en México, de hábitos diurnos	Quintana Roo, Othón P. Blanco, 0.4 km E de La Unión, por Río Hondo	04/12/2014	Humberto Bahena Basave
5	00 13 ©HBahena-ECOSUR.JPG	*Icterus mesomelas*	Bolsero cola amarilla	Piel redonda, vista ventral. Especie distribuida en México, de hábitos diurnos	Quintana Roo, Othón P. Blanco, 0.5 km O de Dos Aguadas	04/12/2014	Humberto Bahena Basave
6	00 14 ©HBahena-ECOSUR.JPG	*Icterus mesomelas*	Bolsero cola amarilla	Piel redonda, vista lateral. Especie distribuida en México, de hábitos diurnos	Quintana Roo, Othón P. Blanco, 0.5 km O de Dos Aguadas	04/12/2014	Humberto Bahena Basave
7	00 17 ©HBahena-ECOSUR.JPG	*Molothrus aeneus*	Tordo ojo rojo	Piel redonda, vista ventral. Especie distribuida en México, de hábitos diurnos	Quintana Roo, Othón P. Blanco, 0.4 km E de La Unión, por Río Hondo	04/12/2014	Humberto Bahena Basave
8	00 18 ©HBahena-ECOSUR.JPG	*Molothrus aeneus*	Tordo ojo rojo	Piel redonda, vista lateral. Especie distribuida en México, de hábitos diurnos	Quintana Roo, Othón P. Blanco, 0.4 km E de La Unión, por Río Hondo	04/12/2014	Humberto Bahena Basave
9	00 23 ©HBahena-ECOSUR.JPG	*Dives dives*	Tordo cantor	Piel redonda, vista ventral. Especie distribuida en México, de hábitos diurnos	Quintana Roo, Othón P. Blanco, 3 km E de Dos Aguadas	04/12/2014	Humberto Bahena Basave
10	00 24 ©HBahena-ECOSUR.JPG	*Dives dives*	Tordo cantor	Piel redonda, vista lateral. Especie distribuida en México, de hábitos diurnos	Quintana Roo, Othón P. Blanco, 3 km E de Dos Aguadas	04/12/2014	Humberto Bahena Basave
11	00 29 ©HBahena-ECOSUR.JPG	*Oryzoborus funereus*	Semillero pico grueso	Piel redonda, vista ventral. Especie distribuida en México, de hábitos diurnos	Quintana Roo, Othón P. Blanco, 4.7 km N, 13 km O de Calderón	04/12/2014	Humberto Bahena Basave
12	00 30 ©HBahena-ECOSUR.JPG	*Oryzoborus funereus*	Semillero pico grueso	Piel redonda, vista lateral. Especie distribuida en México, de hábitos diurnos	Quintana Roo, Othón P. Blanco, 4.7 km N, 13 km O de Calderón	04/12/2014	Humberto Bahena Basave
13	00 31 ©HBahena-ECOSUR.JPG	*Oryzoborus funereus*	Semillero pico grueso	Piel redonda, vista ventral. Especie distribuida en México, de hábitos diurnos	Quintana Roo, Othón P. Blanco, 0.4 km E de La Unión, por Río Hondo	04/12/2014	Humberto Bahena Basave
14	00 32 ©HBahena-ECOSUR.JPG	*Oryzoborus funereus*	Semillero pico grueso	Piel redonda, vista lateral. Especie distribuida en México, de hábitos diurnos	Quintana Roo, Othón P. Blanco, 0.4 km E de La Unión, por Río Hondo	04/12/2014	Humberto Bahena Basave

Dato personal

15	00 33 ©HBahena-ECOSUR.JPG	*Sporophila torqueola*	Semillero de collar	Piel redonda, vista ventral. Especie distribuida en México, de hábitos diurnos	Quintana Roo, Othón P. Blanco, 4.7 km N, 13 km O de Calderón	04/12/2014	Humberto Bahena Basave
16	00 34 ©HBahena-ECOSUR.JPG	*Sporophila torqueola*	Semillero de collar	Piel redonda, vista lateral. Especie distribuida en México, de hábitos diurnos	Quintana Roo, Othón P. Blanco, 4.7 km N, 13 km O de Calderón	04/12/2014	Humberto Bahena Basave
17	00 35 ©HBahena-ECOSUR.JPG	*Sporophila torqueola*	Semillero de collar	Piel redonda, vista ventral. Especie distribuida en México, de hábitos diurnos	Quintana Roo, Othón P. Blanco, 0.4 km E de La Unión, por Río Hondo	04/12/2014	Humberto Bahena Basave
18	00 36 ©HBahena-ECOSUR.JPG	*Sporophila torqueola*	Semillero de collar	Piel redonda, vista lateral. Especie distribuida en México, de hábitos diurnos	Quintana Roo, Othón P. Blanco, 0.4 km E de La Unión, por Río Hondo	04/12/2014	Humberto Bahena Basave
19	00 45 ©HBahena-ECOSUR.JPG	*Arremonops chloronotus*	Rascador dorso verde	Piel redonda, vista ventral. Especie distribuida en México, de hábitos diurnos	Quintana Roo, Othón P. Blanco, 3.6 km S, 12.8 km O de San Pedro Peralta, 1.4 km S del camino	04/12/2014	Humberto Bahena Basave
20	00 46 ©HBahena-ECOSUR.JPG	*Arremonops chloronotus*	Rascador dorso verde	Piel redonda, vista lateral. Especie distribuida en México, de hábitos diurnos	Quintana Roo, Othón P. Blanco, 3.6 km S, 12.8 km O de San Pedro Peralta, 1.4 km S del camino	04/12/2014	Humberto Bahena Basave
21	00 51 ©HBahena-ECOSUR.JPG	*Cyanocompsa cyanoides*	Pico gordo negro	Piel redonda, vista ventral. Especie distribuida en México, de hábitos diurnos	Quintana Roo, Othón P. Blanco, 4.7 km N, 13 km O de Calderón	04/12/2014	Humberto Bahena Basave
22	00 52 ©HBahena-ECOSUR.JPG	*Cyanocompsa cyanoides*	Pico gordo negro	Piel redonda, vista lateral. Especie distribuida en México, de hábitos diurnos	Quintana Roo, Othón P. Blanco, 4.7 km N, 13 km O de Calderón	04/12/2014	Humberto Bahena Basave
23	00 53 ©HBahena-ECOSUR.JPG	*Cyanocompsa cyanoides*	Pico gordo negro	Piel redonda, vista ventral. Especie distribuida en México, de hábitos diurnos	Quintana Roo, Othón P. Blanco, 4.7 km N, 13 km O de Calderón	04/12/2014	Humberto Bahena Basave
24	00 54 ©HBahena-ECOSUR.JPG	*Cyanocompsa cyanoides*	Pico gordo negro	Piel redonda, vista lateral. Especie distribuida en México, de hábitos diurnos	Quintana Roo, Othón P. Blanco, 4.7 km N, 13 km O de Calderón	04/12/2014	Humberto Bahena Basave
25	00 55 ©HBahena-ECOSUR.JPG	*Pheucticus ludovicianus*	Pico gordo pecho rosa	Piel redonda, vista ventral. Especie distribuida en México, de hábitos diurnos	Quintana Roo, Othón P. Blanco, Estero Franco, 5 km N de La Unión	04/12/2014	Humberto Bahena Basave
26	00 56 ©HBahena-ECOSUR.JPG	*Pheucticus ludovicianus*	Pico gordo pecho rosa	Piel redonda, vista lateral. Especie distribuida en México, de hábitos diurnos	Quintana Roo, Othón P. Blanco, Estero Franco, 5 km N de La Unión	04/12/2014	Humberto Bahena Basave
27	00 59 ©HBahena-ECOSUR.JPG	*Passerina cyanea*	Colorín azul	Piel redonda, vista ventral. Especie distribuida en México, de hábitos diurnos	Quintana Roo, Othón P. Blanco, 2.3 km S de Nuevo Veracruz	04/12/2014	Humberto Bahena Basave
28	00 60 ©HBahena-ECOSUR.JPG	*Passerina cyanea*	Colorín azul	Piel redonda, vista lateral. Especie distribuida en México, de hábitos diurnos	Quintana Roo, Othón P. Blanco, 2.3 km S de Nuevo Veracruz	04/12/2014	Humberto Bahena Basave

Dato personal

29	00 63 ©HBahena-ECOSUR.JPG	*Passerina ciris*	Colorín sietecolores	Piel redonda, vista ventral. Especie distribuida en México, de hábitos diurnos	Quintana Roo, Benito Juárez, Puerto Morelos, Jardín Botánico "Alfredo Barrera Marín"	04/12/2014	Humberto Bahena Basave
30	00 64 ©HBahena-ECOSUR.JPG	*Passerina ciris*	Colorín sietecolores	Piel redonda, vista lateral. Especie distribuida en México, de hábitos diurnos	Quintana Roo, Benito Juárez, Puerto Morelos, Jardín Botánico "Alfredo Barrera Marín"	04/12/2014	Humberto Bahena Basave
31	00 69 ©HBahena-ECOSUR.JPG	*Saltator coerulescens*	Picurero grisáceo	Piel redonda, vista ventral. Especie distribuida en México, de hábitos diurnos	Quintana Roo, Othón P. Blanco, 0.4 km E de La Unión, por Río Hondo	04/12/2014	Humberto Bahena Basave
32	00 70 ©HBahena-ECOSUR.JPG	*Saltator coerulescens*	Picurero grisáceo	Piel redonda, vista lateral. Especie distribuida en México, de hábitos diurnos	Quintana Roo, Othón P. Blanco, 0.4 km E de La Unión, por Río Hondo	04/12/2014	Humberto Bahena Basave
33	00 71 ©HBahena-ECOSUR.JPG	*Saltator maximus*	Picurero bosquero	Piel redonda, vista ventral. Especie distribuida en México, de hábitos diurnos	Quintana Roo, Othón P. Blanco, 0.4 km E de La Unión, por Río Hondo	04/12/2014	Humberto Bahena Basave
34	00 72 ©HBahena-ECOSUR.JPG	*Saltator maximus*	Picurero bosquero	Piel redonda, vista lateral. Especie distribuida en México, de hábitos diurnos	Quintana Roo, Othón P. Blanco, 0.4 km E de La Unión, por Río Hondo	04/12/2014	Humberto Bahena Basave
35	00 97 ©HBahena-ECOSUR.JPG	*Euphonia gouldi*	Eufonia oliveácea	Piel redonda, vista ventral. Especie distribuida en México, de hábitos diurnos	Quintana Roo, Othón P. Blanco, Los Tornillos, 9 km E, 0.75 km NE de Dos Aguadas	13/11/2014	Humberto Bahena Basave
36	00 98 ©HBahena-ECOSUR.JPG	*Euphonia gouldi*	Eufonia oliveácea	Piel redonda, vista lateral. Especie distribuida en México, de hábitos diurnos	Quintana Roo, Othón P. Blanco, Los Tornillos, 9 km E, 0.75 km NE de Dos Aguadas	13/11/2014	Humberto Bahena Basave
37	0 103 ©HBahena-ECOSUR.JPG	*Euphonia hirundinacea*	Eufonia garganta amarilla	Piel redonda, vista ventral. Especie distribuida en México, de hábitos diurnos	Quintana Roo, Othón P. Blanco, Agua Blanca, 10 km S de San Francisco Botes	11/11/2014	Humberto Bahena Basave
38	0 104 ©HBahena-ECOSUR.JPG	*Euphonia hirundinacea*	Eufonia garganta amarilla	Piel redonda, vista lateral. Especie distribuida en México, de hábitos diurnos	Quintana Roo, Othón P. Blanco, Agua Blanca, 10 km S de San Francisco Botes	11/11/2014	Humberto Bahena Basave
39	0 105 ©HBahena-ECOSUR.JPG	*Thraupis abbas*	Tángara ala amarilla	Piel redonda, vista ventral. Especie distribuida en México, de hábitos diurnos	Quintana Roo, Othón P. Blanco, Estero Franco, 5 km N de La Unión	11/11/2014	Humberto Bahena Basave
40	0 106 ©HBahena-ECOSUR.JPG	*Thraupis abbas*	Tángara ala amarilla	Piel redonda, vista lateral. Especie distribuida en México, de hábitos diurnos	Quintana Roo, Othón P. Blanco, Estero Franco, 5 km N de La Unión	11/11/2014	Humberto Bahena Basave
41	0 117 ©HBahena-ECOSUR.JPG	*Granatellus sallaei*	Granatelo yucateco	Piel redonda, vista ventral. Especie distribuida en México, de hábitos diurnos	Quintana Roo, Othón P. Blanco, 4.7 km N, 13 km O de Calderón	11/11/2014	Humberto Bahena Basave
42	0 118 ©HBahena-ECOSUR.JPG	*Granatellus sallaei*	Granatelo yucateco	Piel redonda, vista lateral. Especie distribuida en México, de hábitos diurnos	Quintana Roo, Othón P. Blanco, 4.7 km N, 13 km O de Calderón	13/11/2014	Humberto Bahena Basave

Dato personal [redacted]

43	0 119 ©HBahena-ECOSUR.JPG	*Icteria virens*	Buscabreña	Piel redonda, vista ventral. Especie distribuida en México, de hábitos diurnos	Quintana Roo, Othón P. Blanco, Ejido Calderón, 2.6 km E de la desviación al Ejido Revolución	11/11/2014	Humberto Bahena Basave
44	0 120 ©HBahena-ECOSUR.JPG	*Icteria virens*	Buscabreña	Piel redonda, vista lateral. Especie distribuida en México, de hábitos diurnos	Quintana Roo, Othón P. Blanco, Ejido Calderón, 2.6 km E de la desviación al Ejido Revolución	13/11/2014	Humberto Bahena Basave
45	0 121 ©HBahena-ECOSUR.JPG	*Basileuterus culicivorus*	Chipe corona dorada	Piel redonda, vista ventral. Especie distribuida en México, de hábitos diurnos	Quintana Roo, Othón P. Blanco, Los Tornillos, 9 km E, 0.75 km NE de Dos Aguadas	13/11/2014	Humberto Bahena Basave
46	0 122 ©HBahena-ECOSUR.JPG	*Basileuterus culicivorus*	Chipe corona dorada	Piel redonda, vista lateral. Especie distribuida en México, de hábitos diurnos	Quintana Roo, Othón P. Blanco, Los Tornillos, 9 km E, 0.75 km NE de Dos Aguadas	11/11/2014	Humberto Bahena Basave
47	0 123 ©HBahena-ECOSUR.JPG	*Wilsonia pusilla*	Chipe de Wilson	Piel redonda, vista ventral. Especie distribuida en México, de hábitos diurnos	Quintana Roo, Othón P. Blanco, Agua Blanca, 10 km S de San Francisco Botes	11/11/2014	Humberto Bahena Basave
48	0 124 ©HBahena-ECOSUR.JPG	*Wilsonia pusilla*	Chipe de Wilson	Piel redonda, vista lateral. Especie distribuida en México, de hábitos diurnos	Quintana Roo, Othón P. Blanco, Agua Blanca, 10 km S de San Francisco Botes	11/11/2014	Humberto Bahena Basave
49	0 127 ©HBahena-ECOSUR.JPG	*Geothlypis trichas*	Mascarita común	Piel redonda, vista ventral. Especie distribuida en México, de hábitos diurnos	Quintana Roo, Othón P. Blanco, Ejido Buenavista, Isla Luzbel	12/11/2014	Humberto Bahena Basave
50	0 128 ©HBahena-ECOSUR.JPG	*Geothlypis trichas*	Mascarita común	Piel redonda, vista lateral. Especie distribuida en México, de hábitos diurnos	Quintana Roo, Othón P. Blanco, Ejido Buenavista, Isla Luzbel	13/11/2014	Humberto Bahena Basave
51	0 135 ©HBahena-ECOSUR.JPG	*Oporornis formosus*	Chipe de Kentucky	Piel redonda, vista ventral. Especie distribuida en México, de hábitos diurnos	Quintana Roo, Othón P. Blanco, 4.2 km S de San Pedro Peralta	12/11/2014	Humberto Bahena Basave
52	0 136 ©HBahena-ECOSUR.JPG	*Oporornis formosus*	Chipe de Kentucky	Piel redonda, vista lateral. Especie distribuida en México, de hábitos diurnos	Quintana Roo, Othón P. Blanco, 4.2 km S de San Pedro Peralta	12/11/2014	Humberto Bahena Basave
53	0 137 ©HBahena-ECOSUR.JPG	*Geothlypis poliocephala*	Mascarita pico grueso	Piel redonda, vista ventral. Especie distribuida en México, de hábitos diurnos	Quintana Roo, Othón P. Blanco, Estero Franco, 5 km N de La Unión	12/11/2014	Humberto Bahena Basave
54	0 138 ©HBahena-ECOSUR.JPG	*Geothlypis poliocephala*	Mascarita pico grueso	Piel redonda, vista lateral. Especie distribuida en México, de hábitos diurnos	Quintana Roo, Othón P. Blanco, Estero Franco, 5 km N de La Unión	12/11/2014	Humberto Bahena Basave
55	0 143 ©HBahena-ECOSUR.JPG	*Helmitheros vermivorum*	Chipe gusanero	Piel redonda, vista ventral. Especie distribuida en México, de hábitos diurnos	Quintana Roo, Bacalar, 18 km SO de Margarita Maza de Juárez	12/11/2014	Humberto Bahena Basave
56	0 144 ©HBahena-ECOSUR.JPG	*Helmitheros vermivorum*	Chipe gusanero	Piel redonda, vista lateral. Especie distribuida en México, de hábitos diurnos	Quintana Roo, Bacalar, 18 km SO de Margarita Maza de Juárez	12/11/2014	Humberto Bahena Basave

Dato personal

57	0 145 ©HBahena-ECOSUR.JPG	*Limnothlypis swainsonii*	Chipe corona café	Piel redonda, vista ventral. Especie distribuida en México, de hábitos diurnos	Quintana Roo, Othón P. Blanco, 4.7 km N, 13 km O de Calderón	12/11/2014	Humberto Bahena Basave
58	0 146 ©HBahena-ECOSUR.JPG	*Limnothlypis swainsonii*	Chipe corona café	Piel redonda, vista lateral. Especie distribuida en México, de hábitos diurnos	Quintana Roo, Othón P. Blanco, 4.7 km N, 13 km O de Calderón	12/11/2014	Humberto Bahena Basave
59	0 147 ©HBahena-ECOSUR.JPG	*Protonotaria citrea*	Chipe dorado	Piel redonda, vista ventral. Especie distribuida en México, de hábitos diurnos	Quintana Roo, Othón P. Blanco, 4.7 km N, 13 km O de Calderón	12/11/2014	Humberto Bahena Basave
60	0 148 ©HBahena-ECOSUR.JPG	*Protonotaria citrea*	Chipe dorado	Piel redonda, vista lateral. Especie distribuida en México, de hábitos diurnos	Quintana Roo, Othón P. Blanco, 4.7 km N, 13 km O de Calderón	12/11/2014	Humberto Bahena Basave
61	0 149 ©HBahena-ECOSUR.JPG	*Setophaga ruticilla*	Chipe flameante	Piel redonda, vista ventral. Especie distribuida en México, de hábitos diurnos	Quintana Roo, Bacalar, 2.4 km NO de Canaán	12/11/2014	Humberto Bahena Basave
62	0 150 ©HBahena-ECOSUR.JPG	*Setophaga ruticilla*	Chipe flameante	Piel redonda, vista lateral. Especie distribuida en México, de hábitos diurnos	Quintana Roo, Bacalar, 2.4 km NO de Canaán	12/11/2014	Humberto Bahena Basave
63	0 153 ©HBahena-ECOSUR.JPG	*Mniotilta varia*	Chipe trepador	Piel redonda, vista ventral. Especie distribuida en México, de hábitos diurnos	Quintana Roo, Othón P. Blanco, Agua Blanca, 10 km S de San Francisco Botes	12/11/2014	Humberto Bahena Basave
64	0 154 ©HBahena-ECOSUR.JPG	*Mniotilta varia*	Chipe trepador	Piel redonda, vista lateral. Especie distribuida en México, de hábitos diurnos	Quintana Roo, Othón P. Blanco, Agua Blanca, 10 km S de San Francisco Botes	12/11/2014	Humberto Bahena Basave
65	0 159 ©HBahena-ECOSUR.JPG	*Dendroica dominica*	Chipe garganta amarilla	Piel redonda, vista ventral. Especie distribuida en México, de hábitos diurnos	Quintana Roo, Othón P. Blanco, Ejido Buenavista, Isla Luzbel	12/11/2014	Humberto Bahena Basave
66	0 160 ©HBahena-ECOSUR.JPG	*Dendroica dominica*	Chipe garganta amarilla	Piel redonda, vista lateral. Especie distribuida en México, de hábitos diurnos	Quintana Roo, Othón P. Blanco, Ejido Buenavista, Isla Luzbel	12/11/2014	Humberto Bahena Basave
67	0 161 ©HBahena-ECOSUR.JPG	*Dendroica fusca*	Chipe garganta naranja	Piel redonda, vista ventral. Especie distribuida en México, de hábitos diurnos	Quintana Roo, Othón P. Blanco, Estero Franco, 5 km N de La Unión	12/11/2014	Humberto Bahena Basave
68	0 162 ©HBahena-ECOSUR.JPG	*Dendroica fusca*	Chipe garganta naranja	Piel redonda, vista lateral. Especie distribuida en México, de hábitos diurnos	Quintana Roo, Othón P. Blanco, Estero Franco, 5 km N de La Unión	12/11/2014	Humberto Bahena Basave
69	0 171 ©HBahena-ECOSUR.JPG	*Dendroica magnolia*	Chipe de Magnolia	Piel redonda, vista ventral. Especie distribuida en México, de hábitos diurnos	Quintana Roo, Othón P. Blanco, 4.7 km N, 13 km O de Calderón	12/11/2014	Humberto Bahena Basave
70	0 172 ©HBahena-ECOSUR.JPG	*Dendroica magnolia*	Chipe de Magnolia	Piel redonda, vista lateral. Especie distribuida en México, de hábitos diurnos	Quintana Roo, Othón P. Blanco, 4.7 km N, 13 km O de Calderón	12/11/2014	Humberto Bahena Basave

Dato personal

71	0 177 ©HBahena-ECOSUR.JPG	*Dendroica tigrina*	Chipe atigrado	Piel redonda, vista ventral. Especie distribuida en México, de hábitos diurnos	Quintana Roo, Othón P. Blanco, Los Tornillos, 9 km E, 0.75 km NE de Dos Aguadas	12/11/2014	Humberto Bahena Basave
72	0 178 ©HBahena-ECOSUR.JPG	*Dendroica tigrina*	Chipe atigrado	Piel redonda, vista lateral. Especie distribuida en México, de hábitos diurnos	Quintana Roo, Othón P. Blanco, Los Tornillos, 9 km E, 0.75 km NE de Dos Aguadas	12/11/2014	Humberto Bahena Basave
73	0 197 ©HBahena-ECOSUR.JPG	*Vireo flavoviridis*	Vireo verdeamarillo	Piel redonda, vista ventral. Especie distribuida en México, de hábitos diurnos	Quintana Roo, Othón P. Blanco, Los Tornillos, 9 km E, 0.75 km NE de Dos Aguadas	14/11/2014	Humberto Bahena Basave
74	0 198 ©HBahena-ECOSUR.JPG	*Vireo flavoviridis*	Vireo verdeamarillo	Piel redonda, vista lateral. Especie distribuida en México, de hábitos diurnos	Quintana Roo, Othón P. Blanco, Los Tornillos, 9 km E, 0.75 km NE de Dos Aguadas	12/11/2014	Humberto Bahena Basave
75	0 219 ©HBahena-ECOSUR.JPG	*Ramphocaenus melanurus*	Soterillo picudo	Piel redonda, vista ventral. Especie distribuida en México, de hábitos diurnos	Quintana Roo, Bacalar, 18 km SO de Margarita Maza de Juárez	14/11/2014	Humberto Bahena Basave
76	0 220 ©HBahena-ECOSUR.JPG	*Ramphocaenus melanurus*	Soterillo picudo	Piel redonda, vista lateral. Especie distribuida en México, de hábitos diurnos	Quintana Roo, Bacalar, 18 km SO de Margarita Maza de Juárez	14/11/2014	Humberto Bahena Basave
77	0 223 ©HBahena-ECOSUR.JPG	*Henicorhina leucosticta*	Chivirin pecho blanco	Piel redonda, vista ventral. Especie distribuida en México, de hábitos diurnos	Quintana Roo, Othón P. Blanco, Los Tornillos, 9 km E, 0.75 km NE de Dos Aguadas	14/11/2014	Humberto Bahena Basave
78	0 224 ©HBahena-ECOSUR.JPG	*Henicorhina leucosticta*	Chivirin pecho blanco	Piel redonda, vista lateral. Especie distribuida en México, de hábitos diurnos	Quintana Roo, Othón P. Blanco, Los Tornillos, 9 km E, 0.75 km NE de Dos Aguadas	14/11/2014	Humberto Bahena Basave
79	0 241 ©HBahena-ECOSUR.JPG	*Cyanocorax yncas*	Chara verde	Piel redonda, vista ventral. Especie distribuida en México, de hábitos diurnos	Quintana Roo, Bacalar, 18 km SO de Margarita Maza de Juárez	13/11/2014	Humberto Bahena Basave
80	0 242 ©HBahena-ECOSUR.JPG	*Cyanocorax yncas*	Chara verde	Piel redonda, vista lateral. Especie distribuida en México, de hábitos diurnos	Quintana Roo, Bacalar, 18 km SO de Margarita Maza de Juárez	13/11/2014	Humberto Bahena Basave
81	0 249 ©HBahena-ECOSUR.JPG	*Progne chalybea*	Golondrina acerada	Piel redonda, vista ventral. Especie distribuida en México, de hábitos diurnos	Quintana Roo, Othón P. Blanco, 0.4 km E de La Unión, por Río Hondo	13/11/2014	Humberto Bahena Basave
82	0 250 ©HBahena-ECOSUR.JPG	*Progne chalybea*	Golondrina acerada	Piel redonda, vista lateral. Especie distribuida en México, de hábitos diurnos	Quintana Roo, Othón P. Blanco, 0.4 km E de La Unión, por Río Hondo	13/11/2014	Humberto Bahena Basave
83	0 253 ©HBahena-ECOSUR.JPG	*Pipra mentalis*	Saltarín cabecirojo	Piel redonda, vista ventral. Especie distribuida en México, de hábitos diurnos	Quintana Roo, Othón P. Blanco, Agua Blanca, 10 km S de San Francisco Botes	13/11/2014	Humberto Bahena Basave
84	0 254 ©HBahena-ECOSUR.JPG	*Pipra mentalis*	Saltarín cabecirojo	Piel redonda, vista lateral. Especie distribuida en México, de hábitos diurnos	Quintana Roo, Othón P. Blanco, Agua Blanca, 10 km S de San Francisco Botes	14/11/2014	Humberto Bahena Basave

Dato personal

85	0 255 ©HBahena-ECOSUR.JPG	*Pipra mentalis*	Saltarín cabecirojo	Piel redonda, vista ventral. Especie distribuida en México, de hábitos diurnos	Quintana Roo, Othón P. Blanco, 3.6 km S, 12.8 km O de San Pedro Peralta, 1.4 km S del camino	13/11/2014	Humberto Bahena Basave
86	0 256 ©HBahena-ECOSUR.JPG	*Pipra mentalis*	Saltarín cabecirojo	Piel redonda, vista lateral. Especie distribuida en México, de hábitos diurnos	Quintana Roo, Othón P. Blanco, 3.6 km S, 12.8 km O de San Pedro Peralta, 1.4 km S del camino	13/11/2014	Humberto Bahena Basave
87	0 257 ©HBahena-ECOSUR.JPG	*Manacus candei*	Manaquín cuello blanco	Piel redonda, vista ventral. Especie distribuida en México, de hábitos diurnos	Quintana Roo, Othón P. Blanco, 4.7 km N, 13 km O de Calderón	14/11/2014	Humberto Bahena Basave
88	0 258 ©HBahena-ECOSUR.JPG	*Manacus candei*	Manaquín cuello blanco	Piel redonda, vista lateral. Especie distribuida en México, de hábitos diurnos	Quintana Roo, Othón P. Blanco, 4.7 km N, 13 km O de Calderón	14/11/2014	Humberto Bahena Basave
89	0 259 ©HBahena-ECOSUR.JPG	*Manacus candei*	Manaquín cuello blanco	Piel redonda, vista ventral. Especie distribuida en México, de hábitos diurnos	Quintana Roo, Othón P. Blanco, 4.7 km N, 13 km O de Calderón	14/11/2014	Humberto Bahena Basave
90	0 260 ©HBahena-ECOSUR.JPG	*Manacus candei*	Manaquín cuello blanco	Piel redonda, vista lateral. Especie distribuida en México, de hábitos diurnos	Quintana Roo, Othón P. Blanco, 4.7 km N, 13 km O de Calderón	14/11/2014	Humberto Bahena Basave
91	0 267 ©HBahena-ECOSUR.JPG	*Myiozetetes similis*	Luis gregario	Piel redonda, vista ventral. Especie distribuida en México, de hábitos diurnos	Quintana Roo, Othón P. Blanco, Agua Blanca, 10 km S de San Francisco Botes	13/11/2014	Humberto Bahena Basave
92	0 268 ©HBahena-ECOSUR.JPG	*Myiozetetes similis*	Luis gregario	Piel redonda, vista lateral. Especie distribuida en México, de hábitos diurnos	Quintana Roo, Othón P. Blanco, Agua Blanca, 10 km S de San Francisco Botes	13/11/2014	Humberto Bahena Basave
93	0 269 ©HBahena-ECOSUR.JPG	*Legatus leucophaius*	Papamoscas pirata	Piel redonda, vista ventral. Especie distribuida en México, de hábitos diurnos	Quintana Roo, Othón P. Blanco, Estero Franco, 5 km N de La Unión	13/11/2014	Humberto Bahena Basave
94	0 270 ©HBahena-ECOSUR.JPG	*Legatus leucophaius*	Papamoscas pirata	Piel redonda, vista lateral. Especie distribuida en México, de hábitos diurnos	Quintana Roo, Othón P. Blanco, Estero Franco, 5 km N de La Unión	13/11/2014	Humberto Bahena Basave
95	0 289 ©HBahena-ECOSUR.JPG	*Empidonax virescens*	Mosquero verdoso	Piel redonda, vista ventral. Especie distribuida en México, de hábitos diurnos	Quintana Roo, Othón P. Blanco, Los Tornillos, 11 km E de Dos Aguadas	13/11/2014	Humberto Bahena Basave
96	0 290 ©HBahena-ECOSUR.JPG	*Empidonax virescens*	Mosquero verdoso	Piel redonda, vista lateral. Especie distribuida en México, de hábitos diurnos	Quintana Roo, Othón P. Blanco, Los Tornillos, 11 km E de Dos Aguadas	14/11/2014	Humberto Bahena Basave
97	0 293 ©HBahena-ECOSUR.JPG	*Myiobius sulphureipygius*	Mosquero rabadilla amarilla	Piel redonda, vista ventral. Especie distribuida en México, de hábitos diurnos	Quintana Roo, Othón P. Blanco, Agua Blanca, 10 km S de San Francisco Botes	14/11/2014	Humberto Bahena Basave
98	0 294 ©HBahena-ECOSUR.JPG	*Myiobius sulphureipygius*	Mosquero rabadilla amarilla	Piel redonda, vista lateral. Especie distribuida en México, de hábitos diurnos	Quintana Roo, Othón P. Blanco, Agua Blanca, 10 km S de San Francisco Botes	14/11/2014	Humberto Bahena Basave

Dato personal

99	0 297 ©HBahena-ECOSUR.JPG	*Onychorhynchus coronatus*	Mosquero real	Piel redonda, vista ventral. Especie distribuida en México, de hábitos diurnos	Quintana Roo, Othón P. Blanco, 2.3 km S de Nuevo Veracruz	14/11/2014	Humberto Bahena Basave
100	0 298 ©HBahena-ECOSUR.JPG	*Onychorhynchus coronatus*	Mosquero real	Piel redonda, vista lateral. Especie distribuida en México, de hábitos diurnos	Quintana Roo, Othón P. Blanco, 2.3 km S de Nuevo Veracruz	14/11/2014	Humberto Bahena Basave
101	0 299 ©HBahena-ECOSUR.JPG	*Contopus cinereus*	Pivi tropical	Piel redonda, vista ventral. Especie distribuida en México, de hábitos diurnos	Quintana Roo, Othón P. Blanco, 4.7 km N, 13 km O de Calderón	14/11/2014	Humberto Bahena Basave
102	0 300 ©HBahena-ECOSUR.JPG	*Contopus cinereus*	Pivi tropical	Piel redonda, vista lateral. Especie distribuida en México, de hábitos diurnos	Quintana Roo, Othón P. Blanco, 4.7 km N, 13 km O de Calderón	14/11/2014	Humberto Bahena Basave
103	0 301 ©HBahena-ECOSUR.JPG	*Platyrinchus cancrominus*	Mosquero pico chato	Piel redonda, vista ventral. Especie distribuida en México, de hábitos diurnos	Quintana Roo, Othón P. Blanco, 2.3 km S de Nuevo Veracruz	14/11/2014	Humberto Bahena Basave
104	0 302 ©HBahena-ECOSUR.JPG	*Platyrinchus cancrominus*	Mosquero pico chato	Piel redonda, vista lateral. Especie distribuida en México, de hábitos diurnos	Quintana Roo, Othón P. Blanco, 2.3 km S de Nuevo Veracruz	14/11/2014	Humberto Bahena Basave
105	0 303 ©HBahena-ECOSUR.JPG	*Rhynchocyclus brevirostris*	Mosquero de anteojos	Piel redonda, vista ventral. Especie distribuida en México, de hábitos diurnos	Quintana Roo, Othón P. Blanco, 3 km E de Dos Aguadas	14/11/2014	Humberto Bahena Basave
106	0 304 ©HBahena-ECOSUR.JPG	*Rhynchocyclus brevirostris*	Mosquero de anteojos	Piel redonda, vista lateral. Especie distribuida en México, de hábitos diurnos	Quintana Roo, Othón P. Blanco, 3 km E de Dos Aguadas	04/12/2014	Humberto Bahena Basave
107	0 305 ©HBahena-ECOSUR.JPG	*Todirostrum cinereum*	Espatulilla amarillo	Piel redonda, vista ventral. Especie distribuida en México, de hábitos diurnos	Quintana Roo, Othón P. Blanco, 4.7 km N, 13 km O de Calderón	13/11/2014	Humberto Bahena Basave
108	0 306 ©HBahena-ECOSUR.JPG	*Todirostrum cinereum*	Espatulilla amarillo	Piel redonda, vista lateral. Especie distribuida en México, de hábitos diurnos	Quintana Roo, Othón P. Blanco, 4.7 km N, 13 km O de Calderón	13/11/2014	Humberto Bahena Basave
109	0 307 ©HBahena-ECOSUR.JPG	*Oncostoma cinereigulare*	Mosquero picocurvo	Piel redonda, vista ventral. Especie distribuida en México, de hábitos diurnos	Quintana Roo, Othón P. Blanco, Estero Franco, 5 km N de La Unión	13/11/2014	Humberto Bahena Basave
110	0 308 ©HBahena-ECOSUR.JPG	*Oncostoma cinereigulare*	Mosquero picocurvo	Piel redonda, vista lateral. Especie distribuida en México, de hábitos diurnos	Quintana Roo, Othón P. Blanco, Estero Franco, 5 km N de La Unión	13/11/2014	Humberto Bahena Basave
111	0 309 ©HBahena-ECOSUR.JPG	*Tolmomyias sulphurescens*	Mosquero ojo blanco	Piel redonda, vista ventral. Especie distribuida en México, de hábitos diurnos	Quintana Roo, Othón P. Blanco, 0.4 km E de La Unión, por Río Hondo	13/11/2014	Humberto Bahena Basave
112	0 310 ©HBahena-ECOSUR.JPG	*Tolmomyias sulphurescens*	Mosquero ojo blanco	Piel redonda, vista lateral. Especie distribuida en México, de hábitos diurnos	Quintana Roo, Othón P. Blanco, 0.4 km E de La Unión, por Río Hondo	13/11/2014	Humberto Bahena Basave

Dato personal

113	0 311 ©HBahena-ECOSUR.JPG	*Leptopogon amaurocephalus*	Mosquero gorra parda	Piel redonda, vista ventral. Especie distribuida en México, de hábitos diurnos	Quintana Roo, Othón P. Blanco, Ejido Calderón, 2.6 km E de la desviación al Ejido Revolución	13/11/2014	Humberto Bahena Basave
114	0 312 ©HBahena-ECOSUR.JPG	*Leptopogon amaurocephalus*	Mosquero gorra parda	Piel redonda, vista lateral. Especie distribuida en México, de hábitos diurnos	Quintana Roo, Othón P. Blanco, Ejido Calderón, 2.6 km E de la desviación al Ejido Revolución	13/11/2014	Humberto Bahena Basave
115	0 315 ©HBahena-ECOSUR.JPG	*Elaenia flavogaster*	Elaenia vientre amarillo	Piel redonda, vista ventral. Especie distribuida en México, de hábitos diurnos	Quintana Roo, Othón P. Blanco, Agua Blanca, 10 km S de San Francisco Botes	13/11/2014	Humberto Bahena Basave
116	0 316 ©HBahena-ECOSUR.JPG	*Elaenia flavogaster*	Elaenia vientre amarillo	Piel redonda, vista lateral. Especie distribuida en México, de hábitos diurnos	Quintana Roo, Othón P. Blanco, Agua Blanca, 10 km S de San Francisco Botes	13/11/2014	Humberto Bahena Basave
117	0 317 ©HBahena-ECOSUR.JPG	*Myiopagis viridicata*	Elaenia verdosa	Piel redonda, vista ventral. Especie distribuida en México, de hábitos diurnos	Quintana Roo, Othón P. Blanco, Rancho Buenavista, 8 km N de La Unión	13/11/2014	Humberto Bahena Basave
118	0 318 ©HBahena-ECOSUR.JPG	*Myiopagis viridicata*	Elaenia verdosa	Piel redonda, vista lateral. Especie distribuida en México, de hábitos diurnos	Quintana Roo, Othón P. Blanco, Rancho Buenavista, 8 km N de La Unión	13/11/2014	Humberto Bahena Basave
119	0 325 ©HBahena-ECOSUR.JPG	*Thamnophilus doliatus*	Batará barrado	Piel redonda, vista ventral. Especie distribuida en México, de hábitos diurnos	Quintana Roo, Othón P. Blanco, 4.7 km N, 13 km O de Calderón	24/03/2015	Humberto Bahena Basave
120	0 326 ©HBahena-ECOSUR.JPG	*Thamnophilus doliatus*	Batará barrado	Piel redonda, vista lateral. Especie distribuida en México, de hábitos diurnos	Quintana Roo, Othón P. Blanco, 4.7 km N, 13 km O de Calderón	14/11/2014	Humberto Bahena Basave
121	0 327 ©HBahena-ECOSUR.JPG	*Thamnophilus doliatus*	Batará barrado	Piel redonda, vista ventral. Especie distribuida en México, de hábitos diurnos	Quintana Roo, Othón P. Blanco, 0.4 km E de La Unión, por Río Hondo	14/11/2014	Humberto Bahena Basave
122	0 328 ©HBahena-ECOSUR.JPG	*Thamnophilus doliatus*	Batará barrado	Piel redonda, vista lateral. Especie distribuida en México, de hábitos diurnos	Quintana Roo, Othón P. Blanco, 0.4 km E de La Unión, por Río Hondo	14/11/2014	Humberto Bahena Basave
123	0 343 ©HBahena-ECOSUR.JPG	*Automolus ochrolaemus*	Breñero garganta pálida	Piel redonda, vista ventral. Especie distribuida en México, de hábitos diurnos	Quintana Roo, Othón P. Blanco, 2.3 km S de Nuevo Veracruz	14/11/2014	Humberto Bahena Basave
124	0 344 ©HBahena-ECOSUR.JPG	*Automolus ochrolaemus*	Breñero garganta pálida	Piel redonda, vista lateral. Especie distribuida en México, de hábitos diurnos	Quintana Roo, Othón P. Blanco, 2.3 km S de Nuevo Veracruz	14/11/2014	Humberto Bahena Basave
125	0 345 ©HBahena-ECOSUR.JPG	*Campephilus guatemalensis*	Carpintero pico plata	Piel redonda, vista ventral. Especie distribuida en México, de hábitos diurnos	Quintana Roo, Bacalar, 8 km SO de La Pantera	02/12/2014	Humberto Bahena Basave
126	0 346 ©HBahena-ECOSUR.JPG	*Campephilus guatemalensis*	Carpintero pico plata	Piel redonda, vista lateral. Especie distribuida en México, de hábitos diurnos	Quintana Roo, Bacalar, 8 km SO de La Pantera	02/12/2014	Humberto Bahena Basave

Dato personal

127	0 347 ©HBahena-ECOSUR.JPG	*Campephilus guatemalensis*	Carpintero pico plata	Piel redonda, vista ventral. Especie distribuida en México, de hábitos diurnos	Quintana Roo, Bacalar, 8 km SO de La Pantera	02/12/2014	Humberto Bahena Basave
128	0 348 ©HBahena-ECOSUR.JPG	*Campephilus guatemalensis*	Carpintero pico plata	Piel redonda, vista lateral. Especie distribuida en México, de hábitos diurnos	Quintana Roo, Bacalar, 8 km SO de La Pantera	02/12/2014	Humberto Bahena Basave
129	0 351 ©HBahena-ECOSUR.JPG	*Celeus castaneus*	Carpintero castaño	Piel redonda, vista ventral. Especie distribuida en México, de hábitos diurnos	Quintana Roo, Othón P. Blanco, 0.5 km O de Dos Aguadas	19/11/2014	Humberto Bahena Basave
130	0 352 ©HBahena-ECOSUR.JPG	*Celeus castaneus*	Carpintero castaño	Piel redonda, vista lateral. Especie distribuida en México, de hábitos diurnos	Quintana Roo, Othón P. Blanco, 0.5 km O de Dos Aguadas	19/11/2014	Humberto Bahena Basave
131	0 353 ©HBahena-ECOSUR.JPG	*Piculus rubiginosus*	Carpintero oliváceo	Piel redonda, vista ventral. Especie distribuida en México, de hábitos diurnos	Quintana Roo, Othón P. Blanco, Estero Franco, 5 km N de La Unión	19/11/2014	Humberto Bahena Basave
132	0 354 ©HBahena-ECOSUR.JPG	*Piculus rubiginosus*	Carpintero oliváceo	Piel redonda, vista lateral. Especie distribuida en México, de hábitos diurnos	Quintana Roo, Othón P. Blanco, Estero Franco, 5 km N de La Unión	14/11/2014	Humberto Bahena Basave
133	0 375 ©HBahena-ECOSUR.JPG	*Galbula ruficauda*	Jacamar cola rufa	Piel redonda, vista ventral. Especie distribuida en México, de hábitos diurnos	Quintana Roo, Othón P. Blanco, Rancho Buenavista, 8 km N de La Unión	19/11/2014	Humberto Bahena Basave
134	0 376 ©HBahena-ECOSUR.JPG	*Galbula ruficauda*	Jacamar cola rufa	Piel redonda, vista lateral. Especie distribuida en México, de hábitos diurnos	Quintana Roo, Othón P. Blanco, Rancho Buenavista, 8 km N de La Unión	19/11/2014	Humberto Bahena Basave
135	0 383 ©HBahena-ECOSUR.JPG	*Chloroceryle americana*	Martín-pescador verde	Piel redonda, vista ventral. Especie distribuida en México, de hábitos diurnos	Quintana Roo, Othón P. Blanco, 0.4 km E de La Unión, por Río Hondo	19/11/2014	Humberto Bahena Basave
136	0 384 ©HBahena-ECOSUR.JPG	*Chloroceryle americana*	Martín-pescador verde	Piel redonda, vista lateral. Especie distribuida en México, de hábitos diurnos	Quintana Roo, Othón P. Blanco, 0.4 km E de La Unión, por Río Hondo	19/11/2014	Humberto Bahena Basave
137	0 389 ©HBahena-ECOSUR.JPG	*Ceryle torquatus*	Martín-pescador collarejo	Piel redonda, vista ventral. Especie distribuida en México, de hábitos diurnos	Quintana Roo, Othón P. Blanco, 1.5 km NE de La Unión, Río Hondo	21/11/2014	Humberto Bahena Basave
138	0 390 ©HBahena-ECOSUR.JPG	*Ceryle torquatus*	Martín-pescador collarejo	Piel redonda, vista lateral. Especie distribuida en México, de hábitos diurnos	Quintana Roo, Othón P. Blanco, 1.5 km NE de La Unión, Río Hondo	21/11/2014	Humberto Bahena Basave
139	0 400 ©HBahena-ECOSUR.JPG	*Trogon massena*	Trogon cola oscura	Piel redonda, vista ventral. Especie distribuida en México, de hábitos diurnos	Quintana Roo, Othón P. Blanco, Los Tornillos, 9 km E, 1.6 km NE de Dos Aguadas	20/11/2014	Humberto Bahena Basave
140	0 401 ©HBahena-ECOSUR.JPG	*Trogon massena*	Trogon cola oscura	Piel redonda, vista lateral. Especie distribuida en México, de hábitos diurnos	Quintana Roo, Othón P. Blanco, Los Tornillos, 9 km E, 1.6 km NE de Dos Aguadas	20/11/2014	Humberto Bahena Basave

Dato personal

141	0 402 ©HBahena-ECOSUR.JPG	*Trogon violaceus*	Trogon violáceo	Piel redonda, vista ventral. Especie distribuida en México, de hábitos diurnos	Quintana Roo, Othón P. Blanco, Los Tornillos, 9 km E, 1.6 km NE de Dos Aguadas	20/11/2014	Humberto Bahena Basave
142	0 403 ©HBahena-ECOSUR.JPG	*Trogon violaceus*	Trogon violáceo	Piel redonda, vista lateral. Especie distribuida en México, de hábitos diurnos	Quintana Roo, Othón P. Blanco, Los Tornillos, 9 km E, 1.6 km NE de Dos Aguadas	20/11/2014	Humberto Bahena Basave
143	0 404 ©HBahena-ECOSUR.JPG	*Trogon violaceus*	Trogon violáceo	Piel redonda, vista ventral. Especie distribuida en México, de hábitos diurnos	Quintana Roo, Othón P. Blanco, Agua Blanca, 10 km S de San Francisco Botes	20/11/2014	Humberto Bahena Basave
144	0 405 ©HBahena-ECOSUR.JPG	*Trogon violaceus*	Trogon violáceo	Piel redonda, vista lateral. Especie distribuida en México, de hábitos diurnos	Quintana Roo, Othón P. Blanco, Agua Blanca, 10 km S de San Francisco Botes	20/11/2014	Humberto Bahena Basave
145	0 408 ©HBahena-ECOSUR.JPG	*Trogon melanocephalus*	Trogon cabeza negra	Piel redonda, vista ventral. Especie distribuida en México, de hábitos diurnos	Quintana Roo, Othón P. Blanco, 4.7 km N, 13 km O de Calderón	20/11/2014	Humberto Bahena Basave
146	0 409 ©HBahena-ECOSUR.JPG	*Trogon melanocephalus*	Trogon cabeza negra	Piel redonda, vista lateral. Especie distribuida en México, de hábitos diurnos	Quintana Roo, Othón P. Blanco, 4.7 km N, 13 km O de Calderón	20/11/2014	Humberto Bahena Basave
147	0 412 ©HBahena-ECOSUR.JPG	*Amazilia yucatanensis*	Colibrí yucateco	Piel redonda, vista ventral. Especie distribuida en México, de hábitos diurnos	Quintana Roo, Othón P. Blanco, 4.7 km N, 13 km O de Calderón	20/11/2014	Humberto Bahena Basave
148	0 413 ©HBahena-ECOSUR.JPG	*Amazilia yucatanensis*	Colibrí yucateco	Piel redonda, vista lateral. Especie distribuida en México, de hábitos diurnos	Quintana Roo, Othón P. Blanco, 4.7 km N, 13 km O de Calderón	20/11/2014	Humberto Bahena Basave
149	0 414 ©HBahena-ECOSUR.JPG	*Amazilia tzacotl*	Colibrí cola rojiza	Piel redonda, vista ventral. Especie distribuida en México, de hábitos diurnos	Quintana Roo, Othón P. Blanco, Estero Franco, 5 km N de La Unión	20/11/2014	Humberto Bahena Basave
150	0 415 ©HBahena-ECOSUR.JPG	*Amazilia tzacotl*	Colibrí cola rojiza	Piel redonda, vista lateral. Especie distribuida en México, de hábitos diurnos	Quintana Roo, Othón P. Blanco, Estero Franco, 5 km N de La Unión	20/11/2014	Humberto Bahena Basave
151	0 416 ©HBahena-ECOSUR.JPG	*Amazilia candida*	Colibrí cándido	Piel redonda, vista ventral. Especie distribuida en México, de hábitos diurnos	Quintana Roo, Othón P. Blanco, Estero Franco, 5 km N de La Unión	20/11/2014	Humberto Bahena Basave
152	0 417 ©HBahena-ECOSUR.JPG	*Amazilia candida*	Colibrí cándido	Piel redonda, vista lateral. Especie distribuida en México, de hábitos diurnos	Quintana Roo, Othón P. Blanco, Estero Franco, 5 km N de La Unión	20/11/2014	Humberto Bahena Basave
153	0 418 ©HBahena-ECOSUR.JPG	*Campylopterus curvipennis*	Fandanguero cola cuña	Piel redonda, vista ventral. Especie distribuida en México, de hábitos diurnos	Quintana Roo, Othón P. Blanco, 3.6 km S, 12.8 km O de San Pedro Peralta, 1.4 km S del camino	20/11/2014	Humberto Bahena Basave
154	0 419 ©HBahena-ECOSUR.JPG	*Campylopterus curvipennis*	Fandanguero cola cuña	Piel redonda, vista lateral. Especie distribuida en México, de hábitos diurnos	Quintana Roo, Othón P. Blanco, 3.6 km S, 12.8 km O de San Pedro Peralta, 1.4 km S del camino	20/11/2014	Humberto Bahena Basave

Dato personal

155	0 420 ©HBahena-ECOSUR.JPG	*Florisuga mellivora*	Colibrí nuca blanca	Piel redonda, vista ventral. Especie distribuida en México, de hábitos diurnos	Quintana Roo, Othón P. Blanco, 4.7 km N, 13 km O de Calderón	20/11/2014	Humberto Bahena Basave
156	0 421 ©HBahena-ECOSUR.JPG	*Florisuga mellivora*	Colibrí nuca blanca	Piel redonda, vista lateral. Especie distribuida en México, de hábitos diurnos	Quintana Roo, Othón P. Blanco, 4.7 km N, 13 km O de Calderón	20/11/2014	Humberto Bahena Basave
157	0 424 ©HBahena-ECOSUR.JPG	*Chlorostilbon canivetii*	Esmeralda tijereta	Piel redonda, vista ventral. Especie distribuida en México, de hábitos diurnos	Quintana Roo, Othón P. Blanco, Rancho Buenavista, 8 km N de La Unión	20/11/2014	Humberto Bahena Basave
158	0 425 ©HBahena-ECOSUR.JPG	*Chlorostilbon canivetii*	Esmeralda tijereta	Piel redonda, vista lateral. Especie distribuida en México, de hábitos diurnos	Quintana Roo, Othón P. Blanco, Rancho Buenavista, 8 km N de La Unión	20/11/2014	Humberto Bahena Basave
159	0 428 ©HBahena-ECOSUR.JPG	*Phaethornis longuemareus*	Ermitaño mexicano	Piel redonda, vista ventral. Especie distribuida en México, de hábitos diurnos	Quintana Roo, Othón P. Blanco, Ejido Calderón, 2.6 km E de la desviación al Ejido Revolución	20/11/2014	Humberto Bahena Basave
160	0 429 ©HBahena-ECOSUR.JPG	*Phaethornis longuemareus*	Ermitaño mexicano	Piel redonda, vista lateral. Especie distribuida en México, de hábitos diurnos	Quintana Roo, Othón P. Blanco, Ejido Calderón, 2.6 km E de la desviación al Ejido Revolución	20/11/2014	Humberto Bahena Basave
161	0 457 ©HBahena-ECOSUR.JPG	*Crotophaga sulcirostris*	Garrapatero pijuy	Piel redonda, vista ventral. Especie distribuida en México, de hábitos diurnos	Quintana Roo, Othón P. Blanco, Agua Blanca, 10 km S de San Francisco Botes	18/11/2014	Humberto Bahena Basave
162	0 458 ©HBahena-ECOSUR.JPG	*Crotophaga sulcirostris*	Garrapatero pijuy	Piel redonda, vista lateral. Especie distribuida en México, de hábitos diurnos	Quintana Roo, Othón P. Blanco, Agua Blanca, 10 km S de San Francisco Botes	18/11/2014	Humberto Bahena Basave
163	0 459 ©HBahena-ECOSUR.JPG	*Piaya cayana*	Cuclillo canela	Piel redonda, vista ventral. Especie distribuida en México, de hábitos diurnos	Quintana Roo, Othón P. Blanco, Tres Garantías	18/11/2014	Humberto Bahena Basave
164	0 460 ©HBahena-ECOSUR.JPG	*Piaya cayana*	Cuclillo canela	Piel redonda, vista lateral. Especie distribuida en México, de hábitos diurnos	Quintana Roo, Othón P. Blanco, Tres Garantías	18/11/2014	Humberto Bahena Basave
165	0 479 ©HBahena-ECOSUR.JPG	*Leptotila verreauxi*	Paloma arroyera	Piel redonda, vista ventral. Especie distribuida en México, de hábitos diurnos	Quintana Roo, Othón P. Blanco, 3 km E de Tres Garantías	21/11/2014	Humberto Bahena Basave
166	0 480 ©HBahena-ECOSUR.JPG	*Leptotila verreauxi*	Paloma arroyera	Piel redonda, vista lateral. Especie distribuida en México, de hábitos diurnos	Quintana Roo, Othón P. Blanco, 3 km E de Tres Garantías	21/11/2014	Humberto Bahena Basave
167	0 483 ©HBahena-ECOSUR.JPG	*Claravis pretiosa*	Tórtola azul	Piel redonda, vista ventral. Especie distribuida en México, de hábitos diurnos	Quintana Roo, Othón P. Blanco, 4.7 km N, 13 km O de Calderón	21/11/2014	Humberto Bahena Basave
168	0 484 ©HBahena-ECOSUR.JPG	*Claravis pretiosa*	Tórtola azul	Piel redonda, vista lateral. Especie distribuida en México, de hábitos diurnos	Quintana Roo, Othón P. Blanco, 4.7 km N, 13 km O de Calderón	21/11/2014	Humberto Bahena Basave

Dato personal

169	0 487 ©HBahena-ECOSUR.JPG	*Columbina talpacoti*	Tórtola rojiza	Piel redonda, vista ventral. Especie distribuida en México, de hábitos diurnos	Quintana Roo, Othón P. Blanco, 0.4 km E de La Unión, por Río Hondo	21/11/2014	Humberto Bahena Basave
170	0 488 ©HBahena-ECOSUR.JPG	*Columbina talpacoti*	Tórtola rojiza	Piel redonda, vista lateral. Especie distribuida en México, de hábitos diurnos	Quintana Roo, Othón P. Blanco, 0.4 km E de La Unión, por Río Hondo	21/11/2014	Humberto Bahena Basave
171	0 489 ©HBahena-ECOSUR.JPG	*Columbina talpacoti*	Tórtola rojiza	Piel redonda, vista ventral. Especie distribuida en México, de hábitos diurnos	Quintana Roo, Othón P. Blanco, Chetumal, Zoológico Payo Obispo	21/11/2014	Humberto Bahena Basave
172	0 490 ©HBahena-ECOSUR.JPG	*Columbina talpacoti*	Tórtola rojiza	Piel redonda, vista lateral. Especie distribuida en México, de hábitos diurnos	Quintana Roo, Othón P. Blanco, Chetumal, Zoológico Payo Obispo	21/11/2014	Humberto Bahena Basave
173	0 503 ©HBahena-ECOSUR.JPG	*Thalasseus sandvicensis*	Charrán de Sandwich	Piel redonda, vista ventral. Especie distribuida en México, de hábitos diurnos	Quintana Roo, Othón P. Blanco, Chetumal	02/12/2014	Humberto Bahena Basave
174	0 504 ©HBahena-ECOSUR.JPG	*Thalasseus sandvicensis*	Charrán de Sandwich	Piel redonda, vista lateral. Especie distribuida en México, de hábitos diurnos	Quintana Roo, Othón P. Blanco, Chetumal	02/12/2014	Humberto Bahena Basave
175	0 505 ©HBahena-ECOSUR.JPG	*Thalasseus sandvicensis*	Charrán de Sandwich	Piel redonda, vista de la cabeza. Especie distribuida en México, de hábitos diurnos	Quintana Roo, Othón P. Blanco, Chetumal	02/12/2014	Humberto Bahena Basave
176	0 506 ©HBahena-ECOSUR.JPG	*Thalasseus maximus*	Charrán real	Piel redonda, vista ventral. Especie distribuida en México, de hábitos diurnos	Quintana Roo, Isla Mujeres, 0.5 km N del muelle Isla Mujeres	02/12/2014	Humberto Bahena Basave
177	0 507 ©HBahena-ECOSUR.JPG	*Thalasseus maximus*	Charrán real	Piel redonda, vista lateral. Especie distribuida en México, de hábitos diurnos	Quintana Roo, Isla Mujeres, 0.5 km N del muelle Isla Mujeres	01/12/2014	Humberto Bahena Basave
178	0 548 ©HBahena-ECOSUR.JPG	*Fulica americana*	Gallareta americana	Piel redonda, vista ventral. Especie distribuida en México, de hábitos diurnos	Campeche, Champotón, Champotón, Campeche	02/12/2014	Humberto Bahena Basave
179	0 549 ©HBahena-ECOSUR.JPG	*Fulica americana*	Gallareta americana	Piel redonda, vista lateral. Especie distribuida en México, de hábitos diurnos	Campeche, Champotón, Champotón, Campeche	02/12/2014	Humberto Bahena Basave
180	0 554 ©HBahena-ECOSUR.JPG	*Porzana carolina*	Polluela sora	Piel redonda, vista ventral. Especie distribuida en México, de hábitos diurnos	Quintana Roo, Othón P. Blanco, Desviación al Ingenio Alvaro Obregón (5 km) carretera a La Unión	26/11/2014	Humberto Bahena Basave
181	0 555 ©HBahena-ECOSUR.JPG	*Porzana carolina*	Polluela sora	Piel redonda, vista lateral. Especie distribuida en México, de hábitos diurnos	Quintana Roo, Othón P. Blanco, Desviación al Ingenio Alvaro Obregón (5 km) carretera a La Unión	26/11/2014	Humberto Bahena Basave
182	0 562 ©HBahena-ECOSUR.JPG	*Crax rubra*	Hocofaisán	Piel redonda, vista ventral. Especie distribuida en México, de hábitos diurnos	Quintana Roo, Othón P. Blanco, Los Tornillos, 11 km E de Dos Aguadas	27/11/2014	Humberto Bahena Basave

Dato personal

183	0 563 ©HBahena-ECOSUR.JPG	*Crax rubra*	Hocofaisán	Piel redonda, vista lateral. Especie distribuida en México, de hábitos diurnos	Quintana Roo, Othón P. Blanco, Los Tornillos, 11 km E de Dos Aguadas	27/11/2014	Humberto Bahena Basave
184	0 572 ©HBahena-ECOSUR.JPG	*Colinus nigrogularis*	Codorniz yucateca	Piel redonda, vista ventral. Especie distribuida en México, de hábitos diurnos	Campeche, Champotón, Rancho de Pedro Moo Chan, 500 m a Miguel Colorado	27/11/2014	Humberto Bahena Basave
185	0 573 ©HBahena-ECOSUR.JPG	*Colinus nigrogularis*	Codorniz yucateca	Piel redonda, vista lateral. Especie distribuida en México, de hábitos diurnos	Campeche, Champotón, Rancho de Pedro Moo Chan, 500 m a Miguel Colorado	27/11/2014	Humberto Bahena Basave
186	0 582 ©HBahena-ECOSUR.JPG	*Spizaetus ornatus*	Aguila elegante	Piel redonda, vista ventral. Especie distribuida en México, de hábitos diurnos	Quintana Roo, Othón P. Blanco, Los Tornillos, 9 km E, 1.6 km NE de Dos Aguadas	01/12/2014	Humberto Bahena Basave
187	0 583 ©HBahena-ECOSUR.JPG	*Spizaetus ornatus*	Aguila elegante	Piel redonda, vista lateral. Especie distribuida en México, de hábitos diurnos	Quintana Roo, Othón P. Blanco, Los Tornillos, 9 km E, 1.6 km NE de Dos Aguadas	01/12/2014	Humberto Bahena Basave
188	0 584 ©HBahena-ECOSUR.JPG	*Spizaetus ornatus*	Aguila elegante	Piel redonda, vista ventral. Especie distribuida en México, de hábitos diurnos	Quintana Roo, Othón P. Blanco, 4.2 km S de San Pedro Peralta	01/12/2014	Humberto Bahena Basave
189	0 585 ©HBahena-ECOSUR.JPG	*Spizaetus ornatus*	Aguila elegante	Piel redonda, vista lateral. Especie distribuida en México, de hábitos diurnos	Quintana Roo, Othón P. Blanco, 4.2 km S de San Pedro Peralta	01/12/2014	Humberto Bahena Basave
190	0 588 ©HBahena-ECOSUR.JPG	*Buteo plagiatus*	Aguililla gris	Piel redonda, vista ventral. Especie distribuida en México, de hábitos diurnos	Quintana Roo, Benito Juárez, Puerto Morelos, Jardín Botánico "Alfredo Barrera Marín"	01/12/2014	Humberto Bahena Basave
191	0 589 ©HBahena-ECOSUR.JPG	*Buteo plagiatus*	Aguililla gris	Piel redonda, vista lateral. Especie distribuida en México, de hábitos diurnos	Quintana Roo, Benito Juárez, Puerto Morelos, Jardín Botánico "Alfredo Barrera Marín"	02/12/2014	Humberto Bahena Basave
192	0 601 ©HBahena-ECOSUR.JPG	*Leptodon cayanensis*	Gavilán cabeza gris	Piel redonda, vista ventral. Especie distribuida en México, de hábitos diurnos	Quintana Roo, Othón P. Blanco, Ingenio Alvaro Obregón	01/12/2014	Humberto Bahena Basave
193	0 602 ©HBahena-ECOSUR.JPG	*Leptodon cayanensis*	Gavilán cabeza gris	Piel redonda, vista lateral. Especie distribuida en México, de hábitos diurnos	Quintana Roo, Othón P. Blanco, Ingenio Alvaro Obregón	01/12/2014	Humberto Bahena Basave
194	0 670 ©Hbahena-ECOSUR.JPG	*Seiurus motacilla*	Chipe-suelero arroyero	Piel redonda, vista ventral. Especie distribuida en México, de hábitos diurnos	Quintana Roo, Othón P. Blanco, Estero Franco, 5 km N de La Unión	18/03/2015	Humberto Bahena Basave
195	0 671 ©Hbahena-ECOSUR.JPG	*Seiurus motacilla*	Chipe-suelero arroyero	Piel redonda, vista lateral. Especie distribuida en México, de hábitos diurnos	Quintana Roo, Othón P. Blanco, Estero Franco, 5 km N de La Unión	18/03/2015	Humberto Bahena Basave
196	0335 ©Hbahena-ECOSUR.JPG	*Dendrocincla homocroa*	Trepatroncos rojizo	Piel redonda, vista ventral. Especie distribuida en México, de hábitos diurnos	Quintana Roo, Othón P. Blanco, 3 km NO de Huatusco	21/10/2014	Humberto Bahena Basave

Dato personal

197	0336 ©Hbahena-ECOSUR.JPG	*Dendrocincla homocroa*	Trepatroncos rojizo	Piel redonda, vista lateral. Especie distribuida en México, de hábitos diurnos	Quintana Roo, Othón P. Blanco, 3 km NO de Huatusco	21/10/2014	Humberto Bahena Basave
198	0295 ©Hbahena-ECOSUR.JPG	*Onychorhynchus coronatus*	Mosquero real	Piel redonda, vista ventral. Especie distribuida en México, de hábitos diurnos	Quintana Roo, Othón P. Blanco, 6 km S de La Pantera	17/10/2014	Humberto Bahena Basave
199	0296 ©Hbahena-ECOSUR.JPG	*Onychorhynchus coronatus*	Mosquero real	Piel redonda, vista lateral. Especie distribuida en México, de hábitos diurnos	Quintana Roo, Othón P. Blanco, 6 km S de La Pantera	17/10/2014	Humberto Bahena Basave
200	0313 ©Hbahena-ECOSUR.JPG	*Mionectes oleagineus*	Mosquero ocrillo	Piel redonda, vista ventral. Especie distribuida en México, de hábitos diurnos	Quintana Roo, Othón P. Blanco, 4.5 km S de San Pedro Peralta	21/10/2014	Humberto Bahena Basave
201	0314 ©Hbahena-ECOSUR.JPG	*Mionectes oleagineus*	Mosquero ocrillo	Piel redonda, vista lateral. Especie distribuida en México, de hábitos diurnos	Quintana Roo, Othón P. Blanco, 4.5 km S de San Pedro Peralta	21/10/2014	Humberto Bahena Basave
202	0041 ©Hbahena-ECOSUR.JPG	*Volatinia jacarina*	Semillero brincador	Piel redonda, vista ventral. Especie distribuida en México, de hábitos diurnos	Quintana Roo, Othón P. Blanco, 4.5 km S de San Pedro Peralta	15/10/2014	Humberto Bahena Basave
203	0042 ©Hbahena-ECOSUR.JPG	*Volatinia jacarina*	Semillero brincador	Piel redonda, vista lateral. Especie distribuida en México, de hábitos diurnos	Quintana Roo, Othón P. Blanco, 4.5 km S de San Pedro Peralta	15/10/2014	Humberto Bahena Basave
204	0043 ©Hbahena-ECOSUR.JPG	*Volatinia jacarina*	Semillero brincador	Piel redonda, vista ventral. Especie distribuida en México, de hábitos diurnos	Quintana Roo, Othón P. Blanco, 4.5 km S de San Pedro Peralta	15/10/2014	Humberto Bahena Basave
205	0044 ©Hbahena-ECOSUR.JPG	*Volatinia jacarina*	Semillero brincador	Piel redonda, vista lateral. Especie distribuida en México, de hábitos diurnos	Quintana Roo, Othón P. Blanco, 4.5 km S de San Pedro Peralta	15/10/2014	Humberto Bahena Basave
206	0491 ©Hbahena-ECOSUR.JPG	*Columbina minuta*	Tórtola pecho liso	Piel redonda, vista ventral. Especie distribuida en México, de hábitos diurnos	Quintana Roo, Othón P. Blanco, 4.5 km S de San Pedro Peralta	22/10/2014	Humberto Bahena Basave
207	0492 ©Hbahena-ECOSUR.JPG	*Columbina minuta*	Tórtola pecho liso	Piel redonda, vista lateral. Especie distribuida en México, de hábitos diurnos	Quintana Roo, Othón P. Blanco, 4.5 km S de San Pedro Peralta	22/10/2014	Humberto Bahena Basave
208	0514 ©Hbahena-ECOSUR.JPG	*Himantopus mexicanus*	Candelero americano	Piel redonda, vista ventral. Especie distribuida en México, de hábitos diurnos	Quintana Roo, Othón P. Blanco, 4.5 km S de San Pedro Peralta	24/10/2014	Humberto Bahena Basave
209	0515 ©Hbahena-ECOSUR.JPG	*Himantopus mexicanus*	Candelero americano	Piel redonda, vista lateral. Especie distribuida en México, de hábitos diurnos	Quintana Roo, Othón P. Blanco, 4.5 km S de San Pedro Peralta	24/10/2014	Humberto Bahena Basave
210	0599 ©Hbahena-ECOSUR.JPG	*Rostrhamus sociabilis*	Gavilán caracolero	Piel redonda, vista ventral. Especie distribuida en México, de hábitos diurnos	Quintana Roo, Othón P. Blanco, 4.5 km S de San Pedro Peralta	23/10/2014	Humberto Bahena Basave

Dato personal

211	0600 ©Hbahena-ECOSUR.JPG	*Rostrhamus sociabilis*	Gavilán caracolero	Piel redonda, vista lateral. Especie distribuida en México, de hábitos diurnos	Quintana Roo, Othón P. Blanco, 4.5 km S de San Pedro Peralta	23/10/2014	Humberto Bahena Basave
212	0422 ©Hbahena-ECOSUR.JPG	*Anthracothorax prevostii*	Colibrí garganta negra	Piel redonda, vista ventral. Especie distribuida en México, de hábitos diurnos	Quintana Roo, Othón P. Blanco, 7 km NE de Río Verde	21/10/2014	Humberto Bahena Basave
213	0423 ©Hbahena-ECOSUR.JPG	*Anthracothorax prevostii*	Colibrí garganta negra	Piel redonda, vista lateral. Especie distribuida en México, de hábitos diurnos	Quintana Roo, Othón P. Blanco, 7 km NE de Río Verde	21/10/2014	Humberto Bahena Basave
214	0355 ©Hbahena-ECOSUR.JPG	*Picoides scalaris*	Carpintero mexicano	Piel redonda, vista ventral. Especie distribuida en México, de hábitos diurnos	Quintana Roo, Othón P. Blanco, 7 km NE de Río Verde	21/10/2014	Humberto Bahena Basave
215	0356 ©Hbahena-ECOSUR.JPG	*Picoides scalaris*	Carpintero mexicano	Piel redonda, vista lateral. Especie distribuida en México, de hábitos diurnos	Quintana Roo, Othón P. Blanco, 7 km NE de Río Verde	21/10/2014	Humberto Bahena Basave
216	0432 ©Hbahena-ECOSUR.JPG	*Nyctibius jamaicensis*	Pájaro estaca	Piel redonda, vista ventral. Especie distribuida en México, de hábitos nocturnos	Quintana Roo, Othón P. Blanco, 7 km NE de Río Verde	21/10/2014	Humberto Bahena Basave
217	0433 ©Hbahena-ECOSUR.JPG	*Nyctibius jamaicensis*	Pájaro estaca	Piel redonda, vista lateral. Especie distribuida en México, de hábitos nocturnos	Quintana Roo, Othón P. Blanco, 7 km NE de Río Verde	21/10/2014	Humberto Bahena Basave
218	0187 ©Hbahena-ECOSUR.JPG	*Vermivora pinus*	Chipe ala azul	Piel redonda, vista ventral. Especie distribuida en México, de hábitos diurnos	Quintana Roo, Othón P. Blanco, 7 km NE de Río Verde	17/10/2014	Humberto Bahena Basave
219	0188 ©Hbahena-ECOSUR.JPG	*Vermivora pinus*	Chipe ala azul	Piel redonda, vista lateral. Especie distribuida en México, de hábitos diurnos	Quintana Roo, Othón P. Blanco, 7 km NE de Río Verde	17/10/2014	Humberto Bahena Basave
220	0185 ©Hbahena-ECOSUR.JPG	*Vermivora peregrina*	Chipe peregrino	Piel redonda, vista ventral. Especie distribuida en México, de hábitos diurnos	Quintana Roo, Othón P. Blanco, 7 km NE de Río Verde	17/10/2014	Humberto Bahena Basave
221	0186 ©Hbahena-ECOSUR.JPG	*Vermivora peregrina*	Chipe peregrino	Piel redonda, vista lateral. Especie distribuida en México, de hábitos diurnos	Quintana Roo, Othón P. Blanco, 7 km NE de Río Verde	17/10/2014	Humberto Bahena Basave
222	0107 ©Hbahena-ECOSUR.JPG	*Thraupis episcopus*	Tángara azulgris	Piel redonda, vista ventral. Especie distribuida en México, de hábitos diurnos	Quintana Roo, Othón P. Blanco, 7 km NE de Río Verde	16/10/2014	Humberto Bahena Basave
223	0108 ©Hbahena-ECOSUR.JPG	*Thraupis episcopus*	Tángara azulgris	Piel redonda, vista lateral. Especie distribuida en México, de hábitos diurnos	Quintana Roo, Othón P. Blanco, 7 km NE de Río Verde	16/10/2014	Humberto Bahena Basave
224	0580 ©Hbahena-ECOSUR.JPG	*Micrastur ruficollis*	Halcón selvático rayado	Piel redonda, vista ventral. Especie distribuida en México, de hábitos diurnos	Quintana Roo, Othón P. Blanco, 7 km NE de Río Verde	23/10/2014	Humberto Bahena Basave

Dato personal

225	0581 ©Hbahena-ECOSUR.JPG	*Micrastor ruficollis*	Halcón selvático rayado	Piel redonda, vista lateral. Especie distribuida en México, de hábitos diurnos	Quintana Roo, Othón P. Blanco, 7 km NE de Río Verde	23/10/2014	Humberto Bahena Basave
226	0359 ©Hbahena-ECOSUR.JPG	*Veniliornis fumigatus*	Carpintero café	Piel redonda, vista ventral. Especie distribuida en México, de hábitos diurnos	Quintana Roo, Othón P. Blanco, 1.8 km SO de El Gallito	21/10/2014	Humberto Bahena Basave
227	0360 ©Hbahena-ECOSUR.JPG	*Veniliornis fumigatus*	Carpintero café	Piel redonda, vista lateral. Especie distribuida en México, de hábitos diurnos	Quintana Roo, Othón P. Blanco, 1.8 km SO de El Gallito	21/10/2014	Humberto Bahena Basave
228	0115 ©Hbahena-ECOSUR.JPG	*Granatellus sallaei*	Granatelo yucateco	Piel redonda, vista ventral. Especie distribuida en México, de hábitos diurnos	Quintana Roo, Othón P. Blanco, 3 km NO de Miguel Alemán	16/10/2014	Humberto Bahena Basave
229	0116 ©Hbahena-ECOSUR.JPG	*Granatellus sallaei*	Granatelo yucateco	Piel redonda, vista lateral. Especie distribuida en México, de hábitos diurnos	Quintana Roo, Othón P. Blanco, 3 km NO de Miguel Alemán	16/10/2014	Humberto Bahena Basave
230	0083 ©Hbahena-ECOSUR.JPG	*Piranga rubra*	Tángara roja	Piel redonda, vista ventral. Especie distribuida en México, de hábitos diurnos	Quintana Roo, Othón P. Blanco, 3 km NO de Miguel Alemán	16/10/2014	Humberto Bahena Basave
231	0084 ©Hbahena-ECOSUR.JPG	*Piranga rubra*	Tángara roja	Piel redonda, vista lateral. Especie distribuida en México, de hábitos diurnos	Quintana Roo, Othón P. Blanco, 3 km NO de Miguel Alemán	16/10/2014	Humberto Bahena Basave
232	0465 ©Hbahena-ECOSUR.JPG	*Amazona xantholora*	Loro yucateco	Piel redonda, vista ventral. Especie distribuida en México, de hábitos diurnos	Quintana Roo, Othón P. Blanco, 3 km NO de Miguel Alemán	22/10/2014	Humberto Bahena Basave
233	0466 ©Hbahena-ECOSUR.JPG	*Amazona xantholora*	Loro yucateco	Piel redonda, vista lateral. Especie distribuida en México, de hábitos diurnos	Quintana Roo, Othón P. Blanco, 3 km NO de Miguel Alemán	22/10/2014	Humberto Bahena Basave
234	0467 ©Hbahena-ECOSUR.JPG	*Amazona xantholora*	Loro yucateco	Piel redonda, vista ventral. Especie distribuida en México, de hábitos diurnos	Quintana Roo, Othón P. Blanco, 3 km NO de Miguel Alemán	22/10/2014	Humberto Bahena Basave
235	0468 ©Hbahena-ECOSUR.JPG	*Amazona xantholora*	Loro yucateco	Piel redonda, vista lateral. Especie distribuida en México, de hábitos diurnos	Quintana Roo, Othón P. Blanco, 3 km NO de Miguel Alemán	22/10/2014	Humberto Bahena Basave
236	0207 ©Hbahena-ECOSUR.JPG	*Dumetella carolinensis*	Maullador gris	Piel redonda, vista ventral. Especie distribuida en México, de hábitos diurnos	Quintana Roo, Felipe Carrillo Puerto, 49 km NE de la Estación Santa Teresa, Sian Ka´an	17/10/2014	Humberto Bahena Basave
237	0208 ©Hbahena-ECOSUR.JPG	*Dumetella carolinensis*	Maullador gris	Piel redonda, vista lateral. Especie distribuida en México, de hábitos diurnos	Quintana Roo, Felipe Carrillo Puerto, 49 km NE de la Estación Santa Teresa, Sian Ka´an	17/10/2014	Humberto Bahena Basave
238	0556 ©Hbahena-ECOSUR.JPG	*Aramides cajaneus*	Rascón cuello gris	Piel redonda, vista ventral. Especie distribuida en México, de hábitos diurnos	Quintana Roo, Felipe Carrillo Puerto, 49 km NE de la Estación Santa Teresa, Sian Ka´an	23/10/2014	Humberto Bahena Basave

Dato personal

239	0557 ©Hbahena-ECOSUR.JPG	*Aramides cajaneus*	Rascón cuello gris	Piel redonda, vista lateral. Especie distribuida en México, de hábitos diurnos	Quintana Roo, Felipe Carrillo Puerto, 49 km NE de la Estación Santa Teresa, Sian Ka´an	23/10/2014	Humberto Bahena Basave
240	0446 ©Hbahena-ECOSUR.JPG	*Glaucidium brasilianum*	Tecolote bajeño	Piel redonda, vista ventral. Especie distribuida en México, de hábitos nocturnos	Quintana Roo, Felipe Carrillo Puerto, 49 km NE de la Estación Santa Teresa, Sian Ka´an	21/10/2014	Humberto Bahena Basave
241	0447 ©Hbahena-ECOSUR.JPG	*Glaucidium brasilianum*	Tecolote bajeño	Piel redonda, vista lateral. Especie distribuida en México, de hábitos nocturnos	Quintana Roo, Felipe Carrillo Puerto, 49 km NE de la Estación Santa Teresa, Sian Ka´an	21/10/2014	Humberto Bahena Basave
242	0077 ©Hbahena-ECOSUR.JPG	*Piranga roseogularis*	Tángara yucateca	Piel redonda, vista ventral. Especie distribuida en México, de hábitos diurnos	Quintana Roo, Felipe Carrillo Puerto, 49 km NE de la Estación Santa Teresa, Sian Ka´an	16/10/2014	Humberto Bahena Basave
243	0078 ©Hbahena-ECOSUR.JPG	*Piranga roseogularis*	Tángara yucateca	Piel redonda, vista lateral. Especie distribuida en México, de hábitos diurnos	Quintana Roo, Felipe Carrillo Puerto, 49 km NE de la Estación Santa Teresa, Sian Ka´an	16/10/2014	Humberto Bahena Basave
244	0477 ©Hbahena-ECOSUR.JPG	*Leptotila jamaicensis*	Paloma caribeña	Piel redonda, vista ventral. Especie distribuida en México, de hábitos diurnos	Quintana Roo, Felipe Carrillo Puerto, 49 km NE de la Estación Santa Teresa, Sian Ka´an	22/10/2014	Humberto Bahena Basave
245	0478 ©Hbahena-ECOSUR.JPG	*Leptotila jamaicensis*	Paloma caribeña	Piel redonda, vista lateral. Especie distribuida en México, de hábitos diurnos	Quintana Roo, Felipe Carrillo Puerto, 49 km NE de la Estación Santa Teresa, Sian Ka´an	22/10/2014	Humberto Bahena Basave
246	0129 ©Hbahena-ECOSUR.JPG	*Wilsonia citrina*	Chipe encapuchado	Piel redonda, vista ventral. Especie distribuida en México, de hábitos diurnos	Quintana Roo, Felipe Carrillo Puerto, 49 km NE de la Estación Santa Teresa, Sian Ka´an	16/10/2014	Humberto Bahena Basave
247	0130 ©Hbahena-ECOSUR.JPG	*Wilsonia citrina*	Chipe encapuchado	Piel redonda, vista lateral. Especie distribuida en México, de hábitos diurnos	Quintana Roo, Felipe Carrillo Puerto, 49 km NE de la Estación Santa Teresa, Sian Ka´an	16/10/2014	Humberto Bahena Basave
248	0597 ©Hbahena-ECOSUR.JPG	*Rostrhamus sociabilis*	Gavilán caracolero	Piel redonda, vista ventral. Especie distribuida en México, de hábitos diurnos	Quintana Roo, Felipe Carrillo Puerto, 52.7 km Felipe Carrillo Puerto- Vigía Chico por la Estación Santa Teresa	23/10/2014	Humberto Bahena Basave
249	0598 ©Hbahena-ECOSUR.JPG	*Rostrhamus sociabilis*	Gavilán caracolero	Piel redonda, vista lateral. Especie distribuida en México, de hábitos diurnos	Quintana Roo, Felipe Carrillo Puerto, 52.7 km Felipe Carrillo Puerto- Vigía Chico por la Estación Santa Teresa	23/10/2014	Humberto Bahena Basave
250	0661 ©Hbahena-ECOSUR.JPG	*Pelecanus occidentalis*	Pelícano pardo	Piel redonda, vista ventral. Especie distribuida en México, de hábitos diurnos	Quintana Roo, Felipe Carrillo Puerto, 8 km NNO de Punta Allen, cruzando el canal	24/10/2014	Humberto Bahena Basave
251	0662 ©Hbahena-ECOSUR.JPG	*Pelecanus occidentalis*	Pelícano pardo	Piel redonda, vista lateral. Especie distribuida en México, de hábitos diurnos	Quintana Roo, Felipe Carrillo Puerto, 8 km NNO de Punta Allen, cruzando el canal	24/10/2014	Humberto Bahena Basave
252	0385 ©Hbahena-ECOSUR.JPG	*Ceryle alcyon*	Martín pescador norteño	Piel redonda, vista ventral. Especie distribuida en México, de hábitos diurnos	Quintana Roo, Felipe Carrillo Puerto, 8 km NNO de Punta Allen, cruzando el canal	21/10/2014	Humberto Bahena Basave

Dato personal

253	0386 ©Hbahena-ECOSUR.JPG	*Ceryle alcyon*	Martín pescador norteño	Piel redonda, vista lateral. Especie distribuida en México, de hábitos diurnos	Quintana Roo, Felipe Carrillo Puerto, 8 km NNO de Punta Allen, cruzando el canal	21/10/2014	Humberto Bahena Basave
254	0173 ©Hbahena-ECOSUR.JPG	*Dendroica erithacorides*	chipe manglero	Piel redonda, vista ventral. Especie distribuida en México, de hábitos diurnos	Quintana Roo, Felipe Carrillo Puerto, 8 km NNO de Punta Allen, cruzando el canal	16/10/2014	Humberto Bahena Basave
255	0174 ©Hbahena-ECOSUR.JPG	*Dendroica erithacorides*	chipe manglero	Piel redonda, vista lateral. Especie distribuida en México, de hábitos diurnos	Quintana Roo, Felipe Carrillo Puerto, 8 km NNO de Punta Allen, cruzando el canal	16/10/2014	Humberto Bahena Basave
256	0611 ©Hbahena-ECOSUR.JPG	*Mycteria americana*	Cigüeña americana	Piel redonda, vista ventral. Especie distribuida en México, de hábitos diurnos	Quintana Roo, Felipe Carrillo Puerto, 8 km NNO de Punta Allen, cruzando el canal	24/10/2014	Humberto Bahena Basave
257	0612 ©Hbahena-ECOSUR.JPG	*Mycteria americana*	Cigüeña americana	Piel redonda, vista lateral. Especie distribuida en México, de hábitos diurnos	Quintana Roo, Felipe Carrillo Puerto, 8 km NNO de Punta Allen, cruzando el canal	24/10/2014	Humberto Bahena Basave
258	0629 ©Hbahena-ECOSUR.JPG	*Egretta rufescens*	Garceta rojiza	Piel redonda, vista ventral. Especie distribuida en México, de hábitos diurnos	Quintana Roo, Felipe Carrillo Puerto, 8 km NNO de Punta Allen, cruzando el canal	24/10/2014	Humberto Bahena Basave
259	0630 ©Hbahena-ECOSUR.JPG	*Egretta rufescens*	Garceta rojiza	Piel redonda, vista lateral. Especie distribuida en México, de hábitos diurnos	Quintana Roo, Felipe Carrillo Puerto, 8 km NNO de Punta Allen, cruzando el canal	24/10/2014	Humberto Bahena Basave
260	0181 ©Hbahena-ECOSUR.JPG	*Dendroica petechia*	Chipe amarillo	Piel redonda, vista ventral. Especie distribuida en México, de hábitos diurnos	Quintana Roo, Felipe Carrillo Puerto, 8 km NNO de Punta Allen, cruzando el canal	21/10/2014	Humberto Bahena Basave
261	0182 ©Hbahena-ECOSUR.JPG	*Dendroica petechia*	Chipe amarillo	Piel redonda, vista lateral. Especie distribuida en México, de hábitos diurnos	Quintana Roo, Felipe Carrillo Puerto, 8 km NNO de Punta Allen, cruzando el canal	21/10/2014	Humberto Bahena Basave
262	0615 ©Hbahena-ECOSUR.JPG	*Eudocimus albus*	Ibis blanco	Piel redonda, vista ventral. Especie distribuida en México, de hábitos diurnos	Quintana Roo, Felipe Carrillo Puerto, 8 km NNO de Punta Allen, cruzando el canal	24/10/2014	Humberto Bahena Basave
263	0616 ©Hbahena-ECOSUR.JPG	*Eudocimus albus*	Ibis blanco	Piel redonda, vista lateral. Especie distribuida en México, de hábitos diurnos	Quintana Roo, Felipe Carrillo Puerto, 8 km NNO de Punta Allen, cruzando el canal	24/10/2014	Humberto Bahena Basave
264	0471 ©Hbahena-ECOSUR.JPG	*Aratinga nana*	Perico pecho sucio	Piel redonda, vista ventral. Especie distribuida en México, de hábitos diurnos	Quintana Roo, Felipe Carrillo Puerto, Estación Santa Teresa, Reserva de la Biósfera de Sian Ka´an	22/10/2014	Humberto Bahena Basave
265	0472 ©Hbahena-ECOSUR.JPG	*Aratinga nana*	Perico pecho sucio	Piel redonda, vista lateral. Especie distribuida en México, de hábitos diurnos	Quintana Roo, Felipe Carrillo Puerto, Estación Santa Teresa, Reserva de la Biósfera de Sian Ka´an	22/10/2014	Humberto Bahena Basave
266	0438 ©Hbahena-ECOSUR.JPG	*Nyctidromus albicollis*	Chotacabras parauque	Piel redonda, vista ventral. Especie distribuida en México, de hábitos nocturnos	Quintana Roo, Felipe Carrillo Puerto, Estación Santa Teresa, Reserva de la Biósfera de Sian Ka´an	21/10/2014	Humberto Bahena Basave

Dato personal

267	0439 ©Hbahena-ECOSUR.JPG	*Nyctidromus albicollis*	Chotacabras parauque	Piel redonda, vista lateral. Especie distribuida en México, de hábitos nocturnos	Quintana Roo, Felipe Carrillo Puerto, Estación Santa Teresa, Reserva de la Biósfera de Sian Ka´an	21/10/2014	Humberto Bahena Basave
268	0133 ©Hbahena-ECOSUR.JPG	*Oporornis formosus*	Chipe de Kentucky	Piel redonda, vista ventral. Especie distribuida en México, de hábitos diurnos	Quintana Roo, Felipe Carrillo Puerto, 3 km S del crucero X-Hazil, 15 km E por brecha (camino PEMEX)	16/10/2014	Humberto Bahena Basave
269	0134 ©Hbahena-ECOSUR.JPG	*Oporornis formosus*	Chipe de Kentucky	Piel redonda, vista lateral. Especie distribuida en México, de hábitos diurnos	Quintana Roo, Felipe Carrillo Puerto, 3 km S del crucero X-Hazil, 15 km E por brecha (camino PEMEX)	16/10/2014	Humberto Bahena Basave
270	0473 ©Hbahena-ECOSUR.JPG	*Geotrygon montana*	Paloma perdiz rojiza	Piel redonda, vista ventral. Especie distribuida en México, de hábitos diurnos	Quintana Roo, Felipe Carrillo Puerto, 3 km S del crucero X-Hazil, 15 km E por brecha (camino PEMEX)	22/10/2014	Humberto Bahena Basave
271	0474 ©Hbahena-ECOSUR.JPG	*Geotrygon montana*	Paloma perdiz rojiza	Piel redonda, vista lateral. Especie distribuida en México, de hábitos diurnos	Quintana Roo, Felipe Carrillo Puerto, 3 km S del crucero X-Hazil, 15 km E por brecha (camino PEMEX)	22/10/2014	Humberto Bahena Basave
272	0450 ©Hbahena-ECOSUR.JPG	*Otus guatemalae*	Tecolote Vermiculado	Piel redonda, vista ventral. Especie distribuida en México, de hábitos nocturnos	Quintana Roo, Felipe Carrillo Puerto, 3 km S del crucero X-Hazil, 15 km E por brecha (camino PEMEX)	22/10/2014	Humberto Bahena Basave
273	0451 ©Hbahena-ECOSUR.JPG	*Otus guatemalae*	Tecolote Vermiculado	Piel redonda, vista lateral. Especie distribuida en México, de hábitos nocturnos	Quintana Roo, Felipe Carrillo Puerto, 3 km S del crucero X-Hazil, 15 km E por brecha (camino PEMEX)	22/10/2014	Humberto Bahena Basave
274	0281 ©Hbahena-ECOSUR.JPG	*Myiarchus crinitus*	Papamoscas viajero	Piel redonda, vista ventral. Especie distribuida en México, de hábitos diurnos	Quintana Roo, Felipe Carrillo Puerto, 3 km S del crucero X-Hazil, 15 km E por brecha (camino PEMEX)	17/10/2014	Humberto Bahena Basave
275	0282 ©Hbahena-ECOSUR.JPG	*Myiarchus crinitus*	Papamoscas viajero	Piel redonda, vista lateral. Especie distribuida en México, de hábitos diurnos	Quintana Roo, Felipe Carrillo Puerto, 3 km S del crucero X-Hazil, 15 km E por brecha (camino PEMEX)	17/10/2014	Humberto Bahena Basave
276	0493 ©Hbahena-ECOSUR.JPG	*Zenaida asiatica*	Paloma ala blanca	Piel redonda, vista ventral. Especie distribuida en México, de hábitos diurnos	Quintana Roo, Felipe Carrillo Puerto, 3 km S del crucero X-Hazil, 15 km E por brecha (camino PEMEX)	22/10/2014	Humberto Bahena Basave
277	0494 ©Hbahena-ECOSUR.JPG	*Zenaida asiatica*	Paloma ala blanca	Piel redonda, vista lateral. Especie distribuida en México, de hábitos diurnos	Quintana Roo, Felipe Carrillo Puerto, 3 km S del crucero X-Hazil, 15 km E por brecha (camino PEMEX)	22/10/2014	Humberto Bahena Basave
278	0373 ©Hbahena-ECOSUR.JPG	*Notharcus macrorhynchus*	Buco collarejo	Piel redonda, vista ventral. Especie distribuida en México, de hábitos diurnos	Quintana Roo, Felipe Carrillo Puerto, 3 km S del crucero X-Hazil, 15 km E por brecha (camino PEMEX)	21/10/2014	Humberto Bahena Basave
279	0374 ©Hbahena-ECOSUR.JPG	*Notharcus macrorhynchus*	Buco collarejo	Piel redonda, vista lateral. Especie distribuida en México, de hábitos diurnos	Quintana Roo, Felipe Carrillo Puerto, 3 km S del crucero X-Hazil, 15 km E por brecha (camino PEMEX)	21/10/2014	Humberto Bahena Basave
280	0452 ©Hbahena-ECOSUR.JPG	*Tyto alba*	Lechuza de campanario	Piel redonda, vista ventral. Especie distribuida en México, de hábitos nocturnos	Quintana Roo, Felipe Carrillo Puerto, 3 km S del crucero X-Hazil, 15 km E por brecha (camino PEMEX)	22/10/2014	Humberto Bahena Basave



281	0453 ©Hbahena-ECOSUR.JPG	*Tyto alba*	Lechuza de campanario	Piel redonda, vista lateral. Especie distribuida en México, de hábitos nocturnos	Quintana Roo, Felipe Carrillo Puerto, 3 km S del crucero X-Hazil, 15 km E por brecha (camino PEMEX)	22/10/2014	Humberto Bahena Basave
282	0125 ©Hbahena-ECOSUR.JPG	*Geothlypis trichas*	Mascarita común	Piel redonda, vista ventral. Especie distribuida en México, de hábitos diurnos	Quintana Roo, Felipe Carrillo Puerto, 3 km S del crucero X-Hazil, 15 km E por brecha (camino PEMEX)	16/10/2014	Humberto Bahena Basave
283	0126 ©Hbahena-ECOSUR.JPG	*Geothlypis trichas*	Mascarita común	Piel redonda, vista lateral. Especie distribuida en México, de hábitos diurnos	Quintana Roo, Felipe Carrillo Puerto, 3 km S del crucero X-Hazil, 15 km E por brecha (camino PEMEX)	16/10/2014	Humberto Bahena Basave
284	0227 ©Hbahena-ECOSUR.JPG	*Thryothorus ludovicianus*	Chivirín de Carolina	Piel redonda, vista ventral. Especie distribuida en México, de hábitos diurnos	Quintana Roo, Felipe Carrillo Puerto, 3 km S del crucero X-Hazil, 15 km E por brecha (camino PEMEX)	17/10/2014	Humberto Bahena Basave
285	0228 ©Hbahena-ECOSUR.JPG	*Thryothorus ludovicianus*	Chivirín de Carolina	Piel redonda, vista lateral. Especie distribuida en México, de hábitos diurnos	Quintana Roo, Felipe Carrillo Puerto, 3 km S del crucero X-Hazil, 15 km E por brecha (camino PEMEX)	17/10/2014	Humberto Bahena Basave
286	0099 ©Hbahena-ECOSUR.JPG	*Euphonia gouldi*	Eufonia olivácea	Piel redonda, vista ventral. Especie distribuida en México, de hábitos diurnos	Quintana Roo, Othón P. Blanco, Estero franco, 5 km N de La Unión	16/10/2014	Humberto Bahena Basave
287	0100 ©Hbahena-ECOSUR.JPG	*Euphonia gouldi*	Eufonia olivácea	Piel redonda, vista lateral. Especie distribuida en México, de hábitos diurnos	Quintana Roo, Othón P. Blanco, Estero franco, 5 km N de La Unión	16/10/2014	Humberto Bahena Basave
288	0139 ©Hbahena-ECOSUR.JPG	*Seiurus noveboracensis*	Chipe suelero charquero	Piel redonda, vista ventral. Especie distribuida en México, de hábitos diurnos	Quintana Roo, Felipe Carrillo Puerto, 0.4 km S del puente de Boca Paila	16/10/2014	Humberto Bahena Basave
289	0140 ©Hbahena-ECOSUR.JPG	*Seiurus noveboracensis*	Chipe suelero charquero	Piel redonda, vista lateral. Especie distribuida en México, de hábitos diurnos	Quintana Roo, Felipe Carrillo Puerto, 0.4 km S del puente de Boca Paila	16/10/2014	Humberto Bahena Basave
290	0205 ©Hbahena-ECOSUR.JPG	*Mimus gilvus*	Centzontle tropical	Piel redonda, vista ventral. Especie distribuida en México, de hábitos diurnos	Quintana Roo, Felipe Carrillo Puerto, 0.4 km S del puente de Boca Paila	17/10/2014	Humberto Bahena Basave
291	0206 ©Hbahena-ECOSUR.JPG	*Mimus gilvus*	Centzontle tropical	Piel redonda, vista lateral. Especie distribuida en México, de hábitos diurnos	Quintana Roo, Felipe Carrillo Puerto, 0.4 km S del puente de Boca Paila	17/10/2014	Humberto Bahena Basave
292	0542 ©Hbahena-ECOSUR.JPG	*Calidris alba*	Playero blanco	Piel redonda, vista ventral. Especie distribuida en México, de hábitos diurnos	Quintana Roo, Felipe Carrillo Puerto, 0.4 km S del puente de Boca Paila	23/10/2014	Humberto Bahena Basave
293	0543 ©Hbahena-ECOSUR.JPG	*Calidris alba*	Playero blanco	Piel redonda, vista lateral. Especie distribuida en México, de hábitos diurnos	Quintana Roo, Felipe Carrillo Puerto, 0.4 km S del puente de Boca Paila	23/10/2014	Humberto Bahena Basave
294	0641 ©Hbahena-ECOSUR.JPG	*Ardea herodias*	Garza morena	Piel redonda, vista ventral. Especie distribuida en México, de hábitos diurnos	Quintana Roo, Felipe Carrillo Puerto, 0.4 km S del puente de Boca Paila	24/10/2014	Humberto Bahena Basave

Dato personal

295	0642 ©Hbahena-ECOSUR.JPG	*Ardea herodias*	Garza morena	Piel redonda, vista lateral. Especie distribuida en México, de hábitos diurnos	Quintana Roo, Felipe Carrillo Puerto, 0.4 km S del puente de Boca Paila	24/10/2014	Humberto Bahena Basave
296	0544 ©Hbahena-ECOSUR.JPG	*Actitis macularia*	Playero alzacolita	Piel redonda, vista ventral. Especie distribuida en México, de hábitos diurnos	Quintana Roo, Felipe Carrillo Puerto, 0.4 km S del puente de Boca Paila	23/10/2014	Humberto Bahena Basave
297	0545 ©Hbahena-ECOSUR.JPG	*Actitis macularia*	Playero alzacolita	Piel redonda, vista lateral. Especie distribuida en México, de hábitos diurnos	Quintana Roo, Felipe Carrillo Puerto, 0.4 km S del puente de Boca Paila	23/10/2014	Humberto Bahena Basave
298	0009 ©Hbahena-ECOSUR.JPG	*Icterus cucullatus*	Bolsero encapuchado	Piel redonda, vista ventral. Especie distribuida en México, de hábitos diurnos	Quintana Roo, Felipe Carrillo Puerto, 0.4 km S del puente de Boca Paila	15/10/2014	Humberto Bahena Basave
299	0010 ©Hbahena-ECOSUR.JPG	*Icterus cucullatus*	Bolsero encapuchado	Piel redonda, vista lateral. Especie distribuida en México, de hábitos diurnos	Quintana Roo, Felipe Carrillo Puerto, 0.4 km S del puente de Boca Paila	15/10/2014	Humberto Bahena Basave
300	0081 ©Hbahena-ECOSUR.JPG	*Piranga rubra*	Tángara roja	Piel redonda, vista ventral. Especie distribuida en México, de hábitos diurnos	Quintana Roo, Felipe Carrillo Puerto, 0.4 km S del puente de Boca Paila	16/10/2014	Humberto Bahena Basave
301	0082 ©Hbahena-ECOSUR.JPG	*Piranga rubra*	Tángara roja	Piel redonda, vista lateral. Especie distribuida en México, de hábitos diurnos	Quintana Roo, Felipe Carrillo Puerto, 0.4 km S del puente de Boca Paila	16/10/2014	Humberto Bahena Basave
302	0163 ©Hbahena-ECOSUR.JPG	*Dendroica castanea*	Chipe castaño	Piel redonda, vista ventral. Especie distribuida en México, de hábitos diurnos	Quintana Roo, Felipe Carrillo Puerto, km 32 Chumpon-La Glorieta, Sian Ka´an	16/10/2014	Humberto Bahena Basave
303	0164 ©Hbahena-ECOSUR.JPG	*Dendroica castanea*	Chipe castaño	Piel redonda, vista lateral. Especie distribuida en México, de hábitos diurnos	Quintana Roo, Felipe Carrillo Puerto, km 32 Chumpon-La Glorieta, Sian Ka´an	16/10/2014	Humberto Bahena Basave
304	0165 ©Hbahena-ECOSUR.JPG	*Dendroica castanea*	Chipe castaño	Piel redonda, vista ventral. Especie distribuida en México, de hábitos diurnos	Quintana Roo, Felipe Carrillo Puerto, km 32 Chumpon-La Glorieta, Sian Ka´an	16/10/2014	Humberto Bahena Basave
305	0166 ©Hbahena-ECOSUR.JPG	*Dendroica castanea*	Chipe castaño	Piel redonda, vista lateral. Especie distribuida en México, de hábitos diurnos	Quintana Roo, Felipe Carrillo Puerto, km 32 Chumpon-La Glorieta, Sian Ka´an	16/10/2014	Humberto Bahena Basave
306	061 ©Hbahena-ECOSUR.JPG	*Passerina cyanea*	Colorín azul	Piel redonda, vista ventral. Especie distribuida en México, de hábitos diurnos	Quintana Roo, Felipe Carrillo Puerto, km 32 Chumpon-La Glorieta, Sian Ka´an	15/10/2014	Humberto Bahena Basave
307	062 ©Hbahena-ECOSUR.JPG	*Passerina cyanea*	Colorín azul	Piel redonda, vista lateral. Especie distribuida en México, de hábitos diurnos	Quintana Roo, Felipe Carrillo Puerto, km 32 Chumpon-La Glorieta, Sian Ka´an	15/10/2014	Humberto Bahena Basave
308	0586 ©Hbahena-ECOSUR.JPG	*Buteo magnirotris*	Aguililla caminera	Piel redonda, vista ventral. Especie distribuida en México, de hábitos diurnos	Quintana Roo, Felipe Carrillo Puerto, km 32 Chumpon-La Glorieta, Sian Ka´an	23/10/2014	Humberto Bahena Basave

Dato personal

309	0587 ©Hbahena-ECOSUR.JPG	*Buteo magnirotris*	Aguililla caminera	Piel redonda, vista lateral. Especie distribuida en México, de hábitos diurnos	Quintana Roo, Felipe Carrillo Puerto, km 32 Chumpon-La Glorieta, Sian Ka´an	23/10/2014	Humberto Bahena Basave
310	0131 ©Hbahena-ECOSUR.JPG	*Wilsonia citrina*	Chipe encapuchado	Piel redonda, vista ventral. Especie distribuida en México, de hábitos diurnos	Quintana Roo, Felipe Carrillo Puerto, km 32 Chumpon-La Glorieta, Sian Ka´an	16/10/2014	Humberto Bahena Basave
311	0132 ©Hbahena-ECOSUR.JPG	*Wilsonia citrina*	Chipe encapuchado	Piel redonda, vista lateral. Especie distribuida en México, de hábitos diurnos	Quintana Roo, Felipe Carrillo Puerto, km 32 Chumpon-La Glorieta, Sian Ka´an	16/10/2014	Humberto Bahena Basave
312	0101 ©Hbahena-ECOSUR.JPG	*Euphonia hirundinacea*	Eufonia garganta amarilla	Piel redonda, vista ventral. Especie distribuida en México, de hábitos diurnos	Quintana Roo, Felipe Carrillo Puerto, km 32 Chumpon-La Glorieta, Sian Ka´an	16/10/2014	Humberto Bahena Basave
313	0102 ©Hbahena-ECOSUR.JPG	*Euphonia hirundinacea*	Eufonia garganta amarilla	Piel redonda, vista lateral. Especie distribuida en México, de hábitos diurnos	Quintana Roo, Felipe Carrillo Puerto, km 32 Chumpon-La Glorieta, Sian Ka´an	16/10/2014	Humberto Bahena Basave
314	0213 ©Hbahena-ECOSUR.JPG	*Catharus minimus*	Zorzal cara gris	Piel redonda, vista ventral. Especie distribuida en México, de hábitos diurnos	Quintana Roo, Felipe Carrillo Puerto, km 32 Chumpon-La Glorieta, Sian Ka´an	17/10/2014	Humberto Bahena Basave
315	0214 ©Hbahena-ECOSUR.JPG	*Catharus minimus*	Zorzal cara gris	Piel redonda, vista lateral. Especie distribuida en México, de hábitos diurnos	Quintana Roo, Felipe Carrillo Puerto, km 32 Chumpon-La Glorieta, Sian Ka´an	17/10/2014	Humberto Bahena Basave
316	0151 ©Hbahena-ECOSUR.JPG	*Setophaga ruticilla*	Chipe flameante	Piel redonda, vista ventral. Especie distribuida en México, de hábitos diurnos	Quintana Roo, Felipe Carrillo Puerto, 0.4 km S del puente de Boca Paila	16/10/2014	Humberto Bahena Basave
317	0152 ©Hbahena-ECOSUR.JPG	*Setophaga ruticilla*	Chipe flameante	Piel redonda, vista lateral. Especie distribuida en México, de hábitos diurnos	Quintana Roo, Felipe Carrillo Puerto, 0.4 km S del puente de Boca Paila	16/10/2014	Humberto Bahena Basave
318	0617 ©Hbahena-ECOSUR.JPG	*Cochlearius cochlearius*	Garza cucharón	Piel redonda, vista ventral. Especie distribuida en México, de hábitos diurnos	Quintana Roo, Felipe Carrillo Puerto, 8 km NNO de Punta Allen, cruzando el canal	24/10/2014	Humberto Bahena Basave
319	0618 ©Hbahena-ECOSUR.JPG	*Cochlearius cochlearius*	Garza cucharón	Piel redonda, vista lateral. Especie distribuida en México, de hábitos diurnos	Quintana Roo, Felipe Carrillo Puerto, 8 km NNO de Punta Allen, cruzando el canal	24/10/2014	Humberto Bahena Basave
320	0247 ©Hbahena-ECOSUR.JPG	*Tachycineta albilinea*	Golondrina manglera	Piel redonda, vista ventral. Especie distribuida en México, de hábitos diurnos	Quintana Roo, Felipe Carrillo Puerto, 8 km NNO de Punta Allen, cruzando el canal	17/10/2014	Humberto Bahena Basave
321	0248 ©Hbahena-ECOSUR.JPG	*Tachycineta albilinea*	Golondrina manglera	Piel redonda, vista lateral. Especie distribuida en México, de hábitos diurnos	Quintana Roo, Felipe Carrillo Puerto, 8 km NNO de Punta Allen, cruzando el canal	17/10/2014	Humberto Bahena Basave
322	0027 ©Hbahena-ECOSUR.JPG	*Agelaius phoeniceus*	Tordo sargento	Piel redonda, vista ventral. Especie distribuida en México, de hábitos diurnos	Quintana Roo, Felipe Carrillo Puerto, 8 km NNO de Punta Allen, cruzando el canal	15/10/2014	Humberto Bahena Basave

Dato personal

323	0028 ©Hbahena-ECOSUR.JPG	*Agelaius phoeniceus*	Tordo sargento	Piel redonda, vista lateral. Especie distribuida en México, de hábitos diurnos	Quintana Roo, Felipe Carrillo Puerto, 8 km NNO de Punta Allen, cruzando el canal	15/10/2014	Humberto Bahena Basave
324	0175 ©Hbahena-ECOSUR.JPG	*Dendroica petechia*	Chipe amarillo	Piel redonda, vista ventral. Especie distribuida en México, de hábitos diurnos	Quintana Roo, Felipe Carrillo Puerto, 8 km NNO de Punta Allen, cruzando el canal	16/10/2014	Humberto Bahena Basave
325	0176 ©Hbahena-ECOSUR.JPG	*Dendroica petechia*	Chipe amarillo	Piel redonda, vista lateral. Especie distribuida en México, de hábitos diurnos	Quintana Roo, Felipe Carrillo Puerto, 8 km NNO de Punta Allen, cruzando el canal	16/10/2014	Humberto Bahena Basave
326	0649 ©Hbahena-ECOSUR.JPG	*Egretta thula*	Garceta pie-dorado	Piel redonda, vista ventral. Especie distribuida en México, de hábitos diurnos	Quintana Roo, Felipe Carrillo Puerto, 0.4 km S del puente de Boca Paila	24/10/2014	Humberto Bahena Basave
327	0650 ©Hbahena-ECOSUR.JPG	*Egretta thula*	Garceta pie-dorado	Piel redonda, vista lateral. Especie distribuida en México, de hábitos diurnos	Quintana Roo, Felipe Carrillo Puerto, 0.4 km S del puente de Boca Paila	24/10/2014	Humberto Bahena Basave
328	0410 ©Hbahena-ECOSUR.JPG	*Amazilia rutila*	Colibrí canela	Piel redonda, vista ventral. Especie distribuida en México, de hábitos diurnos	Quintana Roo, Felipe Carrillo Puerto, 0.4 km S del puente de Boca Paila	21/10/2014	Humberto Bahena Basave
329	0411 ©Hbahena-ECOSUR.JPG	*Amazilia rutila*	Colibrí canela	Piel redonda, vista lateral. Especie distribuida en México, de hábitos diurnos	Quintana Roo, Felipe Carrillo Puerto, 0.4 km S del puente de Boca Paila	21/10/2014	Humberto Bahena Basave
330	0361 ©Hbahena-ECOSUR.JPG	*Melanerpes aurifrons*	Carpintero cheje	Piel redonda, vista ventral. Especie distribuida en México, de hábitos diurnos	Quintana Roo, Felipe Carrillo Puerto, 0.4 km S del puente de Boca Paila	21/10/2014	Humberto Bahena Basave
331	0362 ©Hbahena-ECOSUR.JPG	*Melanerpes aurifrons*	Carpintero cheje	Piel redonda, vista lateral. Especie distribuida en México, de hábitos diurnos	Quintana Roo, Felipe Carrillo Puerto, 0.4 km S del puente de Boca Paila	21/10/2014	Humberto Bahena Basave
332	0167 ©Hbahena-ECOSUR.JPG	*Dendroica palmarum*	Chipe playero	Piel redonda, vista ventral. Especie distribuida en México, de hábitos diurnos	Quintana Roo, Felipe Carrillo Puerto, 0.4 km S del puente de Boca Paila	16/10/2014	Humberto Bahena Basave
333	0168 ©Hbahena-ECOSUR.JPG	*Dendroica palmarum*	Chipe playero	Piel redonda, vista lateral. Especie distribuida en México, de hábitos diurnos	Quintana Roo, Felipe Carrillo Puerto, 0.4 km S del puente de Boca Paila	16/10/2014	Humberto Bahena Basave
334	0157 ©Hbahena-ECOSUR.JPG	*Dendroica pensylvanica*	Chipe lados castaños	Piel redonda, vista ventral. Especie distribuida en México, de hábitos diurnos	Quintana Roo, Felipe Carrillo Puerto, km 32 Chumpon-La Glorieta, Sian Ka´an	16/10/2014	Humberto Bahena Basave
335	0158 ©Hbahena-ECOSUR.JPG	*Dendroica pensylvanica*	Chipe lados castaños	Piel redonda, vista lateral. Especie distribuida en México, de hábitos diurnos	Quintana Roo, Felipe Carrillo Puerto, km 32 Chumpon-La Glorieta, Sian Ka´an	16/10/2014	Humberto Bahena Basave
336	0025 ©Hbahena-ECOSUR.JPG	*Agelaius phoeniceus*	Tordo sargento	Piel redonda, vista ventral. Especie distribuida en México, de hábitos diurnos	Quintana Roo, Felipe Carrillo Puerto, 8 km NNO de Punta Allen, cruzando el canal	15/10/2014	Humberto Bahena Basave

Dato personal

337	0026 ©Hbahena-ECOSUR.JPG	*Agelaius phoeniceus*	Tordo sargento	Piel redonda, vista lateral. Especie distribuida en México, de hábitos diurnos	Quintana Roo, Felipe Carrillo Puerto, 8 km NNO de Punta Allen, cruzando el canal	15/10/2014	Humberto Bahena Basave
338	0635 ©Hbahena-ECOSUR.JPG	*Egretta tricolor*	Garceta tricolor	Piel redonda, vista ventral. Especie distribuida en México, de hábitos diurnos	Quintana Roo, Felipe Carrillo Puerto, 8 km NNO de Punta Allen, cruzando el canal	24/10/2014	Humberto Bahena Basave
339	0636 ©Hbahena-ECOSUR.JPG	*Egretta tricolor*	Garceta tricolor	Piel redonda, vista lateral. Especie distribuida en México, de hábitos diurnos	Quintana Roo, Felipe Carrillo Puerto, 8 km NNO de Punta Allen, cruzando el canal	24/10/2014	Humberto Bahena Basave
340	0613 ©Hbahena-ECOSUR.JPG	*Ajaia ajaja*	Espatula rosada	Piel redonda, vista ventral. Especie distribuida en México, de hábitos diurnos	Quintana Roo, Felipe Carrillo Puerto, 8 km NNO de Punta Allen, cruzando el canal	24/10/2014	Humberto Bahena Basave
341	0614 ©Hbahena-ECOSUR.JPG	*Ajaia ajaja*	Espatula rosada	Piel redonda, vista lateral. Especie distribuida en México, de hábitos diurnos	Quintana Roo, Felipe Carrillo Puerto, 8 km NNO de Punta Allen, cruzando el canal	24/10/2014	Humberto Bahena Basave
342	0633 ©Hbahena-ECOSUR.JPG	*Egretta rufescens*	Garceta rojiza	Piel redonda, vista ventral. Especie distribuida en México, de hábitos diurnos	Quintana Roo, Felipe Carrillo Puerto, 8 km NNO de Punta Allen, cruzando el canal	24/10/2014	Humberto Bahena Basave
343	0634 ©Hbahena-ECOSUR.JPG	*Egretta rufescens*	Garceta rojiza	Piel redonda, vista lateral. Especie distribuida en México, de hábitos diurnos	Quintana Roo, Felipe Carrillo Puerto, 8 km NNO de Punta Allen, cruzando el canal	24/10/2014	Humberto Bahena Basave
344	0093 ©Hbahena-ECOSUR.JPG	*Eucometis penicillata*	Tángara cabeza gris	Piel redonda, vista ventral. Especie distribuida en México, de hábitos diurnos	Quintana Roo, Felipe Carrillo Puerto, 42 km al E de Andrés Quintana Roo, Sian ka´an	16/10/2014	Humberto Bahena Basave
345	0094 ©Hbahena-ECOSUR.JPG	*Eucometis penicillata*	Tángara cabeza gris	Piel redonda, vista lateral. Especie distribuida en México, de hábitos diurnos	Quintana Roo, Felipe Carrillo Puerto, 42 km al E de Andrés Quintana Roo, Sian ka´an	16/10/2014	Humberto Bahena Basave
346	0263 ©Hbahena-ECOSUR.JPG	*Schiffornis veraepacis*	Saltarín café	Piel redonda, vista ventral. Especie distribuida en México, de hábitos diurnos	Quintana Roo, Felipe Carrillo Puerto, 42 km al E de Andrés Quintana Roo, Sian ka´an	17/10/2014	Humberto Bahena Basave
347	0264 ©Hbahena-ECOSUR.JPG	*Schiffornis veraepacis*	Saltarín café	Piel redonda, vista lateral. Especie distribuida en México, de hábitos diurnos	Quintana Roo, Felipe Carrillo Puerto, 42 km al E de Andrés Quintana Roo, Sian ka´an	17/10/2014	Humberto Bahena Basave
348	0653 ©Hbahena-ECOSUR.JPG	*Phalacrocorax auritus*	Cormorán orejudo	Piel redonda, vista ventral. Especie distribuida en México, de hábitos diurnos	Quintana Roo, Felipe Carrillo Puerto, Punta Herrero, Sian ka´an	24/10/2014	Humberto Bahena Basave
349	0654 ©Hbahena-ECOSUR.JPG	*Phalacrocorax auritus*	Cormorán orejudo	Piel redonda, vista lateral. Especie distribuida en México, de hábitos diurnos	Quintana Roo, Felipe Carrillo Puerto, Punta Herrero, Sian ka´an	24/10/2014	Humberto Bahena Basave
350	0444 ©Hbahena-ECOSUR.JPG	*Ciccaba virgata*	Búho café	Piel redonda, vista ventral. Especie distribuida en México, de hábitos nocturnos	Quintana Roo, Felipe Carrillo Puerto, 8 km O de Punta Herrero, Sian ka´an	21/10/2014	Humberto Bahena Basave

Dato personal

351	0445 ©Hbahena-ECOSUR.JPG	*Ciccaba virgata*	Búho café	Piel redonda, vista lateral. Especie distribuida en México, de hábitos nocturnos	Quintana Roo, Felipe Carrillo Puerto, 8 km O de Punta Herrero, Sian ka´an	21/10/2014	Humberto Bahena Basave
352	0371 ©Hbahena-ECOSUR.JPG	*Pteroglossus torquatus*	Tucancillo collarejo	Piel redonda, vista ventral. Especie distribuida en México, de hábitos diurnos	Quintana Roo, Felipe Carrillo Puerto, 8 km O de Punta Herrero, Sian ka´an	21/10/2014	Humberto Bahena Basave
353	0372 ©Hbahena-ECOSUR.JPG	*Pteroglossus torquatus*	Tucancillo collarejo	Piel redonda, vista lateral. Especie distribuida en México, de hábitos diurnos	Quintana Roo, Felipe Carrillo Puerto, 8 km O de Punta Herrero, Sian ka´an	21/10/2014	Humberto Bahena Basave
354	0558 ©Hbahena-ECOSUR.JPG	*Rallus longirostris*	Rascón picudo	Piel redonda, vista ventral. Especie distribuida en México, de hábitos diurnos	Quintana Roo, Felipe Carrillo Puerto, La Glorieta, Sian Ka´an	23/10/2014	Humberto Bahena Basave
355	0559 ©Hbahena-ECOSUR.JPG	*Rallus longirostris*	Rascón picudo	Piel redonda, vista lateral. Especie distribuida en México, de hábitos diurnos	Quintana Roo, Felipe Carrillo Puerto, La Glorieta, Sian Ka´an	23/10/2014	Humberto Bahena Basave
356	0243 ©Hbahena-ECOSUR.JPG	*Hirundo rustica*	Golondrina tijereta	Piel redonda, vista ventral. Especie distribuida en México, de hábitos diurnos	Quintana Roo, Felipe Carrillo Puerto, La Glorieta, Sian Ka´an	17/10/2014	Humberto Bahena Basave
357	0244 ©Hbahena-ECOSUR.JPG	*Hirundo rustica*	Golondrina tijereta	Piel redonda, vista lateral. Especie distribuida en México, de hábitos diurnos	Quintana Roo, Felipe Carrillo Puerto, La Glorieta, Sian Ka´an	17/10/2014	Humberto Bahena Basave
358	0534 ©Hbahena-ECOSUR.JPG	*Calidris mauri*	Playero occidental	Piel redonda, vista ventral. Especie distribuida en México, de hábitos diurnos	Quintana Roo, Felipe Carrillo Puerto, La Glorieta, Sian Ka´an	23/10/2014	Humberto Bahena Basave
359	0535 ©Hbahena-ECOSUR.JPG	*Calidris mauri*	Playero occidental	Piel redonda, vista lateral. Especie distribuida en México, de hábitos diurnos	Quintana Roo, Felipe Carrillo Puerto, La Glorieta, Sian Ka´an	23/10/2014	Humberto Bahena Basave
360	0387 ©Hbahena-ECOSUR.JPG	*Ceryle alcyon*	Martín pescador norteño	Piel redonda, vista ventral. Especie distribuida en México, de hábitos diurnos	Quintana Roo, Felipe Carrillo Puerto, La Glorieta, Sian Ka´an	21/10/2014	Humberto Bahena Basave
361	0388 ©Hbahena-ECOSUR.JPG	*Ceryle alcyon*	Martín pescador norteño	Piel redonda, vista lateral. Especie distribuida en México, de hábitos diurnos	Quintana Roo, Felipe Carrillo Puerto, La Glorieta, Sian Ka´an	21/10/2014	Humberto Bahena Basave
362	0516 ©Hbahena-ECOSUR.JPG	*Tringa semipalmata*	Playero pihuiui	Piel redonda, vista ventral. Especie distribuida en México, de hábitos diurnos	Quintana Roo, Felipe Carrillo Puerto, La Glorieta, Sian Ka´an	21/10/2014	Humberto Bahena Basave
363	0517 ©Hbahena-ECOSUR.JPG	*Tringa semipalmata*	Playero pihuiui	Piel redonda, vista lateral. Especie distribuida en México, de hábitos diurnos	Quintana Roo, Felipe Carrillo Puerto, La Glorieta, Sian Ka´an	21/10/2014	Humberto Bahena Basave
364	0657 ©Hbahena-ECOSUR.JPG	*Fregata magnificens*	Fragata magnifica	Piel redonda, vista ventral. Especie distribuida en México, de hábitos diurnos	Quintana Roo, Felipe Carrillo Puerto, Punta Herrero, Sian ka´an	24/10/2014	Humberto Bahena Basave

Dato personal

365	0658 ©Hbahena-ECOSUR.JPG	*Fregata magnificens*	Fragata magnífica	Piel redonda, vista lateral. Especie distribuida en México, de hábitos diurnos	Quintana Roo, Felipe Carrillo Puerto, Punta Herrero, Sian ka´an	24/10/2014	Humberto Bahena Basave
366	0655 ©Hbahena-ECOSUR.JPG	*Fregata magnificens*	Fragata magnífica	Piel redonda, vista ventral. Especie distribuida en México, de hábitos diurnos	Quintana Roo, Felipe Carrillo Puerto, Punta Herrero, Sian ka´an	24/10/2014	Humberto Bahena Basave
367	0656 ©Hbahena-ECOSUR.JPG	*Fregata magnificens*	Fragata magnífica	Piel redonda, vista lateral. Especie distribuida en México, de hábitos diurnos	Quintana Roo, Felipe Carrillo Puerto, Punta Herrero, Sian ka´an	24/10/2014	Humberto Bahena Basave
368	0659 ©Hbahena-ECOSUR.JPG	*Pelecanus occidentalis*	Pelícano pardo	Piel redonda, vista ventral. Especie distribuida en México, de hábitos diurnos	Quintana Roo, Felipe Carrillo Puerto, Punta Herrero, Sian ka´an	24/10/2014	Humberto Bahena Basave
369	0660 ©Hbahena-ECOSUR.JPG	*Pelecanus occidentalis*	Pelícano pardo	Piel redonda, vista lateral. Especie distribuida en México, de hábitos diurnos	Quintana Roo, Felipe Carrillo Puerto, Punta Herrero, Sian ka´an	24/10/2014	Humberto Bahena Basave
370	0643 ©Hbahena-ECOSUR.JPG	*Ardea herodias*	Garza morena	Piel redonda, vista ventral. Especie distribuida en México, de hábitos diurnos	Quintana Roo, Felipe Carrillo Puerto, 0.4 km S del puente de Boca Paila	24/10/2014	Humberto Bahena Basave
371	0644 ©Hbahena-ECOSUR.JPG	*Ardea herodias*	Garza morena	Piel redonda, vista lateral. Especie distribuida en México, de hábitos diurnos	Quintana Roo, Felipe Carrillo Puerto, 0.4 km S del puente de Boca Paila	24/10/2014	Humberto Bahena Basave
372	0434 ©Hbahena-ECOSUR.JPG	*Nyctibius jamaicensis*	Pájaro estaca	Piel redonda, vista ventral. Especie distribuida en México, de hábitos nocturnos	Quintana Roo, Othón P. Blanco, Chetumal	21/10/2014	Humberto Bahena Basave
373	0435 ©Hbahena-ECOSUR.JPG	*Nyctibius jamaicensis*	Pájaro estaca	Piel redonda, vista ventral. Especie distribuida en México, de hábitos nocturnos	Quintana Roo, Othón P. Blanco, Chetumal	21/10/2014	Humberto Bahena Basave
374	0251 ©Hbahena-ECOSUR.JPG	*Progne subis*	Golondrina azulnegra	Piel redonda, vista ventral. Especie distribuida en México, de hábitos diurnos	Quintana Roo, Felipe Carrillo Puerto, La Glorieta, Sian Ka´an	17/10/2014	Humberto Bahena Basave
375	0252 ©Hbahena-ECOSUR.JPG	*Progne subis*	Golondrina azulnegra	Piel redonda, vista lateral. Especie distribuida en México, de hábitos diurnos	Quintana Roo, Felipe Carrillo Puerto, La Glorieta, Sian Ka´an	17/10/2014	Humberto Bahena Basave
376	0568 ©Hbahena-ECOSUR.JPG	*Ortalis vetula*	Chachalaca	Piel redonda, vista ventral. Especie distribuida en México, de hábitos diurnos	Quintana Roo, Othón P. Blanco, 5 km S de Pedro Antonio Santos	23/10/2014	Humberto Bahena Basave
377	0569 ©Hbahena-ECOSUR.JPG	*Ortalis vetula*	Chachalaca	Piel redonda, vista lateral. Especie distribuida en México, de hábitos diurnos	Quintana Roo, Othón P. Blanco, 5 km S de Pedro Antonio Santos	23/10/2014	Humberto Bahena Basave
378	0273 ©Hbahena-ECOSUR.JPG	*Pachyramphus aglaiae*	Mosquero cabezón degollado	Piel redonda, vista ventral. Especie distribuida en México, de hábitos diurnos	Quintana Roo, Felipe Carrillo Puerto, km 27 Carr. Chumpón-La Glorieta, Sian Ka´an	17/10/2014	Humberto Bahena Basave

Dato personal

379	0274 ©Hbahena-ECOSUR.JPG	*Pachyramphus aglaiae*	Mosquero cabezón degollado	Piel redonda, vista lateral. Especie distribuida en México, de hábitos diurnos	Quintana Roo, Felipe Carrillo Puerto, km 27 Carr. Chumpón-La Glorieta, Sian Ka´an	17/10/2014	Humberto Bahena Basave
380	0155 ©Hbahena-ECOSUR.JPG	*Dendroica virens*	Chipe dorso verde	Piel redonda, vista ventral. Especie distribuida en México, de hábitos diurnos	Quintana Roo, Felipe Carrillo Puerto, km 27 Carr. Chumpón-La Glorieta, Sian Ka´an	16/10/2014	Humberto Bahena Basave
381	0156 ©Hbahena-ECOSUR.JPG	*Dendroica virens*	Chipe dorso verde	Piel redonda, vista lateral. Especie distribuida en México, de hábitos diurnos	Quintana Roo, Felipe Carrillo Puerto, km 27 Carr. Chumpón-La Glorieta, Sian Ka´an	16/10/2014	Humberto Bahena Basave
382	0271 ©Hbahena-ECOSUR.JPG	*Pachyramphus aglaiae*	Mosquero cabezón degollado	Piel redonda, vista ventral. Especie distribuida en México, de hábitos diurnos	Quintana Roo, Felipe Carrillo Puerto, km 27 Carr. Chumpón-La Glorieta, Sian Ka´an	17/10/2014	Humberto Bahena Basave
383	0272 ©Hbahena-ECOSUR.JPG	*Pachyramphus aglaiae*	Mosquero cabezón degollado	Piel redonda, vista lateral. Especie distribuida en México, de hábitos diurnos	Quintana Roo, Felipe Carrillo Puerto, km 27 Carr. Chumpón-La Glorieta, Sian Ka´an	17/10/2014	Humberto Bahena Basave
384	0237 ©Hbahena-ECOSUR.JPG	*Cyanocorax yucatanicus*	Chara yucateca	Piel redonda, vista ventral. Especie distribuida en México, de hábitos diurnos	Quintana Roo, Felipe Carrillo Puerto, km 27 Carr. Chumpón-La Glorieta, Sian Ka´an	17/10/2014	Humberto Bahena Basave
385	0238 ©Hbahena-ECOSUR.JPG	*Cyanocorax yucatanicus*	Chara yucateca	Piel redonda, vista lateral. Especie distribuida en México, de hábitos diurnos	Quintana Roo, Felipe Carrillo Puerto, km 27 Carr. Chumpón-La Glorieta, Sian Ka´an	17/10/2014	Humberto Bahena Basave
386	0233 ©Hbahena-ECOSUR.JPG	*Cyanocorax yucatanicus*	Chara yucateca	Piel redonda, vista ventral. Especie distribuida en México, de hábitos diurnos	Quintana Roo, Felipe Carrillo Puerto, km 32 Chumpon-La Glorieta, Sian Ka´an	17/10/2014	Humberto Bahena Basave
387	0234 ©Hbahena-ECOSUR.JPG	*Cyanocorax yucatanicus*	Chara yucateca	Piel redonda, vista lateral. Especie distribuida en México, de hábitos diurnos	Quintana Roo, Felipe Carrillo Puerto, km 32 Chumpon-La Glorieta, Sian Ka´an	17/10/2014	Humberto Bahena Basave
388	0461 ©Hbahena-ECOSUR.JPG	*Coccyzus americanus*	Cuclillo pico amarillo	Piel redonda, vista ventral. Especie distribuida en México, de hábitos diurnos	Quintana Roo, Felipe Carrillo Puerto, km 32 Chumpon-La Glorieta, Sian Ka´an	22/10/2014	Humberto Bahena Basave
389	0462 ©Hbahena-ECOSUR.JPG	*Coccyzus americanus*	Cuclillo pico amarillo	Piel redonda, vista lateral. Especie distribuida en México, de hábitos diurnos	Quintana Roo, Felipe Carrillo Puerto, km 32 Chumpon-La Glorieta, Sian Ka´an	22/10/2014	Humberto Bahena Basave
390	0011 ©Hbahena-ECOSUR.JPG	*Icterus chrysater*	Bolsero dorso dorado	Piel redonda, vista ventral. Especie distribuida en México, de hábitos diurnos	Quintana Roo, Felipe Carrillo Puerto, km 32 Chumpon-La Glorieta, Sian Ka´an	15/10/2014	Humberto Bahena Basave
391	0012 ©Hbahena-ECOSUR.JPG	*Icterus chrysater*	Bolsero dorso dorado	Piel redonda, vista lateral. Especie distribuida en México, de hábitos diurnos	Quintana Roo, Felipe Carrillo Puerto, km 32 Chumpon-La Glorieta, Sian Ka´an	15/10/2014	Humberto Bahena Basave
392	0239 ©Hbahena-ECOSUR.JPG	*Cyanocorax morio*	Chara Pea	Piel redonda, vista ventral. Especie distribuida en México, de hábitos diurnos	Quintana Roo, Felipe Carrillo Puerto, km 32 Chumpon-La Glorieta, Sian Ka´an	17/10/2014	Humberto Bahena Basave

Dato personal

393	0240 ©Hbahena-ECOSUR.JPG	*Cyanocorax morio*	Chara Pea	Piel redonda, vista lateral. Especie distribuida en México, de hábitos diurnos	Quintana Roo, Felipe Carrillo Puerto, km 32 Chumpon-La Glorieta, Sian Ka'an	17/10/2014	Humberto Bahena Basave
394	0678 ©Hbahena-ECOSUR.JPG	*Myiarchus tuberculifer*	Papamoscas triste	Piel redonda, vista ventral. Especie distribuida en México, de hábitos diurnos	Quintana Roo, Felipe Carrillo Puerto, km 32 Chumpon-La Glorieta, Sian Ka'an	18/03/2015	Humberto Bahena Basave
395	0679 ©Hbahena-ECOSUR.JPG	*Myiarchus tuberculifer*	Papamoscas triste	Piel redonda, vista lateral. Especie distribuida en México, de hábitos diurnos	Quintana Roo, Felipe Carrillo Puerto, km 32 Chumpon-La Glorieta, Sian Ka'an	18/03/2015	Humberto Bahena Basave
396	0277 ©Hbahena-ECOSUR.JPG	*Tyrannus melancholicus*	Tirano tropical	Piel redonda, vista ventral. Especie distribuida en México, de hábitos diurnos	Quintana Roo, Felipe Carrillo Puerto, km 32 Chumpon-La Glorieta, Sian Ka'an	17/10/2014	Humberto Bahena Basave
397	0278 ©Hbahena-ECOSUR.JPG	*Tyrannus melancholicus*	Tirano tropical	Piel redonda, vista lateral. Especie distribuida en México, de hábitos diurnos	Quintana Roo, Felipe Carrillo Puerto, km 32 Chumpon-La Glorieta, Sian Ka'an	17/10/2014	Humberto Bahena Basave
398	0546 ©Hbahena-ECOSUR.JPG	*Actitis macularius*	Playero alzacolita	Piel redonda, vista ventral. Especie distribuida en México, de hábitos diurnos	Quintana Roo, Felipe Carrillo Puerto, La Glorieta, Sian Ka'an	23/10/2014	Humberto Bahena Basave
399	0547 ©Hbahena-ECOSUR.JPG	*Actitis macularius*	Playero alzacolita	Piel redonda, vista lateral. Especie distribuida en México, de hábitos diurnos	Quintana Roo, Felipe Carrillo Puerto, La Glorieta, Sian Ka'an	23/10/2014	Humberto Bahena Basave
400	0520 ©Hbahena-ECOSUR.JPG	*Tringa flavipes*	Patamarilla menor	Piel redonda, vista ventral. Especie distribuida en México, de hábitos diurnos	Quintana Roo, Felipe Carrillo Puerto, La Glorieta, Sian Ka'an	23/10/2014	Humberto Bahena Basave
401	0521 ©Hbahena-ECOSUR.JPG	*Tringa flavipes*	Patamarilla menor	Piel redonda, vista lateral. Especie distribuida en México, de hábitos diurnos	Quintana Roo, Felipe Carrillo Puerto, La Glorieta, Sian Ka'an	23/10/2014	Humberto Bahena Basave
402	0530 ©Hbahena-ECOSUR.JPG	*Limnodromus scolopaceus*	Costurero pico largo	Piel redonda, vista ventral. Especie distribuida en México, de hábitos diurnos	Quintana Roo, Felipe Carrillo Puerto, La Glorieta, Sian Ka'an	23/10/2014	Humberto Bahena Basave
403	0531 ©Hbahena-ECOSUR.JPG	*Limnodromus scolopaceus*	Costurero pico largo	Piel redonda, vista lateral. Especie distribuida en México, de hábitos diurnos	Quintana Roo, Felipe Carrillo Puerto, La Glorieta, Sian Ka'an	23/10/2014	Humberto Bahena Basave
404	0647 ©Hbahena-ECOSUR.JPG	*Casmerodius alba*	Garza blanca	Piel redonda, vista ventral. Especie distribuida en México, de hábitos diurnos	Quintana Roo, Felipe Carrillo Puerto, La Glorieta, Sian Ka'an	24/10/2014	Humberto Bahena Basave
405	0648 ©Hbahena-ECOSUR.JPG	*Casmerodius alba*	Garza blanca	Piel redonda, vista lateral. Especie distribuida en México, de hábitos diurnos	Quintana Roo, Felipe Carrillo Puerto, La Glorieta, Sian Ka'an	24/10/2014	Humberto Bahena Basave
406	0522 ©Hbahena-ECOSUR.JPG	*Charadrius vociferus*	Chorlo tildío	Piel redonda, vista ventral. Especie distribuida en México, de hábitos diurnos	Quintana Roo, Felipe Carrillo Puerto, La Glorieta, Sian Ka'an	23/10/2014	Humberto Bahena Basave



407	0523 ©Hbahena-ECOSUR.JPG	*Charadrius vociferus*	Chorlo tildío	Piel redonda, vista lateral. Especie distribuida en México, de hábitos diurnos	Quintana Roo, Felipe Carrillo Puerto, La Glorieta, Sian Ka´an	23/10/2014	Humberto Bahena Basave
408	0645 ©Hbahena-ECOSUR.JPG	*Ardea herodias*	Garza morena	Piel redonda, vista ventral. Especie distribuida en México, de hábitos diurnos	Quintana Roo, Felipe Carrillo Puerto, La Glorieta, Sian Ka´an	24/10/2014	Humberto Bahena Basave
409	0646 ©Hbahena-ECOSUR.JPG	*Ardea herodias*	Garza morena	Piel redonda, vista lateral. Especie distribuida en México, de hábitos diurnos	Quintana Roo, Felipe Carrillo Puerto, La Glorieta, Sian Ka´an	24/10/2014	Humberto Bahena Basave
410	0528 ©Hbahena-ECOSUR.JPG	*Pluvialis squatarola*	Chorlo gris	Piel redonda, vista ventral. Especie distribuida en México, de hábitos diurnos	Quintana Roo, Felipe Carrillo Puerto, La Glorieta, Sian Ka´an	23/10/2014	Humberto Bahena Basave
411	0529 ©Hbahena-ECOSUR.JPG	*Pluvialis squatarola*	Chorlo gris	Piel redonda, vista lateral. Especie distribuida en México, de hábitos diurnos	Quintana Roo, Felipe Carrillo Puerto, La Glorieta, Sian Ka´an	23/10/2014	Humberto Bahena Basave
412	0631 ©Hbahena-ECOSUR.JPG	*Egretta rufescens*	Garceta rojiza	Piel redonda, vista ventral. Especie distribuida en México, de hábitos diurnos	Quintana Roo, Felipe Carrillo Puerto, La Glorieta, Sian Ka´an	24/10/2014	Humberto Bahena Basave
413	0632 ©Hbahena-ECOSUR.JPG	*Egretta rufescens*	Garceta rojiza	Piel redonda, vista lateral. Especie distribuida en México, de hábitos diurnos	Quintana Roo, Felipe Carrillo Puerto, La Glorieta, Sian Ka´an	24/10/2014	Humberto Bahena Basave
414	0627 ©Hbahena-ECOSUR.JPG	*Bubulcus ibis*	Garza ganadera	Piel redonda, vista ventral. Especie distribuida en México, de hábitos diurnos	Quintana Roo, Felipe Carrillo Puerto, crucero X-Hazil	24/10/2014	Humberto Bahena Basave
415	0628 ©Hbahena-ECOSUR.JPG	*Bubulcus ibis*	Garza ganadera	Piel redonda, vista lateral. Especie distribuida en México, de hábitos diurnos	Quintana Roo, Felipe Carrillo Puerto, crucero X-Hazil	24/10/2014	Humberto Bahena Basave
416	0331 ©Hbahena-ECOSUR.JPG	*Dendrocolaptes sanctithomae*	Trepatroncos barrado	Piel redonda, vista ventral. Especie distribuida en México, de hábitos diurnos	Quintana Roo, Felipe Carrillo Puerto, 3 km S del crucero X-Hazil, 15 km E por brecha (camino PEMEX)	21/10/2014	Humberto Bahena Basave
417	0332 ©Hbahena-ECOSUR.JPG	*Dendrocolaptes sanctithomae*	Trepatroncos barrado	Piel redonda, vista lateral. Especie distribuida en México, de hábitos diurnos	Quintana Roo, Felipe Carrillo Puerto, 3 km S del crucero X-Hazil, 15 km E por brecha (camino PEMEX)	21/10/2014	Humberto Bahena Basave
418	0337 ©Hbahena-ECOSUR.JPG	*Dendrocincla anabatina*	Trepatroncos sepia	Piel redonda, vista ventral. Especie distribuida en México, de hábitos diurnos	Quintana Roo, Felipe Carrillo Puerto, 3 km S del crucero X-Hazil, 15 km E por brecha (camino PEMEX)	21/10/2014	Humberto Bahena Basave
419	0338 ©Hbahena-ECOSUR.JPG	*Dendrocincla anabatina*	Trepatroncos sepia	Piel redonda, vista lateral. Especie distribuida en México, de hábitos diurnos	Quintana Roo, Felipe Carrillo Puerto, 3 km S del crucero X-Hazil, 15 km E por brecha (camino PEMEX)	21/10/2014	Humberto Bahena Basave
420	0339 ©Hbahena-ECOSUR.JPG	*Xenops minutus*	Picolezna liso	Piel redonda, vista ventral. Especie distribuida en México, de hábitos diurnos	Quintana Roo, Felipe Carrillo Puerto, 3 km S del crucero X-Hazil, 15 km E por brecha (camino PEMEX)	21/10/2014	Humberto Bahena Basave

Dato personal

421	0340 ©Hbahena-ECOSUR.JPG	*Xenops minutus*	Picolezna liso	Piel redonda, vista lateral. Especie distribuida en México, de hábitos diurnos	Quintana Roo, Felipe Carrillo Puerto, 3 km S del crucero X-Hazil, 15 km E por brecha (camino PEMEX)	21/10/2014	Humberto Bahena Basave
422	0201 ©Hbahena-ECOSUR.JPG	*Vireo griseus*	Vireo ojo blanco	Piel redonda, vista ventral. Especie distribuida en México, de hábitos diurnos	Quintana Roo, Felipe Carrillo Puerto, 3 km S del crucero X-Hazil, 15 km E por brecha (camino PEMEX)	17/10/2014	Humberto Bahena Basave
423	0202 ©Hbahena-ECOSUR.JPG	*Vireo griseus*	Vireo ojo blanco	Piel redonda, vista lateral. Especie distribuida en México, de hábitos diurnos	Quintana Roo, Felipe Carrillo Puerto, 3 km S del crucero X-Hazil, 15 km E por brecha (camino PEMEX)	17/10/2014	Humberto Bahena Basave
424	0406 ©Hbahena-ECOSUR.JPG	*Trogon melanocephalus*	Trogón cabeza negra	Piel redonda, vista ventral. Especie distribuida en México, de hábitos diurnos	Quintana Roo, Felipe Carrillo Puerto, 3 km S del crucero X-Hazil, 15 km E por brecha (camino PEMEX)	21/10/2014	Humberto Bahena Basave
425	0407 ©Hbahena-ECOSUR.JPG	*Trogon melanocephalus*	Trogón cabeza negra	Piel redonda, vista lateral. Especie distribuida en México, de hábitos diurnos	Quintana Roo, Felipe Carrillo Puerto, 3 km S del crucero X-Hazil, 15 km E por brecha (camino PEMEX)	21/10/2014	Humberto Bahena Basave
426	0397 ©Hbahena-ECOSUR.JPG	*Momotus momota*	Momoto corona azul	Piel redonda, vista ventral. Especie distribuida en México, de hábitos diurnos	Quintana Roo, Felipe Carrillo Puerto, 3 km S del crucero X-Hazil, 15 km E por brecha (camino PEMEX)	21/10/2014	Humberto Bahena Basave
427	0398 ©Hbahena-ECOSUR.JPG	*Momotus momota*	Momoto corona azul	Piel redonda, vista lateral. Especie distribuida en México, de hábitos diurnos	Quintana Roo, Felipe Carrillo Puerto, 3 km S del crucero X-Hazil, 15 km E por brecha (camino PEMEX)	21/10/2014	Humberto Bahena Basave
428	0399 ©Hbahena-ECOSUR.JPG	*Momotus momota*	Momoto corona azul	Piel redonda, vista dorsal. Especie distribuida en México, de hábitos diurnos	Quintana Roo, Felipe Carrillo Puerto, 3 km S del crucero X-Hazil, 15 km E por brecha (camino PEMEX)	21/10/2014	Humberto Bahena Basave
429	0229 ©Hbahena-ECOSUR.JPG	*Uropsila leucogastra*	Chivirín vientre blanco	Piel redonda, vista ventral. Especie distribuida en México, de hábitos diurnos	Quintana Roo, Felipe Carrillo Puerto, 3 km S del crucero X-Hazil, 15 km E por brecha (camino PEMEX)	17/10/2014	Humberto Bahena Basave
430	0230 ©Hbahena-ECOSUR.JPG	*Uropsila leucogastra*	Chivirín vientre blanco	Piel redonda, vista lateral. Especie distribuida en México, de hábitos diurnos	Quintana Roo, Felipe Carrillo Puerto, 3 km S del crucero X-Hazil, 15 km E por brecha (camino PEMEX)	17/10/2014	Humberto Bahena Basave
431	0211 ©Hbahena-ECOSUR.JPG	*Hylocichla mustelina*	Zorzal maculado	Piel redonda, vista ventral. Especie distribuida en México, de hábitos diurnos	Quintana Roo, Felipe Carrillo Puerto, 3 km S del crucero X-Hazil, 15 km E por brecha (camino PEMEX)	17/10/2014	Humberto Bahena Basave
432	0212 ©Hbahena-ECOSUR.JPG	*Hylocichla mustelina*	Zorzal maculado	Piel redonda, vista lateral. Especie distribuida en México, de hábitos diurnos	Quintana Roo, Felipe Carrillo Puerto, 3 km S del crucero X-Hazil, 15 km E por brecha (camino PEMEX)	17/10/2014	Humberto Bahena Basave
433	0526 ©Hbahena-ECOSUR.JPG	*Charadrius wilsonia*	Chorlo pico grueso	Piel redonda, vista ventral. Especie distribuida en México, de hábitos diurnos	Quintana Roo, Felipe Carrillo Puerto, 0.4 km S del puente de Boca Paila	23/10/2014	Humberto Bahena Basave
434	0527 ©Hbahena-ECOSUR.JPG	*Charadrius wilsonia*	Chorlo pico grueso	Piel redonda, vista lateral. Especie distribuida en México, de hábitos diurnos	Quintana Roo, Felipe Carrillo Puerto, 0.4 km S del puente de Boca Paila	23/10/2014	Humberto Bahena Basave

Dato personal

435	0651 ©Hbahena-ECOSUR.JPG	*Phalacrocorax brasilianus*	Cormorán oliváceo	Piel redonda, vista ventral. Especie distribuida en México, de hábitos diurnos	Quintana Roo, Felipe Carrillo Puerto, 0.4 km S del puente de Boca Paila	24/10/2014	Humberto Bahena Basave
436	0652 ©Hbahena-ECOSUR.JPG	*Phalacrocorax brasilianus*	Cormorán oliváceo	Piel redonda, vista lateral. Especie distribuida en México, de hábitos diurnos	Quintana Roo, Felipe Carrillo Puerto, 0.4 km S del puente de Boca Paila	24/10/2014	Humberto Bahena Basave
437	0637 ©Hbahena-ECOSUR.JPG	*Egretta caerula*	Garceta azul	Piel redonda, vista ventral. Especie distribuida en México, de hábitos diurnos	Quintana Roo, Felipe Carrillo Puerto, 0.4 km S del puente de Boca Paila	24/10/2014	Humberto Bahena Basave
438	0638 ©Hbahena-ECOSUR.JPG	*Egretta caerula*	Garceta azul	Piel redonda, vista lateral. Especie distribuida en México, de hábitos diurnos	Quintana Roo, Felipe Carrillo Puerto, 0.4 km S del puente de Boca Paila	24/10/2014	Humberto Bahena Basave
439	0619 ©Hbahena-ECOSUR.JPG	*Butorides virescens*	Garceta verde	Piel redonda, vista ventral. Especie distribuida en México, de hábitos diurnos	Quintana Roo, Felipe Carrillo Puerto, 0.4 km S del puente de Boca Paila	24/10/2014	Humberto Bahena Basave
440	0620 ©Hbahena-ECOSUR.JPG	*Butorides virescens*	Garceta verde	Piel redonda, vista lateral. Especie distribuida en México, de hábitos diurnos	Quintana Roo, Felipe Carrillo Puerto, 0.4 km S del puente de Boca Paila	24/10/2014	Humberto Bahena Basave
441	0621 ©Hbahena-ECOSUR.JPG	*Butorides virescens*	Garceta verde	Piel redonda, vista dorsal. Especie distribuida en México, de hábitos diurnos	Quintana Roo, Felipe Carrillo Puerto, 0.4 km S del puente de Boca Paila	24/10/2014	Humberto Bahena Basave
442	0524 ©Hbahena-ECOSUR.JPG	*Charadrius semipalmatus*	Chorlo semipalmeado	Piel redonda, vista ventral. Especie distribuida en México, de hábitos diurnos	Quintana Roo, Felipe Carrillo Puerto, 0.4 km S del puente de Boca Paila	23/10/2014	Humberto Bahena Basave
443	0525 ©Hbahena-ECOSUR.JPG	*Charadrius semipalmatus*	Chorlo semipalmeado	Piel redonda, vista lateral. Especie distribuida en México, de hábitos diurnos	Quintana Roo, Felipe Carrillo Puerto, 0.4 km S del puente de Boca Paila	23/10/2014	Humberto Bahena Basave
444	0245 ©Hbahena-ECOSUR.JPG	*Stelgidopteryx serripennis*	Golondrina ala aserrada	Piel redonda, vista ventral. Especie distribuida en México, de hábitos diurnos	Quintana Roo, Felipe Carrillo Puerto, Estación Santa Teresa, Sian Ka'an	17/10/2014	Humberto Bahena Basave
445	0246 ©Hbahena-ECOSUR.JPG	*Stelgidopteryx serripennis*	Golondrina ala aserrada	Piel redonda, vista lateral. Especie distribuida en México, de hábitos diurnos	Quintana Roo, Felipe Carrillo Puerto, Estación Santa Teresa, Sian Ka'an	17/10/2014	Humberto Bahena Basave
446	0363 ©Hbahena-ECOSUR.JPG	*Melanerpes aurifrons*	Carpintero cheje	Piel redonda, vista ventral. Especie distribuida en México, de hábitos diurnos	Quintana Roo, Felipe Carrillo Puerto, Estación Santa Teresa, Sian Ka'an	21/10/2014	Humberto Bahena Basave
447	0364 ©Hbahena-ECOSUR.JPG	*Melanerpes aurifrons*	Carpintero cheje	Piel redonda, vista lateral. Especie distribuida en México, de hábitos diurnos	Quintana Roo, Felipe Carrillo Puerto, Estación Santa Teresa, Sian Ka'an	21/10/2014	Humberto Bahena Basave
448	0235 ©Hbahena-ECOSUR.JPG	*Cyanocorax yucatanicus*	Chara yucateca	Piel redonda, vista ventral. Especie distribuida en México, de hábitos diurnos	Quintana Roo, Felipe Carrillo Puerto, Estación Santa Teresa, Sian Ka'an	17/10/2014	Humberto Bahena Basave

Dato personal

449	0236 ©Hbahena-ECOSUR.JPG	*Cyanocorax yucatanicus*	Chara yucateca	Piel redonda, vista lateral. Especie distribuida en México, de hábitos diurnos	Quintana Roo, Felipe Carrillo Puerto, Estación Santa Teresa, Sian Ka´an	17/10/2014	Humberto Bahena Basave
450	0367 ©Hbahena-ECOSUR.JPG	*Melanerpes pygmaeus*	Carpintero yucateco	Piel redonda, vista ventral. Especie distribuida en México, de hábitos diurnos	Quintana Roo, Felipe Carrillo Puerto, Estación Santa Teresa, Sian Ka´an	21/10/2014	Humberto Bahena Basave
451	0368 ©Hbahena-ECOSUR.JPG	*Melanerpes pygmaeus*	Carpintero yucateco	Piel redonda, vista lateral. Especie distribuida en México, de hábitos diurnos	Quintana Roo, Felipe Carrillo Puerto, Estación Santa Teresa, Sian Ka´an	21/10/2014	Humberto Bahena Basave
452	0341 ©Hbahena-ECOSUR.JPG	*Synallaxis erythrothorax*	Güitío pecho rufo	Piel redonda, vista ventral. Especie distribuida en México, de hábitos diurnos	Quintana Roo, Felipe Carrillo Puerto, Estación Santa Teresa, Sian Ka´an	21/10/2014	Humberto Bahena Basave
453	0342 ©Hbahena-ECOSUR.JPG	*Synallaxis erythrothorax*	Güitío pecho rufo	Piel redonda, vista lateral. Especie distribuida en México, de hábitos diurnos	Quintana Roo, Felipe Carrillo Puerto, Estación Santa Teresa, Sian Ka´an	21/10/2014	Humberto Bahena Basave
454	0333 ©Hbahena-ECOSUR.JPG	*Sittasomus griseicapillus*	Trepatroncos oliváceo	Piel redonda, vista ventral. Especie distribuida en México, de hábitos diurnos	Quintana Roo, Felipe Carrillo Puerto, Estación Santa Teresa, Sian Ka´an	21/10/2014	Humberto Bahena Basave
455	0334 ©Hbahena-ECOSUR.JPG	*Sittasomus griseicapillus*	Trepatroncos oliváceo	Piel redonda, vista lateral. Especie distribuida en México, de hábitos diurnos	Quintana Roo, Felipe Carrillo Puerto, Estación Santa Teresa, Sian Ka´an	21/10/2014	Humberto Bahena Basave
456	0089 ©Hbahena-ECOSUR.JPG	*Habia rubica*	Tángara-hormiguera corona roja	Piel redonda, vista ventral. Especie distribuida en México, de hábitos diurnos	Quintana Roo, Felipe Carrillo Puerto, Estación Santa Teresa, Sian Ka´an	16/10/2014	Humberto Bahena Basave
457	0090 ©Hbahena-ECOSUR.JPG	*Habia rubica*	Tángara-hormiguera corona roja	Piel redonda, vista lateral. Especie distribuida en México, de hábitos diurnos	Quintana Roo, Felipe Carrillo Puerto, Estación Santa Teresa, Sian Ka´an	16/10/2014	Humberto Bahena Basave
458	0667 ©Hbahena-ECOSUR.JPG	*Crypturellus cinnamomeus*	Tinamú canelo	Piel redonda, vista ventral. Especie distribuida en México, de hábitos diurnos	Quintana Roo, Felipe Carrillo Puerto, Estación Santa Teresa, Sian Ka´an	24/10/2014	Humberto Bahena Basave
459	0668 ©Hbahena-ECOSUR.JPG	*Crypturellus cinnamomeus*	Tinamú canelo	Piel redonda, vista dorsal. Especie distribuida en México, de hábitos diurnos	Quintana Roo, Felipe Carrillo Puerto, Estación Santa Teresa, Sian Ka´an	24/10/2014	Humberto Bahena Basave
460	0669 ©Hbahena-ECOSUR.JPG	*Crypturellus cinnamomeus*	Tinamú canelo	Piel redonda, vista lateral. Especie distribuida en México, de hábitos diurnos	Quintana Roo, Felipe Carrillo Puerto, Estación Santa Teresa, Sian Ka´an	24/10/2014	Humberto Bahena Basave
461	0275 ©Hbahena-ECOSUR.JPG	*Pitangus sulphuratus*	Luis bienteveo	Piel redonda, vista ventral. Especie distribuida en México, de hábitos diurnos	Quintana Roo, Felipe Carrillo Puerto, Estación Santa Teresa, Sian Ka´an	17/10/2014	Humberto Bahena Basave
462	0276 ©Hbahena-ECOSUR.JPG	*Pitangus sulphuratus*	Luis bienteveo	Piel redonda, vista lateral. Especie distribuida en México, de hábitos diurnos	Quintana Roo, Felipe Carrillo Puerto, Estación Santa Teresa, Sian Ka´an	17/10/2014	Humberto Bahena Basave

Dato personal

463	0005 ©Hbahena-ECOSUR.JPG	*Icterus gularis*	Bolsero de altamira	Piel redonda, vista ventral. Especie distribuida en México, de hábitos diurnos	Quintana Roo, Felipe Carrillo Puerto, Estación Santa Teresa, Sian Ka'an	15/10/2014	Humberto Bahena Basave
464	0006 ©Hbahena-ECOSUR.JPG	*Icterus gularis*	Bolsero de altamira	Piel redonda, vista lateral. Especie distribuida en México, de hábitos diurnos	Quintana Roo, Felipe Carrillo Puerto, Estación Santa Teresa, Sian Ka'an	15/10/2014	Humberto Bahena Basave
465	0193 ©Hbahena-ECOSUR.JPG	*Vireo pallens*	Vireo manglero	Piel redonda, vista ventral. Especie distribuida en México, de hábitos diurnos	Quintana Roo, Felipe Carrillo Puerto, Estación Santa Teresa, Sian Ka'an	17/10/2014	Humberto Bahena Basave
466	0194 ©Hbahena-ECOSUR.JPG	*Vireo pallens*	Vireo manglero	Piel redonda, vista lateral. Especie distribuida en México, de hábitos diurnos	Quintana Roo, Felipe Carrillo Puerto, Estación Santa Teresa, Sian Ka'an	17/10/2014	Humberto Bahena Basave
467	0436 ©Hbahena-ECOSUR.JPG	*Caprimulgus salvini*	Tapacaminos	Piel redonda, vista ventral. Especie distribuida en México, de hábitos nocturnos	Quintana Roo, Felipe Carrillo Puerto, Estación Santa Teresa, Sian Ka'an	21/10/2014	Humberto Bahena Basave
468	0437 ©Hbahena-ECOSUR.JPG	*Caprimulgus salvini*	Tapacaminos	Piel redonda, vista lateral. Especie distribuida en México, de hábitos nocturnos	Quintana Roo, Felipe Carrillo Puerto, Estación Santa Teresa, Sian Ka'an	21/10/2014	Humberto Bahena Basave
469	0550 ©Hbahena-ECOSUR.JPG	*Gallinula chloropus*	Gallineta común	Piel redonda, vista ventral. Especie distribuida en México, de hábitos diurnos	Quintana Roo, Felipe Carrillo Puerto, 52.7 km Felipe Carrillo Puerto- Vigía Chico por la Estación Santa Teresa	23/10/2014	Humberto Bahena Basave
470	0551 ©Hbahena-ECOSUR.JPG	*Gallinula chloropus*	Gallineta común	Piel redonda, vista lateral. Especie distribuida en México, de hábitos diurnos	Quintana Roo, Felipe Carrillo Puerto, 52.7 km Felipe Carrillo Puerto- Vigía Chico por la Estación Santa Teresa	23/10/2014	Humberto Bahena Basave
471	0593 ©Hbahena-ECOSUR.JPG	*Buteogallus urubitinga*	Aguililla negra mayor	Piel redonda, vista ventral. Especie distribuida en México, de hábitos diurnos	Quintana Roo, Felipe Carrillo Puerto, 52.7 km Felipe Carrillo Puerto- Vigía Chico por la Estación Santa Teresa	23/10/2014	Humberto Bahena Basave
472	0594 ©Hbahena-ECOSUR.JPG	*Buteogallus urubitinga*	Aguililla negra mayor	Piel redonda, vista lateral. Especie distribuida en México, de hábitos diurnos	Quintana Roo, Felipe Carrillo Puerto, 52.7 km Felipe Carrillo Puerto- Vigía Chico por la Estación Santa Teresa	23/10/2014	Humberto Bahena Basave
473	0622 ©Hbahena-ECOSUR.JPG	*Nyctanassa violacea*	Pedrete conona clara	Piel redonda, vista ventral. Especie distribuida en México, de hábitos nocturnos	Quintana Roo, Felipe Carrillo Puerto, 52.7 km Felipe Carrillo Puerto- Vigía Chico por la Estación Santa Teresa	24/10/2014	Humberto Bahena Basave
474	0623 ©Hbahena-ECOSUR.JPG	*Nyctanassa violacea*	Pedrete conona clara	Piel redonda, vista lateral. Especie distribuida en México, de hábitos nocturnos	Quintana Roo, Felipe Carrillo Puerto, 52.7 km Felipe Carrillo Puerto- Vigía Chico por la Estación Santa Teresa	24/10/2014	Humberto Bahena Basave
475	0624 ©Hbahena-ECOSUR.JPG	*Nyctanassa violacea*	Pedrete conona clara	Piel redonda, vista dorsal de cabeza. Especie distribuida en México, de hábitos nocturnos	Quintana Roo, Felipe Carrillo Puerto, 52.7 km Felipe Carrillo Puerto- Vigía Chico por la Estación Santa Teresa	24/10/2014	Humberto Bahena Basave

Dato personal

476	0625 ©Hbahena-ECOSUR.JPG	*Nyctanassa violacea*	Pedrete conona clara	Piel redonda, vista ventral. Especie distribuida en México, de hábitos nocturnos	Quintana Roo, Felipe Carrillo Puerto, 52.7 km Felipe Carrillo Puerto- Vigia Chico por la Estación Santa Teresa	24/10/2014	Humberto Bahena Basave
477	0626 ©Hbahena-ECOSUR.JPG	*Nyctanassa violacea*	Pedrete conona clara	Piel redonda, vista lateral. Especie distribuida en México, de hábitos nocturnos	Quintana Roo, Felipe Carrillo Puerto, 52.7 km Felipe Carrillo Puerto- Vigia Chico por la Estación Santa Teresa	24/10/2014	Humberto Bahena Basave
478	0510 ©Hbahena-ECOSUR.JPG	*Jacana spinosa*	Jacana norteña	Piel redonda, vista ventral. Especie distribuida en México, de hábitos diurnos	Quintana Roo, Felipe Carrillo Puerto, 52.7 km Felipe Carrillo Puerto- Vigia Chico por la Estación Santa Teresa	23/10/2014	Humberto Bahena Basave
479	0511 ©Hbahena-ECOSUR.JPG	*Jacana spinosa*	Jacana norteña	Piel redonda, vista lateral. Especie distribuida en México, de hábitos diurnos	Quintana Roo, Felipe Carrillo Puerto, 52.7 km Felipe Carrillo Puerto- Vigia Chico por la Estación Santa Teresa	23/10/2014	Humberto Bahena Basave
480	0512 ©Hbahena-ECOSUR.JPG	*Jacana spinosa*	Jacana norteña	Piel redonda, vista ventral. Especie distribuida en México, de hábitos diurnos	Quintana Roo, Felipe Carrillo Puerto, 52.7 km Felipe Carrillo Puerto- Vigia Chico por la Estación Santa Teresa	23/10/2014	Humberto Bahena Basave
481	0513 ©Hbahena-ECOSUR.JPG	*Jacana spinosa*	Jacana norteña	Piel redonda, vista lateral. Especie distribuida en México, de hábitos diurnos	Quintana Roo, Felipe Carrillo Puerto, 52.7 km Felipe Carrillo Puerto- Vigia Chico por la Estación Santa Teresa	23/10/2014	Humberto Bahena Basave
482	0552 ©Hbahena-ECOSUR.JPG	*Porzana carolina*	Polluela sora	Piel redonda, vista ventral. Especie distribuida en México, de hábitos diurnos	Quintana Roo, Felipe Carrillo Puerto, 52.7 km Felipe Carrillo Puerto- Vigia Chico por la Estación Santa Teresa	23/10/2014	Humberto Bahena Basave
483	0553 ©Hbahena-ECOSUR.JPG	*Porzana carolina*	Polluela sora	Piel redonda, vista lateral. Especie distribuida en México, de hábitos diurnos	Quintana Roo, Felipe Carrillo Puerto, 52.7 km Felipe Carrillo Puerto- Vigia Chico por la Estación Santa Teresa	23/10/2014	Humberto Bahena Basave
484	0540 ©Hbahena-ECOSUR.JPG	*Calidris minutilla*	Playro chichicuilote	Piel redonda, vista ventral. Especie distribuida en México, de hábitos diurnos	Quintana Roo, Felipe Carrillo Puerto, La Glorieta, Sian Ka´an	23/10/2014	Humberto Bahena Basave
485	0541 ©Hbahena-ECOSUR.JPG	*Calidris minutilla*	Playro chichicuilote	Piel redonda, vista lateral. Especie distribuida en México, de hábitos diurnos	Quintana Roo, Felipe Carrillo Puerto, La Glorieta, Sian Ka´an	23/10/2014	Humberto Bahena Basave
486	0639 ©Hbahena-ECOSUR.JPG	*Tigrisoma mexicanum*	Garza tigre mexicana	Piel redonda, vista ventral. Especie distribuida en México, de hábitos diurnos	Quintana Roo, Felipe Carrillo Puerto, La Glorieta, Sian Ka´an	24/10/2014	Humberto Bahena Basave
487	0640 ©Hbahena-ECOSUR.JPG	*Tigrisoma mexicanum*	Garza tigre mexicana	Piel redonda, vista dorsal. Especie distribuida en México, de hábitos diurnos	Quintana Roo, Felipe Carrillo Puerto, La Glorieta, Sian Ka´an	24/10/2014	Humberto Bahena Basave

Dato personal

488	0448 ©Hbahena-ECOSUR.JPG	*Megascops asio*	Tecolote oriental	Piel redonda, vista ventral. Especie distribuida en México, de hábitos nocturnos	Quintana Roo, Felipe Carrillo Puerto, La Glorieta, Sian Ka'an	22/10/2014	Humberto Bahena Basave
489	0449 ©Hbahena-ECOSUR.JPG	*Megascops asio*	Tecolote oriental	Piel redonda, vista lateral. Especie distribuida en México, de hábitos nocturnos	Quintana Roo, Felipe Carrillo Puerto, La Glorieta, Sian Ka'an	22/10/2014	Humberto Bahena Basave
490	0091 ©Hbahena-ECOSUR.JPG	*Habia rubica*	Tángara hormiguera corona roja	Piel redonda, vista ventral. Especie distribuida en México, de hábitos nocturnos	Quintana Roo, Felipe Carrillo Puerto, La Glorieta, Sian Ka'an	16/10/2014	Humberto Bahena Basave
491	0092 ©Hbahena-ECOSUR.JPG	*Habia rubica*	Tángara hormiguera corona roja	Piel redonda, vista lateral. Especie distribuida en México, de hábitos nocturnos	Quintana Roo, Felipe Carrillo Puerto, La Glorieta, Sian Ka'an	16/10/2014	Humberto Bahena Basave
492	0607 ©Hbahena-ECOSUR.JPG	*Phoenicopterus ruber*	Flamenco americano	Piel redonda, vista ventral. Especie distribuida en México, de hábitos diurnos	Yucatán, Tizimín, El Cuyo, Reserva de la Biósfera de Ría Lagartos	24/10/2014	Humberto Bahena Basave
493	0608 ©Hbahena-ECOSUR.JPG	*Phoenicopterus ruber*	Flamenco americano	Piel redonda, vista dorsal. Especie distribuida en México, de hábitos diurnos	Yucatán, Tizimín, El Cuyo, Reserva de la Biósfera de Ría Lagartos	24/10/2014	Humberto Bahena Basave
494	0113 ©Hbahena-ECOSUR.JPG	*Coereba flaveola*	Reinita mielera	Piel redonda, vista ventral. Especie distribuida en México, de hábitos diurnos	Quintana Roo, Cozumel, Camino a la zona arqueológica de San Gervacio, Cozumel	16/10/2014	Humberto Bahena Basave
495	0114 ©Hbahena-ECOSUR.JPG	*Coereba flaveola*	Reinita mielera	Piel redonda, vista lateral. Especie distribuida en México, de habitos diurnos	Quintana Roo, Cozumel, Camino a la zona arqueológica de San Gervacio, Cozumel	16/10/2014	Humberto Bahena Basave
496	0285 ©Hbahena-ECOSUR.JPG	*Attila spadiceus*	Atila bigotón	Piel redonda, vista ventral. Especie distribuida en México, de hábitos diurnos	Quintana Roo, Cozumel, Camino a la zona arqueológica de San Gervacio, Cozumel	17/10/2014	Humberto Bahena Basave
497	0286 ©Hbahena-ECOSUR.JPG	*Attila spadiceus*	Atila bigotón	Piel redonda, vista lateral. Especie distribuida en México, de hábitos diurnos	Quintana Roo, Cozumel, Camino a la zona arqueológica de San Gervacio, Cozumel	17/10/2014	Humberto Bahena Basave
498	0365 ©Hbahena-ECOSUR.JPG	*Melanerpes pygmaeus*	Carpintero yucateco	Piel redonda, vista ventral. Especie distribuida en México, de hábitos diurnos	Quintana Roo, Cozumel, Camino a la zona arqueológica de San Gervacio, Cozumel	02/10/2014	Humberto Bahena Basave
499	0366 ©Hbahena-ECOSUR.JPG	*Melanerpes pygmaeus*	Carpintero yucateco	Piel redonda, vista lateral. Especie distribuida en México, de hábitos diurnos	Quintana Roo, Cozumel, Camino a la zona arqueológica de San Gervacio, Cozumel	02/10/2014	Humberto Bahena Basave
500	0037 ©Hbahena-ECOSUR.JPG	*Tiaris olivaceus*	Semillero oliváceo	Piel redonda, vista ventral. Especie distribuida en México, de hábitos diurnos	Quintana Roo, Cozumel, Camino a la zona arqueológica de San Gervacio, Cozumel	15/10/2014	Humberto Bahena Basave
501	0038 ©Hbahena-ECOSUR.JPG	*Tiaris olivaceus*	Semillero oliváceo	Piel redonda, vista lateral. Especie distribuida en México, de hábitos diurnos	Quintana Roo, Cozumel, Camino a la zona arqueológica de San Gervacio, Cozumel	15/10/2014	Humberto Bahena Basave

Dato personal

502	0039 ©Hbahena-ECOSUR.JPG	*Tiaris olivaceus*	Semillero oliváceo	Piel redonda, vista ventral. Especie distribuida en México, de hábitos diurnos	Quintana Roo, Cozumel, Camino a la zona arqueológica de San Gervacio, Cozumel	15/10/2014	Humberto Bahena Basave
503	0040 ©Hbahena-ECOSUR.JPG	*Tiaris olivaceus*	Semillero oliváceo	Piel redonda, vista lateral. Especie distribuida en México, de hábitos diurnos	Quintana Roo, Cozumel, Camino a la zona arqueológica de San Gervacio, Cozumel	15/10/2014	Humberto Bahena Basave
504	0321 ©Hbahena-ECOSUR.JPG	*Camptostoma imberbe*	Mosquero lampiño	Piel redonda, vista ventral. Especie distribuida en México, de hábitos diurnos	Quintana Roo, Cozumel, Camino a la zona arqueológica de San Gervacio, Cozumel	21/10/2014	Humberto Bahena Basave
505	0322 ©Hbahena-ECOSUR.JPG	*Camptostoma imberbe*	Mosquero lampiño	Piel redonda, vista lateral. Especie distribuida en México, de hábitos diurnos	Quintana Roo, Cozumel, Camino a la zona arqueológica de San Gervacio, Cozumel	21/10/2014	Humberto Bahena Basave
506	0426 ©Hbahena-ECOSUR.JPG	*Chlorostilbon forficatus*	Esmeralda de Cozumel	Piel redonda, vista ventral. Especie distribuida en México, de hábitos diurnos	Quintana Roo, Cozumel, Camino a la zona arqueológica de San Gervacio, Cozumel	21/10/2014	Humberto Bahena Basave
507	0427 ©Hbahena-ECOSUR.JPG	*Chlorostilbon forficatus*	Esmeralda de Cozumel	Piel redonda, vista lateral. Especie distribuida en México, de hábitos diurnos	Quintana Roo, Cozumel, Camino a la zona arqueológica de San Gervacio, Cozumel	21/10/2014	Humberto Bahena Basave
508	0195 ©Hbahena-ECOSUR.JPG	*Vireo bairdi*	Vireo de Cozumel	Piel redonda, vista ventral. Especie distribuida en México, de hábitos diurnos	Quintana Roo, Cozumel, Desviación a El Cedral, Cozumel	17/10/2014	Humberto Bahena Basave
509	0196 ©Hbahena-ECOSUR.JPG	*Vireo bairdi*	Vireo de Cozumel	Piel redonda, vista lateral. Especie distribuida en México, de hábitos diurnos	Quintana Roo, Cozumel, Desviación a El Cedral, Cozumel	17/10/2014	Humberto Bahena Basave
510	0215 ©Hbahena-ECOSUR.JPG	*Polioptila caerulea*	Perlita azulgris	Piel redonda, vista ventral. Especie distribuida en México, de hábitos diurnos	Quintana Roo, Cozumel, Desviación a El Cedral, Cozumel	17/10/2014	Humberto Bahena Basave
511	0216 ©Hbahena-ECOSUR.JPG	*Polioptila caerulea*	Perlita azulgris	Piel redonda, vista lateral. Especie distribuida en México, de hábitos diurnos	Quintana Roo, Cozumel, Desviación a El Cedral, Cozumel	17/10/2014	Humberto Bahena Basave
512	0179 ©Hbahena-ECOSUR.JPG	*Dendroica petechia*	Chipe amarillo	Piel redonda, vista ventral. Especie distribuida en México, de hábitos diurnos	Quintana Roo, Cozumel, Desviación a El Cedral, Cozumel	16/10/2014	Humberto Bahena Basave
513	0180 ©Hbahena-ECOSUR.JPG	*Dendroica petechia*	Chipe amarillo	Piel redonda, vista lateral. Especie distribuida en México, de hábitos diurnos	Quintana Roo, Cozumel, Desviación a El Cedral, Cozumel	16/10/2014	Humberto Bahena Basave
514	0279 ©Hbahena-ECOSUR.JPG	*Myiarchus tyrannulus*	Papamoscas tirano	Piel redonda, vista ventral. Especie distribuida en México, de hábitos diurnos	Quintana Roo, Cozumel, 2.6 km N de la Desviación a El Cedral, Cozumel	17/10/2014	Humberto Bahena Basave
515	0280 ©Hbahena-ECOSUR.JPG	*Myiarchus tyrannulus*	Papamoscas tirano	Piel redonda, vista lateral. Especie distribuida en México, de hábitos diurnos	Quintana Roo, Cozumel, 2.6 km N de la Desviación a El Cedral, Cozumel	17/10/2014	Humberto Bahena Basave

Dato personal

516	0440 ©Hbahena-ECOSUR.JPG	*Chordeiles acutipennis*	Chotacabras menor	Piel redonda, vista ventral. Especie distribuida en México, de hábitos diurnos	Quintana Roo, Cozumel, 2.6 km N de la Desviación a El Cedral, Cozumel	21/10/2014	Humberto Bahena Basave
517	0441 ©Hbahena-ECOSUR.JPG	*Chordeiles acutipennis*	Chotacabras menor	Piel redonda, vista lateral. Especie distribuida en México, de hábitos diurnos	Quintana Roo, Cozumel, 2.6 km N de la Desviación a El Cedral, Cozumel	21/10/2014	Humberto Bahena Basave
518	0109 ©Hbahena-ECOSUR.JPG	*Spindalis zena*	Tángara cabeza rayada	Piel redonda, vista ventral. Especie distribuida en México, de hábitos diurnos	Quintana Roo, Cozumel, 2.6 km N de la Desviación a El Cedral, Cozumel	16/10/2014	Humberto Bahena Basave
519	0110 ©Hbahena-ECOSUR.JPG	*Spindalis zena*	Tángara cabeza rayada	Piel redonda, vista lateral. Especie distribuida en México, de hábitos diurnos	Quintana Roo, Cozumel, 2.6 km N de la Desviación a El Cedral, Cozumel	16/10/2014	Humberto Bahena Basave
520	0065 ©Hbahena-ECOSUR.JPG	*Cardinalis cardinalis*	Cardenal rojo	Piel redonda, vista ventral. Especie distribuida en México, de hábitos diurnos	Quintana Roo, Cozumel, 2.6 km N de la Desviación a El Cedral, Cozumel	15/10/2014	Humberto Bahena Basave
521	0066 ©Hbahena-ECOSUR.JPG	*Cardinalis cardinalis*	Cardenal rojo	Piel redonda, vista lateral. Especie distribuida en México, de hábitos diurnos	Quintana Roo, Cozumel, 2.6 km N de la Desviación a El Cedral, Cozumel	15/10/2014	Humberto Bahena Basave
522	0319 ©Hbahena-ECOSUR.JPG	*Elaenia martinica*	Elaenia caribeña	Piel redonda, vista ventral. Especie distribuida en México, de hábitos diurnos	Quintana Roo, Cozumel, 2.6 km N de la Desviación a El Cedral, Cozumel	21/10/2014	Humberto Bahena Basave
523	0320 ©Hbahena-ECOSUR.JPG	*Elaenia martinica*	Elaenia caribeña	Piel redonda, vista lateral. Especie distribuida en México, de hábitos diurnos	Quintana Roo, Cozumel, 2.6 km N de la Desviación a El Cedral, Cozumel	21/10/2014	Humberto Bahena Basave
524	0283 ©Hbahena-ECOSUR.JPG	*Myiarchus yucatanensis*	Papamoscas yucateco	Piel redonda, vista ventral. Especie distribuida en México, de hábitos diurnos	Quintana Roo, Cozumel, 2.6 km N de la Desviación a El Cedral, Cozumel	17/10/2014	Humberto Bahena Basave
525	0284 ©Hbahena-ECOSUR.JPG	*Myiarchus yucatanensis*	Papamoscas yucateco	Piel redonda, vista lateral. Especie distribuida en México, de hábitos diurnos	Quintana Roo, Cozumel, 2.6 km N de la Desviación a El Cedral, Cozumel	17/10/2014	Humberto Bahena Basave
526	0067 ©Hbahena-ECOSUR.JPG	*Cardinalis cardinalis*	Cardenal rojo	Piel redonda, vista ventral. Especie distribuida en México, de hábitos diurnos	Quintana Roo, Cozumel, 2.6 km N de la Desviación a El Cedral, Cozumel	15/10/2014	Humberto Bahena Basave
527	0068 ©Hbahena-ECOSUR.JPG	*Cardinalis cardinalis*	Cardenal rojo	Piel redonda, vista lateral. Especie distribuida en México, de hábitos diurnos	Quintana Roo, Cozumel, 2.6 km N de la Desviación a El Cedral, Cozumel	15/10/2014	Humberto Bahena Basave
528	0231 ©Hbahena-ECOSUR.JPG	*Troglodytes aedon beani*	Chivirín saltapared	Piel redonda, vista ventral. Especie distribuida en México, de hábitos diurnos	Quintana Roo, Cozumel, 2.6 km N de la Desviación a El Cedral, Cozumel	17/10/2014	Humberto Bahena Basave
529	0068 ©Hbahena-ECOSUR.JPG	*Troglodytes aedon beani*	Chivirín saltapared	Piel redonda, vista lateral. Especie distribuida en México, de hábitos diurnos	Quintana Roo, Cozumel, 2.6 km N de la Desviación a El Cedral, Cozumel	17/10/2014	Humberto Bahena Basave

Dato personal

530	0603 ©Hbahena-ECOSUR.JPG	*Aythya affinis*	Pato boludo menor	Piel redonda, vista lateral. Especie distribuida en México, de hábitos diurnos	Quintana Roo, Isla Mujeres, Isla Contoy	24/10/2014	Humberto Bahena Basave
531	0199 ©Hbahena-ECOSUR.JPG	*Vireo magister*	Vireo yucateco	Piel redonda, vista ventral. Especie distribuida en México, de hábitos diurnos	Quintana Roo, Cozumel, 1.5 km E del Hoyel Presidente, Cozumel	17/10/2014	Humberto Bahena Basave
532	0200 ©Hbahena-ECOSUR.JPG	*Vireo magister*	Vireo yucateco	Piel redonda, vista lateral. Especie distribuida en México, de hábitos diurnos	Quintana Roo, Cozumel, 1.5 km E del Hoyel Presidente, Cozumel	17/10/2014	Humberto Bahena Basave
533	0430 ©Hbahena-ECOSUR.JPG	*Chaetura pelagica*	Vencejo de chimenea	Piel redonda, vista ventral. Especie distribuida en México, de hábitos diurnos	Quintana Roo, Cozumel, 1.5 km E del Hoyel Presidente, Cozumel	21/10/2014	Humberto Bahena Basave
534	0431 ©Hbahena-ECOSUR.JPG	*Chaetura pelagica*	Vencejo de chimenea	Piel redonda, vista lateral. Especie distribuida en México, de hábitos diurnos	Quintana Roo, Cozumel, 1.5 km E del Hoyel Presidente, Cozumel	21/10/2014	Humberto Bahena Basave
535	0189 ©Hbahena-ECOSUR.JPG	*Cychlarhis gujanensis*	Vireón ceja rufa	Piel redonda, vista ventral. Especie distribuida en México, de hábitos diurnos	Quintana Roo, Cozumel, 3 km N de El Mezcalito, Cozumel	17/10/2014	Humberto Bahena Basave
536	0190 ©Hbahena-ECOSUR.JPG	*Cychlarhis gujanensis*	Vireón ceja rufa	Piel redonda, vista lateral. Especie distribuida en México, de hábitos diurnos	Quintana Roo, Cozumel, 3 km N de El Mezcalito, Cozumel	17/10/2014	Humberto Bahena Basave
537	0075 ©Hbahena-ECOSUR.JPG	*Piranga olivacea*	Tángara escarlata	Piel redonda, vista ventral. Especie distribuida en México, de hábitos diurnos	Quintana Roo, Isla Mujeres, Isla Contoy	16/10/2014	Humberto Bahena Basave
538	0076 ©Hbahena-ECOSUR.JPG	*Piranga olivacea*	Tángara escarlata	Piel redonda, vista lateral. Especie distribuida en México, de hábitos diurnos	Quintana Roo, Isla Mujeres, Isla Contoy	16/10/2014	Humberto Bahena Basave
539	0501 ©Hbahena-ECOSUR.JPG	*Sterna antillarum*	Golondrina marina mínima	Piel redonda, vista ventral. Especie distribuida en México, de hábitos diurnos	Qintana Roo, Benito Juárez, Laguna Nichupté Cancún	22/10/2014	Humberto Bahena Basave
540	0502 ©Hbahena-ECOSUR.JPG	*Sterna antillarum*	Golondrina marina mínima	Piel redonda, vista lateral. Especie distribuida en México, de hábitos diurnos	Qintana Roo, Benito Juárez, Laguna Nichupté Cancún	22/10/2014	Humberto Bahena Basave
541	0169 ©Hbahena-ECOSUR.JPG	*Dendroica magnolia*	Chipe de Magnolia	Piel redonda, vista ventral. Especie distribuida en México, de hábitos diurnos	Quintana Roo, Cozumel, 3 km N de El Mezcalito, Cozumel	16/10/2014	Humberto Bahena Basave
542	0170 ©Hbahena-ECOSUR.JPG	*Dendroica magnolia*	Chipe de Magnolia	Piel redonda, vista lateral. Especie distribuida en México, de hábitos diurnos	Quintana Roo, Cozumel, 3 km N de El Mezcalito, Cozumel	16/10/2014	Humberto Bahena Basave
543	0574 ©Hbahena-ECOSUR.JPG	*Falco peregrinus*	Halcón peregrino	Piel redonda, vista ventral. Especie distribuida en México, de hábitos diurnos	Quintana Roo, Othón P. Blanco, Colegio de Bachilleres, Chetumal	23/10/2014	Humberto Bahena Basave

Dato personal

544	0575 ©Hbahena-ECOSUR.JPG	*Falco peregrinus*	Halcón peregrino	Piel redonda, vista lateral. Especie distribuida en México, de hábitos diurnos	Quintana Roo, Othón P. Blanco, Colegio de Bachilleres, Chetumal	23/10/2014	Humberto Bahena Basave
545	0141 ©Hbahena-ECOSUR.JPG	*Seiurus aurocapilla*	Chipe suelero	Piel redonda, vista ventral. Especie distribuida en México, de hábitos diurnos	Quintana Roo, Cozumel, 3 km S de Playa Palancar, Cozumel	16/10/2014	Humberto Bahena Basave
546	0142 ©Hbahena-ECOSUR.JPG	*Seiurus aurocapilla*	Chipe suelero	Piel redonda, vista lateral. Especie distribuida en México, de hábitos diurnos	Quintana Roo, Cozumel, 3 km S de Playa Palancar, Cozumel	16/10/2014	Humberto Bahena Basave
547	0183 ©Hbahena-ECOSUR.JPG	*Parula americana*	Parula norteña	Piel redonda, vista ventral. Especie distribuida en México, de hábitos diurnos	Quintana Roo, Cozumel, 3 km S de Playa Palancar, Cozumel	17/10/2014	Humberto Bahena Basave
548	0184 ©Hbahena-ECOSUR.JPG	*Parula americana*	Parula norteña	Piel redonda, vista lateral. Especie distribuida en México, de hábitos diurnos	Quintana Roo, Cozumel, 3 km S de Playa Palancar, Cozumel	17/10/2014	Humberto Bahena Basave
549	0191 ©Hbahena-ECOSUR.JPG	*Hylophilus ochraceiceps*	Verdillo acre	Piel redonda, vista ventral. Especie distribuida en México, de hábitos diurnos	Campeche, Calakmul, km 2 camino al Papagayo, Reserva de la Biósfera de Calakmul	17/10/2014	Humberto Bahena Basave
550	0192 ©Hbahena-ECOSUR.JPG	*Hylophilus ochraceiceps*	Verdillo acre	Piel redonda, vista lateral. Especie distribuida en México, de hábitos diurnos	Campeche, Calakmul, km 2 camino al Papagayo, Reserva de la Biósfera de Calakmul	17/10/2014	Humberto Bahena Basave
551	0049 ©Hbahena-ECOSUR.JPG	*Cyanocompsa parellina*	Colorín azulnegro	Piel redonda, vista ventral. Especie distribuida en México, de hábitos diurnos	Quintana Roo, Felipe Carrillo Puerto, Estación Santa Teresa, Sian Ka´an	15/10/2014	Humberto Bahena Basave
552	0050 ©Hbahena-ECOSUR.JPG	*Cyanocompsa parellina*	Colorín azulnegro	Piel redonda, vista lateral. Especie distribuida en México, de hábitos diurnos	Quintana Roo, Felipe Carrillo Puerto, Estación Santa Teresa, Sian Ka´an	15/10/2014	Humberto Bahena Basave
553	0079 ©Hbahena-ECOSUR.JPG	*Piranga roseogularis*	Tángara yucateca	Piel redonda, vista ventral. Especie distribuida en México, de hábitos diurnos	Quintana Roo, Felipe Carrillo Puerto, Estación Santa Teresa, Sian Ka´an	16/10/2014	Humberto Bahena Basave
554	0080 ©Hbahena-ECOSUR.JPG	*Piranga roseogularis*	Tángara yucateca	Piel redonda, vista lateral. Especie distribuida en México, de hábitos diurnos	Quintana Roo, Felipe Carrillo Puerto, Estación Santa Teresa, Sian Ka´an	16/10/2014	Humberto Bahena Basave
555	0047 ©Hbahena-ECOSUR.JPG	*Cyanocompsa parellina*	Colorín azulnegro	Piel redonda, vista ventral. Especie distribuida en México, de hábitos diurnos	Quintana Roo, Felipe Carrillo Puerto, Estación Santa Teresa, Sian Ka´an	15/10/2014	Humberto Bahena Basave
556	0048 ©Hbahena-ECOSUR.JPG	*Cyanocompsa parellina*	Colorín azulnegro	Piel redonda, vista lateral. Especie distribuida en México, de hábitos diurnos	Quintana Roo, Felipe Carrillo Puerto, Estación Santa Teresa, Sian Ka´an	15/10/2014	Humberto Bahena Basave
557	0291 ©Hbahena-ECOSUR.JPG	*Empidonax minimus*	Mosquero mínimo	Piel redonda, vista ventral. Especie distribuida en México, de hábitos diurnos	Quintana Roo, Felipe Carrillo Puerto, Estación Santa Teresa, Sian Ka´an	17/10/2014	Humberto Bahena Basave

Dato personal

558	0292 ©Hbahena-ECOSUR.JPG	*Empidonax minimus*	Mosquero mínimo	Piel redonda, vista lateral. Especie distribuida en México, de hábitos diurnos	Quintana Roo, Felipe Carrillo Puerto, Estación Santa Teresa, Sian Ka´an	17/10/2014	Humberto Bahena Basave
559	0203 ©Hbahena-ECOSUR.JPG	*Melanoptila glabrirostris*	Maullador negro	Piel redonda, vista ventral. Especie distribuida en México, de hábitos diurnos	Quintana Roo, Felipe Carrillo Puerto, Estación Santa Teresa, Sian Ka´an	17/10/2014	Humberto Bahena Basave
560	0204 ©Hbahena-ECOSUR.JPG	*Melanoptila glabrirostris*	Maullador negro	Piel redonda, vista lateral. Especie distribuida en México, de hábitos diurnos	Quintana Roo, Felipe Carrillo Puerto, Estación Santa Teresa, Sian Ka´an	17/10/2014	Humberto Bahena Basave
561	0499 ©Hbahena-ECOSUR.JPG	*Chlidonias niger*	Charrán negro	Piel redonda, vista ventral. Especie distribuida en México, de hábitos diurnos	Campeche, Calakmul,1 km E de X-Pujil	22/10/2014	Humberto Bahena Basave
562	0500 ©Hbahena-ECOSUR.JPG	*Chlidonias niger*	Charrán negro	Piel redonda, vista lateral. Especie distribuida en México, de hábitos diurnos	Campeche, Calakmul,1 km E de X-Pujil	22/10/2014	Humberto Bahena Basave
563	0021 ©Hbahena-ECOSUR.JPG	*Quiscalus mexicanus*	Zanate mayor	Piel redonda, vista ventral. Especie distribuida en México, de hábitos diurnos	Quintana Roo, Othón P. Blanco, Boulevar Bahía, Chetumal	15/10/2014	Humberto Bahena Basave
564	0022 ©Hbahena-ECOSUR.JPG	*Quiscalus mexicanus*	Zanate mayor	Piel redonda, vista lateral. Especie distribuida en México, de hábitos diurnos	Quintana Roo, Othón P. Blanco, Boulevar Bahía, Chetumal	15/10/2014	Humberto Bahena Basave
565	0481 ©Hbahena-ECOSUR.JPG	*Leptotila plumbeiceps*	Paloma cabeza morada	Piel redonda, vista ventral. Especie distribuida en México, de hábitos diurnos	Quintana Roo, Othón P. Blanco, Chetumal	22/10/2014	Humberto Bahena Basave
566	0482 ©Hbahena-ECOSUR.JPG	*Leptotila plumbeiceps*	Paloma cabeza morada	Piel redonda, vista lateral. Especie distribuida en México, de hábitos diurnos	Quintana Roo, Othón P. Blanco, Chetumal	22/10/2014	Humberto Bahena Basave
567	0607 ©Hbahena-ECOSUR.JPG	*Phoenicopterus ruber*	Flamenco americano	Piel redonda, vista ventral. Especie distribuida en México, de hábitos diurnos	Yucatán, Tizimín, El Cuyo, Reserva de la Biósfera de Ría Lagartos	24/10/2014	Humberto Bahena Basave
568	0608 ©Hbahena-ECOSUR.JPG	*Phoenicopterus ruber*	Flamenco americano	Piel redonda, vista dorsal. Especie distribuida en México, de hábitos diurnos	Yucatán, Tizimín, El Cuyo, Reserva de la Biósfera de Ría Lagartos	24/10/2014	Humberto Bahena Basave
569	0595 ©Hbahena-ECOSUR.JPG	*Geranospiza caerulescens*	Gavilán zancón	Piel redonda, vista ventral. Especie distribuida en México, de hábitos diurnos	ND	24/10/2014	Humberto Bahena Basave
570	0596 ©Hbahena-ECOSUR.JPG	*Geranospiza caerulescens*	Gavilán zancón	Piel redonda, vista dorsal. Especie distribuida en México, de hábitos diurnos	ND	24/10/2014	Humberto Bahena Basave
571	0329 ©Hbahena-ECOSUR.JPG	*Xiphorhynchus flavigaster*	Trepatroncos bigotudo	Piel redonda, vista ventral. Especie distribuida en México, de hábitos diurnos	Quintana Roo, Solidaridad, Punta Maroma	21/10/2014	Humberto Bahena Basave

Dato personal

572	0330 ©Hbahena-ECOSUR.JPG	*Xiphorhynchus flavigaster*	Trepatroncos bigotudo	Piel redonda, vista lateral. Especie distribuida en México, de hábitos diurnos	Quintana Roo, Solidaridad, Punta Maroma	21/10/2014	Humberto Bahena Basave
573	0225 ©Hbahena-ECOSUR.JPG	*Thryothorus maculipectus*	Saltapared pecho manchado	Piel redonda, vista ventral. Especie distribuida en México, de hábitos diurnos	Quintana Roo, Solidaridad, Punta Maroma	17/10/2014	Humberto Bahena Basave
574	0226 ©Hbahena-ECOSUR.JPG	*Thryothorus maculipectus*	Saltapared pecho manchado	Piel redonda, vista lateral. Especie distribuida en México, de hábitos diurnos	Quintana Roo, Solidaridad, Punta Maroma	17/10/2014	Humberto Bahena Basave
575	0217 ©Hbahena-ECOSUR.JPG	*Polioptila albiloris*	Perlita pispirria	Piel redonda, vista ventral. Especie distribuida en México, de hábitos diurnos	Quintana Roo, Solidaridad, Punta Maroma	17/10/2014	Humberto Bahena Basave
576	0218 ©Hbahena-ECOSUR.JPG	*Polioptila albiloris*	Perlita pispirria	Piel redonda, vista lateral. Especie distribuida en México, de hábitos diurnos	Quintana Roo, Solidaridad, Punta Maroma	17/10/2014	Humberto Bahena Basave
577	0663 ©Hbahena-ECOSUR.JPG	*Puffinus gravis*	Pardela mayor	Piel redonda, vista ventral. Especie distribuida en México, de hábitos diurnos	Quintana Roo, Othón P. Blanco, Mahahual	24/10/2014	Humberto Bahena Basave
578	0664 ©Hbahena-ECOSUR.JPG	*Puffinus gravis*	Pardela mayor	Piel redonda, vista dorsal. Especie distribuida en México, de hábitos diurnos	Quintana Roo, Othón P. Blanco, Mahahual	24/10/2014	Humberto Bahena Basave
579	0209 ©Hbahena-ECOSUR.JPG	*Turdus grayi*	Mirlo pardo	Piel redonda, vista ventral. Especie distribuida en México, de hábitos diurnos	Campeche, Calkini, Petén El Remate, Reserva de la Biósfera Los Petenes de Campeche	17/10/2014	Humberto Bahena Basave
580	0210 ©Hbahena-ECOSUR.JPG	*Turdus grayi*	Mirlo pardo	Piel redonda, vista lateral. Especie distribuida en México, de hábitos diurnos	Campeche, Calkini, Petén El Remate, Reserva de la Biósfera Los Petenes de Campeche	17/10/2014	Humberto Bahena Basave
581	0377 ©Hbahena-ECOSUR.JPG	*Chloroceryle aenea*	Martín pescador enano	Piel redonda, vista ventral. Especie distribuida en México, de hábitos diurnos	Campeche, Calkini, Petén El Remate, Reserva de la Biósfera Los Petenes de Campeche	21/10/2014	Humberto Bahena Basave
582	0378 ©Hbahena-ECOSUR.JPG	*Chloroceryle aenea*	Martín pescador enano	Piel redonda, vista lateral. Especie distribuida en México, de hábitos diurnos	Campeche, Calkini, Petén El Remate, Reserva de la Biósfera Los Petenes de Campeche	21/10/2014	Humberto Bahena Basave
583	0379 ©Hbahena-ECOSUR.JPG	*Chloroceryle aenea*	Martín pescador enano	Piel redonda, vista ventral. Especie distribuida en México, de hábitos diurnos	Campeche, Calkini, Petén El Remate, Reserva de la Biósfera Los Petenes de Campeche	21/10/2014	Humberto Bahena Basave
584	0380 ©Hbahena-ECOSUR.JPG	*Chloroceryle aenea*	Martín pescador enano	Piel redonda, vista lateral. Especie distribuida en México, de hábitos diurnos	Campeche, Calkini, Petén El Remate, Reserva de la Biósfera Los Petenes de Campeche	21/10/2014	Humberto Bahena Basave
585	0381 ©Hbahena-ECOSUR.JPG	*Chloroceryle americana*	Martín pescador verde	Piel redonda, vista ventral. Especie distribuida en México, de hábitos diurnos	Quintana Roo, Bacalar, 5 km S de Tollocan	21/10/2014	Humberto Bahena Basave

Dato personal

586	0382 ©Hbahena-ECOSUR.JPG	*Chloroceryle americana*	Martín pescador verde	Piel redonda, vista lateral. Especie distribuida en México, de hábitos diurnos	Quintana Roo, Bacalar, 5 km S de Tollocan	21/10/2014	Humberto Bahena Basave
587	0665 ©Hbahena-ECOSUR.JPG	*Podilymbus podiceps*	Zambullidor pico grueso	Piel redonda, vista ventral. Especie distribuida en México, de hábitos diurnos	Campeche, Calkini, Petén Los Gemelos, Reserva de la Biósfera Los Petenes de Campeche	24/10/2014	Humberto Bahena Basave
588	0666 ©Hbahena-ECOSUR.JPG	*Podilymbus podiceps*	Zambullidor pico grueso	Piel redonda, vista dorsal. Especie distribuida en México, de hábitos diurnos	Campeche, Calkini, Petén Los Gemelos, Reserva de la Biósfera Los Petenes de Campeche	24/10/2014	Humberto Bahena Basave
589	0463 ©Hbahena-ECOSUR.JPG	*Amazona autumnalis*	Loro cachete amarillo	Piel redonda, vista ventral. Especie distribuida en México, de hábitos diurnos	Quintana Roo, Othón P. Blanco, Chetumal	22/10/2014	Humberto Bahena Basave
590	0464 ©Hbahena-ECOSUR.JPG	*Amazona autumnalis*	Loro cachete amarillo	Piel redonda, vista lateral. Especie distribuida en México, de hábitos diurnos	Quintana Roo, Othón P. Blanco, Chetumal	22/10/2014	Humberto Bahena Basave
591	0085 ©Hbahena-ECOSUR.JPG	*Habia fuscicauda*	Tángara hormiguera garganta roja	Piel redonda, vista ventral. Especie distribuida en México, de hábitos diurnos	Campeche, Hopelchen, 23 km SO de Xcan-ha, Rancho Xinkycha	16/10/2014	Humberto Bahena Basave
592	0086 ©Hbahena-ECOSUR.JPG	*Habia fuscicauda*	Tángara hormiguera garganta roja	Piel redonda, vista lateral. Especie distribuida en México, de hábitos diurnos	Campeche, Hopelchen, 23 km SO de Xcan-ha, Rancho Xinkycha	16/10/2014	Humberto Bahena Basave
593	0323 ©Hbahena-ECOSUR.JPG	*Formicarius analis*	Hormiguero cholino cara negra	Piel redonda, vista ventral. Especie distribuida en México, de hábitos diurnos	Campeche, Hopelchen, 23 km SO de Xcan-ha, Rancho Xinkycha	21/10/2014	Humberto Bahena Basave
594	0324 ©Hbahena-ECOSUR.JPG	*Formicarius analis*	Hormiguero cholino cara negra	Piel redonda, vista lateral. Especie distribuida en México, de hábitos diurnos	Campeche, Hopelchen, 23 km SO de Xcan-ha, Rancho Xinkycha	21/10/2014	Humberto Bahena Basave
595	0265 ©Hbahena-ECOSUR.JPG	*Tityra semifasciata*	Titira enmascarada	Piel redonda, vista ventral. Especie distribuida en México, de hábitos diurnos	Campeche, Hopelchen, 23 km SO de Xcan-ha, Rancho Xinkycha	17/10/2014	Humberto Bahena Basave
596	0266 ©Hbahena-ECOSUR.JPG	*Tityra semifasciata*	Titira enmascarada	Piel redonda, vista lateral. Especie distribuida en México, de hábitos diurnos	Campeche, Hopelchen, 23 km SO de Xcan-ha, Rancho Xinkycha	17/10/2014	Humberto Bahena Basave
597	0485 ©Hbahena-ECOSUR.JPG	*Claravis pretiosa*	Tórtola azul	Piel redonda, vista ventral. Especie distribuida en México, de hábitos diurnos	Campeche, Hopelchen, 23 km SO de Xcan-ha, Rancho Xinkycha	22/10/2014	Humberto Bahena Basave
598	0486 ©Hbahena-ECOSUR.JPG	*Claravis pretiosa*	Tórtola azul	Piel redonda, vista lateral. Especie distribuida en México, de hábitos diurnos	Campeche, Hopelchen, 23 km SO de Xcan-ha, Rancho Xinkycha	22/10/2014	Humberto Bahena Basave
599	0073 ©Hbahena-ECOSUR.JPG	*Saltator atriceps*	Picurero cabeza negra	Piel redonda, vista ventral. Especie distribuida en México, de hábitos diurnos	Campeche, Hopelchen, 23 km SO de Xcan-ha, Rancho Xinkycha	15/10/2014	Humberto Bahena Basave

Dato personal

600	0074 ©Hbahena-ECOSUR.JPG	*Saltator atriceps*	Picurero cabeza negra	Piel redonda, vista lateral. Especie distribuida en México, de hábitos diurnos	Campeche, Hopelchen, 23 km SO de Xcan-ha, Rancho Xinkycha	15/10/2014	Humberto Bahena Basave
601	0057 ©Hbahena-ECOSUR.JPG	*Pheucticus ludovicianus*	Picogordo pecho rosa	Piel redonda, vista ventral. Especie distribuida en México, de hábitos diurnos	Quintana Roo, Othón P. Blanco, Agua Blanca, 10 km S de San Francisco Botes	15/10/2014	Humberto Bahena Basave
602	0058 ©Hbahena-ECOSUR.JPG	*Pheucticus ludovicianus*	Picogordo pecho rosa	Piel redonda, vista lateral. Especie distribuida en México, de hábitos diurnos	Quintana Roo, Othón P. Blanco, Agua Blanca, 10 km S de San Francisco Botes	15/10/2014	Humberto Bahena Basave
603	0674 ©Hbahena-ECOSUR.JPG	*Catharus ustulatus*	Zorzal de Swainson	Piel redonda, vista ventral. Especie distribuida en México, de hábitos diurnos	Quintana Roo, Othón P. Blanco, Rancho Buenavista, 8 km N de La Unión	18/03/2015	Humberto Bahena Basave
604	0675 ©Hbahena-ECOSUR.JPG	*Catharus ustulatus*	Zorzal de Swainson	Piel redonda, vista lateral. Especie distribuida en México, de hábitos diurnos	Quintana Roo, Othón P. Blanco, Rancho Buenavista, 8 km N de La Unión	18/03/2015	Humberto Bahena Basave
605	0676 ©Hbahena-ECOSUR.JPG	*Catharus fuscescens*	Zorzal rojizo	Piel redonda, vista ventral. Especie distribuida en México, de hábitos diurnos	Quintana Roo, Othón P. Blanco, Rancho Buenavista, 8 km N de La Unión	18/03/2015	Humberto Bahena Basave
606	0677 ©Hbahena-ECOSUR.JPG	*Catharus fuscescens*	Zorzal rojizo	Piel redonda, vista lateral. Especie distribuida en México, de hábitos diurnos	Quintana Roo, Othón P. Blanco, Rancho Buenavista, 8 km N de La Unión	18/03/2015	Humberto Bahena Basave
607	0560 ©Hbahena-ECOSUR.JPG	*Meleagris ocellata*	Guajolote ocelado	Piel redonda, vista ventral. Especie distribuida en México, de hábitos diurnos	Campeche, Hopelchen, 60 km SO de Dzibalchen, localidad La Chabela	23/10/2014	Humberto Bahena Basave
608	0561 ©Hbahena-ECOSUR.JPG	*Meleagris ocellata*	Guajolote ocelado	Piel redonda, vista dorsal. Especie distribuida en México, de hábitos diurnos	Campeche, Hopelchen, 60 km SO de Dzibalchen, localidad La Chabela	23/10/2014	Humberto Bahena Basave
609	0469 ©Hbahena-ECOSUR.JPG	*Amazona albifrons*	Loro frente blanca	Piel redonda, vista ventral. Especie distribuida en México, de hábitos diurnos	Campeche, Hopelchen, 60 km SO de Dzibalchen, localidad La Chabela	22/10/2014	Humberto Bahena Basave
610	0470 ©Hbahena-ECOSUR.JPG	*Amazona albifrons*	Loro frente blanca	Piel redonda, vista lateral. Especie distribuida en México, de hábitos diurnos	Campeche, Hopelchen, 60 km SO de Dzibalchen, localidad La Chabela	22/10/2014	Humberto Bahena Basave
611	0576 ©Hbahena-ECOSUR.JPG	*Micrastur semitorquatus*	Halcón selvático de collar	Piel redonda, vista ventral. Especie distribuida en México, de hábitos diurnos	Campeche, Hopelchen, 60 km SO de Dzibalchen, localidad La Chabela	23/10/2014	Humberto Bahena Basave
612	0577 ©Hbahena-ECOSUR.JPG	*Micrastur semitorquatus*	Halcón selvático de collar	Piel redonda, vista lateral. Especie distribuida en México, de hábitos diurnos	Campeche, Hopelchen, 60 km SO de Dzibalchen, localidad La Chabela	23/10/2014	Humberto Bahena Basave
613	0287 ©Hbahena-ECOSUR.JPG	*Empidonax flaviventris*	Mosquero vientre amarillo	Piel redonda, vista ventral. Especie distribuida en México, de hábitos diurnos	Campeche, Champotón, Xbonil, aguada los muñecos	17/10/2014	Humberto Bahena Basave

Dato personal

614	0288 ©Hbahena-ECOSUR.JPG	*Empidonax flaviventris*	Mosquero vientre amarillo	Piel redonda, vista lateral. Especie distribuida en México, de hábitos diurnos	Campeche, Champotón, Xbonil, aguada los muñecos	17/10/2014	Humberto Bahena Basave
615	0475 ©Hbahena-ECOSUR.JPG	*Geotrigon montana*	Paloma perdíz rojiza	Piel redonda, vista ventral. Especie distribuida en México, de hábitos diurnos	Campeche, Champotón, Xbonil, aguada los muñecos	22/10/2014	Humberto Bahena Basave
616	0476 ©Hbahena-ECOSUR.JPG	*Geotrigon montana*	Paloma perdíz rojiza	Piel redonda, vista lateral. Especie distribuida en México, de hábitos diurnos	Campeche, Champotón, Xbonil, aguada los muñecos	22/10/2014	Humberto Bahena Basave
617	0391 ©Hbahena-ECOSUR.JPG	*Eumomota superciliosa*	Momoto ceja azul	Piel redonda, vista ventral. Especie distribuida en México, de hábitos diurnos	Campeche, Champotón, Nayarit de Castellot	21/10/2014	Humberto Bahena Basave
618	0392 ©Hbahena-ECOSUR.JPG	*Eumomota superciliosa*	Momoto ceja azul	Piel redonda, vista lateral. Especie distribuida en México, de hábitos diurnos	Campeche, Champotón, Nayarit de Castellot	21/10/2014	Humberto Bahena Basave
619	0393 ©Hbahena-ECOSUR.JPG	*Eumomota superciliosa*	Momoto ceja azul	Piel redonda, vista dorsal. Especie distribuida en México, de hábitos diurnos	Campeche, Champotón, Nayarit de Castellot	21/10/2014	Humberto Bahena Basave
620	0394 ©Hbahena-ECOSUR.JPG	*Eumomota superciliosa*	Momoto ceja azul	Piel redonda, vista ventral. Especie distribuida en México, de hábitos diurnos	Campeche, Champotón, Nayarit de Castellot	21/10/2014	Humberto Bahena Basave
621	0395 ©Hbahena-ECOSUR.JPG	*Eumomota superciliosa*	Momoto ceja azul	Piel redonda, vista lateral. Especie distribuida en México, de hábitos diurnos	Campeche, Champotón, Nayarit de Castellot	21/10/2014	Humberto Bahena Basave
622	0396 ©Hbahena-ECOSUR.JPG	*Eumomota superciliosa*	Momoto ceja azul	Piel redonda, vista dorsal. Especie distribuida en México, de hábitos diurnos	Campeche, Champotón, Nayarit de Castellot	21/10/2014	Humberto Bahena Basave
623	0357 ©Hbahena-ECOSUR.JPG	*Picoides scalaris*	Carpintero mexicano	Piel redonda, vista ventral. Especie distribuida en México, de hábitos diurnos	Campeche, Champotón, Nayarit de Castellot	21/10/2014	Humberto Bahena Basave
624	0358 ©Hbahena-ECOSUR.JPG	*Picoides scalaris*	Carpintero mexicano	Piel redonda, vista lateral. Especie distribuida en México, de hábitos diurnos	Campeche, Champotón, Nayarit de Castellot	21/10/2014	Humberto Bahena Basave
625	0095 ©Hbahena-ECOSUR.JPG	*Euphonia affinis*	Eufonia garganta negra	Piel redonda, vista ventral. Especie distribuida en México, de hábitos diurnos	Campeche, Champotón, Xbonil, aguada los muñecos	16/10/2014	Humberto Bahena Basave
626	0096 ©Hbahena-ECOSUR.JPG	*Euphonia affinis*	Eufonia garganta negra	Piel redonda, vista lateral. Especie distribuida en México, de hábitos diurnos	Campeche, Champotón, Xbonil, aguada los muñecos	16/10/2014	Humberto Bahena Basave
627	0369 ©Hbahena-ECOSUR.JPG	*Ramphastos sulfuratus*	Tucán pico canoa	Piel redonda, vista ventral. Especie distribuida en México, de hábitos diurnos	Quintana Roo, Othón P. Blanco, 9.6 km N de Nuevo Tabasco	21/10/2014	Humberto Bahena Basave

Dato personal

628	0370 ©Hbahena-ECOSUR.JPG	*Ramphastos sulfuratus*	Tucán pico canoa	Piel redonda, vista dorsal. Especie distribuida en México, de hábitos diurnos	Quintana Roo, Othón P. Blanco, 9.6 km N de Nuevo Tabasco	21/10/2014	Humberto Bahena Basave
629	0566 ©Hbahena-ECOSUR.JPG	*Penelope purpurascens*	Pava cojolita	Piel redonda, vista ventral. Especie distribuida en México, de hábitos diurnos	Quintana Roo, Othón P. Blanco, 9.6 km N de Nuevo Tabasco	23/10/2014	Humberto Bahena Basave
630	0567 ©Hbahena-ECOSUR.JPG	*Penelope purpurascens*	Pava cojolita	Piel redonda, vista dorsal. Especie distribuida en México, de hábitos diurnos	Quintana Roo, Othón P. Blanco, 9.6 km N de Nuevo Tabasco	23/10/2014	Humberto Bahena Basave
631	0085 ©Hbahena-ECOSUR.JPG	*Habia fuscicauda*	Tángara homiguera garganta roja	Piel redonda, vista ventral. Especie distribuida en México, de hábitos diurnos	Quintana Roo, Othón P. Blanco, 9.6 km N de Nuevo Tabasco	16/10/2014	Humberto Bahena Basave
632	0086 ©Hbahena-ECOSUR.JPG	*Habia fuscicauda*	Tángara homiguera garganta roja	Piel redonda, vista lateral. Especie distribuida en México, de hábitos diurnos	Quintana Roo, Othón P. Blanco, 9.6 km N de Nuevo Tabasco	16/10/2014	Humberto Bahena Basave
633	0672 ©Hbahena-ECOSUR.JPG	*Hylophilus decurtatus*	Verdillo gris	Piel redonda, vista ventral. Especie distribuida en México, de hábitos diurnos	Quintana Roo, Othón P. Blanco, 9.6 km N de Nuevo Tabasco	18/03/2015	Humberto Bahena Basave
634	0673 ©Hbahena-ECOSUR.JPG	*Hylophilus decurtatus*	Verdillo gris	Piel redonda, vista lateral. Especie distribuida en México, de hábitos diurnos	Quintana Roo, Othón P. Blanco, 9.6 km N de Nuevo Tabasco	18/03/2015	Humberto Bahena Basave
635	0349 ©Hbahena-ECOSUR.JPG	*Celeus castaneus*	Carpintero castaño	Piel redonda, vista ventral. Especie distribuida en México, de hábitos diurnos	Quintana Roo, Othón P. Blanco, 9.6 km N de Nuevo Tabasco	21/10/2014	Humberto Bahena Basave
636	0350 ©Hbahena-ECOSUR.JPG	*Celeus castaneus*	Carpintero castaño	Piel redonda, vista lateral. Especie distribuida en México, de hábitos diurnos	Quintana Roo, Othón P. Blanco, 9.6 km N de Nuevo Tabasco	21/10/2014	Humberto Bahena Basave
637	0015 ©Hbahena-ECOSUR.JPG	*Icterus prosthemelas*	Bolsero capucha negra	Piel redonda, vista ventral. Especie distribuida en México, de hábitos diurnos	Campeche, Calakmul, Zona Arqueológica de Nadzcán	15/10/2014	Humberto Bahena Basave
638	0016 ©Hbahena-ECOSUR.JPG	*Icterus prosthemelas*	Bolsero capucha negra	Piel redonda, vista lateral. Especie distribuida en México, de hábitos diurnos	Campeche, Calakmul, Zona Arqueológica de Nadzcán	15/10/2014	Humberto Bahena Basave
639	0564 ©Hbahena-ECOSUR.JPG	*Crax rubra*	Hocofaisán	Piel redonda, vista ventral. Especie distribuida en México, de hábitos diurnos	Campeche, Calakmul, Zona Arqueológica de Calakmul	23/10/2014	Humberto Bahena Basave
640	0565 ©Hbahena-ECOSUR.JPG	*Crax rubra*	Hocofaisán	Piel redonda, vista dorsal. Especie distribuida en México, de hábitos diurnos	Campeche, Calakmul, Zona Arqueológica de Calakmul	23/10/2014	Humberto Bahena Basave
641	0454 ©Hbahena-ECOSUR.JPG	*Tyto alba*	Lechuza de campanario	Piel redonda, vista frontal. Especie distribuida en México, de hábitos nocturnos	ND	22/10/2014	Humberto Bahena Basave



642	0455 ©Hbahena-ECOSUR.JPG	*Tyto alba*	Lechuza de campanario	Piel redonda, vista ventral. Especie distribuida en México, de hábitos nocturnos	ND	22/10/2014	Humberto Bahena Basave
643	0456 ©Hbahena-ECOSUR.JPG	*Tyto alba*	Lechuza de campanario	Piel redonda, vista lateral. Especie distribuida en México, de hábitos nocturnos	ND	22/10/2014	Humberto Bahena Basave
644	0261 ©Hbahena-ECOSUR.JPG	*Zimmerius vilissimus*	Mosquero ceja gris	Piel redonda, vista ventral. Especie distribuida en México, de hábitos diurnos	Campeche, Calakmul, El Ramonal	17/10/2014	Humberto Bahena Basave
645	0262 ©Hbahena-ECOSUR.JPG	*Zimmerius vilissimus*	Mosquero ceja gris	Piel redonda, vista lateral. Especie distribuida en México, de hábitos diurnos	Campeche, Calakmul, El Ramonal	17/10/2014	Humberto Bahena Basave
646	0538 ©Hbahena-ECOSUR.JPG	*Calidris pusilla*	Playero semipalmeado	Piel redonda, vista ventral. Especie distribuida en México, de hábitos diurnos	Quintana Roo, Felipe Carrillo Puerto, La Glorieta, Reserva de la Biósfera de Sian Ka´an	23/10/2014	Humberto Bahena Basave
647	0539 ©Hbahena-ECOSUR.JPG	*Calidris pusilla*	Playero semipalmeado	Piel redonda, vista lateral. Especie distribuida en México, de hábitos diurnos	Quintana Roo, Felipe Carrillo Puerto, La Glorieta, Reserva de la Biósfera de Sian Ka´an	23/10/2014	Humberto Bahena Basave
648	0536 ©Hbahena-ECOSUR.JPG	*Calidris pusilla*	Playero semipalmeado	Piel redonda, vista ventral. Especie distribuida en México, de hábitos diurnos	Yucatán, Ría Lagartos, Sur de Las Coloradas, Reserva de la Biósfera Ría Lagartos	23/10/2014	Humberto Bahena Basave
649	0537 ©Hbahena-ECOSUR.JPG	*Calidris pusilla*	Playero semipalmeado	Piel redonda, vista lateral. Especie distribuida en México, de hábitos diurnos	Yucatán, Ría Lagartos, Sur de Las Coloradas, Reserva de la Biósfera Ría Lagartos	23/10/2014	Humberto Bahena Basave
650	0532 ©Hbahena-ECOSUR.JPG	*Calidris mauri*	Playero occidental	Piel redonda, vista ventral. Especie distribuida en México, de hábitos diurnos	Yucatán, Ría Lagartos, Sur de Las Coloradas, Reserva de la Biósfera Ría Lagartos	23/10/2014	Humberto Bahena Basave
651	0533 ©Hbahena-ECOSUR.JPG	*Calidris mauri*	Playero occidental	Piel redonda, vista lateral. Especie distribuida en México, de hábitos diurnos	Yucatán, Ría Lagartos, Sur de Las Coloradas, Reserva de la Biósfera Ría Lagartos	23/10/2014	Humberto Bahena Basave
652	0497 ©Hbahena-ECOSUR.JPG	*Columba flavirostris*	Paloma morada	Piel redonda, vista ventral. Especie distribuida en México, de hábitos diurnos	Yucatán, Tzucacab, Rancho Hobonil, 17 km SE de Tzcacab	22/10/2014	Humberto Bahena Basave
653	0498 ©Hbahena-ECOSUR.JPG	*Columba flavirostris*	Paloma morada	Piel redonda, vista lateral. Especie distribuida en México, de hábitos diurnos	Yucatán, Tzucacab, Rancho Hobonil, 17 km SE de Tzcacab	22/10/2014	Humberto Bahena Basave
654	0003 ©Hbahena-ECOSUR.JPG	*Amblycercus holosericeus*	Cacique pico claro	Piel redonda, vista ventral. Especie distribuida en México, de hábitos diurnos	Quintana Roo, Othón P. Blanco, Chetumal, ECOSUR	15/10/2014	Humberto Bahena Basave
655	0004 ©Hbahena-ECOSUR.JPG	*Amblycercus holosericeus*	Cacique pico claro	Piel redonda, vista lateral. Especie distribuida en México, de hábitos diurnos	Quintana Roo, Othón P. Blanco, Chetumal, ECOSUR	15/10/2014	Humberto Bahena Basave

Dato personal

656	0495 ©Hbahena-ECOSUR.JPG	*Patagioenas leucocephala*	Paloma corona blenca	Piel redonda, vista ventral. Especie distribuida en México, de hábitos diurnos	Quintana Roo, Othón P. Blanco, Banco Chinchorro, Cayo Centro	22/10/2014	Humberto Bahena Basave
657	0496 ©Hbahena-ECOSUR.JPG	*Patagioenas leucocephala*	Paloma corona blenca	Piel redonda, vista lateral. Especie distribuida en México, de hábitos diurnos	Quintana Roo, Othón P. Blanco, Banco Chinchorro, Cayo Centro	22/10/2014	Humberto Bahena Basave
658	0604 ©Hbahena-ECOSUR.JPG	*Anas discor*	Cerceta ala azul	Piel redonda, vista ventral. Especie distribuida en México, de hábitos diurnos	Yucatán, Hunucma, UMA El Palmar, 8 km S de Sisal	24/10/2014	Humberto Bahena Basave
659	0605 ©Hbahena-ECOSUR.JPG	*Anas discor*	Cerceta ala azul	Piel redonda, vista lateral. Especie distribuida en México, de hábitos diurnos	Yucatán, Hunucma, UMA El Palmar, 8 km S de Sisal	24/10/2014	Humberto Bahena Basave
660	0606 ©Hbahena-ECOSUR.JPG	*Anas discor*	Cerceta ala azul	Piel redonda, vista dorsal. Especie distribuida en México, de hábitos diurnos	Yucatán, Hunucma, UMA El Palmar, 8 km S de Sisal	24/10/2014	Humberto Bahena Basave
661	0590 ©Hbahena-ECOSUR.JPG	*Elanus leucurus*	Milano cola blanca	Piel redonda, vista ventral. Especie distribuida en México, de hábitos diurnos	Quintana Roo, Othón P. Blanco, Calderitas	23/10/2014	Humberto Bahena Basave
662	0591 ©Hbahena-ECOSUR.JPG	*Elanus leucurus*	Milano cola blanca	Piel redonda, vista lateral. Especie distribuida en México, de hábitos diurnos	Quintana Roo, Othón P. Blanco, Calderitas	23/10/2014	Humberto Bahena Basave
663	0592 ©Hbahena-ECOSUR.JPG	*Elanus leucurus*	Milano cola blanca	Piel redonda, vista dorsal. Especie distribuida en México, de hábitos diurnos	Quintana Roo, Othón P. Blanco, Calderitas	23/10/2014	Humberto Bahena Basave
664	0570 ©Hbahena-ECOSUR.JPG	*Colinus nigrogularis*	Codorniz yucataca	Piel redonda, vista ventral. Especie distribuida en México, de hábitos diurnos	Campeche, Tenabo, Tenabo	23/10/2014	Humberto Bahena Basave
665	0571 ©Hbahena-ECOSUR.JPG	*Colinus nigrogularis*	Codorniz yucataca	Piel redonda, vista lateral. Especie distribuida en México, de hábitos diurnos	Campeche, Tenabo, Tenabo	23/10/2014	Humberto Bahena Basave
666	0578 ©Hbahena-ECOSUR.JPG	*Herpetotheres cachinnans*	Halcón huaco	Piel redonda, vista ventral. Especie distribuida en México, de hábitos diurnos	Campeche, Calakmul, Ramonal	23/10/2014	Humberto Bahena Basave
667	0579 ©Hbahena-ECOSUR.JPG	*Herpetotheres cachinnans*	Halcón huaco	Piel redonda, vista lateral. Especie distribuida en México, de hábitos diurnos	Campeche, Calakmul, Ramonal	23/10/2014	Humberto Bahena Basave
668	0518 ©Hbahena-ECOSUR.JPG	*Tringa semipalmata*	Playero pihuiui	Piel redonda, vista ventral. Especie distribuida en México, de hábitos diurnos	Quintana Roo, Felipe Carrillo Puerto, punta Herrerp, Sian Ka´an	23/10/2014	Humberto Bahena Basave
669	0519 ©Hbahena-ECOSUR.JPG	*Tringa semipalmata*	Playero pihuiui	Piel redonda, vista lateral. Especie distribuida en México, de hábitos diurnos	Quintana Roo, Felipe Carrillo Puerto, punta Herrerp, Sian Ka´an	23/10/2014	Humberto Bahena Basave

Dato personal

670	0508 ©Hbahena-ECOSUR.JPG	*Larus atricilla*	Gaviota reidora	Piel redonda, vista ventral. Especie distribuida en México, de hábitos diurnos	Quintana Roo, Othón P. Blanco, Xcalak	23/10/2014	Humberto Bahena Basave
671	0509 ©Hbahena-ECOSUR.JPG	*Larus atricilla*	Gaviota reidora	Piel redonda, vista lateral. Especie distribuida en México, de hábitos diurnos	Quintana Roo, Othón P. Blanco, Xcalak	23/10/2014	Humberto Bahena Basave
672	0442 ©Hbahena-ECOSUR.JPG	*Nyctiphrynus yucatanensis*	Tapacamino yucateco	Piel redonda, vista ventral. Especie distribuida en México, de hábitos nocturnos	Quintana Roo, Othón P. Blanco, 30 km NO de Huatusco	21/10/2014	Humberto Bahena Basave
673	0443 ©Hbahena-ECOSUR.JPG	*Nyctiphrynus yucatanensis*	Tapacamino yucateco	Piel redonda, vista lateral. Especie distribuida en México, de hábitos nocturnos	Quintana Roo, Othón P. Blanco, 30 km NO de Huatusco	21/10/2014	Humberto Bahena Basave
674	0221 ©Hbahena-ECOSUR.JPG	*Troglodytes musculus*	Chivirín saltapared	Piel redonda, vista ventral. Especie distribuida en México, de hábitos diurnos	Campeche, Hopelchén, 60 km SO de Dzibalchén, aguada La Chabela	17/10/2014	Humberto Bahena Basave
675	0222 ©Hbahena-ECOSUR.JPG	*Troglodytes musculus*	Chivirín saltapared	Piel redonda, vista lateral. Especie distribuida en México, de hábitos diurnos	Campeche, Hopelchén, 60 km SO de Dzibalchén, aguada La Chabela	17/10/2014	Humberto Bahena Basave
676	0111 ©Hbahena-ECOSUR.JPG	*Spindalis zena*	Tángara cabeza rayada	Piel redonda, vista ventral. Especie distribuida en México, de hábitos diurnos	Quintana Roo, Cozumel, 3 km S de Playa Palancar	16/10/2014	Humberto Bahena Basave
677	0112 ©Hbahena-ECOSUR.JPG	*Spindalis zena*	Tángara cabeza rayada	Piel redonda, vista lateral. Especie distribuida en México, de hábitos diurnos	Quintana Roo, Cozumel, 3 km S de Playa Palancar	16/10/2014	Humberto Bahena Basave
678	7015a©Hbahena-ECOSUR.JPG	*Sarcoramphus papa*	Zopilote rey	Craneo vista dorsal. Especie distribuida en México, de hábitos diurnos	Campeche, Calakmul, Ejido Nuevo Becal, a 10 km del pueblo	12/08/2015	Humberto Bahena Basave
679	7022a©Hbahena-ECOSUR.JPG	*Sarcoramphus papa*	Zopilote rey	Craneo vista lateral. Especie distribuida en México, de hábitos diurnos	Campeche, Calakmul, Ejido Nuevo Becal, a 10 km del pueblo	12/08/2015	Humberto Bahena Basave
680	7025©Hbahena-ECOSUR.JPG	*Sarcoramphus papa*	Zopilote rey	Esqueleto vista superior Especie distribuida en México, de hábitos diurnos	Campeche, Calakmul, Ejido Nuevo Becal, a 10 km del pueblo	12/08/2015	Humberto Bahena Basave
681	7006©Hbahena-ECOSUR.JPG	*Coccyzus minor*	Cuclillo manglero	Piel redonda, vista ventral. Especie distribuida en México, de hábitos diurnos	Quintana Roo, Isla Mujeres, Isla Contoy	12/08/2015	Humberto Bahena Basave
682	7006a©Hbahena-ECOSUR.JPG	*Coccyzus minor*	Cuclillo manglero	Piel redonda, vista lateral. Especie distribuida en México, de hábitos diurnos	Quintana Roo, Isla Mujeres, Isla Contoy	12/08/2015	Humberto Bahena Basave
683	7002©Hbahena-ECOSUR.JPG	*Dryocopus lineatus*	Carpintero lineado	Piel redonda, vista ventral. Especie distribuida en México, de hábitos diurnos	Quintana Roo, Tulum,0.4 km S de Puente Boca Paila	12/08/2015	Humberto Bahena Basave

Dato personal

684	7002a©Hbahena-ECOSUR.JPG	*Dryocopus lineatus*	Carpintero lineado	Piel redonda, vista lateral. Especie distribuida en México, de hábitos diurnos	Quintana Roo, Tulum,0.4 km S de Puente Boca Paila	12/08/2015	Humberto Bahena Basave
685	7009©Hbahena-ECOSUR.JPG	*Arremonops rufivirgatus*	Rascador oliváceo	Piel redonda, vista ventral. Especie distribuida en México, de hábitos diurnos	Quintana Roo, Felipe Carrillo Puerto,3 km S del crucero a X-Hazil, 15 km E por brecha (Camino Pemex)	12/08/2015	Humberto Bahena Basave
686	7009a©Hbahena-ECOSUR.JPG	*Arremonops rufivirgatus*	Rascador oliváceo	Piel redonda, vista lateral. Especie distribuida en México, de hábitos diurnos	Quintana Roo, Felipe Carrillo Puerto,3 km S del crucero a X-Hazil, 15 km E por brecha (Camino Pemex)	12/08/2015	Humberto Bahena Basave

Dato personal

	Lepidoptera						
	Nombre del archivo	**Nombre científico**	**Nombre común**	**Descripción de la imagen**	**Estado, municipio, localidad**	**Fecha de toma**	**Autor de la imagen**
1	0145 ©HBahena-ECOSUR.JPG	*Battus philenor acauda*	Mariposa	Ejemplar montado, vista dorsal. Especie distribuida en México de hábitos diurnos.	Quintana Roo, Benito Juárez, Jardín Botánico "Dr. Alfredo Barrera Marín", Puerto Morelos	19/01/15	Humberto Bahena Basave
2	0146 ©HBahena-ECOSUR.JPG	*Battus philenor acauda*	Mariposa	Ejemplar montado, vista ventral. Especie distribuida en México de hábitos diurnos.	Quintana Roo, Benito Juárez, Jardín Botánico "Dr. Alfredo Barrera Marín", Puerto Morelos	19/01/15	Humberto Bahena Basave
3	0147 ©HBahena-ECOSUR.JPG	*Battus philenor acauda*	Mariposa	Ejemplar montado, vista dorsal. Especie distribuida en México de hábitos diurnos.	Quintana Roo, Bacalar, Isla N. Buenavista	19/01/15	Humberto Bahena Basave
4	0148 ©HBahena-ECOSUR.JPG	*Battus philenor acauda*	Mariposa	Ejemplar montado, vista ventral. Especie distribuida en México de hábitos diurnos.	Quintana Roo, Bacalar, Isla N. Buenavista	19/01/15	Humberto Bahena Basave
5	0149 ©HBahena-ECOSUR.JPG	*Battus philenor acauda*	Mariposa	Ejemplar montado, vista dorsal. Especie distribuida en México de hábitos diurnos.	Quintana Roo, Bacalar, Isla N. Buenavista	19/01/15	Humberto Bahena Basave
6	0150 ©HBahena-ECOSUR.JPG	*Battus philenor acauda*	Mariposa	Ejemplar montado, vista ventral. Especie distribuida en México de hábitos diurnos.	Quintana Roo, Bacalar, Isla N. Buenavista	19/01/15	Humberto Bahena Basave
7	0151 ©HBahena-ECOSUR.JPG	*Battus philenor acauda*	Mariposa	Ejemplar montado, vista dorsal. Especie distribuida en México de hábitos diurnos.	Quintana Roo, Othón P. Blanco, Chetumal, alrededores de ECOSUR	19/01/15	Humberto Bahena Basave
8	0152 ©HBahena-ECOSUR.JPG	*Battus philenor acauda*	Mariposa	Ejemplar montado, vista ventral. Especie distribuida en México de hábitos diurnos.	Quintana Roo, Othón P. Blanco, Chetumal, alrededores de ECOSUR	19/01/15	Humberto Bahena Basave
9	0153 ©HBahena-ECOSUR.JPG	*Battus philenor acauda*	Mariposa	Ejemplar montado, vista dorsal. Especie distribuida en México de hábitos diurnos.	Quintana Roo, Tulum, Reserva de la Biosfera Sian ka'an; Rancho Cape Ha	19/01/15	Humberto Bahena Basave
10	0154 ©HBahena-ECOSUR.JPG	*Battus philenor acauda*	Mariposa	Ejemplar montado, vista ventral. Especie distribuida en México de hábitos diurnos.	Quintana Roo, Tulum, Reserva de la Biosfera Sian ka'an; Rancho Cape Ha	19/01/15	Humberto Bahena Basave
11	0155 ©HBahena-ECOSUR.JPG	*Battus philenor acauda*	Mariposa	Ejemplar montado, vista dorsal. Especie distribuida en México de hábitos diurnos.	Quintana Roo, Felipe Carrillo Puerto, Reserva de la Biosfera Sian ka'an; Rancho San Pedro	19/01/15	Humberto Bahena Basave
12	0156 ©HBahena-ECOSUR.JPG	*Battus philenor acauda*	Mariposa	Ejemplar montado, vista ventral. Especie distribuida en México de hábitos diurnos.	Quintana Roo, Felipe Carrillo Puerto, Reserva de la Biosfera Sian ka'an; Rancho San Pedro	19/01/15	Humberto Bahena Basave
13	0157 ©HBahena-ECOSUR.JPG	*Battus philenor acauda*	Mariposa	Ejemplar montado, vista dorsal. Especie distribuida en México de hábitos diurnos.	Quintana Roo, Felipe Carrillo Puerto, Rancho Palmas	19/01/15	Humberto Bahena Basave
14	0158 ©HBahena-ECOSUR.JPG	*Battus philenor acauda*	Mariposa	Ejemplar montado, vista ventral. Especie distribuida en México de hábitos diurnos.	Quintana Roo, Felipe Carrillo Puerto, Rancho Palmas	19/01/15	Humberto Bahena Basave
15	0159 ©HBahena-ECOSUR.JPG	*Battus philenor acauda*	Mariposa	Ejemplar montado, vista dorsal. Especie distribuida en México de hábitos diurnos.	Quintana Roo, Felipe Carrillo Puerto, Rancho Palmas	19/01/15	Humberto Bahena Basave
16	0160 ©HBahena-ECOSUR.JPG	*Battus philenor acauda*	Mariposa	Ejemplar montado, vista ventral. Especie distribuida en México de hábitos diurnos.	Quintana Roo, Felipe Carrillo Puerto, Rancho Palmas	19/01/15	Humberto Bahena Basave

Dato personal

17	0161 ©HBahena-ECOSUR.JPG	*Battus philenor acauda*	Mariposa	Ejemplar montado, vista dorsal. Especie distribuida en México de hábitos diurnos.	Quintana Roo, Othón P. Blanco, Universidad de Q. Roo	19/01/15	Humberto Bahena Basave
18	0162 ©HBahena-ECOSUR.JPG	*Battus philenor acauda*	Mariposa	Ejemplar montado, vista ventral. Especie distribuida en México de hábitos diurnos.	Quintana Roo, Othón P. Blanco, Universidad de Q. Roo	19/01/15	Humberto Bahena Basave
19	0163 ©HBahena-ECOSUR.JPG	*Battus philenor acauda*	Mariposa	Ejemplar montado, vista dorsal. Especie distribuida en México de hábitos diurnos.	Quintana Roo, Othón P. Blanco, Universidad de Q. Roo	19/01/15	Humberto Bahena Basave
20	0164 ©HBahena-ECOSUR.JPG	*Battus philenor acauda*	Mariposa	Ejemplar montado, vista ventral. Especie distribuida en México de hábitos diurnos.	Quintana Roo, Othón P. Blanco, Universidad de Q. Roo	19/01/15	Humberto Bahena Basave
21	0165 ©HBahena-ECOSUR.JPG	*Battus philenor acauda*	Mariposa	Ejemplar montado, vista dorsal. Especie distribuida en México de hábitos diurnos.	Quintana Roo, Tulum, Reserva de la Biosfera Sian ka'an; Punta Yuyum	19/01/15	Humberto Bahena Basave
22	0166 ©HBahena-ECOSUR.JPG	*Battus philenor acauda*	Mariposa	Ejemplar montado, vista ventral. Especie distribuida en México de hábitos diurnos.	Quintana Roo, Tulum, Reserva de la Biosfera Sian ka'an; Punta Yuyum	19/01/15	Humberto Bahena Basave
23	0167 ©HBahena-ECOSUR.JPG	*Battus philenor acauda*	Mariposa	Ejemplar montado, vista dorsal. Especie distribuida en México de hábitos diurnos.	Quintana Roo, Tulum, Reserva de la Biosfera Sian ka'an; Punta Yuyum	19/01/15	Humberto Bahena Basave
24	0168 ©HBahena-ECOSUR.JPG	*Battus philenor acauda*	Mariposa	Ejemplar montado, vista ventral. Especie distribuida en México de hábitos diurnos.	Quintana Roo, Tulum, Reserva de la Biosfera Sian ka'an; Punta Yuyum	19/01/15	Humberto Bahena Basave
25	0169 ©HBahena-ECOSUR.JPG	*Battus philenor acauda*	Mariposa	Ejemplar montado, vista dorsal. Especie distribuida en México de hábitos diurnos.	Quintana Roo, Felipe Carrillo Puerto, Reserva de la Biosfera Sian ka'an; Punta mosquitero	19/01/15	Humberto Bahena Basave
26	0170 ©HBahena-ECOSUR.JPG	*Battus philenor acauda*	Mariposa	Ejemplar montado, vista ventral. Especie distribuida en México de hábitos diurnos.	Quintana Roo, Felipe Carrillo Puerto, Reserva de la Biosfera Sian ka'an; Punta mosquitero	19/01/15	Humberto Bahena Basave
27	0171 ©HBahena-ECOSUR.JPG	*Battus philenor acauda*	Mariposa	Ejemplar montado, vista dorsal. Especie distribuida en México de hábitos diurnos.	Quintana Roo, Bacalar, Reserva de la Biosfera Sian ka'an; Pulticub	19/01/15	Humberto Bahena Basave
28	0172 ©HBahena-ECOSUR.JPG	*Battus philenor acauda*	Mariposa	Ejemplar montado, vista ventral. Especie distribuida en México de hábitos diurnos.	Quintana Roo, Bacalar, Reserva de la Biosfera Sian ka'an; Pulticub	19/01/15	Humberto Bahena Basave
29	0173 ©HBahena-ECOSUR.JPG	*Battus philenor acauda*	Mariposa	Ejemplar montado, vista dorsal. Especie distribuida en México de hábitos diurnos.	Quintana Roo, Tulum, Reserva de la Biosfera Sian ka'an; 10 km de Boca Paila	19/01/15	Humberto Bahena Basave
30	0174 ©HBahena-ECOSUR.JPG	*Battus philenor acauda*	Mariposa	Ejemplar montado, vista ventral. Especie distribuida en México de hábitos diurnos.	Quintana Roo, Tulum, Reserva de la Biosfera Sian ka'an; 10 km de Boca Paila	19/01/15	Humberto Bahena Basave
31	0175 ©HBahena-ECOSUR.JPG	*Battus philenor acauda*	Mariposa	Ejemplar montado, vista dorsal. Especie distribuida en México de hábitos diurnos.	Quintana Roo, Tulum, Reserva de la Biosfera Sian ka'an; Punta Yuyum	19/01/15	Humberto Bahena Basave
32	0176 ©HBahena-ECOSUR.JPG	*Battus philenor acauda*	Mariposa	Ejemplar montado, vista ventral. Especie distribuida en México de hábitos diurnos.	Quintana Roo, Tulum, Reserva de la Biosfera Sian ka'an; Punta Yuyum	19/01/15	Humberto Bahena Basave

Dato personal

33	0177 ©HBahena-ECOSUR.JPG	*Battus philenor acauda*	Mariposa	Ejemplar montado, vista dorsal. Especie distribuida en México de hábitos diurnos.	Quintana Roo, Felipe Carrillo Puerto, Reserva de la Biosfera Sian ka'an; 5 km de Punta Herrero	19/01/15	Humberto Bahena Basave
34	0178 ©HBahena-ECOSUR.JPG	*Battus philenor acauda*	Mariposa	Ejemplar montado, vista ventral. Especie distribuida en México de hábitos diurnos.	Quintana Roo, Felipe Carrillo Puerto, Reserva de la Biosfera Sian ka'an; 5 km de Punta Herrero	19/01/15	Humberto Bahena Basave
35	0179 ©HBahena-ECOSUR.JPG	*Battus philenor acauda*	Mariposa	Ejemplar montado, vista dorsal. Especie distribuida en México de hábitos diurnos.	Quintana Roo, Felipe Carrillo Puerto, Reserva de la Biosfera Sian ka'an; 5 km de Punta Herrero	19/01/15	Humberto Bahena Basave
36	0180 ©HBahena-ECOSUR.JPG	*Battus philenor acauda*	Mariposa	Ejemplar montado, vista ventral. Especie distribuida en México de hábitos diurnos.	Quintana Roo, Felipe Carrillo Puerto, Reserva de la Biosfera Sian ka'an; 5 km de Punta Herrero	19/01/15	Humberto Bahena Basave
37	0181 ©HBahena-ECOSUR.JPG	*Battus philenor acauda*	Mariposa	Ejemplar montado, vista dorsal. Especie distribuida en México de hábitos diurnos.	Quintana Roo, Bacalar, Reserva de la Biosfera Sian ka'an; Pulticub	19/01/15	Humberto Bahena Basave
38	0182 ©HBahena-ECOSUR.JPG	*Battus philenor acauda*	Mariposa	Ejemplar montado, vista ventral. Especie distribuida en México de hábitos diurnos.	Quintana Roo, Bacalar, Reserva de la Biosfera Sian ka'an; Pulticub	19/01/15	Humberto Bahena Basave
39	0183 ©HBahena-ECOSUR.JPG	*Battus philenor acauda*	Mariposa	Ejemplar montado, vista dorsal. Especie distribuida en México de hábitos diurnos.	Quintana Roo, Bacalar, Reserva de la Biosfera Sian ka'an; Pulticub	19/01/15	Humberto Bahena Basave
40	0184 ©HBahena-ECOSUR.JPG	*Battus philenor acauda*	Mariposa	Ejemplar montado, vista ventral. Especie distribuida en México de hábitos diurnos.	Quintana Roo, Bacalar, Reserva de la Biosfera Sian ka'an; Pulticub	19/01/15	Humberto Bahena Basave
41	0185 ©HBahena-ECOSUR.JPG	*Battus philenor acauda*	Mariposa	Ejemplar montado, vista dorsal. Especie distribuida en México de hábitos diurnos.	Quintana Roo, Felipe Carrillo Puerto, Reserva de la Biosfera Sian ka'an; Punta mosquitero	19/01/15	Humberto Bahena Basave
42	0186 ©HBahena-ECOSUR.JPG	*Battus philenor acauda*	Mariposa	Ejemplar montado, vista ventral. Especie distribuida en México de hábitos diurnos.	Quintana Roo, Felipe Carrillo Puerto, Reserva de la Biosfera Sian ka'an; Punta mosquitero	19/01/15	Humberto Bahena Basave
43	0187 ©HBahena-ECOSUR.JPG	*Battus philenor acauda*	Mariposa	Ejemplar montado, vista dorsal. Especie distribuida en México de hábitos diurnos.	Quintana Roo, Felipe Carrillo Puerto, Reserva de la Biosfera Sian ka'an; Punta mosquitero	19/01/15	Humberto Bahena Basave
44	0188 ©HBahena-ECOSUR.JPG	*Battus philenor acauda*	Mariposa	Ejemplar montado, vista ventral. Especie distribuida en México de hábitos diurnos.	Quintana Roo, Felipe Carrillo Puerto, Reserva de la Biosfera Sian ka'an; Punta mosquitero	19/01/15	Humberto Bahena Basave
45	0189 ©HBahena-ECOSUR.JPG	*Battus philenor acauda*	Mariposa	Ejemplar montado, vista dorsal. Especie distribuida en México de hábitos diurnos.	Quintana Roo, Tulum, Reserva de la Biosfera Sian ka'an; 10 km de Boca Paila	19/01/15	Humberto Bahena Basave
46	0190 ©HBahena-ECOSUR.JPG	*Battus philenor acauda*	Mariposa	Ejemplar montado, vista ventral. Especie distribuida en México de hábitos diurnos.	Quintana Roo, Tulum, Reserva de la Biosfera Sian ka'an; 10 km de Boca Paila	19/01/15	Humberto Bahena Basave
47	0191 ©HBahena-ECOSUR.JPG	*Battus philenor acauda*	Mariposa	Ejemplar montado, vista dorsal. Especie distribuida en México de hábitos diurnos.	Quintana Roo, Felipe Carrillo Puerto, Reserva de la Biosfera Sian ka'an; Punta mosquitero	19/01/15	Humberto Bahena Basave
48	0192 ©HBahena-ECOSUR.JPG	*Battus philenor acauda*	Mariposa	Ejemplar montado, vista ventral. Especie distribuida en México de hábitos diurnos.	Quintana Roo, Felipe Carrillo Puerto, Reserva de la Biosfera Sian ka'an; Punta mosquitero	19/01/15	Humberto Bahena Basave

Dato personal

49	0193 ©HBahena-ECOSUR.JPG	*Battus philenor acauda*	Mariposa	Ejemplar montado, vista dorsal. Especie distribuida en México de hábitos diurnos.	Quintana Roo, Bacalar, Reserva de la Biosfera Sian ka'an; Pulticub	19/01/15	Humberto Bahena Basave
50	0194 ©HBahena-ECOSUR.JPG	*Battus philenor acauda*	Mariposa	Ejemplar montado, vista ventral. Especie distribuida en México de hábitos diurnos.	Quintana Roo, Bacalar, Reserva de la Biosfera Sian ka'an; Pulticub	19/01/15	Humberto Bahena Basave
51	0195 ©HBahena-ECOSUR.JPG	*Battus philenor acauda*	Mariposa	Ejemplar montado, vista dorsal. Especie distribuida en México de hábitos diurnos.	Quintana Roo, Felipe Carrillo Puerto, Reserva de la Biosfera Sian ka'an; Camino a Tampalam	19/01/15	Humberto Bahena Basave
52	0196 ©HBahena-ECOSUR.JPG	*Battus philenor acauda*	Mariposa	Ejemplar montado, vista ventral. Especie distribuida en México de hábitos diurnos.	Quintana Roo, Felipe Carrillo Puerto, Reserva de la Biosfera Sian ka'an; Camino a Tampalam	19/01/15	Humberto Bahena Basave
53	0197 ©HBahena-ECOSUR.JPG	*Battus philenor acauda*	Mariposa	Ejemplar montado, vista dorsal. Especie distribuida en México de hábitos diurnos.	Quintana Roo, Felipe Carrillo Puerto, Reserva de la Biosfera Sian ka'an; Rancho San Pedro	19/01/15	Humberto Bahena Basave
54	0198 ©HBahena-ECOSUR.JPG	*Battus philenor acauda*	Mariposa	Ejemplar montado, vista ventral. Especie distribuida en México de hábitos diurnos.	Quintana Roo, Felipe Carrillo Puerto, Reserva de la Biosfera Sian ka'an; Rancho San Pedro	19/01/15	Humberto Bahena Basave
55	0199 ©HBahena-ECOSUR.JPG	*Battus philenor acauda*	Mariposa	Ejemplar montado, vista dorsal. Especie distribuida en México de hábitos diurnos.	Quintana Roo, Felipe Carrillo Puerto, Reserva de la Biosfera Sian ka'an; Rancho San Pedro	19/01/15	Humberto Bahena Basave
56	0200 ©HBahena-ECOSUR.JPG	*Battus philenor acauda*	Mariposa	Ejemplar montado, vista ventral. Especie distribuida en México de hábitos diurnos.	Quintana Roo, Felipe Carrillo Puerto, Reserva de la Biosfera Sian ka'an; Rancho San Pedro	19/01/15	Humberto Bahena Basave
57	0201 ©HBahena-ECOSUR.JPG	*Battus philenor acauda*	Mariposa	Ejemplar montado, vista dorsal. Especie distribuida en México de hábitos diurnos.	Quintana Roo, Tulum, Reserva de la Biosfera Sian ka'an; 10 km de Boca Paila	19/01/15	Humberto Bahena Basave
58	0202 ©HBahena-ECOSUR.JPG	*Battus philenor acauda*	Mariposa	Ejemplar montado, vista ventral. Especie distribuida en México de hábitos diurnos.	Quintana Roo, Tulum, Reserva de la Biosfera Sian ka'an; 10 km de Boca Paila	19/01/15	Humberto Bahena Basave
59	0203 ©HBahena-ECOSUR.JPG	*Battus philenor acauda*	Mariposa	Ejemplar montado, vista dorsal. Especie distribuida en México de hábitos diurnos.	Quintana Roo, Tulum, Reserva de la Biosfera Sian ka'an; 10 km de Boca Paila	19/01/15	Humberto Bahena Basave
60	0204 ©HBahena-ECOSUR.JPG	*Battus philenor acauda*	Mariposa	Ejemplar montado, vista ventral. Especie distribuida en México de hábitos diurnos.	Quintana Roo, Tulum, Reserva de la Biosfera Sian ka'an; 10 km de Boca Paila	19/01/15	Humberto Bahena Basave
61	0205 ©HBahena-ECOSUR.JPG	*Battus polydamas polydamas*	Mariposa	Ejemplar montado, vista dorsal. Especie distribuida en México de hábitos diurnos.	Quintana Roo, Felipe Carrillo Puerto, Señor	20/01/15	Humberto Bahena Basave
62	0206 ©HBahena-ECOSUR.JPG	*Battus polydamas polydamas*	Mariposa	Ejemplar montado, vista ventral. Especie distribuida en México de hábitos diurnos.	Quintana Roo, Felipe Carrillo Puerto, Señor	20/01/15	Humberto Bahena Basave
63	0207 ©HBahena-ECOSUR.JPG	*Battus polydamas polydamas*	Mariposa	Ejemplar montado, vista dorsal. Especie distribuida en México de hábitos diurnos.	Quintana Roo, Tulum, Poblado de Cobá	20/01/15	Humberto Bahena Basave
64	0208 ©HBahena-ECOSUR.JPG	*Battus polydamas polydamas*	Mariposa	Ejemplar montado, vista ventral. Especie distribuida en México de hábitos diurnos.	Quintana Roo, Tulum, Poblado de Cobá	20/01/15	Humberto Bahena Basave

Dato personal

65	0209 ©HBahena-ECOSUR.JPG	*Battus polydamas polydamas*	Mariposa	Ejemplar montado, vista dorsal. Especie distribuida en México de hábitos diurnos.	Quintana Roo, Benito Juárez, Puerto Morelos	20/01/15	Humberto Bahena Basave
66	0210 ©HBahena-ECOSUR.JPG	*Battus polydamas polydamas*	Mariposa	Ejemplar montado, vista ventral. Especie distribuida en México de hábitos diurnos.	Quintana Roo, Benito Juárez, Puerto Morelos	20/01/15	Humberto Bahena Basave
67	0211 ©HBahena-ECOSUR.JPG	*Battus polydamas polydamas*	Mariposa	Ejemplar montado, vista dorsal. Especie distribuida en México de hábitos diurnos.	Quintana Roo, Benito Juárez, Jardín Botánico "Dr. Alfredo Barrera Marín", Puerto Morelos	20/01/15	Humberto Bahena Basave
68	0212 ©HBahena-ECOSUR.JPG	*Battus polydamas polydamas*	Mariposa	Ejemplar montado, vista ventral. Especie distribuida en México de hábitos diurnos.	Quintana Roo, Benito Juárez, Jardín Botánico "Dr. Alfredo Barrera Marín", Puerto Morelos	20/01/15	Humberto Bahena Basave
69	0213 ©HBahena-ECOSUR.JPG	*Battus polydamas polydamas*	Mariposa	Ejemplar montado, vista dorsal. Especie distribuida en México de hábitos diurnos.	Quintana Roo, Bacalar, Chacchoben	20/01/15	Humberto Bahena Basave
70	0214 ©HBahena-ECOSUR.JPG	*Battus polydamas polydamas*	Mariposa	Ejemplar montado, vista ventral. Especie distribuida en México de hábitos diurnos.	Quintana Roo, Bacalar, Chacchoben	20/01/15	Humberto Bahena Basave
71	0215 ©HBahena-ECOSUR.JPG	*Battus polydamas polydamas*	Mariposa	Ejemplar montado, vista dorsal. Especie distribuida en México de hábitos diurnos.	Quintana Roo, Othón P. Blanco, Bahía de Chetumal	20/01/15	Humberto Bahena Basave
72	0216 ©HBahena-ECOSUR.JPG	*Battus polydamas polydamas*	Mariposa	Ejemplar montado, vista ventral. Especie distribuida en México de hábitos diurnos.	Quintana Roo, Othón P. Blanco, Bahía de Chetumal	20/01/15	Humberto Bahena Basave
73	0217 ©HBahena-ECOSUR.JPG	*Battus polydamas polydamas*	Mariposa	Ejemplar montado, vista dorsal. Especie distribuida en México de hábitos diurnos.	Quintana Roo, Cozumel, 2.6 km N desviación del Cedral	20/01/15	Humberto Bahena Basave
74	0218 ©HBahena-ECOSUR.JPG	*Battus polydamas polydamas*	Mariposa	Ejemplar montado, vista ventral. Especie distribuida en México de hábitos diurnos.	Quintana Roo, Cozumel, 2.6 km N desviación del Cedral	20/01/15	Humberto Bahena Basave
75	0219 ©HBahena-ECOSUR.JPG	*Battus polydamas polydamas*	Mariposa	Ejemplar montado, vista dorsal. Especie distribuida en México de hábitos diurnos.	Quintana Roo, Cozumel, Rancho Los Tulipanes, zona norte	20/01/15	Humberto Bahena Basave
76	0220 ©HBahena-ECOSUR.JPG	*Battus polydamas polydamas*	Mariposa	Ejemplar montado, vista ventral. Especie distribuida en México de hábitos diurnos.	Quintana Roo, Cozumel, Rancho Los Tulipanes, zona norte	20/01/15	Humberto Bahena Basave
77	0221 ©HBahena-ECOSUR.JPG	*Battus polydamas polydamas*	Mariposa	Ejemplar montado, vista dorsal. Especie distribuida en México de hábitos diurnos.	Quintana Roo, Cozumel, Hotel abandonado	20/01/15	Humberto Bahena Basave
78	0222 ©HBahena-ECOSUR.JPG	*Battus polydamas polydamas*	Mariposa	Ejemplar montado, vista ventral. Especie distribuida en México de hábitos diurnos.	Quintana Roo, Cozumel, Hotel abandonado	20/01/15	Humberto Bahena Basave
79	0223 ©HBahena-ECOSUR.JPG	*Battus polydamas polydamas*	Mariposa	Ejemplar montado, vista dorsal. Especie distribuida en México de hábitos diurnos.	Quintana Roo, Cozumel, El Cedral	20/01/15	Humberto Bahena Basave
80	0224 ©HBahena-ECOSUR.JPG	*Battus polydamas polydamas*	Mariposa	Ejemplar montado, vista ventral. Especie distribuida en México de hábitos diurnos.	Quintana Roo, Cozumel, El Cedral	20/01/15	Humberto Bahena Basave
81	0225 ©HBahena-ECOSUR.JPG	*Battus polydamas polydamas*	Mariposa	Ejemplar montado, vista dorsal. Especie distribuida en México de hábitos diurnos.	Quintana Roo, Othón P. Blanco, X-Calak	20/01/15	Humberto Bahena Basave

Dato personal

82	0226 ©HBahena-ECOSUR.JPG	*Battus polydamas polydamas*	Mariposa	Ejemplar montado, vista ventral. Especie distribuida en México de hábitos diurnos.	Quintana Roo, Othón P. Blanco, X-Calak	20/01/15	Humberto Bahena Basave
83	0227 ©HBahena-ECOSUR.JPG	*Battus polydamas polydamas*	Mariposa	Ejemplar montado, vista dorsal. Especie distribuida en México de hábitos diurnos.	Quintana Roo, Othón P. Blanco, Chetumal, alrededores de ECOSUR	20/01/15	Humberto Bahena Basave
84	0228 ©HBahena-ECOSUR.JPG	*Battus polydamas polydamas*	Mariposa	Ejemplar montado, vista ventral. Especie distribuida en México de hábitos diurnos.	Quintana Roo, Othón P. Blanco, Chetumal, alrededores de ECOSUR	20/01/15	Humberto Bahena Basave
85	0229 ©HBahena-ECOSUR.JPG	*Battus polydamas polydamas*	Mariposa	Ejemplar montado, vista dorsal. Especie distribuida en México de hábitos diurnos.	Quintana Roo, Othón P. Blanco, Chetumal, alrededores de ECOSUR	20/01/15	Humberto Bahena Basave
86	0230 ©HBahena-ECOSUR.JPG	*Battus polydamas polydamas*	Mariposa	Ejemplar montado, vista ventral. Especie distribuida en México de hábitos diurnos.	Quintana Roo, Othón P. Blanco, Chetumal, alrededores de ECOSUR	20/01/15	Humberto Bahena Basave
87	0231 ©HBahena-ECOSUR.JPG	*Battus polydamas polydamas*	Mariposa	Ejemplar montado, vista dorsal. Especie distribuida en México de hábitos diurnos.	Quintana Roo, Othón P. Blanco, Reserva Ecológica	20/01/15	Humberto Bahena Basave
88	0232 ©HBahena-ECOSUR.JPG	*Battus polydamas polydamas*	Mariposa	Ejemplar montado, vista ventral. Especie distribuida en México de hábitos diurnos.	Quintana Roo, Othón P. Blanco, Reserva Ecológica	20/01/15	Humberto Bahena Basave
89	0233 ©HBahena-ECOSUR.JPG	*Battus polydamas polydamas*	Mariposa	Ejemplar montado, vista dorsal. Especie distribuida en México de hábitos diurnos.	Quintana Roo, Bacalar, Reserva de la Biosfera Sian ka'an; Pulticub	20/01/15	Humberto Bahena Basave
90	0234 ©HBahena-ECOSUR.JPG	*Battus polydamas polydamas*	Mariposa	Ejemplar montado, vista ventral. Especie distribuida en México de hábitos diurnos.	Quintana Roo, Bacalar, Reserva de la Biosfera Sian ka'an; Pulticub	20/01/15	Humberto Bahena Basave
91	0235 ©HBahena-ECOSUR.JPG	*Battus polydamas polydamas*	Mariposa	Ejemplar montado, vista dorsal. Especie distribuida en México de hábitos diurnos.	Quintana Roo, Felipe Carrillo Puerto, Reserva de la Biosfera Sian ka'an; Camino a Tampalam	20/01/15	Humberto Bahena Basave
92	0236 ©HBahena-ECOSUR.JPG	*Battus polydamas polydamas*	Mariposa	Ejemplar montado, vista ventral. Especie distribuida en México de hábitos diurnos.	Quintana Roo, Felipe Carrillo Puerto, Reserva de la Biosfera Sian ka'an; Camino a Tampalam	20/01/15	Humberto Bahena Basave
93	0237 ©HBahena-ECOSUR.JPG	*Battus polydamas polydamas*	Mariposa	Ejemplar montado, vista dorsal. Especie distribuida en México de hábitos diurnos.	Quintana Roo, Felipe Carrillo Puerto, Reserva de la Biosfera Sian ka'an; Punta mosquitero	20/01/15	Humberto Bahena Basave
94	0238 ©HBahena-ECOSUR.JPG	*Battus polydamas polydamas*	Mariposa	Ejemplar montado, vista ventral. Especie distribuida en México de hábitos diurnos.	Quintana Roo, Felipe Carrillo Puerto, Reserva de la Biosfera Sian ka'an; Punta mosquitero	20/01/15	Humberto Bahena Basave
95	0239 ©HBahena-ECOSUR.JPG	*Battus polydamas polydamas*	Mariposa	Ejemplar montado, vista dorsal. Especie distribuida en México de hábitos diurnos.	Quintana Roo, Felipe Carrillo Puerto, Ejido X-maben; Laguna Azul	20/01/15	Humberto Bahena Basave
96	0240 ©HBahena-ECOSUR.JPG	*Battus polydamas polydamas*	Mariposa	Ejemplar montado, vista ventral. Especie distribuida en México de hábitos diurnos.	Quintana Roo, Felipe Carrillo Puerto, Ejido X-maben; Laguna Azul	20/01/15	Humberto Bahena Basave
97	0241 ©HBahena-ECOSUR.JPG	*Battus polydamas polydamas*	Mariposa	Ejemplar montado, vista dorsal. Especie distribuida en México de hábitos diurnos.	Quintana Roo, Felipe Carrillo Puerto, Ejido X-maben; camino a Noh-cancab	20/01/15	Humberto Bahena Basave

Dato personal

98	0242 ©HBahena-ECOSUR.JPG	*Battus polydamas polydamas*	Mariposa	Ejemplar montado, vista ventral. Especie distribuida en México de hábitos diurnos.	Quintana Roo, Felipe Carrillo Puerto, Ejido X-maben; camino a Noh-cancab	20/01/15	Humberto Bahena Basave
99	0243 ©HBahena-ECOSUR.JPG	*Battus polydamas polydamas*	Mariposa	Ejemplar montado, vista dorsal. Especie distribuida en México de hábitos diurnos.	Quintana Roo, Felipe Carrillo Puerto, Ejido X-maben; Rancho Lan-kiwiik	20/01/15	Humberto Bahena Basave
100	0244 ©HBahena-ECOSUR.JPG	*Battus polydamas polydamas*	Mariposa	Ejemplar montado, vista ventral. Especie distribuida en México de hábitos diurnos.	Quintana Roo, Felipe Carrillo Puerto, Ejido X-maben; Rancho Lan-kiwiik	20/01/15	Humberto Bahena Basave
101	0245 ©HBahena-ECOSUR.JPG	*Battus polydamas polydamas*	Mariposa	Ejemplar montado, vista dorsal. Especie distribuida en México de hábitos diurnos.	Quintana Roo, Felipe Carrillo Puerto, Ejido X-maben; Rancho Lan-kiwiik	20/01/15	Humberto Bahena Basave
102	0246 ©HBahena-ECOSUR.JPG	*Battus polydamas polydamas*	Mariposa	Ejemplar montado, vista ventral. Especie distribuida en México de hábitos diurnos.	Quintana Roo, Felipe Carrillo Puerto, Ejido X-maben; Rancho Lan-kiwiik	20/01/15	Humberto Bahena Basave
103	0247 ©HBahena-ECOSUR.JPG	*Battus polydamas polydamas*	Mariposa	Ejemplar montado, vista dorsal. Especie distribuida en México de hábitos diurnos.	Quintana Roo, Felipe Carrillo Puerto, Ejido X-maben; San Antonio Segundo	20/01/15	Humberto Bahena Basave
104	0248 ©HBahena-ECOSUR.JPG	*Battus polydamas polydamas*	Mariposa	Ejemplar montado, vista ventral. Especie distribuida en México de hábitos diurnos.	Quintana Roo, Felipe Carrillo Puerto, Ejido X-maben; San Antonio Segundo	20/01/15	Humberto Bahena Basave
105	0249 ©HBahena-ECOSUR.JPG	*Battus polydamas polydamas*	Mariposa	Ejemplar montado, vista dorsal. Especie distribuida en México de hábitos diurnos.	Yucatán, Tekax, Carretera a Akil, km 50	20/01/15	Humberto Bahena Basave
106	0250 ©HBahena-ECOSUR.JPG	*Battus polydamas polydamas*	Mariposa	Ejemplar montado, vista ventral. Especie distribuida en México de hábitos diurnos.	Yucatán, Tekax, Carretera a Akil, km 50	20/01/15	Humberto Bahena Basave
107	0251 ©HBahena-ECOSUR.JPG	*Battus polydamas polydamas*	Mariposa	Ejemplar montado, vista dorsal. Especie distribuida en México de hábitos diurnos.	Yucatán, Tekax, Carretera a Akil, km 50	20/01/15	Humberto Bahena Basave
108	0252 ©HBahena-ECOSUR.JPG	*Battus polydamas polydamas*	Mariposa	Ejemplar montado, vista ventral. Especie distribuida en México de hábitos diurnos.	Yucatán, Tekax, Carretera a Akil, km 50	20/01/15	Humberto Bahena Basave
109	0253 ©HBahena-ECOSUR.JPG	*Battus polydamas polydamas*	Mariposa	Ejemplar montado, vista dorsal. Especie distribuida en México de hábitos diurnos.	Yucatán, Mérida, Reserva Cuxtal, finca San Nicolás Dzoyaxché	20/01/15	Humberto Bahena Basave
110	0254 ©HBahena-ECOSUR.JPG	*Battus polydamas polydamas*	Mariposa	Ejemplar montado, vista ventral. Especie distribuida en México de hábitos diurnos.	Yucatán, Mérida, Reserva Cuxtal, finca San Nicolás Dzoyaxché	20/01/15	Humberto Bahena Basave
111	0255 ©HBahena-ECOSUR.JPG	*Battus polydamas polydamas*	Mariposa	Ejemplar montado, vista dorsal. Especie distribuida en México de hábitos diurnos.	Campeche, Calakmul, 24 Km N X-Pujil, Entrada a "El Papagayo"	20/01/15	Humberto Bahena Basave
112	0256 ©HBahena-ECOSUR.JPG	*Battus polydamas polydamas*	Mariposa	Ejemplar montado, vista ventral. Especie distribuida en México de hábitos diurnos.	Campeche, Calakmul, 24 Km N X-Pujil, Entrada a "El Papagayo"	20/01/15	Humberto Bahena Basave
113	0257 ©HBahena-ECOSUR.JPG	*Battus polydamas polydamas*	Mariposa	Ejemplar montado, vista dorsal. Especie distribuida en México de hábitos diurnos.	Campeche, Calakmul, Ejido Nuevo Becal	20/01/15	Humberto Bahena Basave

Dato personal

##	0258 ©HBahena-ECOSUR.JPG	*Battus polydamas polydamas*	Mariposa	Ejemplar montado, vista ventral. Especie distribuida en México de hábitos diurnos.	Campeche, Calakmul, Ejido Nuevo Becal	20/01/15	Humberto Bahena Basave
##	0259 ©HBahena-ECOSUR.JPG	*Battus polydamas polydamas*	Mariposa	Ejemplar montado, vista dorsal. Especie distribuida en México de hábitos diurnos.	Campeche, Calakmul, Zona K, Dos Naciones	20/01/15	Humberto Bahena Basave
##	0260 ©HBahena-ECOSUR.JPG	*Battus polydamas polydamas*	Mariposa	Ejemplar montado, vista ventral. Especie distribuida en México de hábitos diurnos.	Campeche, Calakmul, Zona K, Dos Naciones	20/01/15	Humberto Bahena Basave
##	0261 ©HBahena-ECOSUR.JPG	*Battus polydamas polydamas*	Mariposa	Ejemplar montado, vista dorsal. Especie distribuida en México de hábitos diurnos.	Campeche, Calakmul, Ejido Cristobal Colón, Zona C	20/01/15	Humberto Bahena Basave
##	0262 ©HBahena-ECOSUR.JPG	*Battus polydamas polydamas*	Mariposa	Ejemplar montado, vista ventral. Especie distribuida en México de hábitos diurnos.	Campeche, Calakmul, Ejido Cristobal Colón, Zona C	20/01/15	Humberto Bahena Basave
##	0263 ©HBahena-ECOSUR.JPG	*Battus polydamas polydamas*	Mariposa	Ejemplar montado, vista dorsal. Especie distribuida en México de hábitos diurnos.	Yucatán, Tizimín, La Florida	20/01/15	Humberto Bahena Basave
##	0264 ©HBahena-ECOSUR.JPG	*Battus polydamas polydamas*	Mariposa	Ejemplar montado, vista ventral. Especie distribuida en México de hábitos diurnos.	Yucatán, Tizimín, La Florida	20/01/15	Humberto Bahena Basave
##	0265 ©HBahena-ECOSUR.JPG	*Battus polydamas polydamas*	Mariposa	Ejemplar montado, vista dorsal. Especie distribuida en México de hábitos diurnos.	Campeche, Calakmul, Reserva de la Biosfera de Calakmul	20/01/15	Humberto Bahena Basave
##	0266 ©HBahena-ECOSUR.JPG	*Battus polydamas polydamas*	Mariposa	Ejemplar montado, vista ventral. Especie distribuida en México de hábitos diurnos.	Campeche, Calakmul, Reserva de la Biosfera de Calakmul	20/01/15	Humberto Bahena Basave
##	0267 ©HBahena-ECOSUR.JPG	*Battus polydamas polydamas*	Mariposa	Ejemplar montado, vista dorsal. Especie distribuida en México de hábitos diurnos.	Campeche, Calakmul, Reserva de la Biosfera de Calakmul; Zona Arqueológica de Calakmul "B"	20/01/15	Humberto Bahena Basave
##	0268 ©HBahena-ECOSUR.JPG	*Battus polydamas polydamas*	Mariposa	Ejemplar montado, vista ventral. Especie distribuida en México de hábitos diurnos.	Campeche, Calakmul, Reserva de la Biosfera de Calakmul; Zona Arqueológica de Calakmul "B"	20/01/15	Humberto Bahena Basave
##	0269 ©HBahena-ECOSUR.JPG	*Battus polydamas polydamas*	Mariposa	Ejemplar montado, vista dorsal. Especie distribuida en México de hábitos diurnos.	Campeche, Calakmul, Reserva de la Biosfera de Calakmul	20/01/15	Humberto Bahena Basave
##	0270 ©HBahena-ECOSUR.JPG	*Battus polydamas polydamas*	Mariposa	Ejemplar montado, vista ventral. Especie distribuida en México de hábitos diurnos.	Campeche, Calakmul, Reserva de la Biosfera de Calakmul	20/01/15	Humberto Bahena Basave
##	0271 ©HBahena-ECOSUR.JPG	*Battus polydamas polydamas*	Mariposa	Ejemplar montado, vista dorsal. Especie distribuida en México de hábitos diurnos.	Campeche, Calakmul, Reserva de la Biosfera de Calakmul	20/01/15	Humberto Bahena Basave
##	0272 ©HBahena-ECOSUR.JPG	*Battus polydamas polydamas*	Mariposa	Ejemplar montado, vista ventral. Especie distribuida en México de hábitos diurnos.	Campeche, Calakmul, Reserva de la Biosfera de Calakmul	20/01/15	Humberto Bahena Basave
##	0273 ©HBahena-ECOSUR.JPG	*Battus polydamas polydamas*	Mariposa	Ejemplar montado, vista dorsal. Especie distribuida en México de hábitos diurnos.	Campeche, Calakmul, El Chorro, Ejido Nuevo Becal	20/01/15	Humberto Bahena Basave

Dato personal

114	0274 ©HBahena-ECOSUR.JPG	*Battus polydamas polydamas*	Mariposa	Ejemplar montado, vista ventral. Especie distribuida en México de hábitos diurnos.	Campeche, Calakmul, El Chorro, Ejido Nuevo Becal	20/01/15	Humberto Bahena Basave
115	0275 ©HBahena-ECOSUR.JPG	*Battus polydamas polydamas*	Mariposa	Ejemplar montado, vista dorsal. Especie distribuida en México de hábitos diurnos.	Campeche, Calakmul, Ejido Nuevo Becal	20/01/15	Humberto Bahena Basave
116	0276 ©HBahena-ECOSUR.JPG	*Battus polydamas polydamas*	Mariposa	Ejemplar montado, vista ventral. Especie distribuida en México de hábitos diurnos.	Campeche, Calakmul, Ejido Nuevo Becal	20/01/15	Humberto Bahena Basave
117	0277 ©HBahena-ECOSUR.JPG	*Battus polydamas polydamas*	Mariposa	Ejemplar montado, vista dorsal. Especie distribuida en México de hábitos diurnos.	Campeche, Calakmul, Ejido Nuevo Becal	20/01/15	Humberto Bahena Basave
118	0278 ©HBahena-ECOSUR.JPG	*Battus polydamas polydamas*	Mariposa	Ejemplar montado, vista ventral. Especie distribuida en México de hábitos diurnos.	Campeche, Calakmul, Ejido Nuevo Becal	20/01/15	Humberto Bahena Basave
119	0279 ©HBahena-ECOSUR.JPG	*Battus polydamas polydamas*	Mariposa	Ejemplar montado, vista dorsal. Especie distribuida en México de hábitos diurnos.	Campeche, Calakmul, Ejido Conhuas; camino a la zona arqueológica Nadzcaan	20/01/15	Humberto Bahena Basave
120	0280 ©HBahena-ECOSUR.JPG	*Battus polydamas polydamas*	Mariposa	Ejemplar montado, vista ventral. Especie distribuida en México de hábitos diurnos.	Campeche, Calakmul, Ejido Conhuas; camino a la zona arqueológica Nadzcaan	20/01/15	Humberto Bahena Basave
121	0281 ©HBahena-ECOSUR.JPG	*Battus polydamas polydamas*	Mariposa	Ejemplar montado, vista dorsal. Especie distribuida en México de hábitos diurnos.	Campeche, Calakmul, Ejido Conhuas; camino a la zona arqueológica Nadzcaan	20/01/15	Humberto Bahena Basave
122	0282 ©HBahena-ECOSUR.JPG	*Battus polydamas polydamas*	Mariposa	Ejemplar montado, vista ventral. Especie distribuida en México de hábitos diurnos.	Campeche, Calakmul, Ejido Conhuas; camino a la zona arqueológica Nadzcaan	20/01/15	Humberto Bahena Basave
123	0283 ©HBahena-ECOSUR.JPG	*Heraclides cresphontes*	Mariposa	Ejemplar montado, vista dorsal. Especie distribuida en México de hábitos diurnos.	Campeche, Calakmul, Reserva de la Biosfera de Calakmul	20/01/15	Humberto Bahena Basave
124	0284 ©HBahena-ECOSUR.JPG	*Heraclides cresphontes*	Mariposa	Ejemplar montado, vista ventral. Especie distribuida en México de hábitos diurnos.	Campeche, Calakmul, Reserva de la Biosfera de Calakmul	20/01/15	Humberto Bahena Basave
125	0285 ©HBahena-ECOSUR.JPG	*Heraclides cresphontes*	Mariposa	Ejemplar montado, vista dorsal. Especie distribuida en México de hábitos diurnos.	Campeche, Calakmul, Reserva de la Biosfera de Calakmul	20/01/15	Humberto Bahena Basave
126	0286 ©HBahena-ECOSUR.JPG	*Heraclides cresphontes*	Mariposa	Ejemplar montado, vista ventral. Especie distribuida en México de hábitos diurnos.	Campeche, Calakmul, Reserva de la Biosfera de Calakmul	20/01/15	Humberto Bahena Basave
127	0287 ©HBahena-ECOSUR.JPG	*Heraclides astyalus pallas*	Mariposa	Ejemplar montado, vista dorsal. Especie distribuida en México de hábitos diurnos.	Campeche, Calakmul, Zona Arqueológica de Calakmul	20/01/15	Humberto Bahena Basave
128	0288 ©HBahena-ECOSUR.JPG	*Heraclides astyalus pallas*	Mariposa	Ejemplar montado, vista ventral. Especie distribuida en México de hábitos diurnos.	Campeche, Calakmul, Zona Arqueológica de Calakmul	20/01/15	Humberto Bahena Basave
129	0289 ©HBahena-ECOSUR.JPG	*Heraclides cresphontes*	Mariposa	Ejemplar montado, vista dorsal. Especie distribuida en México de hábitos diurnos.	Campeche, Calakmul, Zona Arqueológica de Calakmul	20/01/15	Humberto Bahena Basave

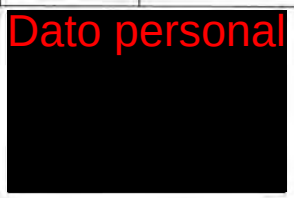

##	0290 ©HBahena-ECOSUR.JPG	*Heraclides cresphontes*	Mariposa	Ejemplar montado, vista ventral. Especie distribuida en México de hábitos diurnos.	Campeche, Calakmul, Zona Arqueológica de Calakmul	20/01/15	Humberto Bahena Basave
##	0291 ©HBahena-ECOSUR.JPG	*Heraclides cresphontes*	Mariposa	Ejemplar montado, vista dorsal. Especie distribuida en México de hábitos diurnos.	Campeche, Calakmul, Reserva de la Biosfera de Calakmul; brecha a Flores Magón, "El Papagayo"	20/01/15	Humberto Bahena Basave
##	0292 ©HBahena-ECOSUR.JPG	*Heraclides cresphontes*	Mariposa	Ejemplar montado, vista ventral. Especie distribuida en México de hábitos diurnos.	Campeche, Calakmul, Reserva de la Biosfera de Calakmul; brecha a Flores Magón, "El Papagayo"	20/01/15	Humberto Bahena Basave
##	0293 ©HBahena-ECOSUR.JPG	*Heraclides astyalus pallas*	Mariposa	Ejemplar montado, vista dorsal. Especie distribuida en México de hábitos diurnos.	Quintana Roo, Felipe Carrillo Puerto, Ejido X-maben; San Antonio Segundo	20/01/15	Humberto Bahena Basave
##	0294 ©HBahena-ECOSUR.JPG	*Heraclides astyalus pallas*	Mariposa	Ejemplar montado, vista ventral. Especie distribuida en México de hábitos diurnos.	Quintana Roo, Felipe Carrillo Puerto, Ejido X-maben; San Antonio Segundo	20/01/15	Humberto Bahena Basave
##	0295 ©HBahena-ECOSUR.JPG	*Heraclides astyalus pallas*	Mariposa	Ejemplar montado, vista dorsal. Especie distribuida en México de hábitos diurnos.	Campeche, Calakmul, Reserva de la Biosfera de Calakmul; Zona Arqueológica de Calakmul "B"	20/01/15	Humberto Bahena Basave
##	0296 ©HBahena-ECOSUR.JPG	*Heraclides astyalus pallas*	Mariposa	Ejemplar montado, vista ventral. Especie distribuida en México de hábitos diurnos.	Campeche, Calakmul, Reserva de la Biosfera de Calakmul; Zona Arqueológica de Calakmul "B"	20/01/15	Humberto Bahena Basave
##	0297 ©HBahena-ECOSUR.JPG	*Heraclides cresphontes*	Mariposa	Ejemplar montado, vista dorsal. Especie distribuida en México de hábitos diurnos.	Campeche, Calakmul, 24 Km N X-Pujil, Entrada a "El Papagayo"	20/01/15	Humberto Bahena Basave
##	0298 ©HBahena-ECOSUR.JPG	*Heraclides cresphontes*	Mariposa	Ejemplar montado, vista ventral. Especie distribuida en México de hábitos diurnos.	Campeche, Calakmul, 24 Km N X-Pujil, Entrada a "El Papagayo"	20/01/15	Humberto Bahena Basave
##	0299 ©HBahena-ECOSUR.JPG	*Heraclides astyalus pallas*	Mariposa	Ejemplar montado, vista dorsal. Especie distribuida en México de hábitos diurnos.	Campeche, Calakmul, Ejido Nuevo Becal, Camino al Chorro	20/01/15	Humberto Bahena Basave
##	0300 ©HBahena-ECOSUR.JPG	*Heraclides astyalus pallas*	Mariposa	Ejemplar montado, vista ventral. Especie distribuida en México de hábitos diurnos.	Campeche, Calakmul, Ejido Nuevo Becal, Camino al Chorro	20/01/15	Humberto Bahena Basave
##	0301 ©HBahena-ECOSUR.JPG	*Heraclides astyalus pallas*	Mariposa	Ejemplar montado, vista dorsal. Especie distribuida en México de hábitos diurnos.	Campeche, Calakmul, El Chorro, Ejido Nuevo Becal	20/01/15	Humberto Bahena Basave
##	0302 ©HBahena-ECOSUR.JPG	*Heraclides astyalus pallas*	Mariposa	Ejemplar montado, vista ventral. Especie distribuida en México de hábitos diurnos.	Campeche, Calakmul, El Chorro, Ejido Nuevo Becal	20/01/15	Humberto Bahena Basave
##	0303 ©HBahena-ECOSUR.JPG	*Heraclides astyalus pallas*	Mariposa	Ejemplar montado, vista dorsal. Especie distribuida en México de hábitos diurnos.	Quintana Roo, Felipe Carrillo Puerto, Ejido X-maben; Rancho Lan-kiwiik	20/01/15	Humberto Bahena Basave
##	0304 ©HBahena-ECOSUR.JPG	*Heraclides astyalus pallas*	Mariposa	Ejemplar montado, vista ventral. Especie distribuida en México de hábitos diurnos.	Quintana Roo, Felipe Carrillo Puerto, Ejido X-maben; Rancho Lan-kiwiik	20/01/15	Humberto Bahena Basave
##	0305 ©HBahena-ECOSUR.JPG	*Heraclides cresphontes*	Mariposa	Ejemplar montado, vista dorsal. Especie distribuida en México de hábitos diurnos.	Campeche, Calakmul, 24 Km N X-Pujil, Entrada a "El Papagayo"	20/01/15	Humberto Bahena Basave

Dato personal

130	0306 ©HBahena-ECOSUR.JPG	*Heraclides cresphontes*	Mariposa	Ejemplar montado, vista ventral. Especie distribuida en México de hábitos diurnos.	Campeche, Calakmul, 24 Km N X-Pujil, Entrada a "El Papagayo"	20/01/15	Humberto Bahena Basave
131	0307 ©HBahena-ECOSUR.JPG	*Heraclides astyalus pallas*	Mariposa	Ejemplar montado, vista dorsal. Especie distribuida en México de hábitos diurnos.	Quintana Roo, Benito Juárez, Jardín Botánico "Dr. Alfredo Barrera Marín", Puerto Morelos	20/01/15	Humberto Bahena Basave
132	0308 ©HBahena-ECOSUR.JPG	*Heraclides astyalus pallas*	Mariposa	Ejemplar montado, vista ventral. Especie distribuida en México de hábitos diurnos.	Quintana Roo, Benito Juárez, Jardín Botánico "Dr. Alfredo Barrera Marín", Puerto Morelos	20/01/15	Humberto Bahena Basave
133	0309 ©HBahena-ECOSUR.JPG	*Heraclides astyalus pallas*	Mariposa	Ejemplar montado, vista dorsal. Especie distribuida en México de hábitos diurnos.	Quintana Roo, José María Morelos, Nuevo Tabasco	20/01/15	Humberto Bahena Basave
134	0310 ©HBahena-ECOSUR.JPG	*Heraclides astyalus pallas*	Mariposa	Ejemplar montado, vista ventral. Especie distribuida en México de hábitos diurnos.	Quintana Roo, José María Morelos, Nuevo Tabasco	20/01/15	Humberto Bahena Basave
135	0311 ©HBahena-ECOSUR.JPG	*Heraclides astyalus pallas*	Mariposa	Ejemplar montado, vista dorsal. Especie distribuida en México de hábitos diurnos.	Quintana Roo, José María Morelos, Nuevo Tabasco	20/01/15	Humberto Bahena Basave
135	0312 ©HBahena-ECOSUR.JPG	*Heraclides astyalus pallas*	Mariposa	Ejemplar montado, vista ventral. Especie distribuida en México de hábitos diurnos.	Quintana Roo, José María Morelos, Nuevo Tabasco	20/01/15	Humberto Bahena Basave
137	0313 ©HBahena-ECOSUR.JPG	*Heraclides ornythion ornythion*	Mariposa	Ejemplar montado, vista dorsal. Especie distribuida en México de hábitos diurnos.	Campeche, Calakmul, Reserva de la Biosfera de Calakmul; Zona Arqueológica de Calakmul "B"	20/01/15	Humberto Bahena Basave
138	0314 ©HBahena-ECOSUR.JPG	*Heraclides ornythion ornythion*	Mariposa	Ejemplar montado, vista ventral. Especie distribuida en México de hábitos diurnos.	Campeche, Calakmul, Reserva de la Biosfera de Calakmul; Zona Arqueológica de Calakmul "B"	20/01/15	Humberto Bahena Basave
139	0315 ©HBahena-ECOSUR.JPG	*Heraclides ornythion ornythion*	Mariposa	Ejemplar montado, vista dorsal. Especie distribuida en México de hábitos diurnos.	Campeche, Calakmul, Reserva de la Biosfera de Calakmul; Zona Arqueológica de Calakmul "B"	20/01/15	Humberto Bahena Basave
140	0316 ©HBahena-ECOSUR.JPG	*Heraclides ornythion ornythion*	Mariposa	Ejemplar montado, vista ventral. Especie distribuida en México de hábitos diurnos.	Campeche, Calakmul, Reserva de la Biosfera de Calakmul; Zona Arqueológica de Calakmul "B"	20/01/15	Humberto Bahena Basave
141	0317 ©HBahena-ECOSUR.JPG	*Heraclides ornythion ornythion*	Mariposa	Ejemplar montado, vista dorsal. Especie distribuida en México de hábitos diurnos.	Quintana Roo, José María Morelos, Nuevo Tabasco	20/01/15	Humberto Bahena Basave
142	0318 ©HBahena-ECOSUR.JPG	*Heraclides ornythion ornythion*	Mariposa	Ejemplar montado, vista ventral. Especie distribuida en México de hábitos diurnos.	Quintana Roo, José María Morelos, Nuevo Tabasco	20/01/15	Humberto Bahena Basave
143	0319 ©HBahena-ECOSUR.JPG	*Heraclides ornythion ornythion*	Mariposa	Ejemplar montado, vista dorsal. Especie distribuida en México de hábitos diurnos.	Quintana Roo, José María Morelos, Nuevo Tabasco	20/01/15	Humberto Bahena Basave
144	0320 ©HBahena-ECOSUR.JPG	*Heraclides ornythion ornythion*	Mariposa	Ejemplar montado, vista ventral. Especie distribuida en México de hábitos diurnos.	Quintana Roo, José María Morelos, Nuevo Tabasco	20/01/15	Humberto Bahena Basave
145	0321 ©HBahena-ECOSUR.JPG	*Heraclides ornythion ornythion*	Mariposa	Ejemplar montado, vista dorsal. Especie distribuida en México de hábitos diurnos.	Quintana Roo, José María Morelos, Nuevo Tabasco	20/01/15	Humberto Bahena Basave

Dato personal

146	0322 ©HBahena-ECOSUR.JPG	*Heraclides ornythion ornythion*	Mariposa	Ejemplar montado, vista ventral. Especie distribuida en México de hábitos diurnos.	Quintana Roo, José María Morelos, Nuevo Tabasco	20/01/15	Humberto Bahena Basave
147	0323 ©HBahena-ECOSUR.JPG	*Heraclides ornythion ornythion*	Mariposa	Ejemplar montado, vista dorsal. Especie distribuida en México de hábitos diurnos.	Campeche, Calakmul, El Chorro, Ejido Nuevo Becal	20/01/15	Humberto Bahena Basave
148	0324 ©HBahena-ECOSUR.JPG	*Heraclides ornythion ornythion*	Mariposa	Ejemplar montado, vista ventral. Especie distribuida en México de hábitos diurnos.	Campeche, Calakmul, El Chorro, Ejido Nuevo Becal	20/01/15	Humberto Bahena Basave
149	0325 ©HBahena-ECOSUR.JPG	*Heraclides ornythion ornythion*	Mariposa	Ejemplar montado, vista dorsal. Especie distribuida en México de hábitos diurnos.	Campeche, Calakmul, El Chorro, Ejido Nuevo Becal	20/01/15	Humberto Bahena Basave
150	0326 ©HBahena-ECOSUR.JPG	*Heraclides ornythion ornythion*	Mariposa	Ejemplar montado, vista ventral. Especie distribuida en México de hábitos diurnos.	Campeche, Calakmul, El Chorro, Ejido Nuevo Becal	20/01/15	Humberto Bahena Basave
151	0327 ©HBahena-ECOSUR.JPG	*Heraclides ornythion ornythion*	Mariposa	Ejemplar montado, vista dorsal. Especie distribuida en México de hábitos diurnos.	Campeche, Calakmul, Ejido Conhuas; camino a la zona arqueológica Nadzcaan	20/01/15	Humberto Bahena Basave
152	0328 ©HBahena-ECOSUR.JPG	*Heraclides ornythion ornythion*	Mariposa	Ejemplar montado, vista ventral. Especie distribuida en México de hábitos diurnos.	Campeche, Calakmul, Ejido Conhuas; camino a la zona arqueológica Nadzcaan	20/01/15	Humberto Bahena Basave
153	0329 ©HBahena-ECOSUR.JPG	*Heraclides ornythion ornythion*	Mariposa	Ejemplar montado, vista dorsal. Especie distribuida en México de hábitos diurnos.	Campeche, Calakmul, Ejido Conhuas; camino a la zona arqueológica Nadzcaan	20/01/15	Humberto Bahena Basave
154	0330 ©HBahena-ECOSUR.JPG	*Heraclides ornythion ornythion*	Mariposa	Ejemplar montado, vista ventral. Especie distribuida en México de hábitos diurnos.	Campeche, Calakmul, Ejido Conhuas; camino a la zona arqueológica Nadzcaan	20/01/15	Humberto Bahena Basave
155	0331 ©HBahena-ECOSUR.JPG	*Heraclides ornythion ornythion*	Mariposa	Ejemplar montado, vista dorsal. Especie distribuida en México de hábitos diurnos.	Campeche, Calakmul, Ejido Nuevo Becal	20/01/15	Humberto Bahena Basave
156	0332 ©HBahena-ECOSUR.JPG	*Heraclides ornythion ornythion*	Mariposa	Ejemplar montado, vista ventral. Especie distribuida en México de hábitos diurnos.	Campeche, Calakmul, Ejido Nuevo Becal	20/01/15	Humberto Bahena Basave
157	0333 ©HBahena-ECOSUR.JPG	*Heraclides ornythion ornythion*	Mariposa	Ejemplar montado, vista dorsal. Especie distribuida en México de hábitos diurnos.	Quintana Roo, Felipe Carrillo Puerto, Ejido X-maben; San Antonio Segundo	20/01/15	Humberto Bahena Basave
158	0334 ©HBahena-ECOSUR.JPG	*Heraclides ornythion ornythion*	Mariposa	Ejemplar montado, vista ventral. Especie distribuida en México de hábitos diurnos.	Quintana Roo, Felipe Carrillo Puerto, Ejido X-maben; San Antonio Segundo	20/01/15	Humberto Bahena Basave
159	0335 ©HBahena-ECOSUR.JPG	*Heraclides ornythion ornythion*	Mariposa	Ejemplar montado, vista dorsal. Especie distribuida en México de hábitos diurnos.	Quintana Roo, Benito Juárez, Jardín Botánico "Dr. Alfredo Barrera Marín", Puerto Morelos	20/01/15	Humberto Bahena Basave
160	0336 ©HBahena-ECOSUR.JPG	*Heraclides ornythion ornythion*	Mariposa	Ejemplar montado, vista ventral. Especie distribuida en México de hábitos diurnos.	Quintana Roo, Benito Juárez, Jardín Botánico "Dr. Alfredo Barrera Marín", Puerto Morelos	20/01/15	Humberto Bahena Basave
161	0337 ©HBahena-ECOSUR.JPG	*Heraclides ornythion ornythion*	Mariposa	Ejemplar montado, vista dorsal. Especie distribuida en México de hábitos diurnos.	Quintana Roo, Felipe Carrillo Puerto, Ejido X-maben; Rancho Lan-kiwiik	20/01/15	Humberto Bahena Basave

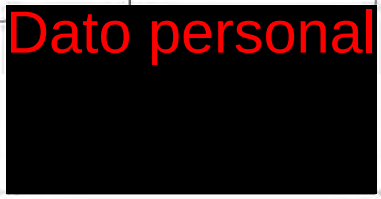

162	0338 ©HBahena-ECOSUR.JPG	*Heraclides ornythion ornythion*	Mariposa	Ejemplar montado, vista ventral. Especie distribuida en México de hábitos diurnos.	Quintana Roo, Felipe Carrillo Puerto, Ejido X-maben; Rancho Lan-kiwiik	20/01/15	Humberto Bahena Basave
163	0339 ©HBahena-ECOSUR.JPG	*Heraclides ornythion ornythion*	Mariposa	Ejemplar montado, vista dorsal. Especie distribuida en México de hábitos diurnos.	Quintana Roo, Bacalar, Reserva de la Biosfera Sian ka'an; Aguada sascabera, detrás de campamento militar	20/01/15	Humberto Bahena Basave
164	0340 ©HBahena-ECOSUR.JPG	*Heraclides ornythion ornythion*	Mariposa	Ejemplar montado, vista ventral. Especie distribuida en México de hábitos diurnos.	Quintana Roo, Bacalar, Reserva de la Biosfera Sian ka'an; Aguada sascabera, detrás de campamento militar	20/01/15	Humberto Bahena Basave
165	0341 ©HBahena-ECOSUR.JPG	*Heraclides ornythion ornythion*	Mariposa	Ejemplar montado, vista dorsal. Especie distribuida en México de hábitos diurnos.	Quintana Roo, Bacalar, Reserva de la Biosfera Sian ka'an; Aguada sascabera, detrás de campamento militar	20/01/15	Humberto Bahena Basave
166	0342 ©HBahena-ECOSUR.JPG	*Heraclides ornythion ornythion*	Mariposa	Ejemplar montado, vista ventral. Especie distribuida en México de hábitos diurnos.	Quintana Roo, Bacalar, Reserva de la Biosfera Sian ka'an; Aguada sascabera, detrás de campamento militar	20/01/15	Humberto Bahena Basave
167	0343 ©HBahena-ECOSUR.JPG	*Heraclides ornythion ornythion*	Mariposa	Ejemplar montado, vista dorsal. Especie distribuida en México de hábitos diurnos.	Quintana Roo, Felipe Carrillo Puerto, Ejido X-maben; camino a X-Macolan	20/01/15	Humberto Bahena Basave
168	0344 ©HBahena-ECOSUR.JPG	*Heraclides ornythion ornythion*	Mariposa	Ejemplar montado, vista ventral. Especie distribuida en México de hábitos diurnos.	Quintana Roo, Felipe Carrillo Puerto, Ejido X-maben; camino a X-Macolan	20/01/15	Humberto Bahena Basave
169	0345 ©HBahena-ECOSUR.JPG	*Heraclides ornythion ornythion*	Mariposa	Ejemplar montado, vista dorsal. Especie distribuida en México de hábitos diurnos.	Quintana Roo, Felipe Carrillo Puerto, Ejido X-maben; camino a X-Macolan	20/01/15	Humberto Bahena Basave
170	0346 ©HBahena-ECOSUR.JPG	*Heraclides ornythion ornythion*	Mariposa	Ejemplar montado, vista ventral. Especie distribuida en México de hábitos diurnos.	Quintana Roo, Felipe Carrillo Puerto, Ejido X-maben; camino a X-Macolan	20/01/15	Humberto Bahena Basave
171	0347 ©HBahena-ECOSUR.JPG	*Heraclides anchisiades idaeus*	Mariposa	Ejemplar montado, vista dorsal. Especie distribuida en México de hábitos diurnos.	Campeche, Calakmul, Reserva de la Biosfera de Calakmul; Zona Arqueológica de Calakmul "B"	21/01/15	Humberto Bahena Basave
172	0348 ©HBahena-ECOSUR.JPG	*Heraclides anchisiades idaeus*	Mariposa	Ejemplar montado, vista ventral. Especie distribuida en México de hábitos diurnos.	Campeche, Calakmul, Reserva de la Biosfera de Calakmul; Zona Arqueológica de Calakmul "B"	21/01/15	Humberto Bahena Basave
173	0349 ©HBahena-ECOSUR.JPG	*Heraclides anchisiades idaeus*	Mariposa	Ejemplar montado, vista dorsal. Especie distribuida en México de hábitos diurnos.	Campeche, Calakmul, Reserva de la Biosfera de Calakmul; Zona Arqueológica de Calakmul "B"	21/01/15	Humberto Bahena Basave
174	0350 ©HBahena-ECOSUR.JPG	*Heraclides anchisiades idaeus*	Mariposa	Ejemplar montado, vista ventral. Especie distribuida en México de hábitos diurnos.	Campeche, Calakmul, Reserva de la Biosfera de Calakmul; Zona Arqueológica de Calakmul "B"	21/01/15	Humberto Bahena Basave
175	0351 ©HBahena-ECOSUR.JPG	*Heraclides anchisiades idaeus*	Mariposa	Ejemplar montado, vista dorsal. Especie distribuida en México de hábitos diurnos.	Campeche, Calakmul, Reserva de la Biosfera de Calakmul; brecha a Flores Magón, "El Papagayo"	21/01/15	Humberto Bahena Basave
176	0352 ©HBahena-ECOSUR.JPG	*Heraclides anchisiades idaeus*	Mariposa	Ejemplar montado, vista ventral. Especie distribuida en México de hábitos diurnos.	Campeche, Calakmul, Reserva de la Biosfera de Calakmul; brecha a Flores Magón, "El Papagayo"	21/01/15	Humberto Bahena Basave

Dato personal

177	0353 ©HBahena-ECOSUR.JPG	*Battus philenor acauda*	Mariposa	Ejemplar montado, vista dorsal. Especie distribuida en México de hábitos diurnos.	Campeche, Calakmul, El Chorro, Ejido Nuevo Becal	21/01/15	Humberto Bahena Basave
178	0354 ©HBahena-ECOSUR.JPG	*Battus philenor acauda*	Mariposa	Ejemplar montado, vista ventral. Especie distribuida en México de hábitos diurnos.	Campeche, Calakmul, El Chorro, Ejido Nuevo Becal	21/01/15	Humberto Bahena Basave
179	0355 ©HBahena-ECOSUR.JPG	*Battus philenor acauda*	Mariposa	Ejemplar montado, vista dorsal. Especie distribuida en México de hábitos diurnos.	Quintana Roo, Isla Mujeres, Isla Mujeres	21/01/15	Humberto Bahena Basave
180	0356 ©HBahena-ECOSUR.JPG	*Battus philenor acauda*	Mariposa	Ejemplar montado, vista ventral. Especie distribuida en México de hábitos diurnos.	Quintana Roo, Isla Mujeres, Isla Mujeres	21/01/15	Humberto Bahena Basave
181	0357 ©HBahena-ECOSUR.JPG	*Battus philenor acauda*	Mariposa	Ejemplar montado, vista dorsal. Especie distribuida en México de hábitos diurnos.	Quintana Roo, Isla Mujeres, Isla Mujeres	21/01/15	Humberto Bahena Basave
182	0358 ©HBahena-ECOSUR.JPG	*Battus philenor acauda*	Mariposa	Ejemplar montado, vista ventral. Especie distribuida en México de hábitos diurnos.	Quintana Roo, Isla Mujeres, Isla Mujeres	21/01/15	Humberto Bahena Basave
183	0359 ©HBahena-ECOSUR.JPG	*Battus philenor acauda*	Mariposa	Ejemplar montado, vista dorsal. Especie distribuida en México de hábitos diurnos.	Campeche, Calakmul, Ejido Cristobal Colón, Zona C	21/01/15	Humberto Bahena Basave
184	0360 ©HBahena-ECOSUR.JPG	*Battus philenor acauda*	Mariposa	Ejemplar montado, vista ventral. Especie distribuida en México de hábitos diurnos.	Campeche, Calakmul, Ejido Cristobal Colón, Zona C	21/01/15	Humberto Bahena Basave
185	0361 ©HBahena-ECOSUR.JPG	*Battus philenor acauda*	Mariposa	Ejemplar montado, vista dorsal. Especie distribuida en México de hábitos diurnos.	Quintana Roo, Isla Mujeres, Isla Mujeres	21/01/15	Humberto Bahena Basave
186	0362 ©HBahena-ECOSUR.JPG	*Battus philenor acauda*	Mariposa	Ejemplar montado, vista ventral. Especie distribuida en México de hábitos diurnos.	Quintana Roo, Isla Mujeres, Isla Mujeres	21/01/15	Humberto Bahena Basave
187	0363 ©HBahena-ECOSUR.JPG	*Battus philenor acauda*	Mariposa	Ejemplar montado, vista dorsal. Especie distribuida en México de hábitos diurnos.	Quintana Roo, Isla Mujeres, Isla Mujeres	21/01/15	Humberto Bahena Basave
188	0364 ©HBahena-ECOSUR.JPG	*Battus philenor acauda*	Mariposa	Ejemplar montado, vista ventral. Especie distribuida en México de hábitos diurnos.	Quintana Roo, Isla Mujeres, Isla Mujeres	21/01/15	Humberto Bahena Basave
189	0365 ©HBahena-ECOSUR.JPG	*Battus philenor acauda*	Mariposa	Ejemplar montado, vista dorsal. Especie distribuida en México de hábitos diurnos.	Campeche, Calakmul, Ejido Conhuas; camino a la zona arqueológica Nadzcaan	21/01/15	Humberto Bahena Basave
190	0366 ©HBahena-ECOSUR.JPG	*Battus philenor acauda*	Mariposa	Ejemplar montado, vista ventral. Especie distribuida en México de hábitos diurnos.	Campeche, Calakmul, Ejido Conhuas; camino a la zona arqueológica Nadzcaan	21/01/15	Humberto Bahena Basave
191	0367 ©HBahena-ECOSUR.JPG	*Battus philenor acauda*	Mariposa	Ejemplar montado, vista dorsal. Especie distribuida en México de hábitos diurnos.	Quintana Roo, Isla Mujeres, Isla Mujeres	21/01/15	Humberto Bahena Basave
192	0368 ©HBahena-ECOSUR.JPG	*Battus philenor acauda*	Mariposa	Ejemplar montado, vista ventral. Especie distribuida en México de hábitos diurnos.	Quintana Roo, Isla Mujeres, Isla Mujeres	21/01/15	Humberto Bahena Basave
193	0369 ©HBahena-ECOSUR.JPG	*Battus philenor acauda*	Mariposa	Ejemplar montado, vista dorsal. Especie distribuida en México de hábitos diurnos.	Quintana Roo, Isla Mujeres, Isla Mujeres	21/01/15	Humberto Bahena Basave

Dato personal

194	0370 ©HBahena-ECOSUR.JPG	*Battus philenor acauda*	Mariposa	Ejemplar montado, vista ventral. Especie distribuida en México de hábitos diurnos.	Quintana Roo, Isla Mujeres, Isla Mujeres	21/01/15	Humberto Bahena Basave
195	0371 ©HBahena-ECOSUR.JPG	*Battus philenor acauda*	Mariposa	Ejemplar montado, vista dorsal. Especie distribuida en México de hábitos diurnos.	Quintana Roo, Cozumel, Hotel abandonado	21/01/15	Humberto Bahena Basave
196	0372 ©HBahena-ECOSUR.JPG	*Battus philenor acauda*	Mariposa	Ejemplar montado, vista ventral. Especie distribuida en México de hábitos diurnos.	Quintana Roo, Cozumel, Hotel abandonado	21/01/15	Humberto Bahena Basave
197	0373 ©HBahena-ECOSUR.JPG	*Battus philenor acauda*	Mariposa	Ejemplar montado, vista dorsal. Especie distribuida en México de hábitos diurnos.	Quintana Roo, Cozumel, Hotel abandonado	21/01/15	Humberto Bahena Basave
198	0374 ©HBahena-ECOSUR.JPG	*Battus philenor acauda*	Mariposa	Ejemplar montado, vista ventral. Especie distribuida en México de hábitos diurnos.	Quintana Roo, Cozumel, Hotel abandonado	21/01/15	Humberto Bahena Basave
199	0375 ©HBahena-ECOSUR.JPG	*Battus philenor acauda*	Mariposa	Ejemplar montado, vista dorsal. Especie distribuida en México de hábitos diurnos.	Quintana Roo, Bacalar, Bacalar	21/01/15	Humberto Bahena Basave
200	0376 ©HBahena-ECOSUR.JPG	*Battus philenor acauda*	Mariposa	Ejemplar montado, vista ventral. Especie distribuida en México de hábitos diurnos.	Quintana Roo, Bacalar, Bacalar	21/01/15	Humberto Bahena Basave
201	0377 ©HBahena-ECOSUR.JPG	*Battus philenor acauda*	Mariposa	Ejemplar montado, vista dorsal. Especie distribuida en México de hábitos diurnos.	Quintana Roo, Lázaro Cárdenas, Carretera a Cantunikil	21/01/15	Humberto Bahena Basave
202	0378 ©HBahena-ECOSUR.JPG	*Battus philenor acauda*	Mariposa	Ejemplar montado, vista ventral. Especie distribuida en México de hábitos diurnos.	Quintana Roo, Lázaro Cárdenas, Carretera a Cantunikil	21/01/15	Humberto Bahena Basave
203	0379 ©HBahena-ECOSUR.JPG	*Battus philenor acauda*	Mariposa	Ejemplar montado, vista dorsal. Especie distribuida en México de hábitos diurnos.	Quintana Roo, Cozumel, El Cedral	21/01/15	Humberto Bahena Basave
204	0380 ©HBahena-ECOSUR.JPG	*Battus philenor acauda*	Mariposa	Ejemplar montado, vista ventral. Especie distribuida en México de hábitos diurnos.	Quintana Roo, Cozumel, El Cedral	21/01/15	Humberto Bahena Basave
205	0381 ©HBahena-ECOSUR.JPG	*Battus philenor acauda*	Mariposa	Ejemplar montado, vista dorsal. Especie distribuida en México de hábitos diurnos.	Quintana Roo, Cozumel, Punta Cob	21/01/15	Humberto Bahena Basave
206	0382 ©HBahena-ECOSUR.JPG	*Battus philenor acauda*	Mariposa	Ejemplar montado, vista ventral. Especie distribuida en México de hábitos diurnos.	Quintana Roo, Cozumel, Punta Cob	21/01/15	Humberto Bahena Basave
207	0383 ©HBahena-ECOSUR.JPG	*Battus philenor acauda*	Mariposa	Ejemplar montado, vista dorsal. Especie distribuida en México de hábitos diurnos.	Quintana Roo, Lázaro Cárdenas, Hol-Box	21/01/15	Humberto Bahena Basave
208	0384 ©HBahena-ECOSUR.JPG	*Battus philenor acauda*	Mariposa	Ejemplar montado, vista ventral. Especie distribuida en México de hábitos diurnos.	Quintana Roo, Lázaro Cárdenas, Hol-Box	21/01/15	Humberto Bahena Basave
209	0385 ©HBahena-ECOSUR.JPG	*Heraclides cresphontes*	Mariposa	Ejemplar montado, vista dorsal. Especie distribuida en México de hábitos diurnos.	Campeche, Calakmul, Ejido Conhuas; camino a la zona arqueológica Nadzcaan	21/01/15	Humberto Bahena Basave

Dato personal

210	0386 ©HBahena-ECOSUR.JPG	*Heraclides cresphontes*	Mariposa	Ejemplar montado, vista ventral. Especie distribuida en México de hábitos diurnos.	Campeche, Calakmul, Ejido Conhuas; camino a la zona arqueológica Nadzcaan	21/01/15	Humberto Bahena Basave
211	0387 ©HBahena-ECOSUR.JPG	*Heraclides cresphontes*	Mariposa	Ejemplar montado, vista dorsal. Especie distribuida en México de hábitos diurnos.	Campeche, Calakmul, Ejido Conhuas; camino a la zona arqueológica Nadzcaan	21/01/15	Humberto Bahena Basave
212	0388 ©HBahena-ECOSUR.JPG	*Heraclides cresphontes*	Mariposa	Ejemplar montado, vista ventral. Especie distribuida en México de hábitos diurnos.	Campeche, Calakmul, Ejido Conhuas; camino a la zona arqueológica Nadzcaan	21/01/15	Humberto Bahena Basave
213	0389 ©HBahena-ECOSUR.JPG	*Heraclides cresphontes*	Mariposa	Ejemplar montado, vista dorsal. Especie distribuida en México de hábitos diurnos.	Campeche, Calakmul, Ejido Conhuas; camino a la zona arqueológica Nadzcaan	21/01/15	Humberto Bahena Basave
214	0390 ©HBahena-ECOSUR.JPG	*Heraclides cresphontes*	Mariposa	Ejemplar montado, vista ventral. Especie distribuida en México de hábitos diurnos.	Campeche, Calakmul, Ejido Conhuas; camino a la zona arqueológica Nadzcaan	21/01/15	Humberto Bahena Basave
215	0391 ©HBahena-ECOSUR.JPG	*Heraclides cresphontes*	Mariposa	Ejemplar montado, vista dorsal. Especie distribuida en México de hábitos diurnos.	Campeche, Calakmul, Ejido Conhuas; camino a la zona arqueológica Nadzcaan	21/01/15	Humberto Bahena Basave
216	0392 ©HBahena-ECOSUR.JPG	*Heraclides cresphontes*	Mariposa	Ejemplar montado, vista ventral. Especie distribuida en México de hábitos diurnos.	Campeche, Calakmul, Ejido Conhuas; camino a la zona arqueológica Nadzcaan	21/01/15	Humberto Bahena Basave
217	0393 ©HBahena-ECOSUR.JPG	*Heraclides cresphontes*	Mariposa	Ejemplar montado, vista dorsal. Especie distribuida en México de hábitos diurnos.	Campeche, Calakmul, Ejido Conhuas; camino a la zona arqueológica Nadzcaan	21/01/15	Humberto Bahena Basave
218	0394 ©HBahena-ECOSUR.JPG	*Heraclides cresphontes*	Mariposa	Ejemplar montado, vista ventral. Especie distribuida en México de hábitos diurnos.	Campeche, Calakmul, Ejido Conhuas; camino a la zona arqueológica Nadzcaan	21/01/15	Humberto Bahena Basave
219	0395 ©HBahena-ECOSUR.JPG	*Heraclides cresphontes*	Mariposa	Ejemplar montado, vista dorsal. Especie distribuida en México de hábitos diurnos.	Quintana Roo, Benito Juárez, Cancún	21/01/15	Humberto Bahena Basave
220	0396 ©HBahena-ECOSUR.JPG	*Heraclides cresphontes*	Mariposa	Ejemplar montado, vista ventral. Especie distribuida en México de hábitos diurnos.	Quintana Roo, Benito Juárez, Cancún	21/01/15	Humberto Bahena Basave
221	0397 ©HBahena-ECOSUR.JPG	*Heraclides cresphontes*	Mariposa	Ejemplar montado, vista dorsal. Especie distribuida en México de hábitos diurnos.	Quintana Roo, Benito Juárez, Cancún	21/01/15	Humberto Bahena Basave
222	0398 ©HBahena-ECOSUR.JPG	*Heraclides cresphontes*	Mariposa	Ejemplar montado, vista ventral. Especie distribuida en México de hábitos diurnos.	Quintana Roo, Benito Juárez, Cancún	21/01/15	Humberto Bahena Basave
223	0399 ©HBahena-ECOSUR.JPG	*Heraclides cresphontes*	Mariposa	Ejemplar montado, vista dorsal. Especie distribuida en México de hábitos diurnos.	Quintana Roo, Felipe Carrillo Puerto, Ejido X-maben; Rancho Lan-kiwiik	21/01/15	Humberto Bahena Basave
224	0400 ©HBahena-ECOSUR.JPG	*Heraclides cresphontes*	Mariposa	Ejemplar montado, vista ventral. Especie distribuida en México de hábitos diurnos.	Quintana Roo, Felipe Carrillo Puerto, Ejido X-maben; Rancho Lan-kiwiik	21/01/15	Humberto Bahena Basave
225	0401 ©HBahena-ECOSUR.JPG	*Heraclides cresphontes*	Mariposa	Ejemplar montado, vista dorsal. Especie distribuida en México de hábitos diurnos.	Quintana Roo, Felipe Carrillo Puerto, Reserva de la Biosfera Sian ka'an; 8.5 km a Punta Herrero, casa de doña Tila	21/01/15	Humberto Bahena Basave

Dato personal

226	0402 ©HBahena-ECOSUR.JPG	*Heraclides cresphontes*	Mariposa	Ejemplar montado, vista ventral. Especie distribuida en México de hábitos diurnos.	Quintana Roo, Felipe Carrillo Puerto, Reserva de la Biosfera Sian ka'an; 8.5 km a Punta Herrero, casa de doña Tila	21/01/15	Humberto Bahena Basave
227	0403 ©HBahena-ECOSUR.JPG	*Heraclides cresphontes*	Mariposa	Ejemplar montado, vista dorsal. Especie distribuida en México de hábitos diurnos.	Quintana Roo, Benito Juárez, Jardín Botánico "Dr. Alfredo Barrera Marín", Puerto Morelos	21/01/15	Humberto Bahena Basave
228	0404 ©HBahena-ECOSUR.JPG	*Heraclides cresphontes*	Mariposa	Ejemplar montado, vista ventral. Especie distribuida en México de hábitos diurnos.	Quintana Roo, Benito Juárez, Jardín Botánico "Dr. Alfredo Barrera Marín", Puerto Morelos	21/01/15	Humberto Bahena Basave
229	0405 ©HBahena-ECOSUR.JPG	*Heraclides thoas autocles*	Mariposa	Ejemplar montado, vista dorsal. Especie distribuida en México de hábitos diurnos.	Yucatán, Mérida, Reserva Cuxtal, hacienda Tahdzibichén	21/01/15	Humberto Bahena Basave
230	0406 ©HBahena-ECOSUR.JPG	*Heraclides thoas autocles*	Mariposa	Ejemplar montado, vista ventral. Especie distribuida en México de hábitos diurnos.	Yucatán, Mérida, Reserva Cuxtal, hacienda Tahdzibichén	21/01/15	Humberto Bahena Basave
231	0407 ©HBahena-ECOSUR.JPG	*Heraclides cresphontes*	Mariposa	Ejemplar montado, vista dorsal. Especie distribuida en México de hábitos diurnos.	Yucatán, Umán, Umán, hacienda Poxilá	21/01/15	Humberto Bahena Basave
232	0408 ©HBahena-ECOSUR.JPG	*Heraclides cresphontes*	Mariposa	Ejemplar montado, vista ventral. Especie distribuida en México de hábitos diurnos.	Yucatán, Umán, Umán, hacienda Poxilá	21/01/15	Humberto Bahena Basave
233	0409 ©HBahena-ECOSUR.JPG	*Heraclides thoas autocles*	Mariposa	Ejemplar montado, vista dorsal. Especie distribuida en México de hábitos diurnos.	Quintana Roo, Othón P. Blanco, Chetumal, alrededores de ECOSUR	21/01/15	Humberto Bahena Basave
234	0410 ©HBahena-ECOSUR.JPG	*Heraclides thoas autocles*	Mariposa	Ejemplar montado, vista ventral. Especie distribuida en México de hábitos diurnos.	Quintana Roo, Othón P. Blanco, Chetumal, alrededores de ECOSUR	21/01/15	Humberto Bahena Basave
235	0411 ©HBahena-ECOSUR.JPG	*Heraclides cresphontes*	Mariposa	Ejemplar montado, vista dorsal. Especie distribuida en México de hábitos diurnos.	Quintana Roo, Othón P. Blanco, Laguna Guerrero	21/01/15	Humberto Bahena Basave
236	0412 ©HBahena-ECOSUR.JPG	*Heraclides cresphontes*	Mariposa	Ejemplar montado, vista ventral. Especie distribuida en México de hábitos diurnos.	Quintana Roo, Othón P. Blanco, Laguna Guerrero	21/01/15	Humberto Bahena Basave
237	0413 ©HBahena-ECOSUR.JPG	*Parides photinus photinus*	Mariposa	Ejemplar montado, vista dorsal. Especie distribuida en México de hábitos diurnos.	Campeche, Calakmul, El Chorro, Ejido Nuevo Becal	21/01/15	Humberto Bahena Basave
238	0414 ©HBahena-ECOSUR.JPG	*Parides photinus photinus*	Mariposa	Ejemplar montado, vista ventral. Especie distribuida en México de hábitos diurnos.	Campeche, Calakmul, El Chorro, Ejido Nuevo Becal	21/01/15	Humberto Bahena Basave
239	0415 ©HBahena-ECOSUR.JPG	*Heraclides cresphontes*	Mariposa	Ejemplar montado, vista dorsal. Especie distribuida en México de hábitos diurnos.	Campeche, Calakmul, Reserva de la Biosfera de Calakmul; Zona Arqueológica de Calakmul "B"	21/01/15	Humberto Bahena Basave
240	0416 ©HBahena-ECOSUR.JPG	*Heraclides cresphontes*	Mariposa	Ejemplar montado, vista ventral. Especie distribuida en México de hábitos diurnos.	Campeche, Calakmul, Reserva de la Biosfera de Calakmul; Zona Arqueológica de Calakmul "B"	21/01/15	Humberto Bahena Basave
241	0417 ©HBahena-ECOSUR.JPG	*Heraclides cresphontes*	Mariposa	Ejemplar montado, vista dorsal. Especie distribuida en México de hábitos diurnos.	Campeche, Calakmul, Ejido Narciso Mendoza	21/01/15	Humberto Bahena Basave

Dato personal

242	0418 ©HBahena-ECOSUR.JPG	*Heraclides cresphontes*	Mariposa	Ejemplar montado, vista ventral. Especie distribuida en México de hábitos diurnos.	Campeche, Calakmul, Ejido Narciso Mendoza	21/01/15	Humberto Bahena Basave
243	0419 ©HBahena-ECOSUR.JPG	*Heraclides cresphontes*	Mariposa	Ejemplar montado, vista dorsal. Especie distribuida en México de hábitos diurnos.	Campeche, Calakmul, Ejido Conhuas; camino a la zona arqueológica Nadzcaan	21/01/15	Humberto Bahena Basave
244	0420 ©HBahena-ECOSUR.JPG	*Heraclides cresphontes*	Mariposa	Ejemplar montado, vista ventral. Especie distribuida en México de hábitos diurnos.	Campeche, Calakmul, Ejido Conhuas; camino a la zona arqueológica Nadzcaan	21/01/15	Humberto Bahena Basave
245	0421 ©HBahena-ECOSUR.JPG	*Heraclides cresphontes*	Mariposa	Ejemplar montado, vista dorsal. Especie distribuida en México de hábitos diurnos.	Campeche, Calakmul, Ejido Conhuas; camino a la zona arqueológica Nadzcaan	22/01/15	Humberto Bahena Basave
246	0422 ©HBahena-ECOSUR.JPG	*Heraclides cresphontes*	Mariposa	Ejemplar montado, vista ventral. Especie distribuida en México de hábitos diurnos.	Campeche, Calakmul, Ejido Conhuas; camino a la zona arqueológica Nadzcaan	22/01/15	Humberto Bahena Basave
247	0423 ©HBahena-ECOSUR.JPG	*Polygonus savigny savigny*	Mariposa	Ejemplar montado, vista dorsal. Especie distribuida en México de hábitos diurnos.	Quintana Roo, Felipe Carrillo Puerto, Ejido X-maben; Rancho Dzipiit, a 5 km de Noh-cancab	22/01/15	Humberto Bahena Basave
248	0424 ©HBahena-ECOSUR.JPG	*Polygonus savigny savigny*	Mariposa	Ejemplar montado, vista ventral. Especie distribuida en México de hábitos diurnos.	Quintana Roo, Felipe Carrillo Puerto, Ejido X-maben; Rancho Dzipiit, a 5 km de Noh-cancab	22/01/15	Humberto Bahena Basave
249	0425 ©HBahena-ECOSUR.JPG	*Aguna asander asander*	Mariposa	Ejemplar montado, vista dorsal. Especie distribuida en México de hábitos diurnos.	Quintana Roo, Felipe Carrillo Puerto, Ejido X-maben; camino a Noh-cancab	22/01/15	Humberto Bahena Basave
250	0426 ©HBahena-ECOSUR.JPG	*Aguna asander asander*	Mariposa	Ejemplar montado, vista ventral. Especie distribuida en México de hábitos diurnos.	Quintana Roo, Felipe Carrillo Puerto, Ejido X-maben; camino a Noh-cancab	22/01/15	Humberto Bahena Basave
251	0427 ©HBahena-ECOSUR.JPG	*Urbanus dorantes dorantes*	Mariposa	Ejemplar montado, vista dorsal. Especie distribuida en México de hábitos diurnos.	Quintana Roo, Benito Juárez, Jardín Botánico "Dr. Alfredo Barrera Marín", Puerto Morelos	22/01/15	Humberto Bahena Basave
252	0428 ©HBahena-ECOSUR.JPG	*Urbanus dorantes dorantes*	Mariposa	Ejemplar montado, vista ventral. Especie distribuida en México de hábitos diurnos.	Quintana Roo, Benito Juárez, Jardín Botánico "Dr. Alfredo Barrera Marín", Puerto Morelos	22/01/15	Humberto Bahena Basave
253	0429 ©HBahena-ECOSUR.JPG	*Astraptes fulgerator azul*	Mariposa	Ejemplar montado, vista dorsal. Especie distribuida en México de hábitos diurnos.	Campeche, Calakmul, 24 Km N X-Pujil, Entrada a "El Papagayo"	22/01/15	Humberto Bahena Basave
254	0430 ©HBahena-ECOSUR.JPG	*Astraptes fulgerator azul*	Mariposa	Ejemplar montado, vista ventral. Especie distribuida en México de hábitos diurnos.	Campeche, Calakmul, 24 Km N X-Pujil, Entrada a "El Papagayo"	22/01/15	Humberto Bahena Basave
255	0431 ©HBahena-ECOSUR.JPG	*Proteides mercurius mercurius*	Mariposa	Ejemplar montado, vista dorsal. Especie distribuida en México de hábitos diurnos.	Campeche, Calakmul, Ejido Conhuas; camino a la zona arqueológica Nadzcaan	22/01/15	Humberto Bahena Basave
256	0432 ©HBahena-ECOSUR.JPG	*Proteides mercurius mercurius*	Mariposa	Ejemplar montado, vista ventral. Especie distribuida en México de hábitos diurnos.	Campeche, Calakmul, Ejido Conhuas; camino a la zona arqueológica Nadzcaan	22/01/15	Humberto Bahena Basave
257	0433 ©HBahena-ECOSUR.JPG	*Heliopetes macaira*	Mariposa	Ejemplar montado, vista dorsal. Especie distribuida en México de hábitos diurnos.	Quintana Roo, Benito Juárez, Jardín Botánico "Dr. Alfredo Barrera Marín", Puerto Morelos	22/01/15	Humberto Bahena Basave

Dato personal

258	0434 ©HBahena-ECOSUR.JPG	*Heliopetes macaira*	Mariposa	Ejemplar montado, vista ventral. Especie distribuida en México de hábitos diurnos.	Quintana Roo, Benito Juárez, Jardín Botánico "Dr. Alfredo Barrera Marín", Puerto Morelos	22/01/15	Humberto Bahena Basave
259	0435 ©HBahena-ECOSUR.JPG	*Pyrgus oileus*	Mariposa	Ejemplar montado, vista dorsal. Especie distribuida en México de hábitos diurnos.	Quintana Roo, Felipe Carrillo Puerto, Ejido X-maben; camino a Noh-cancab	22/01/15	Humberto Bahena Basave
260	0436 ©HBahena-ECOSUR.JPG	*Pyrgus oileus*	Mariposa	Ejemplar montado, vista ventral. Especie distribuida en México de hábitos diurnos.	Quintana Roo, Felipe Carrillo Puerto, Ejido X-maben; camino a Noh-cancab	22/01/15	Humberto Bahena Basave
261	0437 ©HBahena-ECOSUR.JPG	*Systasea pulverulenta*	Mariposa	Ejemplar montado, vista dorsal. Especie distribuida en México de hábitos diurnos.	Yucatán, Mérida, Reserva Cuxtal, hacienda Santa Cruz Palomeque	22/01/15	Humberto Bahena Basave
262	0438 ©HBahena-ECOSUR.JPG	*Systasea pulverulenta*	Mariposa	Ejemplar montado, vista ventral. Especie distribuida en México de hábitos diurnos.	Yucatán, Mérida, Reserva Cuxtal, hacienda Santa Cruz Palomeque	22/01/15	Humberto Bahena Basave
263	0439 ©HBahena-ECOSUR.JPG	*Vettius fantasos*	Mariposa	Ejemplar montado, vista dorsal. Especie distribuida en México de hábitos diurnos.	Quintana Roo, Benito Juárez, Jardín Botánico "Dr. Alfredo Barrera Marín", Puerto Morelos	22/01/15	Humberto Bahena Basave
264	0440 ©HBahena-ECOSUR.JPG	*Vettius fantasos*	Mariposa	Ejemplar montado, vista ventral. Especie distribuida en México de hábitos diurnos.	Quintana Roo, Benito Juárez, Jardín Botánico "Dr. Alfredo Barrera Marín", Puerto Morelos	22/01/15	Humberto Bahena Basave
265	0441 ©HBahena-ECOSUR.JPG	*Achalarus albociliatus albociliatus*	Mariposa	Ejemplar montado, vista dorsal. Especie distribuida en México de hábitos diurnos.	Yucatán, Mérida, Reserva Cuxtal, finca San Nicolás Dzoyaxché	22/01/15	Humberto Bahena Basave
266	0442 ©HBahena-ECOSUR.JPG	*Achalarus albociliatus albociliatus*	Mariposa	Ejemplar montado, vista ventral. Especie distribuida en México de hábitos diurnos.	Yucatán, Mérida, Reserva Cuxtal, finca San Nicolás Dzoyaxché	22/01/15	Humberto Bahena Basave
267	0443 ©HBahena-ECOSUR.JPG	*Urbanus doryssus doryssus*	Mariposa	Ejemplar montado, vista dorsal. Especie distribuida en México de hábitos diurnos.	Quintana Roo, Othón P. Blanco, Chetumal, alrededores de ECOSUR	22/01/15	Humberto Bahena Basave
268	0444 ©HBahena-ECOSUR.JPG	*Urbanus doryssus doryssus*	Mariposa	Ejemplar montado, vista ventral. Especie distribuida en México de hábitos diurnos.	Quintana Roo, Othón P. Blanco, Chetumal, alrededores de ECOSUR	22/01/15	Humberto Bahena Basave
269	0445 ©HBahena-ECOSUR.JPG	*Panoquina ocola*	Mariposa	Ejemplar montado, vista dorsal. Especie distribuida en México de hábitos diurnos.	Quintana Roo, Benito Juárez, Jardín Botánico "Dr. Alfredo Barrera Marín", Puerto Morelos	22/01/15	Humberto Bahena Basave
270	0446 ©HBahena-ECOSUR.JPG	*Panoquina ocola*	Mariposa	Ejemplar montado, vista ventral. Especie distribuida en México de hábitos diurnos.	Quintana Roo, Benito Juárez, Jardín Botánico "Dr. Alfredo Barrera Marín", Puerto Morelos	22/01/15	Humberto Bahena Basave
271	0447 ©HBahena-ECOSUR.JPG	*Heliopetes laviana*	Mariposa	Ejemplar montado, vista dorsal. Especie distribuida en México de hábitos diurnos.	Quintana Roo, Benito Juárez, Jardín Botánico "Dr. Alfredo Barrera Marín", Puerto Morelos	22/01/15	Humberto Bahena Basave
272	0448 ©HBahena-ECOSUR.JPG	*Heliopetes laviana*	Mariposa	Ejemplar montado, vista ventral. Especie distribuida en México de hábitos diurnos.	Quintana Roo, Benito Juárez, Jardín Botánico "Dr. Alfredo Barrera Marín", Puerto Morelos	22/01/15	Humberto Bahena Basave
273	0449 ©HBahena-ECOSUR.JPG	*Heliopetes alana*	Mariposa	Ejemplar montado, vista dorsal. Especie distribuida en México de hábitos diurnos.	Campeche, Calakmul, Ejido Conhuas; camino a la zona arqueológica Nadzcaan	22/01/15	Humberto Bahena Basave

Dato personal

274	0450 ©HBahena-ECOSUR.JPG	*Heliopetes alana*	Mariposa	Ejemplar montado, vista ventral. Especie distribuida en México de hábitos diurnos.	Campeche, Calakmul, Ejido Conhuas; camino a la zona arqueológica Nadzcaan	22/01/15	Humberto Bahena Basave
275	0453 ©HBahena-ECOSUR.JPG	*Mesosemia lamachus*	Mariposa	Ejemplar montado, vista dorsal. Especie distribuida en México de hábitos diurnos.	Campeche, Calakmul, Reserva de la Biosfera de Calakmul; brecha a Flores Magón, "El Papagayo"	22/01/15	Humberto Bahena Basave
276	0454 ©HBahena-ECOSUR.JPG	*Mesosemia lamachus*	Mariposa	Ejemplar montado, vista ventral. Especie distribuida en México de hábitos diurnos.	Campeche, Calakmul, Reserva de la Biosfera de Calakmul; brecha a Flores Magón, "El Papagayo"	22/01/15	Humberto Bahena Basave
277	0455 ©HBahena-ECOSUR.JPG	*Panthiades bitias*	Mariposa	Ejemplar montado, vista dorsal. Especie distribuida en México de hábitos diurnos.	Campeche, Calakmul, Ejido Nuevo Becal	22/01/15	Humberto Bahena Basave
278	0456 ©HBahena-ECOSUR.JPG	*Panthiades bitias*	Mariposa	Ejemplar montado, vista ventral. Especie distribuida en México de hábitos diurnos.	Campeche, Calakmul, Ejido Nuevo Becal	22/01/15	Humberto Bahena Basave
279	0457 ©HBahena-ECOSUR.JPG	*Thecla umbratus*	Mariposa	Ejemplar montado, vista dorsal. Especie distribuida en México de hábitos diurnos.	Campeche, Calakmul, Ejido Nuevo Becal	22/01/15	Humberto Bahena Basave
280	0458 ©HBahena-ECOSUR.JPG	*Thecla umbratus*	Mariposa	Ejemplar montado, vista ventral. Especie distribuida en México de hábitos diurnos.	Campeche, Calakmul, Ejido Nuevo Becal	22/01/15	Humberto Bahena Basave
281	0461 ©HBahena-ECOSUR.JPG	*Strephonota tephraeus*	Mariposa	Ejemplar montado, vista dorsal. Especie distribuida en México de hábitos diurnos.	Campeche, Calakmul, Ejido Nuevo Becal	22/01/15	Humberto Bahena Basave
282	0462 ©HBahena-ECOSUR.JPG	*Strephonota tephraeus*	Mariposa	Ejemplar montado, vista ventral. Especie distribuida en México de hábitos diurnos.	Campeche, Calakmul, Ejido Nuevo Becal	22/01/15	Humberto Bahena Basave
283	0463 ©HBahena-ECOSUR.JPG	*Leptotes cassius cassidula*	Mariposa	Ejemplar montado, vista dorsal. Especie distribuida en México de hábitos diurnos.	Campeche, Calakmul, Reserva de la Biosfera de Calakmul; brecha a Flores Magón, "El Papagayo"	22/01/15	Humberto Bahena Basave
284	0464 ©HBahena-ECOSUR.JPG	*Leptotes cassius cassidula*	Mariposa	Ejemplar montado, vista ventral. Especie distribuida en México de hábitos diurnos.	Campeche, Calakmul, Reserva de la Biosfera de Calakmul; brecha a Flores Magón, "El Papagayo"	22/01/15	Humberto Bahena Basave
285	0465 ©HBahena-ECOSUR.JPG	*Hemiargus hanno gyas*	Mariposa	Ejemplar montado, vista dorsal. Especie distribuida en México de hábitos diurnos.	Yucatán, Umán, Umán, X'tepen	22/01/15	Humberto Bahena Basave
286	0466 ©HBahena-ECOSUR.JPG	*Hemiargus hanno gyas*	Mariposa	Ejemplar montado, vista ventral. Especie distribuida en México de hábitos diurnos.	Yucatán, Umán, Umán, X'tepen	22/01/15	Humberto Bahena Basave
287	0467 ©HBahena-ECOSUR.JPG	*Strymon albata*	Mariposa	Ejemplar montado, vista dorsal. Especie distribuida en México de hábitos diurnos.	Yucatán, Mérida, Reserva Cuxtal, hacienda Santa Cruz Palomeque	22/01/15	Humberto Bahena Basave
288	0468 ©HBahena-ECOSUR.JPG	*Strymon albata*	Mariposa	Ejemplar montado, vista ventral. Especie distribuida en México de hábitos diurnos.	Yucatán, Mérida, Reserva Cuxtal, hacienda Santa Cruz Palomeque	22/01/15	Humberto Bahena Basave
289	0469 ©HBahena-ECOSUR.JPG	*Echinargus isola*	Mariposa	Ejemplar montado, vista dorsal. Especie distribuida en México de hábitos diurnos.	Yucatán, Mérida, Reserva Cuxtal, finca San Nicolás Dzoyaxché	22/01/15	Humberto Bahena Basave

Dato personal

290	0470 ©HBahena-ECOSUR_JPG	*Echinargus isola*	Mariposa	Ejemplar montado, vista ventral. Especie distribuida en México de hábitos diurnos.	Yucatán, Mérida, Reserva Cuxtal, finca San Nicolás Dzoyaxché	22/01/15	Humberto Bahena Basave
291	0471 ©HBahena-ECOSUR.JPG	*Melanis pixe pixe*	Mariposa	Ejemplar montado, vista dorsal. Especie distribuida en México de hábitos diurnos.	Quintana Roo, Othón P. Blanco, Chetumal, alrededores de ECOSUR	22/01/15	Humberto Bahena Basave
292	0472 ©HBahena-ECOSUR.JPG	*Melanis pixe pixe*	Mariposa	Ejemplar montado, vista ventral. Especie distribuida en México de hábitos diurnos.	Quintana Roo, Othón P. Blanco, Chetumal, alrededores de ECOSUR	22/01/15	Humberto Bahena Basave
293	0473 ©HBahena-ECOSUR.JPG	*Emesis aurimna*	Mariposa	Ejemplar montado, vista dorsal. Especie distribuida en México de hábitos diurnos.	Campeche, Calakmul, Ejido Conhuas; camino a la zona arqueológica Nadzcaan	22/01/15	Humberto Bahena Basave
294	0474 ©HBahena-ECOSUR.JPG	*Emesis aurimna*	Mariposa	Ejemplar montado, vista ventral. Especie distribuida en México de hábitos diurnos.	Campeche, Calakmul, Ejido Conhuas; camino a la zona arqueológica Nadzcaan	22/01/15	Humberto Bahena Basave
295	0475 ©HBahena-ECOSUR.JPG	*Emesis tegula*	Mariposa	Ejemplar montado, vista dorsal. Especie distribuida en México de hábitos diurnos.	Campeche, Calakmul, Ejido Nuevo Becal	22/01/15	Humberto Bahena Basave
296	0476 ©HBahena-ECOSUR.JPG	*Emesis tegula*	Mariposa	Ejemplar montado, vista ventral. Especie distribuida en México de hábitos diurnos.	Campeche, Calakmul, Ejido Nuevo Becal	22/01/15	Humberto Bahena Basave
297	0477 ©HBahena-ECOSUR.JPG	*Calephelis yautepequensis*	Mariposa	Ejemplar montado, vista dorsal. Especie distribuida en México de hábitos diurnos.	Campeche, Calakmul, Reserva de la Biosfera de Calakmul	22/01/15	Humberto Bahena Basave
298	0478 ©HBahena-ECOSUR.JPG	*Calephelis yautepequensis*	Mariposa	Ejemplar montado, vista ventral. Especie distribuida en México de hábitos diurnos.	Campeche, Calakmul, Reserva de la Biosfera de Calakmul	22/01/15	Humberto Bahena Basave
299	0479 ©HBahena-ECOSUR.JPG	*Calephelis sp.*	Mariposa	Ejemplar montado, vista dorsal. Especie distribuida en México de hábitos diurnos.	Campeche, Calakmul, Zona Arqueológica de Calakmul	22/01/15	Humberto Bahena Basave
300	0480 ©HBahena-ECOSUR.JPG	*Calephelis sp.*	Mariposa	Ejemplar montado, vista ventral. Especie distribuida en México de hábitos diurnos.	Campeche, Calakmul, Zona Arqueológica de Calakmul	22/01/15	Humberto Bahena Basave
301	0481 ©HBahena-ECOSUR.JPG	*Cymaenes trebius*	Mariposa	Ejemplar montado, vista dorsal. Especie distribuida en México de hábitos diurnos.	Campeche, Calakmul, Zona Arqueológica de Calakmul	22/01/15	Humberto Bahena Basave
302	0482 ©HBahena-ECOSUR.JPG	*Cymaenes trebius*	Mariposa	Ejemplar montado, vista ventral. Especie distribuida en México de hábitos diurnos.	Campeche, Calakmul, Zona Arqueológica de Calakmul	22/01/15	Humberto Bahena Basave
303	0483 ©HBahena-ECOSUR.JPG	*Calycopis isobeon*	Mariposa	Ejemplar montado, vista dorsal. Especie distribuida en México de hábitos diurnos.	Campeche, Calakmul, El Chorro, Ejido Nuevo Becal	22/01/15	Humberto Bahena Basave
304	0484 ©HBahena-ECOSUR.JPG	*Calycopis isobeon*	Mariposa	Ejemplar montado, vista ventral. Especie distribuida en México de hábitos diurnos.	Campeche, Calakmul, El Chorro, Ejido Nuevo Becal	22/01/15	Humberto Bahena Basave
305	0487 ©HBahena-ECOSUR.JPG	*Ministrymon sp.*	Mariposa	Ejemplar montado, vista dorsal. Especie distribuida en México de hábitos diurnos.	Campeche, Calakmul, Zona Arqueológica de Calakmul	22/01/15	Humberto Bahena Basave

Dato personal

306	0488 ©HBahena-ECOSUR.JPG	*Ministrymon sp.*	Mariposa	Ejemplar montado, vista ventral. Especie distribuida en México de hábitos diurnos.	Campeche, Calakmul, Zona Arqueológica de Calakmul	22/01/15	Humberto Bahena Basave
307	0489 ©HBahena-ECOSUR.JPG	*Battus laodamas copanae*	Mariposa	Ejemplar montado, vista dorsal. Especie distribuida en México de hábitos diurnos.	Quintana Roo, Othón P. Blanco, 5 km a Pucté	23/01/15	Humberto Bahena Basave
308	0490 ©HBahena-ECOSUR.JPG	*Battus laodamas copanae*	Mariposa	Ejemplar montado, vista ventral. Especie distribuida en México de hábitos diurnos.	Quintana Roo, Othón P. Blanco, 5 km a Pucté	23/01/15	Humberto Bahena Basave
309	0491 ©HBahena-ECOSUR.JPG	*Battus laodamas copanae*	Mariposa	Ejemplar montado, vista dorsal. Especie distribuida en México de hábitos diurnos.	Quintana Roo, Othón P. Blanco, Universidad de Q. Roo	23/01/15	Humberto Bahena Basave
310	0492 ©HBahena-ECOSUR.JPG	*Battus laodamas copanae*	Mariposa	Ejemplar montado, vista ventral. Especie distribuida en México de hábitos diurnos.	Quintana Roo, Othón P. Blanco, Universidad de Q. Roo	23/01/15	Humberto Bahena Basave
311	0493 ©HBahena-ECOSUR.JPG	*Battus laodamas copanae*	Mariposa	Ejemplar montado, vista dorsal. Especie distribuida en México de hábitos diurnos.	Campeche, Calakmul, Reserva de la Biosfera de Calakmul; brecha a Flores Magón, "El Papagayo"	23/01/15	Humberto Bahena Basave
312	0494 ©HBahena-ECOSUR.JPG	*Battus laodamas copanae*	Mariposa	Ejemplar montado, vista ventral. Especie distribuida en México de hábitos diurnos.	Campeche, Calakmul, Reserva de la Biosfera de Calakmul; brecha a Flores Magón, "El Papagayo"	23/01/15	Humberto Bahena Basave
313	0495 ©HBahena-ECOSUR.JPG	*Battus laodamas copanae*	Mariposa	Ejemplar montado, vista dorsal. Especie distribuida en México de hábitos diurnos.	Campeche, Calakmul, El Chorro, Ejido Nuevo Becal	23/01/15	Humberto Bahena Basave
314	0496 ©HBahena-ECOSUR.JPG	*Battus laodamas copanae*	Mariposa	Ejemplar montado, vista ventral. Especie distribuida en México de hábitos diurnos.	Campeche, Calakmul, El Chorro, Ejido Nuevo Becal	23/01/15	Humberto Bahena Basave
315	0497 ©HBahena-ECOSUR.JPG	*Battus laodamas copanae*	Mariposa	Ejemplar montado, vista dorsal. Especie distribuida en México de hábitos diurnos.	Quintana Roo, Felipe Carrillo Puerto, Ejido X-maben; Rancho Lan-kiwiik	23/01/15	Humberto Bahena Basave
316	0498 ©HBahena-ECOSUR.JPG	*Battus laodamas copanae*	Mariposa	Ejemplar montado, vista ventral. Especie distribuida en México de hábitos diurnos.	Quintana Roo, Felipe Carrillo Puerto, Ejido X-maben; Rancho Lan-kiwiik	23/01/15	Humberto Bahena Basave
317	0499 ©HBahena-ECOSUR.JPG	*Battus laodamas copanae*	Mariposa	Ejemplar montado, vista dorsal. Especie distribuida en México de hábitos diurnos.	Quintana Roo, Felipe Carrillo Puerto, Ejido X-maben; Rancho Lan-kiwiik	23/01/15	Humberto Bahena Basave
318	0500 ©HBahena-ECOSUR.JPG	*Battus laodamas copanae*	Mariposa	Ejemplar montado, vista ventral. Especie distribuida en México de hábitos diurnos.	Quintana Roo, Felipe Carrillo Puerto, Ejido X-maben; Rancho Lan-kiwiik	23/01/15	Humberto Bahena Basave
319	0501 ©HBahena-ECOSUR.JPG	*Battus laodamas copanae*	Mariposa	Ejemplar montado, vista dorsal. Especie distribuida en México de hábitos diurnos.	Quintana Roo, Othón P. Blanco, Chetumal, alrededores de ECOSUR	23/01/15	Humberto Bahena Basave
320	0502 ©HBahena-ECOSUR.JPG	*Battus laodamas copanae*	Mariposa	Ejemplar montado, vista ventral. Especie distribuida en México de hábitos diurnos.	Quintana Roo, Othón P. Blanco, Chetumal, alrededores de ECOSUR	23/01/15	Humberto Bahena Basave
321	0503 ©HBahena-ECOSUR.JPG	*Battus laodamas copanae*	Mariposa	Ejemplar montado, vista dorsal. Especie distribuida en México de hábitos diurnos.	Quintana Roo, Othón P. Blanco, Chetumal, alrededores de ECOSUR	23/01/15	Humberto Bahena Basave

Dato personal

322	0504 ©HBahena-ECOSUR.JPG	*Battus laodamas copanae*	Mariposa	Ejemplar montado, vista ventral. Especie distribuida en México de hábitos diurnos.	Quintana Roo, Othón P. Blanco, Chetumal, alrededores de ECOSUR	23/01/15	Humberto Bahena Basave
323	0505 ©HBahena-ECOSUR.JPG	*Battus laodamas copanae*	Mariposa	Ejemplar montado, vista dorsal. Especie distribuida en México de hábitos diurnos.	Campeche, Calakmul, Ejido Narciso Mendoza	23/01/15	Humberto Bahena Basave
324	0506 ©HBahena-ECOSUR.JPG	*Battus laodamas copanae*	Mariposa	Ejemplar montado, vista ventral. Especie distribuida en México de hábitos diurnos.	Campeche, Calakmul, Ejido Narciso Mendoza	23/01/15	Humberto Bahena Basave
325	0507 ©HBahena-ECOSUR.JPG	*Battus laodamas copanae*	Mariposa	Ejemplar montado, vista dorsal. Especie distribuida en México de hábitos diurnos.	Campeche, Calakmul, Ejido Narciso Mendoza	23/01/15	Humberto Bahena Basave
326	0508 ©HBahena-ECOSUR.JPG	*Battus laodamas copanae*	Mariposa	Ejemplar montado, vista ventral. Especie distribuida en México de hábitos diurnos.	Campeche, Calakmul, Ejido Narciso Mendoza	23/01/15	Humberto Bahena Basave
327	0509 ©HBahena-ECOSUR.JPG	*Battus laodamas copanae*	Mariposa	Ejemplar montado, vista dorsal. Especie distribuida en México de hábitos diurnos.	Quintana Roo, Felipe Carrillo Puerto, Ejido X-maben; Rancho Dzipiit, a 5 km de Noh-cancab	23/01/15	Humberto Bahena Basave
328	0510 ©HBahena-ECOSUR.JPG	*Battus laodamas copanae*	Mariposa	Ejemplar montado, vista ventral. Especie distribuida en México de hábitos diurnos.	Quintana Roo, Felipe Carrillo Puerto, Ejido X-maben; Rancho Dzipiit, a 5 km de Noh-cancab	23/01/15	Humberto Bahena Basave
329	0511 ©HBahena-ECOSUR.JPG	*Battus laodamas copanae*	Mariposa	Ejemplar montado, vista dorsal. Especie distribuida en México de hábitos diurnos.	Quintana Roo, Felipe Carrillo Puerto, Ejido X-maben; Rancho Dzipiit, a 5 km de Noh-cancab	23/01/15	Humberto Bahena Basave
330	0512 ©HBahena-ECOSUR.JPG	*Battus laodamas copanae*	Mariposa	Ejemplar montado, vista ventral. Especie distribuida en México de hábitos diurnos.	Quintana Roo, Felipe Carrillo Puerto, Ejido X-maben; Rancho Dzipiit, a 5 km de Noh-cancab	23/01/15	Humberto Bahena Basave
331	0513 ©HBahena-ECOSUR.JPG	*Battus laodamas copanae*	Mariposa	Ejemplar montado, vista dorsal. Especie distribuida en México de hábitos diurnos.	Campeche, Calakmul, Reserva de la Biosfera de Calakmul; brecha a Flores Magón, "El Papagayo"	23/01/15	Humberto Bahena Basave
332	0514 ©HBahena-ECOSUR.JPG	*Battus laodamas copanae*	Mariposa	Ejemplar montado, vista ventral. Especie distribuida en México de hábitos diurnos.	Campeche, Calakmul, Reserva de la Biosfera de Calakmul; brecha a Flores Magón, "El Papagayo"	23/01/15	Humberto Bahena Basave
333	0515 ©HBahena-ECOSUR.JPG	*Battus laodamas copanae*	Mariposa	Ejemplar montado, vista dorsal. Especie distribuida en México de hábitos diurnos.	Campeche, Calakmul, Reserva de la Biosfera de Calakmul; brecha a Flores Magón, "El Papagayo"	23/01/15	Humberto Bahena Basave
334	0516 ©HBahena-ECOSUR.JPG	*Battus laodamas copanae*	Mariposa	Ejemplar montado, vista ventral. Especie distribuida en México de hábitos diurnos.	Campeche, Calakmul, Reserva de la Biosfera de Calakmul; brecha a Flores Magón, "El Papagayo"	23/01/15	Humberto Bahena Basave
335	0517 ©HBahena-ECOSUR.JPG	*Battus laodamas copanae*	Mariposa	Ejemplar montado, vista dorsal. Especie distribuida en México de hábitos diurnos.	Campeche, Calakmul, Reserva de la Biosfera de Calakmul	23/01/15	Humberto Bahena Basave
336	0518 ©HBahena-ECOSUR.JPG	*Battus laodamas copanae*	Mariposa	Ejemplar montado, vista ventral. Especie distribuida en México de hábitos diurnos.	Campeche, Calakmul, Reserva de la Biosfera de Calakmul	23/01/15	Humberto Bahena Basave
337	0519 ©HBahena-ECOSUR.JPG	*Battus laodamas copanae*	Mariposa	Ejemplar montado, vista dorsal. Especie distribuida en México de hábitos diurnos.	Campeche, Calakmul, Reserva de la Biosfera de Calakmul	23/01/15	Humberto Bahena Basave

Dato personal

338	0520 ©HBahena-ECOSUR.JPG	*Battus laodamas copanae*	Mariposa	Ejemplar montado, vista ventral. Especie distribuida en México de hábitos diurnos.	Campeche, Calakmul, Reserva de la Biosfera de Calakmul	23/01/15	Humberto Bahena Basave
339	0521 ©HBahena-ECOSUR.JPG	*Battus laodamas copanae*	Mariposa	Ejemplar montado, vista dorsal. Especie distribuida en México de hábitos diurnos.	Quintana Roo, Felipe Carrillo Puerto, Ejido X-maben; camino a Noh-cancab	23/01/15	Humberto Bahena Basave
340	0522 ©HBahena-ECOSUR.JPG	*Battus laodamas copanae*	Mariposa	Ejemplar montado, vista ventral. Especie distribuida en México de hábitos diurnos.	Quintana Roo, Felipe Carrillo Puerto, Ejido X-maben; camino a Noh-cancab	23/01/15	Humberto Bahena Basave
341	0523 ©HBahena-ECOSUR.JPG	*Battus laodamas copanae*	Mariposa	Ejemplar montado, vista dorsal. Especie distribuida en México de hábitos diurnos.	Quintana Roo, Felipe Carrillo Puerto, Ejido X-maben; San Antonio Segundo	23/01/15	Humberto Bahena Basave
342	0524 ©HBahena-ECOSUR.JPG	*Battus laodamas copanae*	Mariposa	Ejemplar montado, vista ventral. Especie distribuida en México de hábitos diurnos.	Quintana Roo, Felipe Carrillo Puerto, Ejido X-maben; San Antonio Segundo	23/01/15	Humberto Bahena Basave
343	0525 ©HBahena-ECOSUR.JPG	*Battus laodamas copanae*	Mariposa	Ejemplar montado, vista dorsal. Especie distribuida en México de hábitos diurnos.	Campeche, Calakmul, El Cibalito, camino a Aguas Amargas	23/01/15	Humberto Bahena Basave
344	0526 ©HBahena-ECOSUR.JPG	*Battus laodamas copanae*	Mariposa	Ejemplar montado, vista ventral. Especie distribuida en México de hábitos diurnos.	Campeche, Calakmul, El Cibalito, camino a Aguas Amargas	23/01/15	Humberto Bahena Basave
345	0527 ©HBahena-ECOSUR.JPG	*Battus laodamas copanae*	Mariposa	Ejemplar montado, vista dorsal. Especie distribuida en México de hábitos diurnos.	Campeche, Calakmul, El Cibalito, camino a Aguas Amargas	23/01/15	Humberto Bahena Basave
346	0528 ©HBahena-ECOSUR.JPG	*Battus laodamas copanae*	Mariposa	Ejemplar montado, vista ventral. Especie distribuida en México de hábitos diurnos.	Campeche, Calakmul, El Cibalito, camino a Aguas Amargas	23/01/15	Humberto Bahena Basave
347	0529 ©HBahena-ECOSUR.JPG	*Battus laodamas copanae*	Mariposa	Ejemplar montado, vista dorsal. Especie distribuida en México de hábitos diurnos.	Campeche, Calakmul, 24 Km N X-Pujil, Entrada a "El Papagayo"	23/01/15	Humberto Bahena Basave
348	0530 ©HBahena-ECOSUR.JPG	*Battus laodamas copanae*	Mariposa	Ejemplar montado, vista ventral. Especie distribuida en México de hábitos diurnos.	Campeche, Calakmul, 24 Km N X-Pujil, Entrada a "El Papagayo"	23/01/15	Humberto Bahena Basave
349	0531 ©HBahena-ECOSUR.JPG	*Battus laodamas copanae*	Mariposa	Ejemplar montado, vista dorsal. Especie distribuida en México de hábitos diurnos.	Campeche, Calakmul, 24 Km N X-Pujil, Entrada a "El Papagayo"	23/01/15	Humberto Bahena Basave
350	0532 ©HBahena-ECOSUR.JPG	*Battus laodamas copanae*	Mariposa	Ejemplar montado, vista ventral. Especie distribuida en México de hábitos diurnos.	Campeche, Calakmul, 24 Km N X-Pujil, Entrada a "El Papagayo"	23/01/15	Humberto Bahena Basave
351	0533 ©HBahena-ECOSUR.JPG	*Battus laodamas copanae*	Mariposa	Ejemplar montado, vista dorsal. Especie distribuida en México de hábitos diurnos.	Quintana Roo, Felipe Carrillo Puerto, Ejido X-maben; camino a Noh-cancab	23/01/15	Humberto Bahena Basave
352	0534 ©HBahena-ECOSUR.JPG	*Battus laodamas copanae*	Mariposa	Ejemplar montado, vista ventral. Especie distribuida en México de hábitos diurnos.	Quintana Roo, Felipe Carrillo Puerto, Ejido X-maben; camino a Noh-cancab	23/01/15	Humberto Bahena Basave
353	0535 ©HBahena-ECOSUR.JPG	*Battus laodamas copanae*	Mariposa	Ejemplar montado, vista dorsal. Especie distribuida en México de hábitos diurnos.	Quintana Roo, Felipe Carrillo Puerto, Ejido X-maben; camino a Noh-cancab	23/01/15	Humberto Bahena Basave



354	0536 ©HBahena-ECOSUR.JPG	*Battus laodamas copanae*	Mariposa	Ejemplar montado, vista ventral. Especie distribuida en México de hábitos diurnos.	Quintana Roo, Felipe Carrillo Puerto, Ejido X-maben; camino a Noh-cancab	23/01/15	Humberto Bahena Basave
355	0537 ©HBahena-ECOSUR.JPG	*Protographium epidaus epidaus*	Mariposa	Ejemplar montado, vista dorsal. Especie distribuida en México de hábitos diurnos.	Quintana Roo, Benito Juárez, Jardín Botánico "Dr. Alfredo Barrera Marín", Puerto Morelos	23/01/15	Humberto Bahena Basave
356	0538 ©HBahena-ECOSUR.JPG	*Protographium epidaus epidaus*	Mariposa	Ejemplar montado, vista ventral. Especie distribuida en México de hábitos diurnos.	Quintana Roo, Benito Juárez, Jardín Botánico "Dr. Alfredo Barrera Marín", Puerto Morelos	23/01/15	Humberto Bahena Basave
357	0539 ©HBahena-ECOSUR.JPG	*Heraclides thoas autocles*	Mariposa	Ejemplar montado, vista dorsal. Especie distribuida en México de hábitos diurnos.	Quintana Roo, Benito Juárez, Jardín Botánico "Dr. Alfredo Barrera Marín", Puerto Morelos	23/01/15	Humberto Bahena Basave
358	0540 ©HBahena-ECOSUR.JPG	*Heraclides thoas autocles*	Mariposa	Ejemplar montado, vista ventral. Especie distribuida en México de hábitos diurnos.	Quintana Roo, Benito Juárez, Jardín Botánico "Dr. Alfredo Barrera Marín", Puerto Morelos	23/01/15	Humberto Bahena Basave
359	0541 ©HBahena-ECOSUR.JPG	*Protographium philolaus philolaus*	Mariposa	Ejemplar montado, vista dorsal. Especie distribuida en México de hábitos diurnos.	Quintana Roo, Benito Juárez, Jardín Botánico "Dr. Alfredo Barrera Marín", Puerto Morelos	23/01/15	Humberto Bahena Basave
360	0542 ©HBahena-ECOSUR.JPG	*Protographium philolaus philolaus*	Mariposa	Ejemplar montado, vista ventral. Especie distribuida en México de hábitos diurnos.	Quintana Roo, Benito Juárez, Jardín Botánico "Dr. Alfredo Barrera Marín", Puerto Morelos	23/01/15	Humberto Bahena Basave
361	0543 ©HBahena-ECOSUR.JPG	*Heraclides rogeri rogeri*	Mariposa	Ejemplar montado, vista dorsal. Especie distribuida en México de hábitos diurnos.	Quintana Roo, Othón P. Blanco, Bahía de Chetumal	23/01/15	Humberto Bahena Basave
362	0544 ©HBahena-ECOSUR.JPG	*Heraclides rogeri rogeri*	Mariposa	Ejemplar montado, vista ventral. Especie distribuida en México de hábitos diurnos.	Quintana Roo, Othón P. Blanco, Bahía de Chetumal	23/01/15	Humberto Bahena Basave
363	0545 ©HBahena-ECOSUR.JPG	*Parides iphidamas iphidamas*	Mariposa	Ejemplar montado, vista dorsal. Especie distribuida en México de hábitos diurnos.	Quintana Roo, Benito Juárez, Jardín Botánico "Dr. Alfredo Barrera Marín", Puerto Morelos	23/01/15	Humberto Bahena Basave
364	0546 ©HBahena-ECOSUR.JPG	*Parides iphidamas iphidamas*	Mariposa	Ejemplar montado, vista ventral. Especie distribuida en México de hábitos diurnos.	Quintana Roo, Benito Juárez, Jardín Botánico "Dr. Alfredo Barrera Marín", Puerto Morelos	23/01/15	Humberto Bahena Basave
365	0547 ©HBahena-ECOSUR.JPG	*Anteos maerula*	Mariposa	Ejemplar montado, vista dorsal. Especie distribuida en México de hábitos diurnos.	Yucatán, Umán, Umán, Yaxcopoil	23/01/15	Humberto Bahena Basave
366	0548 ©HBahena-ECOSUR.JPG	*Anteos maerula*	Mariposa	Ejemplar montado, vista ventral. Especie distribuida en México de hábitos diurnos.	Yucatán, Umán, Umán, Yaxcopoil	23/01/15	Humberto Bahena Basave
367	0549 ©HBahena-ECOSUR.JPG	*Anteos clorinde*	Mariposa	Ejemplar montado, vista dorsal. Especie distribuida en México de hábitos diurnos.	Yucatán, Panabá, San Juan del Río	23/01/15	Humberto Bahena Basave
368	0550 ©HBahena-ECOSUR.JPG	*Anteos clorinde*	Mariposa	Ejemplar montado, vista ventral. Especie distribuida en México de hábitos diurnos.	Yucatán, Panabá, San Juan del Río	23/01/15	Humberto Bahena Basave
369	0551 ©HBahena-ECOSUR.JPG	*Phoebis philea philea*	Mariposa	Ejemplar montado, vista dorsal. Especie distribuida en México de hábitos diurnos.	Campeche, Champotón, Dzibalchén	23/01/15	Humberto Bahena Basave

Dato personal

370	0552 ©HBahena-ECOSUR.JPG	*Phoebis philea philea*	Mariposa	Ejemplar montado, vista ventral. Especie distribuida en México de hábitos diurnos.	Campeche, Champotón, Dzibalchén	23/01/15	Humberto Bahena Basave
371	0553 ©HBahena-ECOSUR.JPG	*Phoebis agarithe agarithe*	Mariposa	Ejemplar montado, vista dorsal. Especie distribuida en México de hábitos diurnos.	Quintana Roo, Benito Juárez, Jardín Botánico "Dr. Alfredo Barrera Marín", Puerto Morelos	23/01/15	Humberto Bahena Basave
372	0554 ©HBahena-ECOSUR.JPG	*Phoebis agarithe agarithe*	Mariposa	Ejemplar montado, vista ventral. Especie distribuida en México de hábitos diurnos.	Quintana Roo, Benito Juárez, Jardín Botánico "Dr. Alfredo Barrera Marín", Puerto Morelos	23/01/15	Humberto Bahena Basave
373	0555 ©HBahena-ECOSUR.JPG	*Pyrisitia nise nelphe*	Mariposa	Ejemplar montado, vista dorsal. Especie distribuida en México de hábitos diurnos.	Quintana Roo, Cozumel, El Cedral	23/01/15	Humberto Bahena Basave
374	0556 ©HBahena-ECOSUR.JPG	*Pyrisitia nise nelphe*	Mariposa	Ejemplar montado, vista ventral. Especie distribuida en México de hábitos diurnos.	Quintana Roo, Cozumel, El Cedral	23/01/15	Humberto Bahena Basave
375	0557 ©HBahena-ECOSUR.JPG	*Ganyra josephina josepha*	Mariposa	Ejemplar montado, vista dorsal. Especie distribuida en México de hábitos diurnos.	Quintana Roo, Benito Juárez, Jardín Botánico "Dr. Alfredo Barrera Marín", Puerto Morelos	23/01/15	Humberto Bahena Basave
376	0558 ©HBahena-ECOSUR.JPG	*Ganyra josephina josepha*	Mariposa	Ejemplar montado, vista ventral. Especie distribuida en México de hábitos diurnos.	Quintana Roo, Benito Juárez, Jardín Botánico "Dr. Alfredo Barrera Marín", Puerto Morelos	23/01/15	Humberto Bahena Basave
377	0559 ©HBahena-ECOSUR.JPG	*Phoebis philea philea*	Mariposa	Ejemplar montado, vista dorsal. Especie distribuida en México de hábitos diurnos.	Campeche, Calakmul, Ejido Cristobal Colón, Zona C	23/01/15	Humberto Bahena Basave
378	0560 ©HBahena-ECOSUR.JPG	*Phoebis philea philea*	Mariposa	Ejemplar montado, vista ventral. Especie distribuida en México de hábitos diurnos.	Campeche, Calakmul, Ejido Cristobal Colón, Zona C	23/01/15	Humberto Bahena Basave
379	0561 ©HBahena-ECOSUR.JPG	*Glutophrissa drusilla tenuis*	Mariposa	Ejemplar montado, vista dorsal. Especie distribuida en México de hábitos diurnos.	Quintana Roo, Felipe Carrillo Puerto, Ejido X-maben; Rancho Lan-kiwiik	23/01/15	Humberto Bahena Basave
380	0562 ©HBahena-ECOSUR.JPG	*Glutophrissa drusilla tenuis*	Mariposa	Ejemplar montado, vista ventral. Especie distribuida en México de hábitos diurnos.	Quintana Roo, Felipe Carrillo Puerto, Ejido X-maben; Rancho Lan-kiwiik	23/01/15	Humberto Bahena Basave
381	0563 ©HBahena-ECOSUR.JPG	*Kricogonia lyside*	Mariposa	Ejemplar montado, vista dorsal. Especie distribuida en México de hábitos diurnos.	Yucatán, Mérida, Reserva Cuxtal, finca San Nicolás Dzoyaxché	23/01/15	Humberto Bahena Basave
382	0564 ©HBahena-ECOSUR.JPG	*Kricogonia lyside*	Mariposa	Ejemplar montado, vista ventral. Especie distribuida en México de hábitos diurnos.	Yucatán, Mérida, Reserva Cuxtal, finca San Nicolás Dzoyaxché	23/01/15	Humberto Bahena Basave
383	0565 ©HBahena-ECOSUR.JPG	*Eurema daira eugenia*	Mariposa	Ejemplar montado, vista dorsal. Especie distribuida en México de hábitos diurnos.	Yucatán, Umán, Umán, X´tepen	23/01/15	Humberto Bahena Basave
384	0566 ©HBahena-ECOSUR.JPG	*Eurema daira eugenia*	Mariposa	Ejemplar montado, vista ventral. Especie distribuida en México de hábitos diurnos.	Yucatán, Umán, Umán, X´tepen	23/01/15	Humberto Bahena Basave
385	0567 ©HBahena-ECOSUR.JPG	*Pyrisitia dina westwoodi*	Mariposa	Ejemplar montado, vista dorsal. Especie distribuida en México de hábitos diurnos.	Quintana Roo, Benito Juárez, Jardín Botánico "Dr. Alfredo Barrera Marín", Puerto Morelos	23/01/15	Humberto Bahena Basave

Dato personal

386	0568 ©HBahena-ECOSUR.JPG	*Pyrisitia dina westwoodi*	Mariposa	Ejemplar montado, vista ventral. Especie distribuida en México de hábitos diurnos.	Quintana Roo, Benito Juárez, Jardín Botánico "Dr. Alfredo Barrera Marín", Puerto Morelos	23/01/15	Humberto Bahena Basave
387	0569 ©HBahena-ECOSUR.JPG	*Pyrisitia nise nelphe*	Mariposa	Ejemplar montado, vista dorsal. Especie distribuida en México de hábitos diurnos.	Campeche, Calakmul, Zona Arqueológica de Calakmul	23/01/15	Humberto Bahena Basave
388	0570 ©HBahena-ECOSUR.JPG	*Pyrisitia nise nelphe*	Mariposa	Ejemplar montado, vista ventral. Especie distribuida en México de hábitos diurnos.	Campeche, Calakmul, Zona Arqueológica de Calakmul	23/01/15	Humberto Bahena Basave
389	0571 ©HBahena-ECOSUR.JPG	*Pyrisitia lisa centralis*	Mariposa	Ejemplar montado, vista dorsal. Especie distribuida en México de hábitos diurnos.	Campeche, Calakmul, Zona K, Dos Naciones	23/01/15	Humberto Bahena Basave
390	0572 ©HBahena-ECOSUR.JPG	*Pyrisitia lisa centralis*	Mariposa	Ejemplar montado, vista ventral. Especie distribuida en México de hábitos diurnos.	Campeche, Calakmul, Zona K, Dos Naciones	23/01/15	Humberto Bahena Basave
391	0575 ©HBahena-ECOSUR.JPG	*Morpho helenor montezuma*	Mariposa	Ejemplar montado, vista dorsal. Especie distribuida en México de hábitos diurnos.	Quintana Roo, José María Morelos, Dziuché, Laguna Chichancanab	23/01/15	Humberto Bahena Basave
392	0576 ©HBahena-ECOSUR.JPG	*Morpho helenor montezuma*	Mariposa	Ejemplar montado, vista ventral. Especie distribuida en México de hábitos diurnos.	Quintana Roo, José María Morelos, Dziuché, Laguna Chichancanab	23/01/15	Humberto Bahena Basave
393	0577 ©HBahena-ECOSUR.JPG	*Morpho helenor montezuma*	Mariposa	Ejemplar montado, vista dorsal. Especie distribuida en México de hábitos diurnos.	Quintana Roo, Benito Juárez, Jardín Botánico "Dr. Alfredo Barrera Marín", Puerto Morelos	26/01/15	Humberto Bahena Basave
394	0578 ©HBahena-ECOSUR.JPG	*Morpho helenor montezuma*	Mariposa	Ejemplar montado, vista ventral. Especie distribuida en México de hábitos diurnos.	Quintana Roo, Benito Juárez, Jardín Botánico "Dr. Alfredo Barrera Marín", Puerto Morelos	26/01/15	Humberto Bahena Basave
395	0579 ©HBahena-ECOSUR.JPG	*Adelpha iphicleola iphicleola*	Mariposa	Ejemplar montado, vista dorsal. Especie distribuida en México de hábitos diurnos.	Yucatán, Mérida, Reserva Cuxtal, hacienda Santa Cruz Palomeque	26/01/15	Humberto Bahena Basave
396	0580 ©HBahena-ECOSUR.JPG	*Adelpha iphicleola iphicleola*	Mariposa	Ejemplar montado, vista ventral. Especie distribuida en México de hábitos diurnos.	Yucatán, Mérida, Reserva Cuxtal, hacienda Santa Cruz Palomeque	26/01/15	Humberto Bahena Basave
397	0581 ©HBahena-ECOSUR.JPG	*Siderone galanthis ssp. nov.*	Mariposa	Ejemplar montado, vista dorsal. Especie distribuida en México de hábitos diurnos.	Quintana Roo, Othón P. Blanco, Rancho El Itsmeño; 7 km al noroeste del monumento al Mestizaje, carretera Chetumal-Bacalar	26/01/15	Humberto Bahena Basave
398	0582 ©HBahena-ECOSUR.JPG	*Siderone galanthis ssp. nov.*	Mariposa	Ejemplar montado, vista ventral. Especie distribuida en México de hábitos diurnos.	Quintana Roo, Othón P. Blanco, Rancho El Itsmeño; 7 km al noroeste del monumento al Mestizaje, carretera Chetumal-Bacalar	26/01/15	Humberto Bahena Basave
399	0583 ©HBahena-ECOSUR.JPG	*Siproeta stelenes biplagiata*	Mariposa	Ejemplar montado, vista dorsal. Especie distribuida en México de hábitos diurnos.	Campeche, Calakmul, Ejido Nuevo Becal	26/01/15	Humberto Bahena Basave
400	0584 ©HBahena-ECOSUR.JPG	*Siproeta stelenes biplagiata*	Mariposa	Ejemplar montado, vista ventral. Especie distribuida en México de hábitos diurnos.	Campeche, Calakmul, Ejido Nuevo Becal	26/01/15	Humberto Bahena Basave

Dato personal

401	0585 ©HBahena-ECOSUR.JPG	*Myscelia cyaniris cyaniris*	Mariposa	Ejemplar montado, vista dorsal. Especie distribuida en México de hábitos diurnos.	Campeche, Calakmul, Reserva de la Biosfera de Calakmul; brecha a Flores Magón, "El Papagayo"	26/01/15	Humberto Bahena Basave
402	0586 ©HBahena-ECOSUR.JPG	*Myscelia cyaniris cyaniris*	Mariposa	Ejemplar montado, vista ventral. Especie distribuida en México de hábitos diurnos.	Campeche, Calakmul, Reserva de la Biosfera de Calakmul; brecha a Flores Magón, "El Papagayo"	26/01/15	Humberto Bahena Basave
403	0587 ©HBahena-ECOSUR.JPG	*Doxocopa pavon theodora*	Mariposa	Ejemplar montado, vista dorsal. Especie distribuida en México de hábitos diurnos.	Quintana Roo, Benito Juárez, Jardín Botánico "Dr. Alfredo Barrera Marín", Puerto Morelos	26/01/15	Humberto Bahena Basave
404	0588 ©HBahena-ECOSUR.JPG	*Doxocopa pavon theodora*	Mariposa	Ejemplar montado, vista ventral. Especie distribuida en México de hábitos diurnos.	Quintana Roo, Benito Juárez, Jardín Botánico "Dr. Alfredo Barrera Marín", Puerto Morelos	26/01/15	Humberto Bahena Basave
405	0589 ©HBahena-ECOSUR.JPG	*Biblis hyperia aganisa*	Mariposa	Ejemplar montado, vista dorsal. Especie distribuida en México de hábitos diurnos.	Yucatán, Umán, Umán, Yaxcopoil	26/01/15	Humberto Bahena Basave
406	0590 ©HBahena-ECOSUR.JPG	*Biblis hyperia aganisa*	Mariposa	Ejemplar montado, vista ventral. Especie distribuida en México de hábitos diurnos.	Yucatán, Umán, Umán, Yaxcopoil	26/01/15	Humberto Bahena Basave
407	0591 ©HBahena-ECOSUR.JPG	*Anartia fatima colima*	Mariposa	Ejemplar montado, vista dorsal. Especie distribuida en México de hábitos diurnos.	Quintana Roo, Othón P. Blanco, Quintana Roo	26/01/15	Humberto Bahena Basave
408	0592 ©HBahena-ECOSUR.JPG	*Anartia fatima colima*	Mariposa	Ejemplar montado, vista ventral. Especie distribuida en México de hábitos diurnos.	Quintana Roo, Othón P. Blanco, Quintana Roo	26/01/15	Humberto Bahena Basave
409	0593 ©HBahena-ECOSUR.JPG	*Anartia jatrophae luteipicta*	Mariposa	Ejemplar montado, vista dorsal. Especie distribuida en México de hábitos diurnos.	Yucatán, Mérida, Reserva Cuxtal, finca San Nicolás Dzoyaxché	26/01/15	Humberto Bahena Basave
410	0594 ©HBahena-ECOSUR.JPG	*Anartia jatrophae luteipicta*	Mariposa	Ejemplar montado, vista ventral. Especie distribuida en México de hábitos diurnos.	Yucatán, Mérida, Reserva Cuxtal, finca San Nicolás Dzoyaxché	26/01/15	Humberto Bahena Basave
411	0595 ©HBahena-ECOSUR.JPG	*Danaus gilippus thersippus*	Mariposa	Ejemplar montado, vista dorsal. Especie distribuida en México de hábitos diurnos.	Quintana Roo, Bacalar, 2.4 km NO de Canaán	26/01/15	Humberto Bahena Basave
412	0596 ©HBahena-ECOSUR.JPG	*Danaus gilippus thersippus*	Mariposa	Ejemplar montado, vista ventral. Especie distribuida en México de hábitos diurnos.	Quintana Roo, Bacalar, 2.4 km NO de Canaán	26/01/15	Humberto Bahena Basave
413	0597 ©HBahena-ECOSUR.JPG	*Hamadryas feronia farinulenta*	Mariposa	Ejemplar montado, vista dorsal. Especie distribuida en México de hábitos diurnos.	Quintana Roo, Felipe Carrillo Puerto, 8 km SW de la Pantera	26/01/15	Humberto Bahena Basave
414	0598 ©HBahena-ECOSUR.JPG	*Hamadryas feronia farinulenta*	Mariposa	Ejemplar montado, vista ventral. Especie distribuida en México de hábitos diurnos.	Quintana Roo, Felipe Carrillo Puerto, 8 km SW de la Pantera	26/01/15	Humberto Bahena Basave
415	0599 ©HBahena-ECOSUR.JPG	*Taygetis thamyra*	Mariposa	Ejemplar montado, vista dorsal. Especie distribuida en México de hábitos diurnos.	Yucatán, Mérida, Reserva Cuxtal, finca San Nicolás Dzoyaxché	26/01/15	Humberto Bahena Basave
416	0600 ©HBahena-ECOSUR.JPG	*Taygetis thamyra*	Mariposa	Ejemplar montado, vista ventral. Especie distribuida en México de hábitos diurnos.	Yucatán, Mérida, Reserva Cuxtal, finca San Nicolás Dzoyaxché	26/01/15	Humberto Bahena Basave

Dato personal

417	0601 ©HBahena-ECOSUR.JPG	*Eumaeus toxea*	Mariposa	Ejemplar montado, vista dorsal. Especie distribuida en México de hábitos diurnos.	Campeche, Calakmul, Ejido Cristobal Colón, Zona C	26/01/15	Humberto Bahena Basave
418	0602 ©HBahena-ECOSUR.JPG	*Eumaeus toxea*	Mariposa	Ejemplar montado, vista ventral. Especie distribuida en México de hábitos diurnos.	Campeche, Calakmul, Ejido Cristobal Colón, Zona C	26/01/15	Humberto Bahena Basave
419	0603 ©HBahena-ECOSUR.JPG	*Cepheuptychia glaucina*	Mariposa	Ejemplar montado, vista dorsal. Especie distribuida en México de hábitos diurnos.	Campeche, Calakmul, Reserva de la Biosfera de Calakmul	26/01/15	Humberto Bahena Basave
420	0604 ©HBahena-ECOSUR.JPG	*Cepheuptychia glaucina*	Mariposa	Ejemplar montado, vista ventral. Especie distribuida en México de hábitos diurnos.	Campeche, Calakmul, Reserva de la Biosfera de Calakmul	26/01/15	Humberto Bahena Basave
421	0605 ©HBahena-ECOSUR.JPG	*Doxocopa laure laure*	Mariposa	Ejemplar montado, vista dorsal. Especie distribuida en México de hábitos diurnos.	Yucatán, Umán, Umán, Yaxcopoil	26/01/15	Humberto Bahena Basave
422	0606 ©HBahena-ECOSUR.JPG	*Doxocopa laure laure*	Mariposa	Ejemplar montado, vista ventral. Especie distribuida en México de hábitos diurnos.	Yucatán, Umán, Umán, Yaxcopoil	26/01/15	Humberto Bahena Basave
423	0607 ©HBahena-ECOSUR.JPG	*Heliconius charithonia vazquezae*	Mariposa	Ejemplar montado, vista dorsal. Especie distribuida en México de hábitos diurnos.	Quintana Roo, Othón P. Blanco, Bahía de Chetumal	26/01/15	Humberto Bahena Basave
424	0608 ©HBahena-ECOSUR.JPG	*Heliconius charithonia vazquezae*	Mariposa	Ejemplar montado, vista ventral. Especie distribuida en México de hábitos diurnos.	Quintana Roo, Othón P. Blanco, Bahía de Chetumal	26/01/15	Humberto Bahena Basave
425	0609 ©HBahena-ECOSUR.JPG	*Marpesia chiron marius*	Mariposa	Ejemplar montado, vista dorsal. Especie distribuida en México de hábitos diurnos.	Quintana Roo, Othón P. Blanco, La Unión	26/01/15	Humberto Bahena Basave
426	0610 ©HBahena-ECOSUR.JPG	*Marpesia chiron marius*	Mariposa	Ejemplar montado, vista ventral. Especie distribuida en México de hábitos diurnos.	Quintana Roo, Othón P. Blanco, La Unión	26/01/15	Humberto Bahena Basave
427	0611 ©HBahena-ECOSUR.JPG	*Marpesia petreus ssp. nov.*	Mariposa	Ejemplar montado, vista dorsal. Especie distribuida en México de hábitos diurnos.	Campeche, Calakmul, Reserva de la Biosfera de Calakmul	26/01/15	Humberto Bahena Basave
428	0612 ©HBahena-ECOSUR.JPG	*Marpesia petreus ssp. nov.*	Mariposa	Ejemplar montado, vista ventral. Especie distribuida en México de hábitos diurnos.	Campeche, Calakmul, Reserva de la Biosfera de Calakmul	26/01/15	Humberto Bahena Basave
429	0613 ©HBahena-ECOSUR.JPG	*Dryas iulia moderata*	Mariposa	Ejemplar montado, vista dorsal. Especie distribuida en México de hábitos diurnos.	Quintana Roo, Othón P. Blanco, Chetumal, alrededores de ECOSUR	26/01/15	Humberto Bahena Basave
430	0614 ©HBahena-ECOSUR.JPG	*Dryas iulia moderata*	Mariposa	Ejemplar montado, vista ventral. Especie distribuida en México de hábitos diurnos.	Quintana Roo, Othón P. Blanco, Chetumal, alrededores de ECOSUR	26/01/15	Humberto Bahena Basave
431	0615 ©HBahena-ECOSUR.JPG	*Agraulis vanillae incarnata*	Mariposa	Ejemplar montado, vista dorsal. Especie distribuida en México de hábitos diurnos.	Yucatán, Umán, Umán, hacienda Poxilá	26/01/15	Humberto Bahena Basave
432	0616 ©HBahena-ECOSUR.JPG	*Agraulis vanillae incarnata*	Mariposa	Ejemplar montado, vista ventral. Especie distribuida en México de hábitos diurnos.	Yucatán, Umán, Umán, hacienda Poxilá	26/01/15	Humberto Bahena Basave
433	0617 ©HBahena-ECOSUR.JPG	*Euptoieta claudia daunius*	Mariposa	Ejemplar montado, vista dorsal. Especie distribuida en México de hábitos diurnos.	Yucatán, Temax, Hacienda Chucmichén	26/01/15	Humberto Bahena Basave

Dato personal

434	0618 ©HBahena-ECOSUR.JPG	*Euptoieta claudia daunius*	Mariposa	Ejemplar montado, vista ventral. Especie distribuida en México de hábitos diurnos.	Yucatán, Temax, Hacienda Chucmichén	26/01/15	Humberto Bahena Basave
435	0621 ©HBahena-ECOSUR.JPG	*Hamadryas julitta*	Mariposa	Ejemplar montado, vista dorsal. Especie distribuida en México de hábitos diurnos.	Campeche, Calakmul, Reserva de la Biosfera de Calakmul; brecha a Flores Magón, "El Papagayo"	26/01/15	Humberto Bahena Basave
436	0622 ©HBahena-ECOSUR.JPG	*Hamadryas julitta*	Mariposa	Ejemplar montado, vista ventral. Especie distribuida en México de hábitos diurnos.	Campeche, Calakmul, Reserva de la Biosfera de Calakmul; brecha a Flores Magón, "El Papagayo"	26/01/15	Humberto Bahena Basave
437	0623 ©HBahena-ECOSUR.JPG	*Hamadryas februa ferentina*	Mariposa	Ejemplar montado, vista dorsal. Especie distribuida en México de hábitos diurnos.	Quintana Roo, Othón P. Blanco, Bahía de Chetumal	26/01/15	Humberto Bahena Basave
438	0624 ©HBahena-ECOSUR.JPG	*Hamadryas februa ferentina*	Mariposa	Ejemplar montado, vista ventral. Especie distribuida en México de hábitos diurnos.	Quintana Roo, Othón P. Blanco, Bahía de Chetumal	26/01/15	Humberto Bahena Basave
439	0625 ©HBahena-ECOSUR.JPG	*Hamadryas julitta*	Mariposa	Ejemplar montado, vista dorsal. Especie distribuida en México de hábitos diurnos.	Campeche, Calakmul, Reserva de la Biosfera de Calakmul; Zona Arqueológica de Calakmul "B"	26/01/15	Humberto Bahena Basave
440	0626 ©HBahena-ECOSUR.JPG	*Hamadryas julitta*	Mariposa	Ejemplar montado, vista ventral. Especie distribuida en México de hábitos diurnos.	Campeche, Calakmul, Reserva de la Biosfera de Calakmul; Zona Arqueológica de Calakmul "B"	26/01/15	Humberto Bahena Basave
441	0627 ©HBahena-ECOSUR.JPG	*Temenis laothoe hondurensis*	Mariposa	Ejemplar montado, vista dorsal. Especie distribuida en México de hábitos diurnos.	Quintana Roo, Felipe Carrillo Puerto, Ejido X-maben; Rancho Lan-kiwiik	26/01/15	Humberto Bahena Basave
442	0628 ©HBahena-ECOSUR.JPG	*Temenis laothoe hondurensis*	Mariposa	Ejemplar montado, vista ventral. Especie distribuida en México de hábitos diurnos.	Quintana Roo, Felipe Carrillo Puerto, Ejido X-maben; Rancho Lan-kiwiik	26/01/15	Humberto Bahena Basave
443	0629 ©HBahena-ECOSUR.JPG	*Memphis pithyusa pithyusa*	Mariposa	Ejemplar montado, vista dorsal. Especie distribuida en México de hábitos diurnos.	Campeche, Calakmul, Ejido Nuevo Becal	26/01/15	Humberto Bahena Basave
444	0630 ©HBahena-ECOSUR.JPG	*Memphis pithyusa pithyusa*	Mariposa	Ejemplar montado, vista ventral. Especie distribuida en México de hábitos diurnos.	Campeche, Calakmul, Ejido Nuevo Becal	26/01/15	Humberto Bahena Basave
445	0631 ©HBahena-ECOSUR.JPG	*Myscelia ethusa ethusa*	Mariposa	Ejemplar montado, vista dorsal. Especie distribuida en México de hábitos diurnos.	Yucatán, Mérida, Reserva Cuxtal, hacienda Tahdzibichén	26/01/15	Humberto Bahena Basave
446	0632 ©HBahena-ECOSUR.JPG	*Myscelia ethusa ethusa*	Mariposa	Ejemplar montado, vista ventral. Especie distribuida en México de hábitos diurnos.	Yucatán, Mérida, Reserva Cuxtal, hacienda Tahdzibichén	26/01/15	Humberto Bahena Basave
447	0633 ©HBahena-ECOSUR.JPG	*Zaretis callidryas*	Mariposa	Ejemplar montado, vista dorsal. Especie distribuida en México de hábitos diurnos.	Quintana Roo, Benito Juárez, Jardín Botánico "Dr. Alfredo Barrera Marín", Puerto Morelos	26/01/15	Humberto Bahena Basave
448	0634 ©HBahena-ECOSUR.JPG	*Zaretis callidryas*	Mariposa	Ejemplar montado, vista ventral. Especie distribuida en México de hábitos diurnos.	Quintana Roo, Benito Juárez, Jardín Botánico "Dr. Alfredo Barrera Marín", Puerto Morelos	26/01/15	Humberto Bahena Basave
449	0635 ©HBahena-ECOSUR.JPG	*Pareuptychia metaleuca metaleuca*	Mariposa	Ejemplar montado, vista dorsal. Especie distribuida en México de hábitos diurnos.	Campeche, Calakmul, Reserva de la Biosfera de Calakmul; brecha a Flores Magón, "El Papagayo"	26/01/15	Humberto Bahena Basave

Dato personal

450	0636 ©HBahena-ECOSUR.JPG	*Pareuptychia metaleuca metaleuca*	Mariposa	Ejemplar montado, vista ventral. Especie distribuida en México de hábitos diurnos.	Campeche, Calakmul, Reserva de la Biosfera de Calakmul; brecha a Flores Magón, "El Papagayo"	26/01/15	Humberto Bahena Basave
451	0637 ©HBahena-ECOSUR.JPG	*Chlosyne theona theona*	Mariposa	Ejemplar montado, vista dorsal. Especie distribuida en México de hábitos diurnos.	Quintana Roo, Tulum, Nuevo X-Can	26/01/15	Humberto Bahena Basave
452	0638 ©HBahena-ECOSUR.JPG	*Chlosyne theona theona*	Mariposa	Ejemplar montado, vista ventral. Especie distribuida en México de hábitos diurnos.	Quintana Roo, Tulum, Nuevo X-Can	26/01/15	Humberto Bahena Basave
453	0639 ©HBahena-ECOSUR.JPG	*Chlosyne lacinia lacinia*	Mariposa	Ejemplar montado, vista dorsal. Especie distribuida en México de hábitos diurnos.	Quintana Roo, Benito Juárez, Jardín Botánico "Dr. Alfredo Barrera Marín", Puerto Morelos	26/01/15	Humberto Bahena Basave
454	0640 ©HBahena-ECOSUR.JPG	*Chlosyne lacinia lacinia*	Mariposa	Ejemplar montado, vista ventral. Especie distribuida en México de hábitos diurnos.	Quintana Roo, Benito Juárez, Jardín Botánico "Dr. Alfredo Barrera Marín", Puerto Morelos	26/01/15	Humberto Bahena Basave
455	0641 ©HBahena-ECOSUR.JPG	*Microtia elva elva*	Mariposa	Ejemplar montado, vista dorsal. Especie distribuida en México de hábitos diurnos.	Yucatán, Mérida, Reserva Cuxtal, finca San Nicolás Dzoyaxché	26/01/15	Humberto Bahena Basave
456	0642 ©HBahena-ECOSUR.JPG	*Microtia elva elva*	Mariposa	Ejemplar montado, vista ventral. Especie distribuida en México de hábitos diurnos.	Yucatán, Mérida, Reserva Cuxtal, finca San Nicolás Dzoyaxché	26/01/15	Humberto Bahena Basave
457	0643 ©HBahena-ECOSUR.JPG	*Libytheana carinenta mexicana*	Mariposa	Ejemplar montado, vista dorsal. Especie distribuida en México de hábitos diurnos.	Campeche, Calakmul, Ejido Cristobal Colón, Zona C	26/01/15	Humberto Bahena Basave
458	0644 ©HBahena-ECOSUR.JPG	*Libytheana carinenta mexicana*	Mariposa	Ejemplar montado, vista ventral. Especie distribuida en México de hábitos diurnos.	Campeche, Calakmul, Ejido Cristobal Colón, Zona C	26/01/15	Humberto Bahena Basave
459	0645 ©HBahena-ECOSUR.JPG	*Mestra dorcas amymone*	Mariposa	Ejemplar montado, vista dorsal. Especie distribuida en México de hábitos diurnos.	Quintana Roo, Othón P. Blanco, Chetumal, alrededores de ECOSUR	26/01/15	Humberto Bahena Basave
460	0646 ©HBahena-ECOSUR.JPG	*Mestra dorcas amymone*	Mariposa	Ejemplar montado, vista ventral. Especie distribuida en México de hábitos diurnos.	Quintana Roo, Othón P. Blanco, Chetumal, alrededores de ECOSUR	26/01/15	Humberto Bahena Basave
461	0647 ©HBahena-ECOSUR.JPG	*Dynamine postverta mexicana*	Mariposa	Ejemplar montado, vista dorsal. Especie distribuida en México de hábitos diurnos.	Quintana Roo, Benito Juárez, Jardín Botánico "Dr. Alfredo Barrera Marín", Puerto Morelos	26/01/15	Humberto Bahena Basave
462	0648 ©HBahena-ECOSUR.JPG	*Dynamine postverta mexicana*	Mariposa	Ejemplar montado, vista ventral. Especie distribuida en México de hábitos diurnos.	Quintana Roo, Benito Juárez, Jardín Botánico "Dr. Alfredo Barrera Marín", Puerto Morelos	26/01/15	Humberto Bahena Basave
463	0649 ©HBahena-ECOSUR.JPG	*Anthanassa frisia tulcis*	Mariposa	Ejemplar montado, vista dorsal. Especie distribuida en México de hábitos diurnos.	Yucatán, Umán, Umán, Yaxcopoil	26/01/15	Humberto Bahena Basave
464	0650 ©HBahena-ECOSUR.JPG	*Anthanassa frisia tulcis*	Mariposa	Ejemplar montado, vista ventral. Especie distribuida en México de hábitos diurnos.	Yucatán, Umán, Umán, Yaxcopoil	26/01/15	Humberto Bahena Basave
465	0651 ©HBahena-ECOSUR.JPG	*Cissia pseudoconfusa*	Mariposa	Ejemplar montado, vista dorsal. Especie distribuida en México de hábitos diurnos.	Quintana Roo, Benito Juárez, Jardín Botánico "Dr. Alfredo Barrera Marín", Puerto Morelos	26/01/15	Humberto Bahena Basave

Dato personal

466	0652 ©HBahena-ECOSUR.JPG	*Cissia pseudoconfusa*	Mariposa	Ejemplar montado, vista ventral. Especie distribuida en México de hábitos diurnos.	Quintana Roo, Benito Juárez, Jardín Botánico "Dr. Alfredo Barrera Marín", Puerto Morelos	26/01/15	Humberto Bahena Basave
467	0653 ©HBahena-ECOSUR.JPG	*Cissia sp.*	Mariposa	Ejemplar montado, vista dorsal. Especie distribuida en México de hábitos diurnos.	Quintana Roo, Benito Juárez, Jardín Botánico "Dr. Alfredo Barrera Marín", Puerto Morelos	26/01/15	Humberto Bahena Basave
468	0654 ©HBahena-ECOSUR.JPG	*Cissia sp.*	Mariposa	Ejemplar montado, vista ventral. Especie distribuida en México de hábitos diurnos.	Quintana Roo, Benito Juárez, Jardín Botánico "Dr. Alfredo Barrera Marín", Puerto Morelos	26/01/15	Humberto Bahena Basave



	Mamíferos marinos CTM						
	Nombre del archivo	**Nombre científico**	**Nombre común**	**Descripción de la imagen**	**Estado, municipio, localidad**	**Fecha de toma**	**Autor de la imagen**
1	0001 ©HBahena-ECOSUR.JPG	*Globicephala macrorhynchus*	Ballena piloto	Cráneo, vista dorsal. Especie distribuida en México, de hábitos diurnos y nocturnos	Quintana Roo, Cozumel, Isla La Pasión, Cozumel	06/01/2015	Humberto Bahena Basave
2	0002 ©HBahena-ECOSUR.JPG	*Globicephala macrorhynchus*	Ballena piloto	Cráneo, vista ventral. Especie distribuida en México, de hábitos diurnos y nocturnos	Quintana Roo, Cozumel, Isla La Pasión, Cozumel	06/01/2015	Humberto Bahena Basave
3	0003 ©HBahena-ECOSUR.JPG	*Globicephala macrorhynchus*	Ballena piloto	Cráneo, vista lateral izquierdo. Especie distribuida en México, de hábitos diurnos y nocturnos	Quintana Roo, Cozumel, Isla La Pasión, Cozumel	06/01/2015	Humberto Bahena Basave
4	0004 ©HBahena-ECOSUR.JPG	*Globicephala macrorhynchus*	Ballena piloto	Cráneo, vista lateral derecho. Especie distribuida en México, de hábitos diurnos y nocturnos	Quintana Roo, Cozumel, Isla La Pasión, Cozumel	06/01/2015	Humberto Bahena Basave
5	0005 ©HBahena-ECOSUR.JPG	*Globicephala macrorhynchus*	Ballena piloto	Cráneo, vista frontal. Especie distribuida en México, de hábitos diurnos y nocturnos	Quintana Roo, Cozumel, Isla La Pasión, Cozumel	06/01/2015	Humberto Bahena Basave
6	0006 ©HBahena-ECOSUR.JPG	*Globicephala macrorhynchus*	Ballena piloto	Cráneo, vista posterior. Especie distribuida en México, de hábitos diurnos y nocturnos	Quintana Roo, Cozumel, Isla La Pasión, Cozumel	06/01/2015	Humberto Bahena Basave
7	0007 ©HBahena-ECOSUR.JPG	*Globicephala macrorhynchus*	Ballena piloto	Cráneo, vista dorsal. Especie distribuida en México, de hábitos diurnos y nocturnos	Yucatán, Dzilam de Bravo, Dzilam de Bravo, entre Xpeta ha y Punta Arenas	06/01/2015	Humberto Bahena Basave
8	0008 ©HBahena-ECOSUR.JPG	*Globicephala macrorhynchus*	Ballena piloto	Cráneo, vista ventral. Especie distribuida en México, de hábitos diurnos y nocturnos	Yucatán, Dzilam de Bravo, Dzilam de Bravo, entre Xpeta ha y Punta Arenas	06/01/2015	Humberto Bahena Basave
9	0009 ©HBahena-ECOSUR.JPG	*Globicephala macrorhynchus*	Ballena piloto	Cráneo, vista lateral izquierdo. Especie distribuida en México, de hábitos diurnos y nocturnos	Yucatán, Dzilam de Bravo, Dzilam de Bravo, entre Xpeta ha y Punta Arenas	06/01/2015	Humberto Bahena Basave
10	0010 ©HBahena-ECOSUR.JPG	*Globicephala macrorhynchus*	Ballena piloto	Cráneo, vista lateral derecho. Especie distribuida en México, de hábitos diurnos y nocturnos	Yucatán, Dzilam de Bravo, Dzilam de Bravo, entre Xpeta ha y Punta Arenas	06/01/2015	Humberto Bahena Basave
11	0011 ©HBahena-ECOSUR.JPG	*Globicephala macrorhynchus*	Ballena piloto	Cráneo, vista frontal. Especie distribuida en México, de hábitos diurnos y nocturnos	Yucatán, Dzilam de Bravo, Dzilam de Bravo, entre Xpeta ha y Punta Arenas	06/01/2015	Humberto Bahena Basave
12	0012 ©HBahena-ECOSUR.JPG	*Globicephala macrorhynchus*	Ballena piloto	Cráneo, vista posterior. Especie distribuida en México, de hábitos diurnos y nocturnos	Yucatán, Dzilam de Bravo, Dzilam de Bravo, entre Xpeta ha y Punta Arenas	06/01/2015	Humberto Bahena Basave
13	0013 ©HBahena-ECOSUR.JPG	*Globicephala macrorhynchus*	Ballena piloto	Cráneo, vista dorsal. Especie distribuida en México, de hábitos diurnos y nocturnos	México, ND, ND, ND	06/01/2015	Humberto Bahena Basave
14	0014 ©HBahena-ECOSUR.JPG	*Globicephala macrorhynchus*	Ballena piloto	Cráneo, vista ventral. Especie distribuida en México, de hábitos diurnos y nocturnos	México, ND, ND, ND	06/01/2015	Humberto Bahena Basave
15	0015 ©HBahena-ECOSUR.JPG	*Globicephala macrorhynchus*	Ballena piloto	Cráneo, vista lateral izquierdo. Especie distribuida en México, de hábitos diurnos y nocturnos	México, ND, ND, ND	06/01/2015	Humberto Bahena Basave
16	0016 ©HBahena-ECOSUR.JPG	*Globicephala macrorhynchus*	Ballena piloto	Cráneo, vista lateral derecho. Especie distribuida en México, de hábitos diurnos y nocturnos	México, ND, ND, ND	06/01/2015	Humberto Bahena Basave
17	0017 ©HBahena-ECOSUR.JPG	*Globicephala macrorhynchus*	Ballena piloto	Cráneo, vista frontal. Especie distribuida en México, de hábitos diurnos y nocturnos	México, ND, ND, ND	06/01/2015	Humberto Bahena Basave
18	0018 ©HBahena-ECOSUR.JPG	*Globicephala macrorhynchus*	Ballena piloto	Cráneo, vista posterior. Especie distribuida en México, de hábitos diurnos y nocturnos	México, ND, ND, ND	06/01/2015	Humberto Bahena Basave
19	0019 ©HBahena-ECOSUR.JPG	*Trichechus manatus*	Manatí	Cráneo, vista dorsal. Especie distribuida en México, de hábitos diurnos y nocturnos	Quintana Roo, Othón P. Blanco, 12.7 km NNE de Punta Catalán, Bahía de Chetumal	06/01/2015	Humberto Bahena Basave
20	0020 ©HBahena-ECOSUR.JPG	*Trichechus manatus*	Manatí	Cráneo, vista ventral. Especie distribuida en México, de hábitos diurnos y nocturnos	Quintana Roo, Othón P. Blanco, 12.7 km NNE de Punta Catalán, Bahía de Chetumal	06/01/2015	Humberto Bahena Basave

Dato personal

21	0021 ©HBahena-ECOSUR.JPG	*Trichechus manatus*	Manatí	Cráneo, vista lateral izquierdo. Especie distribuida en México, de hábitos diurnos y nocturnos	Quintana Roo, Othón P. Blanco, 12.7 km NNE de Punta Catalán, Bahía de Chetumal	06/01/2015	Humberto Bahena Basave
22	0022 ©HBahena-ECOSUR.JPG	*Trichechus manatus*	Manatí	Cráneo, vista lateral derecho. Especie distribuida en México, de hábitos diurnos y nocturnos	Quintana Roo, Othón P. Blanco, 12.7 km NNE de Punta Catalán, Bahía de Chetumal	05/12/2014	Humberto Bahena Basave
23	0023 ©HBahena-ECOSUR.JPG	*Trichechus manatus*	Manatí	Cráneo, vista frontal. Especie distribuida en México, de hábitos diurnos y nocturnos	Quintana Roo, Othón P. Blanco, 12.7 km NNE de Punta Catalán, Bahía de Chetumal	05/12/2014	Humberto Bahena Basave
24	0024 ©HBahena-ECOSUR.JPG	*Trichechus manatus*	Manatí	Cráneo, vista posterior. Especie distribuida en México, de hábitos diurnos y nocturnos	Quintana Roo, Othón P. Blanco, 12.7 km NNE de Punta Catalán, Bahía de Chetumal	05/12/2014	Humberto Bahena Basave
25	0025 ©HBahena-ECOSUR.JPG	*Trichechus manatus*	Manatí	Cráneo, vista dorsal. Especie distribuida en México, de hábitos diurnos y nocturnos	Quintana Roo, Othón P. Blanco, Ribera izquierda del río Cacayuc	05/12/2014	Humberto Bahena Basave
26	0026 ©HBahena-ECOSUR.JPG	*Trichechus manatus*	Manatí	Cráneo, vista lateral izquierdo. Especie distribuida en México, de hábitos diurnos y nocturnos	Quintana Roo, Othón P. Blanco, Ribera izquierda del río Cacayuc	05/12/2014	Humberto Bahena Basave
27	0027 ©HBahena-ECOSUR.JPG	*Trichechus manatus*	Manatí	Cráneo, vista lateral derecho. Especie distribuida en México, de hábitos diurnos y nocturnos	Quintana Roo, Othón P. Blanco, Ribera izquierda del río Cacayuc	05/12/2014	Humberto Bahena Basave
28	0028 ©HBahena-ECOSUR.JPG	*Trichechus manatus*	Manatí	Cráneo, vista frontal. Especie distribuida en México, de hábitos diurnos y nocturnos	Quintana Roo, Othón P. Blanco, Ribera izquierda del río Cacayuc	05/12/2014	Humberto Bahena Basave
29	0029 ©HBahena-ECOSUR.JPG	*Trichechus manatus*	Manatí	Cráneo, vista posterior. Especie distribuida en México, de hábitos diurnos y nocturnos	Quintana Roo, Othón P. Blanco, Ribera izquierda del río Cacayuc	05/12/2014	Humberto Bahena Basave
30	0030 ©HBahena-ECOSUR.JPG	*Trichechus manatus*	Manatí	Cráneo, vista ventral. Especie distribuida en México, de hábitos diurnos y nocturnos	Quintana Roo, Othón P. Blanco, Ribera izquierda del río Cacayuc	05/12/2014	Humberto Bahena Basave
31	0031 ©HBahena-ECOSUR.JPG	*Trichechus manatus*	Manatí	Cráneo, vista dorsal. Especie distribuida en México, de hábitos diurnos y nocturnos	Quintana Roo, Othón P. Blanco, Canal de Laguna Guerrero, a 2.25 km desde la entrada del canal por la barra, Bahía de Chetumal	05/12/2014	Humberto Bahena Basave
32	0032 ©HBahena-ECOSUR.JPG	*Trichechus manatus*	Manatí	Cráneo, vista lateral izquierdo. Especie distribuida en México, de hábitos diurnos y nocturnos	Quintana Roo, Othón P. Blanco, Canal de Laguna Guerrero, a 2.25 km desde la entrada del canal por la barra, Bahía de Chetumal	05/12/2014	Humberto Bahena Basave
33	0033 ©HBahena-ECOSUR.JPG	*Trichechus manatus*	Manatí	Cráneo, vista lateral derecho. Especie distribuida en México, de hábitos diurnos y nocturnos	Quintana Roo, Othón P. Blanco, Canal de Laguna Guerrero, a 2.25 km desde la entrada del canal por la barra, Bahía de Chetumal	08/12/2014	Humberto Bahena Basave
34	0034 ©HBahena-ECOSUR.JPG	*Trichechus manatus*	Manatí	Cráneo, vista frontal. Especie distribuida en México, de hábitos diurnos y nocturnos	Quintana Roo, Othón P. Blanco, Canal de Laguna Guerrero, a 2.25 km desde la entrada del canal por la barra, Bahía de Chetumal	08/12/2014	Humberto Bahena Basave
35	0035 ©HBahena-ECOSUR.JPG	*Trichechus manatus*	Manatí	Cráneo, vista posterior. Especie distribuida en México, de hábitos diurnos y nocturnos	Quintana Roo, Othón P. Blanco, Canal de Laguna Guerrero, a 2.25 km desde la entrada del canal por la	08/12/2014	Humberto Bahena Basave

Dato personal

					barra, Bahía de Chetumal		
36	0036 ©HBahena-ECOSUR.JPG	*Trichechus manatus*	Manatí	Cráneo, vista ventral. Especie distribuida en México, de hábitos diurnos y nocturnos	Quintana Roo, Othón P. Blanco, Canal de Laguna Guerrero, a 2.25 km desde la entrada del canal por la barra, Bahía de Chetumal	08/12/2014	Humberto Bahena Basave
37	0037 ©HBahena-ECOSUR.JPG	*Tursiops truncatus*	Delfín nariz de botella	Cráneo, vista dorsal. Especie distribuida en México, de hábitos diurnos y nocturnos	Quintana Roo, Othón P. Blanco, Costa de ciudad de Chetumal, frente a la explanada de la bandera	08/12/2014	Humberto Bahena Basave
38	0038 ©HBahena-ECOSUR.JPG	*Tursiops truncatus*	Delfín nariz de botella	Cráneo, vista lateral izquierdo. Especie distribuida en México, de hábitos diurnos y nocturnos	Quintana Roo, Othón P. Blanco, Costa de ciudad de Chetumal, frente a la explanada de la bandera	08/12/2014	Humberto Bahena Basave
39	0039 ©HBahena-ECOSUR.JPG	*Tursiops truncatus*	Delfín nariz de botella	Cráneo, vista lateral derecho. Especie distribuida en México, de hábitos diurnos y nocturnos	Quintana Roo, Othón P. Blanco, Costa de ciudad de Chetumal, frente a la explanada de la bandera	08/12/2014	Humberto Bahena Basave
40	0040 ©HBahena-ECOSUR.JPG	*Tursiops truncatus*	Delfín nariz de botella	Cráneo, vista frontal. Especie distribuida en México, de hábitos diurnos y nocturnos	Quintana Roo, Othón P. Blanco, Costa de ciudad de Chetumal, frente a la explanada de la bandera	08/12/2014	Humberto Bahena Basave
41	0041 ©HBahena-ECOSUR.JPG	*Tursiops truncatus*	Delfín nariz de botella	Cráneo, vista posterior. Especie distribuida en México, de hábitos diurnos y nocturnos	Quintana Roo, Othón P. Blanco, Costa de ciudad de Chetumal, frente a la explanada de la bandera	08/12/2014	Humberto Bahena Basave
42	0042 ©HBahena-ECOSUR.JPG	*Tursiops truncatus*	Delfín nariz de botella	Cráneo, vista ventral. Especie distribuida en México, de hábitos diurnos y nocturnos	Quintana Roo, Othón P. Blanco, Costa de ciudad de Chetumal, frente a la explanada de la bandera	08/12/2014	Humberto Bahena Basave
43	0043 ©HBahena-ECOSUR.JPG	*Tursiops truncatus*	Delfín nariz de botella	Cráneo, vista dorsal. Especie distribuida en México, de hábitos diurnos y nocturnos	Quintana Roo, Othón P. Blanco, ND	08/12/2014	Humberto Bahena Basave
44	0044 ©HBahena-ECOSUR.JPG	*Tursiops truncatus*	Delfín nariz de botella	Cráneo, vista lateral izquierdo. Especie distribuida en México, de hábitos diurnos y nocturnos	Quintana Roo, Othón P. Blanco, ND	08/12/2014	Humberto Bahena Basave
45	0045 ©HBahena-ECOSUR.JPG	*Tursiops truncatus*	Delfín nariz de botella	Cráneo, vista lateral derecho. Especie distribuida en México, de hábitos diurnos y nocturnos	Quintana Roo, Othón P. Blanco, ND	08/12/2014	Humberto Bahena Basave
46	0046 ©HBahena-ECOSUR.JPG	*Tursiops truncatus*	Delfín nariz de botella	Cráneo, vista frontal. Especie distribuida en México, de hábitos diurnos y nocturnos	Quintana Roo, Othón P. Blanco, ND	08/12/2014	Humberto Bahena Basave
47	0047 ©HBahena-ECOSUR.JPG	*Tursiops truncatus*	Delfín nariz de botella	Cráneo, vista posterior. Especie distribuida en México, de hábitos diurnos y nocturnos	Quintana Roo, Othón P. Blanco, ND	08/12/2014	Humberto Bahena Basave
48	0048 ©HBahena-ECOSUR.JPG	*Tursiops truncatus*	Delfín nariz de botella	Cráneo, vista ventral. Especie distribuida en México, de hábitos diurnos y nocturnos	Quintana Roo, Othón P. Blanco, ND	08/12/2014	Humberto Bahena Basave
49	0049 ©HBahena-ECOSUR.JPG	*Tursiops truncatus*	Delfín nariz de botella	Cráneo, vista dorsal. Especie distribuida en México, de hábitos diurnos y nocturnos	Quintana Roo, Othón P. Blanco, ND	08/12/2014	Humberto Bahena Basave
50	0050 ©HBahena-ECOSUR.JPG	*Tursiops truncatus*	Delfín nariz de botella	Cráneo, vista lateral izquierdo. Especie distribuida en México, de hábitos diurnos y nocturnos	Quintana Roo, Othón P. Blanco, ND	08/12/2014	Humberto Bahena Basave
51	0051 ©HBahena-ECOSUR.JPG	*Tursiops truncatus*	Delfín nariz de botella	Cráneo, vista lateral derecho. Especie distribuida en México, de hábitos diurnos y nocturnos	Quintana Roo, Othón P. Blanco, ND	08/12/2014	Humberto Bahena Basave
52	0052 ©HBahena-ECOSUR.JPG	*Tursiops truncatus*	Delfín nariz de botella	Cráneo, vista frontal. Especie distribuida en México, de hábitos diurnos y nocturnos	Quintana Roo, Othón P. Blanco, ND	08/12/2014	Humberto Bahena Basave
53	0053 ©HBahena-ECOSUR.JPG	*Tursiops truncatus*	Delfín nariz de botella	Cráneo, vista posterior. Especie distribuida en México, de hábitos diurnos y nocturnos	Quintana Roo, Othón P. Blanco, ND	08/12/2014	Humberto Bahena Basave

Dato personal

54	0054 ©HBahena-ECOSUR.JPG	*Tursiops truncatus*	Delfín nariz de botella	Cráneo, vista ventral. Especie distribuida en México, de hábitos diurnos y nocturnos	Quintana Roo, Othón P. Blanco, ND	08/12/2014	Humberto Bahena Basave
55	0055 ©HBahena-ECOSUR.JPG	*Globicephala macrorhynchus*	Ballena piloto	Cráneo, vista dorsal. Especie distribuida en México, de hábitos diurnos y nocturnos	Quintana Roo, Othón P. Blanco, ND	08/12/2014	Humberto Bahena Basave
56	0056 ©HBahena-ECOSUR.JPG	*Globicephala macrorhynchus*	Ballena piloto	Cráneo, vista lateral izquierdo. Especie distribuida en México, de hábitos diurnos y nocturnos	Quintana Roo, Othón P. Blanco, ND	08/12/2014	Humberto Bahena Basave
57	0057 ©HBahena-ECOSUR.JPG	*Globicephala macrorhynchus*	Ballena piloto	Cráneo, vista lateral derecho. Especie distribuida en México, de hábitos diurnos y nocturnos	Quintana Roo, Othón P. Blanco, ND	08/12/2014	Humberto Bahena Basave
58	0058 ©HBahena-ECOSUR.JPG	*Globicephala macrorhynchus*	Ballena piloto	Cráneo, vista frontal. Especie distribuida en México, de hábitos diurnos y nocturnos	Quintana Roo, Othón P. Blanco, ND	08/12/2014	Humberto Bahena Basave
59	0059 ©HBahena-ECOSUR.JPG	*Globicephala macrorhynchus*	Ballena piloto	Cráneo, vista posterior. Especie distribuida en México, de hábitos diurnos y nocturnos	Quintana Roo, Othón P. Blanco, ND	08/12/2014	Humberto Bahena Basave
60	0060 ©HBahena-ECOSUR.JPG	*Globicephala macrorhynchus*	Ballena piloto	Cráneo, vista ventral. Especie distribuida en México, de hábitos diurnos y nocturnos	Quintana Roo, Othón P. Blanco, ND	08/12/2014	Humberto Bahena Basave
61	0061 ©HBahena-ECOSUR.JPG	*Stenella sp.*	Delfín	Cráneo, vista dorsal. Especie distribuida en México, de hábitos diurnos y nocturnos	Quintana Roo, Othón P. Blanco, ND	09/12/2014	Humberto Bahena Basave
62	0062 ©HBahena-ECOSUR.JPG	*Stenella sp.*	Delfín	Cráneo, vista lateral izquierdo. Especie distribuida en México, de hábitos diurnos y nocturnos	Quintana Roo, Othón P. Blanco, ND	09/12/2014	Humberto Bahena Basave
63	0063 ©HBahena-ECOSUR.JPG	*Stenella sp.*	Delfín	Cráneo, vista lateral derecho. Especie distribuida en México, de hábitos diurnos y nocturnos	Quintana Roo, Othón P. Blanco, ND	09/12/2014	Humberto Bahena Basave
64	0064 ©HBahena-ECOSUR.JPG	*Stenella sp.*	Delfín	Cráneo, vista frontal. Especie distribuida en México, de hábitos diurnos y nocturnos	Quintana Roo, Othón P. Blanco, ND	09/12/2014	Humberto Bahena Basave
65	0065 ©HBahena-ECOSUR.JPG	*Stenella sp.*	Delfín	Cráneo, vista posterior. Especie distribuida en México, de hábitos diurnos y nocturnos	Quintana Roo, Othón P. Blanco, ND	09/12/2014	Humberto Bahena Basave
66	0066 ©HBahena-ECOSUR.JPG	*Stenella sp.*	Delfín	Cráneo, vista ventral. Especie distribuida en México, de hábitos diurnos y nocturnos	Quintana Roo, Othón P. Blanco, ND	09/12/2014	Humberto Bahena Basave
67	0067 ©HBahena-ECOSUR.JPG	*Globicephala macrorhynchus*	Ballena piloto	Cráneo, vista dorsal. Especie distribuida en México, de hábitos diurnos y nocturnos	Quintana Roo, Othón P. Blanco, ND	09/12/2014	Humberto Bahena Basave
68	0068 ©HBahena-ECOSUR.JPG	*Globicephala macrorhynchus*	Ballena piloto	Cráneo, vista lateral izquierdo. Especie distribuida en México, de hábitos diurnos y nocturnos	Quintana Roo, Othón P. Blanco, ND	09/12/2014	Humberto Bahena Basave
69	0069 ©HBahena-ECOSUR.JPG	*Globicephala macrorhynchus*	Ballena piloto	Cráneo, vista lateral derecho. Especie distribuida en México, de hábitos diurnos y nocturnos	Quintana Roo, Othón P. Blanco, ND	09/12/2014	Humberto Bahena Basave
70	0070 ©HBahena-ECOSUR.JPG	*Globicephala macrorhynchus*	Ballena piloto	Cráneo, vista frontal. Especie distribuida en México, de hábitos diurnos y nocturnos	Quintana Roo, Othón P. Blanco, ND	09/12/2014	Humberto Bahena Basave
71	0071 ©HBahena-ECOSUR.JPG	*Globicephala macrorhynchus*	Ballena piloto	Cráneo, vista posterior. Especie distribuida en México, de hábitos diurnos y nocturnos	Quintana Roo, Othón P. Blanco, ND	09/12/2014	Humberto Bahena Basave
72	0072 ©HBahena-ECOSUR.JPG	*Globicephala macrorhynchus*	Ballena piloto	Cráneo, vista ventral. Especie distribuida en México, de hábitos diurnos y nocturnos	Quintana Roo, Othón P. Blanco, ND	09/12/2014	Humberto Bahena Basave
73	0073 ©HBahena-ECOSUR.JPG	*Ziphius sp.*	Ballena	Cráneo, vista dorsal. Especie distribuida en México, de hábitos diurnos y nocturnos	México, ND, ND, ND	09/12/2014	Humberto Bahena Basave
74	0074 ©HBahena-ECOSUR.JPG	*Ziphius sp.*	Ballena	Cráneo, vista lateral izquierdo. Especie distribuida en México, de hábitos diurnos y nocturnos	México, ND, ND, ND	09/12/2014	Humberto Bahena Basave
75	0075 ©HBahena-ECOSUR.JPG	*Ziphius sp.*	Ballena	Cráneo, vista lateral derecho. Especie distribuida en México, de hábitos diurnos y nocturnos	México, ND, ND, ND	09/12/2014	Humberto Bahena Basave
76	0076 ©HBahena-ECOSUR.JPG	*Ziphius sp.*	Ballena	Cráneo, vista frontal. Especie distribuida en México, de hábitos diurnos y nocturnos	México, ND, ND, ND	09/12/2014	Humberto Bahena Basave
77	0077 ©HBahena-ECOSUR.JPG	*Ziphius sp.*	Ballena	Cráneo, vista posterior. Especie distribuida en México, de hábitos diurnos y nocturnos	México, ND, ND, ND	09/12/2014	Humberto Bahena Basave

Dato personal

78	0078 ©HBahena-ECOSUR.JPG	*Ziphius sp.*	Ballena	Cráneo, vista ventral. Especie distribuida en México, de hábitos diurnos y nocturnos	México, ND, ND, ND	09/12/2014	Humberto Bahena Basave
79	0079 ©HBahena-ECOSUR.JPG	*Trichechus manatus*	Manatí	Cráneo, vista dorsal. Especie distribuida en México, de hábitos diurnos y nocturnos	Quintana Roo, Othón P. Blanco, Cayo Culebras	09/12/2014	Humberto Bahena Basave
80	0080 ©HBahena-ECOSUR.JPG	*Trichechus manatus*	Manatí	Cráneo, vista lateral izquierdo. Especie distribuida en México, de hábitos diurnos y nocturnos	Quintana Roo, Othón P. Blanco, Cayo Culebras	09/12/2014	Humberto Bahena Basave
81	0081 ©HBahena-ECOSUR.JPG	*Trichechus manatus*	Manatí	Cráneo, vista lateral derecho. Especie distribuida en México, de hábitos diurnos y nocturnos	Quintana Roo, Othón P. Blanco, Cayo Culebras	09/12/2014	Humberto Bahena Basave
82	0082 ©HBahena-ECOSUR.JPG	*Trichechus manatus*	Manatí	Cráneo, vista frontal. Especie distribuida en México, de hábitos diurnos y nocturnos	Quintana Roo, Othón P. Blanco, Cayo Culebras	09/12/2014	Humberto Bahena Basave
83	0083 ©HBahena-ECOSUR.JPG	*Trichechus manatus*	Manatí	Cráneo, vista posterior. Especie distribuida en México, de hábitos diurnos y nocturnos	Quintana Roo, Othón P. Blanco, Cayo Culebras	09/12/2014	Humberto Bahena Basave
84	0084 ©HBahena-ECOSUR.JPG	*Trichechus manatus*	Manatí	Cráneo, vista ventral. Especie distribuida en México, de hábitos diurnos y nocturnos	Quintana Roo, Othón P. Blanco, Cayo Culebras	09/12/2014	Humberto Bahena Basave
85	0085 ©HBahena-ECOSUR.JPG	*Trichechus manatus*	Manatí	Cráneo, vista dorsal. Especie distribuida en México, de hábitos diurnos y nocturnos	Quintana Roo, Othón P. Blanco, Chetumal	09/12/2014	Humberto Bahena Basave
86	0086 ©HBahena-ECOSUR.JPG	*Trichechus manatus*	Manatí	Cráneo, vista lateral izquierdo. Especie distribuida en México, de hábitos diurnos y nocturnos	Quintana Roo, Othón P. Blanco, Chetumal	09/12/2014	Humberto Bahena Basave
87	0087 ©HBahena-ECOSUR.JPG	*Trichechus manatus*	Manatí	Cráneo, vista lateral derecho. Especie distribuida en México, de hábitos diurnos y nocturnos	Quintana Roo, Othón P. Blanco, Chetumal	09/12/2014	Humberto Bahena Basave
88	0088 ©HBahena-ECOSUR.JPG	*Trichechus manatus*	Manatí	Cráneo, vista frontal. Especie distribuida en México, de hábitos diurnos y nocturnos	Quintana Roo, Othón P. Blanco, Chetumal	09/12/2014	Humberto Bahena Basave
89	0089 ©HBahena-ECOSUR.JPG	*Trichechus manatus*	Manatí	Cráneo, vista posterior. Especie distribuida en México, de hábitos diurnos y nocturnos	Quintana Roo, Othón P. Blanco, Chetumal	09/12/2014	Humberto Bahena Basave
90	0090 ©HBahena-ECOSUR.JPG	*Trichechus manatus*	Manatí	Cráneo, vista ventral. Especie distribuida en México, de hábitos diurnos y nocturnos	Quintana Roo, Othón P. Blanco, Chetumal	09/12/2014	Humberto Bahena Basave
91	0091 ©HBahena-ECOSUR.JPG	*Trichechus manatus*	Manatí	Cráneo, vista dorsal. Especie distribuida en México, de hábitos diurnos y nocturnos	Quintana Roo, Othón P. Blanco, Bahía de Chetumal, Frente al reloj (explanada de la bandera)	10/12/2014	Humberto Bahena Basave
92	0092 ©HBahena-ECOSUR.JPG	*Trichechus manatus*	Manatí	Cráneo, vista lateral izquierdo. Especie distribuida en México, de hábitos diurnos y nocturnos	Quintana Roo, Othón P. Blanco, Bahía de Chetumal, Frente al reloj (explanada de la bandera)	10/12/2014	Humberto Bahena Basave
93	0093 ©HBahena-ECOSUR.JPG	*Trichechus manatus*	Manatí	Cráneo, vista lateral derecho. Especie distribuida en México, de hábitos diurnos y nocturnos	Quintana Roo, Othón P. Blanco, Bahía de Chetumal, Frente al reloj (explanada de la bandera)	10/12/2014	Humberto Bahena Basave
94	0094 ©HBahena-ECOSUR.JPG	*Trichechus manatus*	Manatí	Cráneo, vista frontal. Especie distribuida en México, de hábitos diurnos y nocturnos	Quintana Roo, Othón P. Blanco, Bahía de Chetumal, Frente al reloj (explanada de la bandera)	09/12/2014	Humberto Bahena Basave
95	0095 ©HBahena-ECOSUR.JPG	*Trichechus manatus*	Manatí	Cráneo, vista posterior. Especie distribuida en México, de hábitos diurnos y nocturnos	Quintana Roo, Othón P. Blanco, Bahía de Chetumal, Frente al reloj (explanada de la bandera)	09/12/2014	Humberto Bahena Basave
96	0096 ©HBahena-ECOSUR.JPG	*Trichechus manatus*	Manatí	Cráneo, vista ventral. Especie distribuida en México, de hábitos diurnos y nocturnos	Quintana Roo, Othón P. Blanco, Bahía de Chetumal, Frente al reloj (explanada de la bandera)	09/12/2014	Humberto Bahena Basave
97	0097 ©HBahena-ECOSUR.JPG	*Trichechus manatus*	Manatí	Mandíbula, vista dorsal. Especie distribuida en México, de hábitos diurnos y nocturnos	Quintana Roo, Othón P. Blanco, Norte de Laguna Guerrero	09/12/2014	Humberto Bahena Basave

Dato personal [redacted]

98	0098 ©HBahena-ECOSUR.JPG	*Trichechus manatus*	Manatí	Mandíbula, vista lateral izquierdo. Especie distribuida en México, de hábitos diurnos y nocturnos	Quintana Roo, Othón P. Blanco, Norte de Laguna Guerrero	09/12/2014	Humberto Bahena Basave
99	0099 ©HBahena-ECOSUR.JPG	*Trichechus manatus*	Manatí	Mandíbula, vista lateral derecho. Especie distribuida en México, de hábitos diurnos y nocturnos	Quintana Roo, Othón P. Blanco, Norte de Laguna Guerrero	09/12/2014	Humberto Bahena Basave
100	0100 ©HBahena-ECOSUR.JPG	*Trichechus manatus*	Manatí	Mandíbula, vista frontal. Especie distribuida en México, de hábitos diurnos y nocturnos	Quintana Roo, Othón P. Blanco, Norte de Laguna Guerrero	09/12/2014	Humberto Bahena Basave
101	0101 ©HBahena-ECOSUR.JPG	*Trichechus manatus*	Manatí	Mandíbula, vista posterior. Especie distribuida en México, de hábitos diurnos y nocturnos	Quintana Roo, Othón P. Blanco, Norte de Laguna Guerrero	10/12/2014	Humberto Bahena Basave
102	0102 ©HBahena-ECOSUR.JPG	*Trichechus manatus*	Manatí	Mandíbula, vista ventral. Especie distribuida en México, de hábitos diurnos y nocturnos	Quintana Roo, Othón P. Blanco, Norte de Laguna Guerrero	10/12/2014	Humberto Bahena Basave
103	0103 ©HBahena-ECOSUR.JPG	*Trichechus manatus*	Manatí	Cráneo, vista dorsal. Especie distribuida en México, de hábitos diurnos y nocturnos	Quintana Roo, Othón P. Blanco, A unos 400 m de la entrada del Río Hondo, lado mexicano	10/12/2014	Humberto Bahena Basave
104	0104 ©HBahena-ECOSUR.JPG	*Trichechus manatus*	Manatí	Cráneo, vista lateral izquierdo. Especie distribuida en México, de hábitos diurnos y nocturnos	Quintana Roo, Othón P. Blanco, A unos 400 m de la entrada del Río Hondo, lado mexicano	10/12/2014	Humberto Bahena Basave
105	0105 ©HBahena-ECOSUR.JPG	*Trichechus manatus*	Manatí	Cráneo, vista lateral derecho. Especie distribuida en México, de hábitos diurnos y nocturnos	Quintana Roo, Othón P. Blanco, A unos 400 m de la entrada del Río Hondo, lado mexicano	10/12/2014	Humberto Bahena Basave
106	0106 ©HBahena-ECOSUR.JPG	*Trichechus manatus*	Manatí	Cráneo, vista frontal. Especie distribuida en México, de hábitos diurnos y nocturnos	Quintana Roo, Othón P. Blanco, A unos 400 m de la entrada del Río Hondo, lado mexicano	10/12/2014	Humberto Bahena Basave
107	0107 ©HBahena-ECOSUR.JPG	*Trichechus manatus*	Manatí	Cráneo, vista posterior. Especie distribuida en México, de hábitos diurnos y nocturnos	Quintana Roo, Othón P. Blanco, A unos 400 m de la entrada del Río Hondo, lado mexicano	10/12/2014	Humberto Bahena Basave
108	0108 ©HBahena-ECOSUR.JPG	*Trichechus manatus*	Manatí	Cráneo, vista ventral. Especie distribuida en México, de hábitos diurnos y nocturnos	Quintana Roo, Othón P. Blanco, A unos 400 m de la entrada del Río Hondo, lado mexicano	10/12/2014	Humberto Bahena Basave
109	0109 ©HBahena-ECOSUR.JPG	*Stenella longirostris*	Delfín tornillo	Varios huesos. Especie distribuida en México, de hábitos diurnos y nocturnos	Campeche, Carmen, Ciudad del Carmen, Campeche, playa norte	10/12/2014	Humberto Bahena Basave
110	0110 ©HBahena-ECOSUR.JPG	*Stenella longirostris*	Delfín tornillo	Varios huesos. Especie distribuida en México, de hábitos diurnos y nocturnos	Yucatán, Dzilam de Bravo, Dzilam de Bravo, playa Xpeta ha	10/12/2014	Humberto Bahena Basave
111	0111 ©HBahena-ECOSUR.JPG	*Stenella clymene*	Delfín tornillo del Atlántico	Varios huesos. Especie distribuida en México, de hábitos diurnos y nocturnos	Quintana Roo, Benito Juárez, Cancún, Playa Chac Mool	10/12/2014	Humberto Bahena Basave
112	0112 ©HBahena-ECOSUR.JPG	*Stenella sp.*	Delfín	Varios huesos. Especie distribuida en México, de hábitos diurnos y nocturnos	Quintana Roo, Isla Mujeres, Punta Noroeste de Isla Contoy	10/12/2014	Humberto Bahena Basave
113	0113 ©HBahena-ECOSUR.JPG	*Stenella frontalis*	Delfín moteado del Atlántico	Varios huesos. Especie distribuida en México, de hábitos diurnos y nocturnos	Quintana Roo, Solidaridad, Playa Xpuha, a 40 km Norte de Tulum	10/12/2014	Humberto Bahena Basave
114	0114 ©HBahena-ECOSUR.JPG	*Stenella frontalis*	Delfín moteado del Atlántico	Cráneo, vista dorsal. Especie distribuida en México, de hábitos diurnos y nocturnos	Quintana Roo, Solidaridad, Playa Xpuha, a 40 km Norte de Tulum	10/12/2014	Humberto Bahena Basave
115	0115 ©HBahena-ECOSUR.JPG	*Stenella frontalis*	Delfín moteado del Atlántico	Cráneo, vista lateral izquierdo. Especie distribuida en México, de hábitos diurnos y nocturnos	Quintana Roo, Solidaridad, Playa Xpuha, a 40 km Norte de Tulum	10/12/2014	Humberto Bahena Basave
116	0116 ©HBahena-ECOSUR.JPG	*Stenella frontalis*	Delfín moteado del Atlántico	Cráneo, vista lateral derecho. Especie distribuida en México, de hábitos diurnos y nocturnos	Quintana Roo, Solidaridad, Playa Xpuha, a 40 km Norte de Tulum	10/12/2014	Humberto Bahena Basave
117	0117 ©HBahena-ECOSUR.JPG	*Stenella frontalis*	Delfín moteado del Atlántico	Cráneo, vista frontal. Especie distribuida en México, de hábitos diurnos y nocturnos	Quintana Roo, Solidaridad, Playa Xpuha, a 40 km Norte	10/12/2014	Humberto Bahena Basave

Dato personal

					de Tulum		
118	0118 ©HBahena-ECOSUR.JPG	*Stenella frontalis*	Delfín moteado del Atlántico	Cráneo, vista posterior. Especie distribuida en México, de hábitos diurnos y nocturnos	Quintana Roo, Solidaridad, Playa Xpuha, a 40 km Norte de Tulum	10/12/2014	Humberto Bahena Basave
119	0119 ©Hbahena-ECOSUR.JPG	*Stenella frontalis*	Delfín moteado del Atlántico	Cráneo, vista ventral. Especie distribuida en México, de hábitos diurnos y nocturnos	Quintana Roo, Solidaridad, Playa Xpuha, a 40 km Norte de Tulum	10/12/2014	Humberto Bahena Basave
120	0120 ©HBahena-ECOSUR.JPG	*Trichechus manatus*	Manatí	Cráneo, vista dorsal. Especie distribuida en México, de hábitos diurnos y nocturnos	Quintana Roo, Othón P. Blanco, Canales de Laguna Guerrero, 5.8 km de la entrada	10/12/2014	Humberto Bahena Basave
121	0121 ©HBahena-ECOSUR.JPG	*Trichechus manatus*	Manati	Cráneo, vista lateral izquierdo. Especie distribuida en México, de hábitos diurnos y nocturnos	Quintana Roo, Othón P. Blanco, Canales de Laguna Guerrero, 5.8 km de la entrada	11/12/2014	Humberto Bahena Basave
122	0122 ©HBahena-ECOSUR.JPG	*Trichechus manatus*	Manatí	Cráneo, vista lateral derecho. Especie distribuida en México, de hábitos diurnos y nocturnos	Quintana Roo, Othón P. Blanco, Canales de Laguna Guerrero, 5.8 km de la entrada	11/12/2014	Humberto Bahena Basave
123	0123 ©HBahena-ECOSUR.JPG	*Trichechus manatus*	Manati	Cráneo, vista frontal. Especie distribuida en México, de hábitos diurnos y nocturnos	Quintana Roo, Othón P. Blanco, Canales de Laguna Guerrero, 5.8 km de la entrada	11/12/2014	Humberto Bahena Basave
124	0124 ©HBahena-ECOSUR.JPG	*Trichechus manatus*	Manatí	Cráneo, vista posterior. Especie distribuida en México, de hábitos diurnos y nocturnos	Quintana Roo, Othón P. Blanco, Canales de Laguna Guerrero, 5.8 km de la entrada	10/12/2014	Humberto Bahena Basave
125	0125 ©Hbahena-ECOSUR.JPG	*Trichechus manatus*	Manatí	Cráneo, vista ventral. Especie distribuida en México, de hábitos diurnos y nocturnos	Quintana Roo, Othón P. Blanco, Canales de Laguna Guerrero, 5.8 km de la entrada	10/12/2014	Humberto Bahena Basave
126	0126 ©HBahena-ECOSUR.JPG	*Trichechus manatus*	Manatí	Varios huesos. Especie distribuida en México, de hábitos diurnos y nocturnos	Quintana Roo, Othón P. Blanco, Canal de Laguna Guerrero, a 6 km desde la entrada del canal por la barra, Bahía de Chetumal	10/12/2014	Humberto Bahena Basave
127	0127 ©HBahena-ECOSUR.JPG	*Tursiops truncatus*	Delfín nariz de botella	Cráneo, vista dorsal. Especie distribuida en México, de hábitos diurnos y nocturnos	Quintana Roo, Othón P. Blanco, ND	10/12/2014	Humberto Bahena Basave
128	0128 ©HBahena-ECOSUR.JPG	*Tursiops truncatus*	Delfín nariz de botella	Cráneo, vista lateral izquierdo. Especie distribuida en México, de hábitos diurnos y nocturnos	Quintana Roo, Othón P. Blanco, ND	10/12/2014	Humberto Bahena Basave
129	0129 ©HBahena-ECOSUR.JPG	*Tursiops truncatus*	Delfín nariz de botella	Cráneo, vista lateral derecho. Especie distribuida en México, de hábitos diurnos y nocturnos	Quintana Roo, Othón P. Blanco, ND	10/12/2014	Humberto Bahena Basave
130	0130 ©HBahena-ECOSUR.JPG	*Tursiops truncatus*	Delfín nariz de botella	Cráneo, vista frontal. Especie distribuida en México, de hábitos diurnos y nocturnos	Quintana Roo, Othón P. Blanco, ND	10/12/2014	Humberto Bahena Basave
131	0131 ©HBahena-ECOSUR.JPG	*Tursiops truncatus*	Delfín nariz de botella	Cráneo, vista posterior. Especie distribuida en México, de hábitos diurnos y nocturnos	Quintana Roo, Othón P. Blanco, ND	11/12/2014	Humberto Bahena Basave
132	0132 ©HBahena-ECOSUR.JPG	*Tursiops truncatus*	Delfín nariz de botella	Cráneo, vista ventral. Especie distribuida en México, de hábitos diurnos y nocturnos	Quintana Roo, Othón P. Blanco, ND	11/12/2014	Humberto Bahena Basave
133	0133 ©HBahena-ECOSUR.JPG	*Tursiops truncatus*	Delfín nariz de botella	Varios huesos. Especie distribuida en México, de hábitos diurnos y nocturnos	Quintana Roo, Othón P. Blanco, ND	11/12/2014	Humberto Bahena Basave
134	0134 ©HBahena-ECOSUR.JPG	*Globicephala macrorhynchus*	Ballena piloto	Varios huesos. Especie distribuida en México, de hábitos diurnos y nocturnos	Quintana Roo, Othón P. Blanco, ND	11/12/2014	Humberto Bahena Basave
135	0135 ©HBahena-ECOSUR.JPG	*Globicephala macrorhynchus*	Ballena piloto	Cráneo, vista dorsal. Especie distribuida en México, de hábitos diurnos y nocturnos	Quintana Roo, Othón P. Blanco, ND	11/12/2014	Humberto Bahena Basave
136	0136 ©HBahena-ECOSUR.JPG	*Globicephala macrorhynchus*	Ballena piloto	Cráneo, vista lateral izquierdo. Especie distribuida en México, de hábitos diurnos y nocturnos	Quintana Roo, Othón P. Blanco, ND	11/12/2014	Humberto Bahena Basave

Dato personal

137	0137 ©HBahena-ECOSUR.JPG	*Globicephala macrorhynchus*	Ballena piloto	Cráneo, vista lateral derecho. Especie distribuida en México, de hábitos diurnos y nocturnos	Quintana Roo, Othón P. Blanco, ND	11/12/2014	Humberto Bahena Basave
138	0138 ©HBahena-ECOSUR.JPG	*Globicephala macrorhynchus*	Ballena piloto	Cráneo, vista frontal. Especie distribuida en México, de hábitos diurnos y nocturnos	Quintana Roo, Othón P. Blanco, ND	11/12/2014	Humberto Bahena Basave
139	0139 ©HBahena-ECOSUR.JPG	*Globicephala macrorhynchus*	Ballena piloto	Cráneo, vista posterior. Especie distribuida en México, de hábitos diurnos y nocturnos	Quintana Roo, Othón P. Blanco, ND	11/12/2014	Humberto Bahena Basave
140	0140 ©HBahena-ECOSUR.JPG	*Globicephala macrorhynchus*	Ballena piloto	Cráneo, vista ventral. Especie distribuida en México, de hábitos diurnos y nocturnos	Quintana Roo, Othón P. Blanco, ND	11/12/2014	Humberto Bahena Basave
141	0141 ©HBahena-ECOSUR.JPG	*Globicephala macrorhynchus*	Ballena piloto	Cráneo, vista dorsal. Especie distribuida en México, de hábitos diurnos y nocturnos	Quintana Roo, Othón P. Blanco, ND	12/12/2014	Humberto Bahena Basave
142	0142 ©HBahena-ECOSUR.JPG	*Globicephala macrorhynchus*	Ballena piloto	Cráneo, vista lateral izquierdo. Especie distribuida en México, de hábitos diurnos y nocturnos	Quintana Roo, Othón P. Blanco, ND	12/12/2014	Humberto Bahena Basave
143	0143 ©HBahena-ECOSUR.JPG	*Globicephala macrorhynchus*	Ballena piloto	Cráneo, vista lateral derecho. Especie distribuida en México, de hábitos diurnos y nocturnos	Quintana Roo, Othón P. Blanco, ND	11/12/2014	Humberto Bahena Basave
144	0144 ©HBahena-ECOSUR.JPG	*Globicephala macrorhynchus*	Ballena piloto	Cráneo, vista frontal. Especie distribuida en México, de hábitos diurnos y nocturnos	Quintana Roo, Othón P. Blanco, ND	11/12/2014	Humberto Bahena Basave
145	0145 ©HBahena-ECOSUR.JPG	*Globicephala macrorhynchus*	Ballena piloto	Cráneo, vista posterior. Especie distribuida en México, de hábitos diurnos y nocturnos	Quintana Roo, Othón P. Blanco, ND	11/12/2014	Humberto Bahena Basave
146	0146 ©HBahena-ECOSUR.JPG	*Globicephala macrorhynchus*	Ballena piloto	Cráneo, vista ventral. Especie distribuida en México, de hábitos diurnos y nocturnos	Quintana Roo, Othón P. Blanco, ND	11/12/2014	Humberto Bahena Basave
147	0147 ©HBahena-ECOSUR.JPG	*Globicephala macrorhynchus*	Ballena piloto	Varios huesos. Especie distribuida en México, de hábitos diurnos y nocturnos	Quintana Roo, Othón P. Blanco, ND	11/12/2014	Humberto Bahena Basave
148	0148 ©HBahena-ECOSUR.JPG	*Trichechus manatus*	Manatí	Varios huesos. Especie distribuida en México, de hábitos diurnos y nocturnos	Quintana Roo, Othón P. Blanco, Canales de Laguna Guerrero, 5.8 km de la entrada	11/12/2014	Humberto Bahena Basave
149	0149 ©HBahena-ECOSUR.JPG	*Trichechus manatus*	Manatí	Tres costillas. Especie distribuida en México, de hábitos diurnos y nocturnos	Quintana Roo, Othón P. Blanco, Laguna Guerrero, canales de la laguna	12/12/2014	Humberto Bahena Basave
150	0150 ©HBahena-ECOSUR.JPG	*Stenella longirostris*	Delfín tornillo	Varios huesos. Especie distribuida en México, de hábitos diurnos y nocturnos	México, ND, ND, ND	12/12/2014	Humberto Bahena Basave
151	0151 ©HBahena-ECOSUR.JPG	*Trichechus manatus*	Manatí	Cráneo, vista dorsal. Especie distribuida en México, de hábitos diurnos y nocturnos	Quintana Roo, Othón P. Blanco, Costa de la ciudad de Chetumal, O del muelle	12/12/2014	Humberto Bahena Basave
152	0152 ©HBahena-ECOSUR.JPG	*Trichechus manatus*	Manatí	Cráneo, vista lateral izquierdo. Especie distribuida en México, de hábitos diurnos y nocturnos	Quintana Roo, Othón P. Blanco, Costa de la ciudad de Chetumal, O del muelle	12/12/2014	Humberto Bahena Basave
153	0153 ©HBahena-ECOSUR.JPG	*Trichechus manatus*	Manatí	Cráneo, vista lateral derecho. Especie distribuida en México, de hábitos diurnos y nocturnos	Quintana Roo, Othón P. Blanco, Costa de la ciudad de Chetumal, O del muelle	09/01/2015	Humberto Bahena Basave
154	0154 ©HBahena-ECOSUR.JPG	*Trichechus manatus*	Manatí	Cráneo, vista frontal. Especie distribuida en México, de hábitos diurnos y nocturnos	Quintana Roo, Othón P. Blanco, Costa de la ciudad de Chetumal, O del muelle	12/12/2014	Humberto Bahena Basave
155	0155 ©HBahena-ECOSUR.JPG	*Trichechus manatus*	Manatí	Cráneo, vista posterior. Especie distribuida en México, de hábitos diurnos y nocturnos	Quintana Roo, Othón P. Blanco, Costa de la ciudad de Chetumal, O del muelle	12/12/2014	Humberto Bahena Basave
156	0156 ©HBahena-ECOSUR.JPG	*Trichechus manatus*	Manatí	Cráneo, vista ventral. Especie distribuida en México, de hábitos diurnos y nocturnos	Quintana Roo, Othón P. Blanco, Costa de la ciudad de Chetumal, O del muelle	12/12/2014	Humberto Bahena Basave
157	0157 ©HBahena-ECOSUR.JPG	*Trichechus manatus*	Manatí	Varios huesos. Especie distribuida en México, de hábitos diurnos y nocturnos	Quintana Roo, Othón P. Blanco, Costa de la ciudad de Chetumal, O del muelle	15/12/2014	Humberto Bahena Basave

Dato personal

	Hormigas					
	Nombre del archivo	Nombre científico	Descripción de la imagen	Estado, Municipio, Localidad	Fecha de toma	Autor de la imagen
1	0001 ©H_Bahena-ECOSUR.JPG	*Ectatomma ruidum*	Ejemplar montado en alfiler, foto de vista lateral. La distribución nacional comprende los estados de Chiapas, Guerrero, Hidalgo, Jalisco, Michoacán, Morelos, Quintana Roo, Tamaulipas y Veracruz.	QUINTANA ROO, BENITO JUÁREZ, Jardín Botánico Dr. Alfredo Barrera Marín ECOSUR	13/02/2015	Humberto Bahena Basave
2	0002 ©H_Bahena-ECOSUR.JPG	*Ectatomma ruidum*	Ejemplar montado en alfiler, foto de vista dorsal. La distribución nacional comprende los estados de Chiapas, Guerrero, Hidalgo, Jalisco, Michoacán, Morelos, Quintana Roo, Tamaulipas y Veracruz.	QUINTANA ROO, BENITO JUÁREZ, Jardín Botánico Dr. Alfredo Barrera Marín ECOSUR	13/02/2015	Humberto Bahena Basave
3	0003 ©H_Bahena-ECOSUR.JPG	*Ectatomma ruidum*	Ejemplar montado en alfiler, foto de vista frontal. La distribución nacional comprende los estados de Chiapas, Guerrero, Hidalgo, Jalisco, Michoacán, Morelos, Quintana Roo, Tamaulipas y Veracruz.	QUINTANA ROO, BENITO JUÁREZ, Jardín Botánico Dr. Alfredo Barrera Marín ECOSUR	13/02/2015	Humberto Bahena Basave
4	0004 ©H_Bahena-ECOSUR.JPG	*Eciton sp.*	Ejemplar montado en alfiler, foto de vista lateral. La distribución nacional comprende el estado de Quintana Roo	QUINTANA ROO, BENITO JUÁREZ, Jardín Botánico Dr. Alfredo Barrera Marín ECOSUR	13/02/2015	Humberto Bahena Basave
5	0005 ©H_Bahena-ECOSUR.JPG	*Eciton sp.*	Ejemplar montado en alfiler, foto de vista dorsal. La distribución nacional comprende el estado de Quintana Roo	QUINTANA ROO, BENITO JUÁREZ, Jardín Botánico Dr. Alfredo Barrera Marín ECOSUR	13/02/2015	Humberto Bahena Basave
6	0006 ©H_Bahena-ECOSUR.JPG	*Eciton sp.*	Ejemplar montado en alfiler, foto de vista frontal. La distribución nacional comprende el estado de Quintana Roo	QUINTANA ROO, BENITO JUÁREZ, Jardín Botánico Dr. Alfredo Barrera Marín ECOSUR	13/02/2015	Humberto Bahena Basave
7	0007 ©H_Bahena-ECOSUR.JPG	*Dolichoderus bispinosus*	Ejemplar montado en alfiler, foto de vista lateral. La distribución nacional comprende los estados de	QUINTANA ROO, BENITO JUÁREZ, Jardín Botánico Dr. Alfredo Barrera Marín ECOSUR	13/02/2015	Humberto Bahena Basave
8	0008 ©H_Bahena-ECOSUR.JPG	*Dolichoderus bispinosus*	Ejemplar montado en alfiler, foto de vista dorsal. La distribución nacional comprende los estados de Campeche, Chiapas, Quintana Roo, Tabasco, Veracruz y Yucatán	QUINTANA ROO, BENITO JUÁREZ, Jardín Botánico Dr. Alfredo Barrera Marín ECOSUR	13/02/2015	Humberto Bahena Basave
9	0009 ©H_Bahena-ECOSUR.JPG	*Dolichoderus bispinosus*	Ejemplar montado en alfiler, foto de vista frontal. La distribución nacional comprende los estados de Campeche, Chiapas, Quintana Roo, Tabasco, Veracruz y Yucatán	QUINTANA ROO, BENITO JUÁREZ, Jardín Botánico Dr. Alfredo Barrera Marín ECOSUR	13/02/2015	Humberto Bahena Basave
10	0010 ©H_Bahena-ECOSUR.JPG	*Platythyrea punctata*	Ejemplar montado en alfiler, foto de vista lateral. La distribución nacional comprende los estados de Chiapas, Hidalgo, Jalisco, Morelos, Quintana Roo, Tamaulipas y Veracruz.	QUINTANA ROO, BENITO JUÁREZ, Modulo Agropecuario CIQRO, ahora Villas Morelos II	13/02/2015	Humberto Bahena Basave
11	0011 ©H_Bahena-ECOSUR.JPG	*Platythyrea punctata*	Ejemplar montado en alfiler, foto de vista dorsal. La distribución nacional comprende los estados de Chiapas, Hidalgo, Jalisco, Morelos, Quintana Roo, Tamaulipas y Veracruz.	QUINTANA ROO, BENITO JUÁREZ, Modulo Agropecuario CIQRO, ahora Villas Morelos II	13/02/2015	Humberto Bahena Basave
12	0012 ©H_Bahena-ECOSUR.JPG	*Platythyrea punctata*	Ejemplar montado en alfiler, foto de vista frontal. La distribución nacional comprende los estados de Chiapas, Hidalgo, Jalisco, Morelos, Quintana Roo, Tamaulipas y Veracruz.	QUINTANA ROO, BENITO JUÁREZ, Modulo Agropecuario CIQRO, ahora Villas Morelos II	13/02/2015	Humberto Bahena Basave

Dato personal

13	0013 ©H_Bahena-ECOSUR.JPG	*Monomorium ebeninum*	Ejemplar montado en alfiler, foto de vista lateral. La distribución nacional comprende los estados de Campeche, Chiapas, Guerrero, Hidalgo, Morelos, Oaxaca, Quintana Roo, Tabasco, Tamaulipas, Tlaxcala, Veracruz y Yucatán	QUINTANA ROO, BENITO JUÁREZ, Modulo Agropecuario CIQRO, ahora Villas Morelos II	13/02/2015	Humberto Bahena Basave
14	0014 ©H_Bahena-ECOSUR.JPG	*Monomorium ebeninum*	Ejemplar montado en alfiler, foto de vista dorsal. La distribución nacional comprende los estados de Campeche, Chiapas, Guerrero, Hidalgo, Morelos, Oaxaca, Quintana Roo, Tabasco, Tamaulipas, Tlaxcala, Veracruz y Yucatán	QUINTANA ROO, BENITO JUÁREZ, Modulo Agropecuario CIQRO, ahora Villas Morelos II	13/02/2015	Humberto Bahena Basave
15	0015 ©H_Bahena-ECOSUR.JPG	*Monomorium ebeninum*	Ejemplar montado en alfiler, foto de vista frontal. La distribución nacional comprende los estados de Campeche, Chiapas, Guerrero, Hidalgo, Morelos, Oaxaca, Quintana Roo, Tabasco, Tamaulipas, Tlaxcala, Veracruz y Yucatán	QUINTANA ROO, BENITO JUÁREZ, Modulo Agropecuario CIQRO, ahora Villas Morelos II	13/02/2015	Humberto Bahena Basave
16	0016 ©H_Bahena-ECOSUR.JPG	*Labidus praedator*	Ejemplar montado en alfiler, foto de vista lateral. La distribución nacional comprende los estados de Chiapas, Guerrero, Morelos, Nuevo León, Oaxaca, Puebla, Quintana Roo, San Luis Potosí, Tabasco, Tamaulipas, Veracruz y Yucatán.	QUINTANA ROO, BENITO JUÁREZ, Modulo Agropecuario CIQRO, ahora Villas Morelos II	13/02/2015	Humberto Bahena Basave
17	0017 ©H_Bahena-ECOSUR.JPG	*Labidus praedator*	Ejemplar montado en alfiler, foto de vista dorsal. La distribución nacional comprende los estados de Chiapas, Guerrero, Morelos, Nuevo León, Oaxaca, Puebla, Quintana Roo, San Luis Potosí, Tabasco, Tamaulipas, Veracruz y Yucatán.	QUINTANA ROO, BENITO JUÁREZ, Modulo Agropecuario CIQRO, ahora Villas Morelos II	13/02/2015	Humberto Bahena Basave
18	0018 ©H_Bahena-ECOSUR.JPG	*Labidus praedator*	Ejemplar montado en alfiler, foto de vista frontal. La distribución nacional comprende los estados de Chiapas, Guerrero, Morelos, Nuevo León, Oaxaca, Puebla, Quintana Roo, San Luis Potosí, Tabasco, Tamaulipas, Veracruz y Yucatán.	QUINTANA ROO, BENITO JUÁREZ, Modulo Agropecuario CIQRO, ahora Villas Morelos II	13/02/2015	Humberto Bahena Basave
19	0019 ©H_Bahena-ECOSUR.JPG	*Eciton burchellii*	Ejemplar montado en alfiler, foto de vista lateral. La distribución nacional comprende los estados de Chiapas y Quintana Roo	QUINTANA ROO, BENITO JUÁREZ, Modulo Agropecuario CIQRO, ahora Villas Morelos II	13/02/2015	Humberto Bahena Basave
20	0020 ©H_Bahena-ECOSUR.JPG	*Eciton burchellii*	Ejemplar montado en alfiler, foto de vista dorsal. La distribución nacional comprende los estados de Chiapas y Quintana Roo	QUINTANA ROO, BENITO JUÁREZ, Modulo Agropecuario CIQRO, ahora Villas Morelos II	13/02/2015	Humberto Bahena Basave
21	0021 ©H_Bahena-ECOSUR.JPG	*Eciton burchellii*	Ejemplar montado en alfiler, foto de vista frontal. La distribución nacional comprende los estados de Chiapas y Quintana Roo	QUINTANA ROO, BENITO JUÁREZ, Modulo Agropecuario CIQRO, ahora Villas Morelos II	13/02/2015	Humberto Bahena Basave
22	0022 ©H_Bahena-ECOSUR.JPG	*Eciton hamatum*	Ejemplar montado en alfiler, foto de vista lateral. La distribución nacional comprende los estados de Campeche, Chiapas, Hidalgo, Oaxaca, Quintana Roo, Tabasco, Veracruz y Yucatán.	QUINTANA ROO, FELIPE CARRILLO PUERTO, Vigia Chico, rancho Ramonal	13/02/2015	Humberto Bahena Basave
23	0023 ©H_Bahena-ECOSUR.JPG	*Eciton hamatum*	Ejemplar montado en alfiler, foto de vista dorsal. La distribución nacional comprende los estados de Campeche, Chiapas, Hidalgo, Oaxaca, Quintana Roo, Tabasco, Veracruz y Yucatán.	QUINTANA ROO, FELIPE CARRILLO PUERTO, Vigia Chico, rancho Ramonal	13/02/2015	Humberto Bahena Basave

Dato personal

24	0024 ©H_Bahena-ECOSUR.JPG	*Eciton hamatum*	Ejemplar montado en alfiler, foto de vista frontal. La distribución nacional comprende los estados de Campeche, Chiapas, Hidalgo, Oaxaca, Quintana Roo, Tabasco, Veracruz y Yucatán.	QUINTANA ROO, FELIPE CARRILLO PUERTO, Vigía Chico, rancho Ramonal	13/02/2015	Humberto Bahena Basave
25	0025 ©H_Bahena-ECOSUR.JPG	*Dolichoderus bispinosus*	Ejemplar montado en alfiler, foto de vista lateral. La distribución nacional comprende los estados de Campeche, Chiapas, Quintana Roo, Tabasco, Veracruz y Yucatán	QUINTANA ROO, FELIPE CARRILLO PUERTO, Vigía Chico, rancho Ramonal	13/02/2015	Humberto Bahena Basave
26	0026 ©H_Bahena-ECOSUR.JPG	*Dolichoderus bispinosus*	Ejemplar montado en alfiler, foto de vista dorsal. La distribución nacional comprende los estados de Campeche, Chiapas, Quintana Roo, Tabasco, Veracruz y Yucatán	QUINTANA ROO, FELIPE CARRILLO PUERTO, Vigía Chico, rancho Ramonal	13/02/2015	Humberto Bahena Basave
27	0027 ©H_Bahena-ECOSUR.JPG	*Dolichoderus bispinosus*	Ejemplar montado en alfiler, foto de vista frontal. La distribución nacional comprende los estados de Campeche, Chiapas, Quintana Roo, Tabasco, Veracruz y Yucatán	QUINTANA ROO, FELIPE CARRILLO PUERTO, Vigía Chico, rancho Ramonal	13/02/2015	Humberto Bahena Basave
28	0028 ©H_Bahena-ECOSUR.JPG	*Pachycondyla harpax*	Ejemplar montado en alfiler, foto de vista lateral. La distribución nacional comprende los estados de Campeche, Chiapas, Coahuila, Hidalgo, Nuevo león, Querétaro, Quintana Roo, Tabasco, Tamaulipas, Veracruz y Yucatán.	QUINTANA ROO, OTHÓN P. BLANCO, 1 km S de Pucté	13/02/2015	Humberto Bahena Basave
29	0029 ©H_Bahena-ECOSUR.JPG	*Pachycondyla harpax*	Ejemplar montado en alfiler, foto de vista dorsal. La distribución nacional comprende los estados de Campeche, Chiapas, Coahuila, Hidalgo, Nuevo león, Querétaro, Quintana Roo, Tabasco, Tamaulipas, Veracruz y Yucatán.	QUINTANA ROO, OTHÓN P. BLANCO, 1 km S de Pucté	13/02/2015	Humberto Bahena Basave
30	0030 ©H_Bahena-ECOSUR.JPG	*Pachycondyla harpax*	Ejemplar montado en alfiler, foto de vista frontal. La distribución nacional comprende los estados de Campeche, Chiapas, Coahuila, Hidalgo, Nuevo león, Querétaro, Quintana Roo, Tabasco, Tamaulipas, Veracruz y Yucatán.	QUINTANA ROO, OTHÓN P. BLANCO, 1 km S de Pucté	13/02/2015	Humberto Bahena Basave
31	0031 ©H_Bahena-ECOSUR.JPG	*Atta cephalotes*	Ejemplar montado en alfiler, foto de vista lateral. La distribución nacional comprende a los estados de Campeche, Chiapas, Hidalgo, Oaxaca, Puebla, Quintana Roo, Tabasco, Tamaulipas, Veracruz y Yucatán.	QUINTANA ROO, OTHÓN P. BLANCO, 1 km S de Pucté	16/02/2015	Humberto Bahena Basave
32	0032 ©H_Bahena-ECOSUR.JPG	*Atta cephalotes*	Ejemplar montado en alfiler, foto de vista dorsal. La distribución nacional comprende a los estados de Campeche, Chiapas, Hidalgo, Oaxaca, Puebla, Quintana Roo, Tabasco, Tamaulipas, Veracruz y Yucatán.	QUINTANA ROO, OTHÓN P. BLANCO, 1 km S de Pucté	16/02/2015	Humberto Bahena Basave
33	0033 ©H_Bahena-ECOSUR.JPG	*Atta cephalotes*	Ejemplar montado en alfiler, foto de vista frontal. La distribución nacional comprende a los estados de Campeche, Chiapas, Hidalgo, Oaxaca, Puebla, Quintana Roo, Tabasco, Tamaulipas, Veracruz y Yucatán.	QUINTANA ROO, OTHÓN P. BLANCO, 1 km S de Pucté	16/02/2015	Humberto Bahena Basave
34	0034 ©H_Bahena-ECOSUR.JPG	*Odontomachus yucatecus*	Ejemplar montado en alfiler, foto de vista lateral. La distribución nacional comprende los estados de Campeche, Chiapas, Quintana Roo, Tabasco, Veracruz y Yucatán.	QUINTANA ROO, OTHÓN P. BLANCO, 1 km S de Pucté	16/02/2015	Humberto Bahena Basave
35	0035 ©H_Bahena-ECOSUR.JPG	*Odontomachus yucatecus*	Ejemplar montado en alfiler, foto de vista dorsal. La distribución nacional comprende los estados de Campeche, Chiapas, Quintana Roo, Tabasco, Veracruz y Yucatán.	QUINTANA ROO, OTHÓN P. BLANCO, 1 km S de Pucté	16/02/2015	Humberto Bahena Basave

Dato personal

36	0036 ©H_Bahena-ECOSUR.JPG	*Odontomachus yucatecus*	Ejemplar montado en alfiler, foto de vista frontal. La distribución nacional comprende los estados de Campeche, Chiapas, Quintana Roo, Tabasco, Veracruz y Yucatán.	QUINTANA ROO, OTHÓN P. BLANCO, 1 km S de Pucté	16/02/2015	Humberto Bahena Basave
37	0037 ©H_Bahena-ECOSUR.JPG	*Ectatomma tuberculatum*	Ejemplar montado en alfiler, foto de vista lateral. La distribución nacional comprende los estados de Campeche, Chiapas, Hidalgo, Jalisco, Quintana Roo, Tamaulipas, Morelia, Puebla, Tabasco, Veracruz y Yucatán.	QUINTANA ROO, OTHÓN P. BLANCO, 1 km S de Pucté	16/02/2015	Humberto Bahena Basave
38	0038 ©H_Bahena-ECOSUR.JPG	*Ectatomma tuberculatum*	Ejemplar montado en alfiler, foto de vista dorsal. La distribución nacional comprende los estados de Campeche, Chiapas, Hidalgo, Jalisco, Quintana Roo, Tamaulipas, Morelia, Puebla, Tabasco, Veracruz y Yucatán.	QUINTANA ROO, OTHÓN P. BLANCO, 1 km S de Pucté	16/02/2015	Humberto Bahena Basave
39	0039 ©H_Bahena-ECOSUR.JPG	*Ectatomma tuberculatum*	Ejemplar montado en alfiler, foto de vista frontal. La distribución nacional comprende los estados de Campeche, Chiapas, Hidalgo, Jalisco, Quintana Roo, Tamaulipas, Morelia, Puebla, Tabasco, Veracruz y Yucatán.	QUINTANA ROO, OTHÓN P. BLANCO, 1 km S de Pucté	16/02/2015	Humberto Bahena Basave
40	0040 ©H_Bahena-ECOSUR.JPG	*Cephalotes scutulatus*	Ejemplar montado en alfiler, foto de vista lateral. La distribución nacional comprende los estados de Chiapas, Guerrero, Hidalgo, Jalisco, Morelos, Quintana Roo, Sal Luis Potosí, Tabasco y Veracruz.	QUINTANA ROO, OTHÓN P. BLANCO, Estero Franco	16/02/2015	Humberto Bahena Basave
41	0041 ©H_Bahena-ECOSUR.JPG	*Cephalotes scutulatus*	Ejemplar montado en alfiler, foto de vista dorsal. La distribución nacional comprende los estados de Chiapas, Guerrero, Hidalgo, Jalisco, Morelos, Quintana Roo, Sal Luis Potosí, Tabasco y Veracruz.	QUINTANA ROO, OTHÓN P. BLANCO, Estero Franco	16/02/2015	Humberto Bahena Basave
42	0042 ©H_Bahena-ECOSUR.JPG	*Cephalotes scutulatus*	Ejemplar montado en alfiler, foto de vista frontal. La distribución nacional comprende los estados de Chiapas, Guerrero, Hidalgo, Jalisco, Morelos, Quintana Roo, Sal Luis Potosí, Tabasco y Veracruz.	QUINTANA ROO, OTHÓN P. BLANCO, Estero Franco	16/02/2015	Humberto Bahena Basave
43	0043 ©H_Bahena-ECOSUR.JPG	*Eciton hamatum*	Ejemplar montado en alfiler, foto de vista lateral. La distribución nacional comprende los estados de Campeche, Chiapas, Hidalgo, Oaxaca, Quintana Roo, Tabasco, Veracruz y Yucatán.	QUINTANA ROO, FELIPE CARRILLO PUERTO, Reserva de la Biósfera de Sian Ka'an, caseta de vigilancia. km 48	16/02/2015	Humberto Bahena Basave
44	0044 ©H_Bahena-ECOSUR.JPG	*Eciton hamatum*	Ejemplar montado en alfiler, foto de vista dorsal. La distribución nacional comprende los estados de Campeche, Chiapas, Hidalgo, Oaxaca, Quintana Roo, Tabasco, Veracruz y Yucatán.	QUINTANA ROO, FELIPE CARRILLO PUERTO, Reserva de la Biósfera de Sian Ka'an, caseta de vigilancia. km 48	16/02/2015	Humberto Bahena Basave
45	0045 ©H_Bahena-ECOSUR.JPG	*Eciton hamatum*	Ejemplar montado en alfiler, foto de vista frontal. La distribución nacional comprende los estados de Campeche, Chiapas, Hidalgo, Oaxaca, Quintana Roo, Tabasco, Veracruz y Yucatán.	QUINTANA ROO, FELIPE CARRILLO PUERTO, Reserva de la Biósfera de Sian Ka'an, caseta de vigilancia. km 48	16/02/2015	Humberto Bahena Basave
46	0046 ©H_Bahena-ECOSUR.JPG	*Neoponera villosa*	Ejemplar montado en alfiler, foto de vista lateral. La distribución nacional comprende los estados de Campeche, Chiapas, Guerrero, Jalisco, Hidalgo, Morelos, Nayarit, Nuevo León, Quintana Roo, Sinaloa, Tabasco, Tamaulipas, Veracruz y Yucatán.	QUINTANA ROO, FELIPE CARRILLO PUERTO, Reserva de la Biósfera de Sian Ka'an, caseta de vigilancia. km 48	16/02/2015	Humberto Bahena Basave

Dato personal

47	0047 ©H_Bahena-ECOSUR.JPG	*Neoponera villosa*	Ejemplar montado en alfiler, foto de vista dorsal. La distribución nacional comprende los estados de Campeche, Chiapas, Guerrero, Jalisco, Hidalgo, Morelos, Nayarit, Nuevo León, Quintana Roo, Sinaloa, Tabasco, Tamaulipas, Veracruz y Yucatán.	QUINTANA ROO, FELIPE CARRILLO PUERTO, Reserva de la Biósfera de Sian Ka'an, caseta de vigilancia. km 48	16/02/2015	Humberto Bahena Basave
48	0048 ©H_Bahena-ECOSUR.JPG	*Neoponera villosa*	Ejemplar montado en alfiler, foto de vista frontal. La distribución nacional comprende los estados de Campeche, Chiapas, Guerrero, Jalisco, Hidalgo, Morelos, Nayarit, Nuevo León, Quintana Roo, Sinaloa, Tabasco, Tamaulipas, Veracruz y Yucatán.	QUINTANA ROO, FELIPE CARRILLO PUERTO, Reserva de la Biósfera de Sian Ka'an, caseta de vigilancia. km 48	16/02/2015	Humberto Bahena Basave
49	0049 ©H_Bahena-ECOSUR.JPG	*Hypoponera opacior*	Ejemplar montado en alfiler, foto de vista lateral. La distribución nacional comprende los estados de Hidalgo, Nuevo León, Quintana Roo, Sonora, Tamaulipas, Tabasco y Veracruz.	QUINTANA ROO, FELIPE CARRILLO PUERTO, Reserva de la Biósfera de Sian Ka'an, caseta de vigilancia. km 48	16/02/2015	Humberto Bahena Basave
50	0050 ©H_Bahena-ECOSUR.JPG	*Hypoponera opacior*	Ejemplar montado en alfiler, foto de vista dorsal. La distribución nacional comprende los estados de Hidalgo, Nuevo León, Quintana Roo, Sonora, Tamaulipas, Tabasco y Veracruz.	QUINTANA ROO, FELIPE CARRILLO PUERTO, Reserva de la Biósfera de Sian Ka'an, caseta de vigilancia. km 48	16/02/2015	Humberto Bahena Basave
51	0051 ©H_Bahena-ECOSUR.JPG	*Hypoponera opacior*	Ejemplar montado en alfiler, foto de vista frontal. La distribución nacional comprende los estados de Hidalgo, Nuevo León, Quintana Roo, Sonora, Tamaulipas, Tabasco y Veracruz.	QUINTANA ROO, FELIPE CARRILLO PUERTO, Reserva de la Biósfera de Sian Ka'an, caseta de vigilancia. km 48	16/02/2015	Humberto Bahena Basave
52	0052 ©H_Bahena-ECOSUR.JPG	*Atta sp.*	Ejemplar montado en alfiler, foto de vista lateral. La distribución nacional comprende el estado de Quintana Roo	QUINTANA ROO, OTHÓN P. BLANCO, Kohunlich	16/02/2015	Humberto Bahena Basave
53	0053 ©H_Bahena-ECOSUR.JPG	*Atta sp.*	Ejemplar montado en alfiler, foto de vista dorsal. La distribución nacional comprende el estado de Quintana Roo	QUINTANA ROO, OTHÓN P. BLANCO, Kohunlich	16/02/2015	Humberto Bahena Basave
54	0054 ©H_Bahena-ECOSUR.JPG	*Atta sp.*	Ejemplar montado en alfiler, foto de vista frontal. La distribución nacional comprende el estado de Quintana Roo	QUINTANA ROO, OTHÓN P. BLANCO, Kohunlich	16/02/2015	Humberto Bahena Basave
55	0055 ©H_Bahena-ECOSUR.JPG	*Cryptopone sp.*	Ejemplar montado en alfiler, foto de vista lateral. La distribución nacional comprende el estado de Quintana Roo	QUINTANA ROO, OTHÓN P. BLANCO, Kohunlich	16/02/2015	Humberto Bahena Basave
56	0056 ©H_Bahena-ECOSUR.JPG	*Cryptopone sp.*	Ejemplar montado en alfiler, foto de vista dorsal. La distribución nacional comprende el estado de Quintana Roo	QUINTANA ROO, OTHÓN P. BLANCO, Kohunlich	16/02/2015	Humberto Bahena Basave
57	0057 ©H_Bahena-ECOSUR.JPG	*Cryptopone sp.*	Ejemplar montado en alfiler, foto de vista frontal. La distribución nacional comprende el estado de Quintana Roo	QUINTANA ROO, OTHÓN P. BLANCO, Kohunlich	16/02/2015	Humberto Bahena Basave
58	0058 ©H_Bahena-ECOSUR.JPG	*Labidus praedator*	Ejemplar montado en alfiler, foto de vista lateral. La distribución nacional comprende los estados de Chiapas, Guerrero, Morelos, Nuevo León, Oaxaca, Puebla, Quintana Roo, San Luis Potosí, Tabasco, Tamaulipas, Veracruz y Yucatán.	QUINTANA ROO, OTHÓN P. BLANCO, Kohunlich	16/02/2015	Humberto Bahena Basave
59	0059 ©H_Bahena-ECOSUR.JPG	*Labidus praedator*	Ejemplar montado en alfiler, foto de vista dorsal. La distribución nacional comprende los estados de Chiapas, Guerrero, Morelos, Nuevo León, Oaxaca, Puebla, Quintana Roo, San Luis Potosí, Tabasco, Tamaulipas, Veracruz y Yucatán.	QUINTANA ROO, OTHÓN P. BLANCO, Kohunlich	16/02/2015	Humberto Bahena Basave

Dato personal

60	0060 ©H_Bahena-ECOSUR.JPG	*Labidus praedator*	Ejemplar montado en alfiler, foto de vista frontal. La distribución nacional comprende los estados de Chiapas, Guerrero, Morelos, Nuevo León, Oaxaca, Puebla, Quintana Roo, San Luis Potosí, Tabasco, Tamaulipas, Veracruz y Yucatán.	QUINTANA ROO, OTHÓN P. BLANCO, Kohunlich	16/02/2015	Humberto Bahena Basave
61	0061 ©H_Bahena-ECOSUR.JPG	*Odontomachus laticeps*	Ejemplar montado en alfiler, foto de vista lateral. La distribución nacional comprende los estados de Chiapas, Guerrero, Hidalgo, Morelos, Nayarit, Nuevo León, Oaxaca, Quintana Roo, Sinaloa, Tamaulipas y Veracruz.	QUINTANA ROO, OTHÓN P. BLANCO, Kohunlich	16/02/2015	Humberto Bahena Basave
62	0062 ©H_Bahena-ECOSUR.JPG	*Odontomachus laticeps*	Ejemplar montado en alfiler, foto de vista dorsal. La distribución nacional comprende los estados de Chiapas, Guerrero, Hidalgo, Morelos, Nayarit, Nuevo León, Oaxaca, Quintana Roo, Sinaloa, Tamaulipas y Veracruz.	QUINTANA ROO, OTHÓN P. BLANCO, Kohunlich	16/02/2015	Humberto Bahena Basave
63	0063 ©H_Bahena-ECOSUR.JPG	*Odontomachus laticeps*	Ejemplar montado en alfiler, foto de vista frontal. La distribución nacional comprende los estados de Chiapas, Guerrero, Hidalgo, Morelos, Nayarit, Nuevo León, Oaxaca, Quintana Roo, Sinaloa, Tamaulipas y Veracruz.	QUINTANA ROO, OTHÓN P. BLANCO, Kohunlich	16/02/2015	Humberto Bahena Basave
64	0064 ©H_Bahena-ECOSUR.JPG	*Platythyrea pilosula*	Ejemplar montado en alfiler, foto de vista lateral. La distribución nacional comprende los estados de Chiapas, Quintana Roo y Veracruz.	QUINTANA ROO, OTHÓN P. BLANCO, Kohunlich	18/02/2015	Humberto Bahena Basave
65	0065 ©H_Bahena-ECOSUR.JPG	*Platythyrea pilosula*	Ejemplar montado en alfiler, foto de vista dorsal. La distribución nacional comprende los estados de Chiapas, Quintana Roo y Veracruz.	QUINTANA ROO, OTHÓN P. BLANCO, Kohunlich	18/02/2015	Humberto Bahena Basave
66	0066 ©H_Bahena-ECOSUR.JPG	*Platythyrea pilosula*	Ejemplar montado en alfiler, foto de vista frontal. La distribución nacional comprende los estados de Chiapas, Quintana Roo y Veracruz.	QUINTANA ROO, OTHÓN P. BLANCO, Kohunlich	18/02/2015	Humberto Bahena Basave
67	0067 ©H_Bahena-ECOSUR.JPG	*Neoponera apicalis*	Ejemplar montado en alfiler, foto de vista lateral. La distribución nacional comprende los estados de Campeche, Chiapas, Quintana Roo, San Luis Potosí, Tamaulipas, Veracruz y Yucatán.	QUINTANA ROO, OTHÓN P. BLANCO, Kohunlich	18/02/2015	Humberto Bahena Basave
68	0068 ©H_Bahena-ECOSUR.JPG	*Neoponera apicalis*	Ejemplar montado en alfiler, foto de vista dorsal. La distribución nacional comprende los estados de Campeche, Chiapas, Quintana Roo, San Luis Potosí, Tamaulipas, Veracruz y Yucatán.	QUINTANA ROO, OTHÓN P. BLANCO, Kohunlich	18/02/2015	Humberto Bahena Basave
69	0069 ©H_Bahena-ECOSUR.JPG	*Neoponera apicalis*	Ejemplar montado en alfiler, foto de vista frontal. La distribución nacional comprende los estados de Campeche, Chiapas, Quintana Roo, San Luis Potosí, Tamaulipas, Veracruz y Yucatán.	QUINTANA ROO, OTHÓN P. BLANCO, Kohunlich	18/02/2015	Humberto Bahena Basave
70	0070 ©H_Bahena-ECOSUR.JPG	*Leptogenys maya*	Ejemplar montado en alfiler, foto de vista lateral. La distribución nacional comprende el estado de Quintana Roo	QUINTANA ROO, BACALAR, Buenavista	18/02/2015	Humberto Bahena Basave
71	0071 ©H_Bahena-ECOSUR.JPG	*Leptogenys maya*	Ejemplar montado en alfiler, foto de vista dorsal. La distribución nacional comprende el estado de Quintana Roo	QUINTANA ROO, BACALAR, Buenavista	18/02/2015	Humberto Bahena Basave

Dato personal

72	0072 ©H_Bahena-ECOSUR.JPG	*Leptogenys maya*	Ejemplar montado en alfiler, foto de vista frontal. La distribución nacional comprende el estado de Quintana Roo	QUINTANA ROO, BACALAR, Buenavista	18/02/2015	Humberto Bahena Basave
73	0073 ©H_Bahena-ECOSUR.JPG	*Neoponera villosa*	Ejemplar montado en alfiler, foto de vista lateral. La distribución nacional comprende los estados de Campeche, Chiapas, Guerrero, Jalisco, Hidalgo, Morelos, Nayarit, Nuevo León, Quintana Roo, Sinaloa, Tabasco, Tamaulipas, Veracruz y Yucatán.	QUINTANA ROO, OTHÓN P. BLANCO, Tomás Garrido	18/02/2015	Humberto Bahena Basave
74	0074 ©H_Bahena-ECOSUR.JPG	*Neoponera villosa*	Ejemplar montado en alfiler, foto de vista dorsal. La distribución nacional comprende los estados de Campeche, Chiapas, Guerrero, Jalisco, Hidalgo, Morelos, Nayarit, Nuevo León, Quintana Roo, Sinaloa, Tabasco, Tamaulipas, Veracruz y Yucatán.	QUINTANA ROO, OTHÓN P. BLANCO, Tomás Garrido	18/02/2015	Humberto Bahena Basave
75	0075 ©H_Bahena-ECOSUR.JPG	*Neoponera villosa*	Ejemplar montado en alfiler, foto de vista frontal. La distribución nacional comprende los estados de Campeche, Chiapas, Guerrero, Jalisco, Hidalgo, Morelos, Nayarit, Nuevo León, Quintana Roo, Sinaloa, Tabasco, Tamaulipas, Veracruz y Yucatán.	QUINTANA ROO, OTHÓN P. BLANCO, Tomás Garrido	18/02/2015	Humberto Bahena Basave
76	0076 ©H_Bahena-ECOSUR.JPG	*Eciton burchellii*	Ejemplar montado en alfiler, foto de vista lateral. La distribución nacional comprende los estados de Chiapas y Quintana Roo	QUINTANA ROO, OTHÓN P. BLANCO, 3 km N de Tomás Garrido	18/02/2015	Humberto Bahena Basave
77	0077 ©H_Bahena-ECOSUR.JPG	*Eciton burchellii*	Ejemplar montado en alfiler, foto de vista dorsal. La distribución nacional comprende los estados de Chiapas y Quintana Roo	QUINTANA ROO, OTHÓN P. BLANCO, 3 km N de Tomás Garrido	18/02/2015	Humberto Bahena Basave
78	0078 ©H_Bahena-ECOSUR.JPG	*Eciton burchellii*	Ejemplar montado en alfiler, foto de vista frontal. La distribución nacional comprende los estados de Chiapas y Quintana Roo	QUINTANA ROO, OTHÓN P. BLANCO, 3 km N de Tomás Garrido	18/02/2015	Humberto Bahena Basave
79	0079 ©H_Bahena-ECOSUR.JPG	*Eciton vagans*	Ejemplar montado en alfiler, foto de vista lateral. La distribución nacional comprende los estados de Chiapas y Quintana Roo	QUINTANA ROO, OTHÓN P. BLANCO, Estero Franco	18/02/2015	Humberto Bahena Basave
80	0080 ©H_Bahena-ECOSUR.JPG	*Eciton vagans*	Ejemplar montado en alfiler, foto de vista dorsal. La distribución nacional comprende los estados de Chiapas y Quintana Roo	QUINTANA ROO, OTHÓN P. BLANCO, Estero Franco	18/02/2015	Humberto Bahena Basave
81	0081 ©H_Bahena-ECOSUR.JPG	*Eciton vagans*	Ejemplar montado en alfiler, foto de vista frontal. La distribución nacional comprende los estados de Chiapas y Quintana Roo	QUINTANA ROO, OTHÓN P. BLANCO, Estero Franco	18/02/2015	Humberto Bahena Basave
82	0082 ©H_Bahena-ECOSUR.JPG	*Eciton vagans*	Ejemplar montado en alfiler, foto de vista lateral. La distribución nacional comprende los estados de Chiapas y Quintana Roo	QUINTANA ROO, OTHÓN P. BLANCO, Estero Franco	18/02/2015	Humberto Bahena Basave
83	0083 ©H_Bahena-ECOSUR.JPG	*Eciton vagans*	Ejemplar montado en alfiler, foto de vista dorsal. La distribución nacional comprende los estados de Chiapas y Quintana Roo	QUINTANA ROO, OTHÓN P. BLANCO, Estero Franco	18/02/2015	Humberto Bahena Basave
84	0084 ©H_Bahena-ECOSUR.JPG	*Eciton vagans*	Ejemplar montado en alfiler, foto de vista frontal. La distribución nacional comprende los estados de Chiapas y Quintana Roo	QUINTANA ROO, OTHÓN P. BLANCO, Estero Franco	18/02/2015	Humberto Bahena Basave
85	0085 ©H_Bahena-ECOSUR.JPG	*Ectatomma tuberculatum*	Ejemplar montado en alfiler, foto de vista lateral. La distribución nacional comprende los estados de Campeche, Chiapas, Hidalgo, Jalisco, Quintana Roo, Tamaulipas, Morelia, Puebla, Tabasco, Veracruz y Yucatán.	QUINTANA ROO, OTHÓN P. BLANCO, Estero Franco	18/02/2015	Humberto Bahena Basave
86	0086 ©H_Bahena-ECOSUR.JPG	*Ectatomma tuberculatum*	Ejemplar montado en alfiler, foto de vista dorsal. La distribución nacional comprende los estados de Campeche, Chiapas, Hidalgo, Jalisco, Quintana Roo, Tamaulipas, Morelia, Puebla, Tabasco, Veracruz y Yucatán.	QUINTANA ROO, OTHÓN P. BLANCO, Estero Franco	18/02/2015	Humberto Bahena Basave

Dato personal

87	0087 ©H_Bahena-ECOSUR.JPG	*Ectatomma tuberculatum*	Ejemplar montado en alfiler, foto de vista frontal. La distribución nacional comprende los estados de Campeche, Chiapas, Hidalgo, Jalisco, Quintana Roo, Tamaulipas, Morelia, Puebla, Tabasco, Veracruz y Yucatán.	QUINTANA ROO, OTHÓN P. BLANCO, Estero Franco	18/02/2015	Humberto Bahena Basave
88	0088 ©H_Bahena-ECOSUR.JPG	*Camponotus sericeiventris*	Ejemplar montado en alfiler, foto de vista lateral. La distribución nacional comprende los estados de Campeche, Chiapas, Colima, Durango, Guerrero, Hidalgo, Jalisco, Nayarit, Nuevo León, Oaxaca, Quintana Roo, San Luís Potosí, Tabasco, Tamaulipas y Veracruz.	QUINTANA ROO, FELIPE CARRILLO PUERTO, Ejido X-mabem, rancho Lankiwiik	18/02/2015	Humberto Bahena Basave
89	0089 ©H_Bahena-ECOSUR.JPG	*Camponotus sericeiventris*	Ejemplar montado en alfiler, foto de vista dorsal. La distribución nacional comprende los estados de Campeche, Chiapas, Colima, Durango, Guerrero, Hidalgo, Jalisco, Nayarit, Nuevo León, Oaxaca, Quintana Roo, San Luís Potosí, Tabasco, Tamaulipas y Veracruz.	QUINTANA ROO, FELIPE CARRILLO PUERTO, Ejido X-mabem, rancho Lankiwiik	18/02/2015	Humberto Bahena Basave
90	0090 ©H_Bahena-ECOSUR.JPG	*Camponotus sericeiventris*	Ejemplar montado en alfiler, foto de vista frontal. La distribución nacional comprende los estados de Campeche, Chiapas, Colima, Durango, Guerrero, Hidalgo, Jalisco, Nayarit, Nuevo León, Oaxaca, Quintana Roo, San Luís Potosí, Tabasco, Tamaulipas y Veracruz.	QUINTANA ROO, FELIPE CARRILLO PUERTO, Ejido X-mabem, rancho Lankiwiik	18/02/2015	Humberto Bahena Basave
91	0091 ©H_Bahena-ECOSUR.JPG	*Camponotus sericeiventris*	Ejemplar montado en alfiler, foto de vista lateral. La distribución nacional comprende los estados de Campeche, Chiapas, Colima, Durango, Guerrero, Hidalgo, Jalisco, Nayarit, Nuevo León, Oaxaca, Quintana Roo, San Luís Potosí, Tabasco, Tamaulipas y Veracruz.	QUINTANA ROO, FELIPE CARRILLO PUERTO, Ejido X-mabem, rancho Lankiwiik	18/02/2015	Humberto Bahena Basave
92	0092 ©H_Bahena-ECOSUR.JPG	*Camponotus sericeiventris*	Ejemplar montado en alfiler, foto de vista dorsal. La distribución nacional comprende los estados de Campeche, Chiapas, Colima, Durango, Guerrero, Hidalgo, Jalisco, Nayarit, Nuevo León, Oaxaca, Quintana Roo, San Luís Potosí, Tabasco, Tamaulipas y Veracruz.	QUINTANA ROO, FELIPE CARRILLO PUERTO, Ejido X-mabem, rancho Lankiwiik	18/02/2015	Humberto Bahena Basave
93	0093 ©H_Bahena-ECOSUR.JPG	*Camponotus sericeiventris*	Ejemplar montado en alfiler, foto de vista frontal. La distribución nacional comprende los estados de Campeche, Chiapas, Colima, Durango, Guerrero, Hidalgo, Jalisco, Nayarit, Nuevo León, Oaxaca, Quintana Roo, San Luís Potosí, Tabasco, Tamaulipas y Veracruz.	QUINTANA ROO, FELIPE CARRILLO PUERTO, Ejido X-mabem, rancho Lankiwiik	18/02/2015	Humberto Bahena Basave
94	0094 ©H_Bahena-ECOSUR.JPG	*Camponotus linnaei*	Ejemplar montado en alfiler, foto de vista lateral. La distribución nacional comprende los estados de Chiapas, Quintana Roo, Tabasco y Veracruz.	QUINTANA ROO, FELIPE CARRILLO PUERTO, Ejido X-mabem, rancho Lankiwiik	18/02/2015	Humberto Bahena Basave
95	0095 ©H_Bahena-ECOSUR.JPG	*Camponotus linnaei*	Ejemplar montado en alfiler, foto de vista dorsal. La distribución nacional comprende los estados de Chiapas, Quintana Roo, Tabasco y Veracruz.	QUINTANA ROO, FELIPE CARRILLO PUERTO, Ejido X-mabem, rancho Lankiwiik	18/02/2015	Humberto Bahena Basave
96	0096 ©H_Bahena-ECOSUR.JPG	*Camponotus linnaei*	Ejemplar montado en alfiler, foto de vista frontal. La distribución nacional comprende los estados de Chiapas, Quintana Roo, Tabasco y Veracruz.	QUINTANA ROO, FELIPE CARRILLO PUERTO, Ejido X-mabem, rancho Lankiwiik	18/02/2015	Humberto Bahena Basave
97	0097 ©H_Bahena-ECOSUR.JPG	*Eciton hamatum*	Ejemplar montado en alfiler, foto de vista lateral. La distribución nacional comprende los estados de Campeche, Chiapas, Hidalgo, Oaxaca, Quintana Roo, Tabasco, Veracruz y Yucatán.	QUINTANA ROO, BACALAR, El Istmeño	18/02/2015	Humberto Bahena Basave

Dato personal

98	0098 ©H_Bahena-ECOSUR.JPG	*Eciton hamatum*	Ejemplar montado en alfiler, foto de vista dorsal. La distribución nacional comprende los estados de Campeche, Chiapas, Hidalgo, Oaxaca, Quintana Roo, Tabasco, Veracruz y Yucatán.	QUINTANA ROO, BACALAR, El Istmeño	18/02/2015	Humberto Bahena Basave
99	0099 ©H_Bahena-ECOSUR.JPG	*Eciton hamatum*	Ejemplar montado en alfiler, foto de vista frontal. La distribución nacional comprende los estados de Campeche, Chiapas, Hidalgo, Oaxaca, Quintana Roo, Tabasco, Veracruz y Yucatán.	QUINTANA ROO, BACALAR, El Istmeño	18/02/2015	Humberto Bahena Basave
100	0100 ©H_Bahena-ECOSUR.JPG	*Camponotus atriceps*	Ejemplar montado en alfiler, foto de vista lateral. La distribución nacional comprende los estados de Campeche, Chiapas, Distrito Federal, Guerrero, Oaxaca, San Luis Potosí, Sinaloa, Hidalgo, Jalisco, Michoacán, Morelos, Nayarit, Nuevo León, Puebla, Quintana Roo, Sonora, Tabasco, Tamaulipas, Tlaxcala, Veracruz y Yucatán.	QUINTANA ROO, BACALAR, El Istmeño	19/02/2015	Humberto Bahena Basave
101	0101 ©H_Bahena-ECOSUR.JPG	*Camponotus atriceps*	Ejemplar montado en alfiler, foto de vista dorsal. La distribución nacional comprende los estados de Campeche, Chiapas, Distrito Federal, Guerrero, Oaxaca, San Luis Potosí, Sinaloa, Hidalgo, Jalisco, Michoacán, Morelos, Nayarit, Nuevo León, Puebla, Quintana Roo, Sonora, Tabasco, Tamaulipas, Tlaxcala, Veracruz y Yucatán.	QUINTANA ROO, BACALAR, El Istmeño	19/02/2015	Humberto Bahena Basave
102	0102 ©H_Bahena-ECOSUR.JPG	*Camponotus atriceps*	Ejemplar montado en alfiler, foto de vista frontal. La distribución nacional comprende los estados de Campeche, Chiapas, Distrito Federal, Guerrero, Oaxaca, San Luis Potosí, Sinaloa, Hidalgo, Jalisco, Michoacán, Morelos, Nayarit, Nuevo León, Puebla, Quintana Roo, Sonora, Tabasco, Tamaulipas, Tlaxcala, Veracruz y Yucatán.	QUINTANA ROO, BACALAR, El Istmeño	19/02/2015	Humberto Bahena Basave
103	0103 ©H_Bahena-ECOSUR.JPG	*Odontomachus laticeps*	Ejemplar montado en alfiler, foto de vista lateral. La distribución nacional comprende los estados de Chiapas, Guerrero, Hidalgo, Morelos, Nayarit, Nuevo León, Oaxaca, Quintana Roo, Sinaloa, Tamaulipas y Veracruz.	QUINTANA ROO, BACALAR, El Istmeño	19/02/2015	Humberto Bahena Basave
104	0104 ©H_Bahena-ECOSUR.JPG	*Odontomachus laticeps*	Ejemplar montado en alfiler, foto de vista dorsal. La distribución nacional comprende los estados de Chiapas, Guerrero, Hidalgo, Morelos, Nayarit, Nuevo León, Oaxaca, Quintana Roo, Sinaloa, Tamaulipas y Veracruz.	QUINTANA ROO, BACALAR, El Istmeño	19/02/2015	Humberto Bahena Basave
105	0105 ©H_Bahena-ECOSUR.JPG	*Odontomachus laticeps*	Ejemplar montado en alfiler, foto de vista frontal. La distribución nacional comprende los estados de Chiapas, Guerrero, Hidalgo, Morelos, Nayarit, Nuevo León, Oaxaca, Quintana Roo, Sinaloa, Tamaulipas y Veracruz.	QUINTANA ROO, BACALAR, El Istmeño	19/02/2015	Humberto Bahena Basave
106	0106 ©H_Bahena-ECOSUR.JPG	*Azteca instabilis*	Ejemplar montado en alfiler, foto de vista lateral. La distribución nacional comprende los estados de Tabasco, Chiapas, Campeche y Quintana Roo	QUINTANA ROO, OTHÓN P. BLANCO, Estero Franco	19/02/2015	Humberto Bahena Basave



107	0107 ©H_Bahena-ECOSUR.JPG	*Azteca instabilis*	Ejemplar montado en alfiler, foto de vista dorsal. La distribución nacional comprende los estados de Campeche, Chiapas, Chihuahua, Colima, Jaslico, Michoacán, Oaxaca, Quintana Roo, Sinaloa, Tabasco y Veracruz.	QUINTANA ROO, OTHÓN P. BLANCO Estero Franco	19/02/2015	Humberto Bahena Basave
108	0108 ©H_Bahena-ECOSUR.JPG	*Azteca instabilis*	Ejemplar montado en alfiler, foto de vista frontal. La distribución nacional comprende los estados de Campeche, Chiapas, Chihuahua, Colima, Jaslico, Michoacán, Oaxaca, Quintana Roo, Sinaloa, Tabasco y Veracruz.	QUINTANA ROO, OTHÓN P. BLANCO, Estero Franco	19/02/2015	Humberto Bahena Basave
109	0109 ©H_Bahena-ECOSUR.JPG	*Anochetus micans*	Ejemplar montado en alfiler, foto de vista lateral. La distribución nacional comprende a los estados de Campeche, Chiapas y Quintana Roo	QUINTANA ROO, COZUMEL, 1 km del Cedral	19/02/2015	Humberto Bahena Basave
110	00110 ©H_Bahena-ECOSUR.JPG	*Anochetus micans*	Ejemplar montado en alfiler, foto de vista dorsal. La distribución nacional comprende a los estados de Campeche, Chiapas y Quintana Roo	QUINTANA ROO, COZUMEL, 1 km del Cedral	19/02/2015	Humberto Bahena Basave
111	00111 ©H_Bahena-ECOSUR.JPG	*Anochetus micans*	Ejemplar montado en alfiler, foto de vista frontal. La distribución nacional comprende a los estados de Campeche, Chiapas y Quintana Roo	QUINTANA ROO, COZUMEL, 1 km del Cedral	19/02/2015	Humberto Bahena Basave
112	0112 ©H_Bahena-ECOSUR.JPG	*Camponotus conspicuus zonatus*	Ejemplar montado en alfiler, foto de vista lateral. La distribución nacional comprende los estados de Campeche, Chiapas, Jalisco, Puebla, Quintana Roo y Tabasco.	QUINTANA ROO, FELIPE CARRILLO PUERTO, Reserva de la Biósfera de Sian Ka'an, caseta de vigilancia. km 48	19/02/2015	Humberto Bahena Basave
113	0113 ©H_Bahena-ECOSUR.JPG	*Camponotus conspicuus zonatus*	Ejemplar montado en alfiler, foto de vista dorsal. La distribución nacional comprende los estados de Campeche, Chiapas, Jalisco, Puebla, Quintana Roo y Tabasco.	QUINTANA ROO, FELIPE CARRILLO PUERTO, Reserva de la Biósfera de Sian Ka'an, caseta de vigilancia. km 48	19/02/2015	Humberto Bahena Basave
114	0114 ©H_Bahena-ECOSUR.JPG	*Camponotus conspicuus zonatus*	Ejemplar montado en alfiler, foto de vista frontal. La distribución nacional comprende los estados de Campeche, Chiapas, Jalisco, Puebla, Quintana Roo y Tabasco.	QUINTANA ROO, FELIPE CARRILLO PUERTO, Reserva de la Biósfera de Sian Ka'an, caseta de vigilancia. km 48	19/02/2015	Humberto Bahena Basave
115	0115 ©H_Bahena-ECOSUR.JPG	*Camponotus conspicuus zonatus*	Ejemplar montado en alfiler, foto de vista lateral. La distribución nacional comprende los estados de Campeche, Chiapas, Jalisco, Puebla, Quintana Roo y Tabasco.	QUINTANA ROO, FELIPE CARRILLO PUERTO, Reserva de la Biósfera de Sian Ka'an, caseta de vigilancia. km 48	19/02/2015	Humberto Bahena Basave
116	0116 ©H_Bahena-ECOSUR.JPG	*Camponotus conspicuus zonatus*	Ejemplar montado en alfiler, foto de vista dorsal. La distribución nacional comprende los estados de Campeche, Chiapas, Jalisco, Puebla, Quintana Roo y Tabasco.	QUINTANA ROO, FELIPE CARRILLO PUERTO, Reserva de la Biósfera de Sian Ka'an, caseta de vigilancia. km 48	19/02/2015	Humberto Bahena Basave
117	0117 ©H_Bahena-ECOSUR.JPG	*Camponotus conspicuus zonatus*	Ejemplar montado en alfiler, foto de vista frontal. La distribución nacional comprende los estados de Campeche, Chiapas, Jalisco, Puebla, Quintana Roo y Tabasco.	QUINTANA ROO, FELIPE CARRILLO PUERTO, Reserva de la Biósfera de Sian Ka'an, caseta de vigilancia. km 48	19/02/2015	Humberto Bahena Basave
118	0118 ©H_Bahena-ECOSUR.JPG	*Camponotus conspicuus zonatus*	Ejemplar montado en alfiler, foto de vista lateral. La distribución nacional comprende los estados de Campeche, Chiapas, Jalisco, Puebla, Quintana Roo y Tabasco.	QUINTANA ROO, OTHÓN P. BLANCO, Chetumal	19/02/2015	Humberto Bahena Basave
119	0119 ©H_Bahena-ECOSUR.JPG	*Camponotus conspicuus zonatus*	Ejemplar montado en alfiler, foto de vista dorsal. La distribución nacional comprende los estados de Campeche, Chiapas, Jalisco, Puebla, Quintana Roo y Tabasco.	QUINTANA ROO, OTHÓN P. BLANCO, Chetumal	19/02/2015	Humberto Bahena Basave

Dato personal

120	0120 ©H_Bahena-ECOSUR.JPG	*Componotus conspicuus zonotus*	Ejemplar montado en alfiler, foto de vista frontal. La distribución nacional comprende los estados de Campeche, Chiapas, Jalisco, Puebla, Quintana Roo y Tabasco.	QUINTANA ROO, OTHÓN P. BLANCO, Chetumal	19/02/2015	Humberto Bahena Basave
121	0121 ©H_Bahena-ECOSUR.JPG	*Componotus rectangularis*	Ejemplar montado en alfiler, foto de vista lateral. La distribución nacional comprende los estados de Campeche, Guerrero, Nayarit, Quintana Roo, Tabasco y Veracruz.	CAMPECHE, CALAKMUL, 12 km N de Zoh-laguna. 2.5 mk E	19/02/2015	Humberto Bahena Basave
122	0122 ©H_Bahena-ECOSUR.JPG	*Componotus rectangularis*	Ejemplar montado en alfiler, foto de vista dorsal. La distribución nacional comprende los estados de Campeche, Guerrero, Nayarit, Quintana Roo, Tabasco y Veracruz.	CAMPECHE, CALAKMUL, 12 km N de Zoh-laguna. 2.5 mk E	19/02/2015	Humberto Bahena Basave
123	0123 ©H_Bahena-ECOSUR.JPG	*Componotus rectangularis*	Ejemplar montado en alfiler, foto de vista frontal. La distribución nacional comprende los estados de Campeche, Guerrero, Nayarit, Quintana Roo, Tabasco y Veracruz.	CAMPECHE, CALAKMUL, 12 km N de Zoh-laguna. 2.5 mk E	19/02/2015	Humberto Bahena Basave
124	0124 ©H_Bahena-ECOSUR.JPG	*Cephalotes cristatus*	Ejemplar montado en alfiler, foto de vista lateral. La distribución nacional comprende los estados de Campeche, Chiapas, Hidalgo, Puebla, Quintana Roo, San Luis Potosí, Oaxaca y Veracruz.	QUINTANA ROO, BACALAR, Valle Hermoso	19/02/2015	Humberto Bahena Basave
125	0125 ©H_Bahena-ECOSUR.JPG	*Cephalotes cristatus*	Ejemplar montado en alfiler, foto de vista dorsal. La distribución nacional comprende los estados de Campeche, Chiapas, Hidalgo, Puebla, Quintana Roo, San Luis Potosí, Oaxaca y Veracruz.	QUINTANA ROO, BACALAR, Valle Hermoso	19/02/2015	Humberto Bahena Basave
126	0126 ©H_Bahena-ECOSUR.JPG	*Cephalotes cristatus*	Ejemplar montado en alfiler, foto de vista frontal. La distribución nacional comprende los estados de Campeche, Chiapas, Hidalgo, Puebla, Quintana Roo, San Luis Potosí, Oaxaca y Veracruz.	QUINTANA ROO, BACALAR, Valle Hermoso	19/02/2015	Humberto Bahena Basave
127	0127 ©H_Bahena-ECOSUR.JPG	*Azteca alfari*	Ejemplar montado en alfiler, foto de vista lateral. La distribución nacional comprende los estados de Chiapas, Chihuahua, Colima, Jaslico, Michoacán, Oaxaca, Quintana Roo, Sinaloa, Tabasco y Veracruz.	QUINTANA ROO, OTHÓN P. BLANCO, Estero Franco	19/02/2015	Humberto Bahena Basave
128	0128 ©H_Bahena-ECOSUR.JPG	*Azteca alfari*	Ejemplar montado en alfiler, foto de vista dorsal. La distribución nacional comprende los estados de Chiapas, Chihuahua, Colima, Jaslico, Michoacán, Oaxaca, Quintana Roo, Sinaloa, Tabasco y Veracruz.	QUINTANA ROO, OTHÓN P. BLANCO, Estero Franco	19/02/2015	Humberto Bahena Basave
129	0129 ©H_Bahena-ECOSUR.JPG	*Azteca alfari*	Ejemplar montado en alfiler, foto de vista frontal. La distribución nacional comprende los estados de Campeche, Chiapas, Chihuahua, Colima, Jaslico, Michoacán, Oaxaca, Quintana Roo, Sinaloa, Tabasco y Veracruz.	QUINTANA ROO, OTHÓN P. BLANCO, Estero Franco	19/02/2015	Humberto Bahena Basave
130	0130 ©H_Bahena-ECOSUR.JPG	*Cephalotes umbraculatus*	Ejemplar montado en alfiler, foto de vista lateral. La distribución nacional comprende los estados de Chiapas, Guerrero, Quintana Roo, Tabasco y Veracruz.	QUINTANA ROO, BACALAR, Valle Hermoso	19/02/2015	Humberto Bahena Basave
131	0131 ©H_Bahena-ECOSUR.JPG	*Cephalotes umbraculatus*	Ejemplar montado en alfiler, foto de vista dorsal. La distribución nacional comprende los estados de Chiapas, Guerrero, Quintana Roo, Tabasco y Veracruz.	QUINTANA ROO, BACALAR, Valle Hermoso	19/02/2015	Humberto Bahena Basave
132	0132 ©H_Bahena-ECOSUR.JPG	*Cephalotes umbraculatus*	Ejemplar montado en alfiler, foto de vista frontal. La distribución nacional comprende los estados de Chiapas, Guerrero, Quintana Roo, Tabasco y Veracruz.	QUINTANA ROO, BACALAR, Valle Hermoso	19/02/2015	Humberto Bahena Basave

Dato personal

133	0133 ©H_Bahena-ECOSUR.JPG	*Cephalotes umbraculatus*	Ejemplar montado en alfiler, foto de vista lateral. La distribución nacional comprende los estados de Chiapas, Guerrero, Quintana Roo, Tabasco y Veracruz.	QUINTANA ROO, BACALAR, Valle Hermoso	19/02/2015	Humberto Bahena Basave
134	0134 ©H_Bahena-ECOSUR.JPG	*Cephalotes umbraculatus*	Ejemplar montado en alfiler, foto de vista dorsal. La distribución nacional comprende los estados de Chiapas, Guerrero, Quintana Roo, Tabasco y Veracruz.	QUINTANA ROO, BACALAR, Valle Hermoso	19/02/2015	Humberto Bahena Basave
135	0135 ©H_Bahena-ECOSUR.JPG	*Cephalotes umbraculatus*	Ejemplar montado en alfiler, foto de vista frontal. La distribución nacional comprende los estados de Chiapas, Guerrero, Quintana Roo, Tabasco y Veracruz.	QUINTANA ROO, BACALAR, Valle Hermoso	19/02/2015	Humberto Bahena Basave
136	0136 ©H_Bahena-ECOSUR.JPG	*Camponotus claviscapus*	Ejemplar montado en alfiler, foto de vista lateral. La distribución nacional comprende los estados de Chiapas, Oaxaca, Quintana Roo, Tabasco y Veracruz.	QUINTANA ROO, OTHÓN P. BLANCO, 3 km N de Tomás Garrido	19/02/2015	Humberto Bahena Basave
137	0137 ©H_Bahena-ECOSUR.JPG	*Camponotus claviscapus*	Ejemplar montado en alfiler, foto de vista dorsal. La distribución nacional comprende los estados de Chiapas, Oaxaca, Quintana Roo, Tabasco y Veracruz.	QUINTANA ROO, OTHÓN P. BLANCO, 3 km N de Tomás Garrido	19/02/2015	Humberto Bahena Basave
138	0138 ©H_Bahena-ECOSUR.JPG	*Camponotus claviscapus*	Ejemplar montado en alfiler, foto de vista frontal. La distribución nacional comprende los estados de Chiapas, Oaxaca, Quintana Roo, Tabasco y Veracruz.	QUINTANA ROO, OTHÓN P. BLANCO, 3 km N de Tomás Garrido	19/02/2015	Humberto Bahena Basave
139	0139 ©H_Bahena-ECOSUR.JPG	*Acromyrmex octospinosus*	Ejemplar montado en alfiler, foto de vista lateral. La distribución nacional comprende a los estados de Chiapas, Guerrero, Hidalgo, Quintana Roo, Tabasco, Veracruz y Yucatán.	YUCATÁN, TECOH, Grutas Tzabnah	26/02/2015	Humberto Bahena Basave
140	0140 ©H_Bahena-ECOSUR.JPG	*Acromyrmex octospinosus*	Ejemplar montado en alfiler, foto de vista dorsal. La distribución nacional comprende a los estados de Chiapas, Guerrero, Hidalgo, Quintana Roo, Tabasco, Veracruz y Yucatán.	YUCATÁN, TECOH, Grutas Tzabnah	26/02/2015	Humberto Bahena Basave
141	0141 ©H_Bahena-ECOSUR.JPG	*Acromyrmex octospinosus*	Ejemplar montado en alfiler, foto de vista frontal. La distribución nacional comprende a los estados de Chiapas, Guerrero, Hidalgo, Quintana Roo, Tabasco, Veracruz y Yucatán.	YUCATÁN, TECOH, Grutas Tzabnah	26/02/2015	Humberto Bahena Basave
142	0142 ©H_Bahena-ECOSUR.JPG	*Camponotus sp.*	Ejemplar montado en alfiler, foto de vista lateral. La distribución nacional comprende el estado de Quintana Roo	QUINTANA ROO, OTHÓN P. BLANCO, Chetumal	26/02/2015	Humberto Bahena Basave
143	0143 ©H_Bahena-ECOSUR.JPG	*Camponotus sp.*	Ejemplar montado en alfiler, foto de vista dorsal. La distribución nacional comprende el estado de Quintana Roo	QUINTANA ROO, OTHÓN P. BLANCO, Chetumal	26/02/2015	Humberto Bahena Basave
144	0144 ©H_Bahena-ECOSUR.JPG	*Camponotus sp.*	Ejemplar montado en alfiler, foto de vista frontal. La distribución nacional comprende el estado de Quintana Roo	QUINTANA ROO, OTHÓN P. BLANCO, Chetumal	26/02/2015	Humberto Bahena Basave
145	0145 ©H_Bahena-ECOSUR.JPG	*Camponotus conspicuus zonatus*	Ejemplar montado en alfiler, foto de vista lateral. La distribución nacional comprende los estados de Campeche, Chiapas, Jalisco, Puebla, Quintana Roo y Tabasco.	QUINTANA ROO, OTHÓN P. BLANCO, ND	26/02/2015	Humberto Bahena Basave
146	0146 ©H_Bahena-ECOSUR.JPG	*Camponotus conspicuus zonatus*	Ejemplar montado en alfiler, foto de vista dorsal. La distribución nacional comprende los estados de Campeche, Chiapas, Jalisco, Puebla, Quintana Roo y Tabasco.	QUINTANA ROO, OTHÓN P. BLANCO, ND	26/02/2015	Humberto Bahena Basave
147	0147 ©H_Bahena-ECOSUR.JPG	*Camponotus conspicuus zonatus*	Ejemplar montado en alfiler, foto de vista frontal. La distribución nacional comprende los estados de Campeche, Chiapas, Jalisco, Puebla, Quintana Roo y Tabasco.	QUINTANA ROO, OTHÓN P. BLANCO, ND	26/02/2015	Humberto Bahena Basave

Dato personal

148	0148 ©H_Bahena-ECOSUR.JPG	*Camponotus conspicuus zonatus*	Ejemplar montado en alfiler, foto de vista lateral. La distribución nacional comprende los estados de Campeche, Chiapas, Jalisco, Puebla, Quintana Roo y Tabasco.	QUINTANA ROO, OTHÓN P. BLANCO, ND	26/02/2015	Humberto Bahena Basave
149	0149 ©H_Bahena-ECOSUR.JPG	*Camponotus conspicuus zonatus*	Ejemplar montado en alfiler, foto de vista dorsal. La distribución nacional comprende los estados de Campeche, Chiapas, Jalisco, Puebla, Quintana Roo y Tabasco.	QUINTANA ROO, OTHÓN P. BLANCO, ND	26/02/2015	Humberto Bahena Basave
150	0150 ©H_Bahena-ECOSUR.JPG	*Camponotus conspicuus zonatus*	Ejemplar montado en alfiler, foto de vista frontal. La distribución nacional comprende los estados de Campeche, Chiapas, Jalisco, Puebla, Quintana Roo y Tabasco.	QUINTANA ROO, OTHÓN P. BLANCO, ND	26/02/2015	Humberto Bahena Basave
151	0151 ©H_Bahena-ECOSUR.JPG	*Camponotus conspicuus zonatus*	Ejemplar montado en alfiler, foto de vista lateral. La distribución nacional comprende los estados de Campeche, Chiapas, Jalisco, Puebla, Quintana Roo y Tabasco.	QUINTANA ROO, OTHÓN P. BLANCO, ND	26/02/2015	Humberto Bahena Basave
152	0152 ©H_Bahena-ECOSUR.JPG	*Camponotus conspicuus zonatus*	Ejemplar montado en alfiler, foto de vista dorsal. La distribución nacional comprende los estados de Campeche, Chiapas, Jalisco, Puebla, Quintana Roo y Tabasco.	QUINTANA ROO, OTHÓN P. BLANCO, ND	26/02/2015	Humberto Bahena Basave
153	0153 ©H_Bahena-ECOSUR.JPG	*Camponotus conspicuus zonatus*	Ejemplar montado en alfiler, foto de vista frontal. La distribución nacional comprende los estados de Campeche, Chiapas, Jalisco, Puebla, Quintana Roo y Tabasco.	QUINTANA ROO, OTHÓN P. BLANCO, ND	26/02/2015	Humberto Bahena Basave
154	0154 ©H_Bahena-ECOSUR.JPG	*Camponotus conspicuus zonatus*	Ejemplar montado en alfiler, foto de vista lateral. La distribución nacional comprende los estados de Campeche, Chiapas, Jalisco, Puebla, Quintana Roo y Tabasco.	QUINTANA ROO, OTHÓN P. BLANCO, ND	26/02/2015	Humberto Bahena Basave
155	0155 ©H_Bahena-ECOSUR.JPG	*Camponotus conspicuus zonatus*	Ejemplar montado en alfiler, foto de vista dorsal. La distribución nacional comprende los estados de Campeche, Chiapas, Jalisco, Puebla, Quintana Roo y Tabasco.	QUINTANA ROO, OTHÓN P. BLANCO, ND	26/02/2015	Humberto Bahena Basave
156	0156 ©H_Bahena-ECOSUR.JPG	*Camponotus conspicuus zonatus*	Ejemplar montado en alfiler, foto de vista frontal. La distribución nacional comprende los estados de Campeche, Chiapas, Jalisco, Puebla, Quintana Roo y Tabasco.	QUINTANA ROO, OTHÓN P. BLANCO, ND	26/02/2015	Humberto Bahena Basave
157	0157 ©H_Bahena-ECOSUR.JPG	*Camponotus brettesi*	Ejemplar montado en alfiler, foto de vista lateral. La distribución nacional comprende el estado de Quintana Roo.	QUINTANA ROO, OTHÓN P. BLANCO, Estero Franco	26/02/2015	Humberto Bahena Basave
158	0158 ©H_Bahena-ECOSUR.JPG	*Camponotus brettesi*	Ejemplar montado en alfiler, foto de vista dorsal. La distribución nacional comprende el estado de Quintana Roo.	QUINTANA ROO, OTHÓN P. BLANCO, Estero Franco	26/02/2015	Humberto Bahena Basave
159	0159 ©H_Bahena-ECOSUR.JPG	*Camponotus brettesi*	Ejemplar montado en alfiler, foto de vista frontal. La distribución nacional comprende el estado de Quintana Roo.	QUINTANA ROO, OTHÓN P. BLANCO, Estero Franco	26/02/2015	Humberto Bahena Basave
160	0160 ©H_Bahena-ECOSUR.JPG	*Camponotus brettesi*	Ejemplar montado en alfiler, foto de vista lateral. La distribución nacional comprende el estado de Quintana Roo.	QUINTANA ROO, OTHÓN P. BLANCO, Estero Franco	26/02/2015	Humberto Bahena Basave
161	0161 ©H_Bahena-ECOSUR.JPG	*Camponotus brettesi*	Ejemplar montado en alfiler, foto de vista dorsal. La distribución nacional comprende el estado de Quintana Roo.	QUINTANA ROO, OTHÓN P. BLANCO, Estero Franco	26/02/2015	Humberto Bahena Basave
162	0162 ©H_Bahena-ECOSUR.JPG	*Camponotus brettesi*	Ejemplar montado en alfiler, foto de vista frontal. La distribución nacional comprende el estado de Quintana Roo.	QUINTANA ROO, OTHÓN P. BLANCO, Estero Franco	26/02/2015	Humberto Bahena Basave

Dato personal

163	0163 ©H_Bahena-ECOSUR.JPG	*Camponotus atriceps*	Ejemplar montado en alfiler, foto de vista lateral. La distribución nacional comprende los estados de Campeche, Chiapas, Distrito Federal, Guerrero, Oaxaca, San Luis Potosí, Sinaloa, Hidalgo, Jalisco, Michoacán, Morelos, Nayarit, Nuevo León, Puebla, Quintana Roo, Sonora, Tabasco, Tamaulipas, Tlaxcala, Veracruz y Yucatán.	CAMPECHE, CALAKMUL, 8 km N de Zoh-laguna, 4 km E	26/02/2015	Humberto Bahena Basave
164	0164 ©H_Bahena-ECOSUR.JPG	*Camponotus atriceps*	Ejemplar montado en alfiler, foto de vista dorsal. La distribución nacional comprende los estados de Campeche, Chiapas, Distrito Federal, Guerrero, Oaxaca, San Luis Potosí, Sinaloa, Hidalgo, Jalisco, Michoacán, Morelos, Nayarit, Nuevo León, Puebla, Quintana Roo, Sonora, Tabasco, Tamaulipas, Tlaxcala, Veracruz y Yucatán.	CAMPECHE, CALAKMUL, 8 km N de Zoh-laguna, 4 km E	26/02/2015	Humberto Bahena Basave
165	0165 ©H_Bahena-ECOSUR.JPG	*Camponotus atriceps*	Ejemplar montado en alfiler, foto de vista frontal. La distribución nacional comprende los estados de Campeche, Chiapas, Distrito Federal, Guerrero, Oaxaca, San Luis Potosí, Sinaloa, Hidalgo, Jalisco, Michoacán, Morelos, Nayarit, Nuevo León, Puebla, Quintana Roo, Sonora, Tabasco, Tamaulipas, Tlaxcala, Veracruz y Yucatán.	CAMPECHE, CALAKMUL, 8 km N de Zoh-laguna, 4 km E	26/02/2015	Humberto Bahena Basave
166	0166 ©H_Bahena-ECOSUR.JPG	*Crematogaster torosa*	Ejemplar montado en alfiler, foto de vista lateral. La distribución nacional comprende los estados de Baja California, Baja California Sur, Campeche, Chiapas, Michoacán, Nayarit, Quintana Roo Sinaloa, San Luis Potosí, Sonora, tabasco, Tamaulipas, Veracruz y Yucatán.	QUINTANA ROO, OTHÓN P. BLANCO, 2 km S de Echeverría	26/02/2015	Humberto Bahena Basave
167	0167 ©H_Bahena-ECOSUR.JPG	*Crematogaster torosa*	Ejemplar montado en alfiler, foto de vista dorsal. La distribución nacional comprende los estados de Baja California, Baja California Sur, Campeche, Chiapas, Michoacán, Nayarit, Quintana Roo Sinaloa, San Luis Potosí, Sonora, tabasco, Tamaulipas, Veracruz y Yucatán.	QUINTANA ROO, OTHÓN P. BLANCO, 2 km S de Echeverría	26/02/2015	Humberto Bahena Basave
168	0168 ©H_Bahena-ECOSUR.JPG	*Crematogaster torosa*	Ejemplar montado en alfiler, foto de vista frontal. La distribución nacional comprende los estados de Baja California, Baja California Sur, Campeche, Chiapas, Michoacán, Nayarit, Quintana Roo Sinaloa, San Luis Potosí, Sonora, tabasco, Tamaulipas, Veracruz y Yucatán.	QUINTANA ROO, OTHÓN P. BLANCO, 2 km S de Echeverría	26/02/2015	Humberto Bahena Basave
169	0169 ©H_Bahena-ECOSUR.JPG	*Camponotus vicinus*	Ejemplar montado en alfiler, foto de vista lateral. La distribución nacional comprende los estados de Baja California, Chihuahua, Coahuila, Nuevo León, Quintana Roo y Veracruz.	QUINTANA ROO, OTHÓN P. BLANCO, Xcalak	27/02/2015	Humberto Bahena Basave
170	0170 ©H_Bahena-ECOSUR.JPG	*Camponotus vicinus*	Ejemplar montado en alfiler, foto de vista dorsal. La distribución nacional comprende los estados de Baja California, Chihuahua, Coahuila, Nuevo León, Quintana Roo y Veracruz.	QUINTANA ROO, OTHÓN P. BLANCO, Xcalak	27/02/2015	Humberto Bahena Basave

Dato personal

171	0171 ©H_Bahena-ECOSUR.JPG	*Camponotus vicinus*	Ejemplar montado en alfiler, foto de vista frontal. La distribución nacional comprende los estados de Baja California, Chihuahua, Coahuila, Nuevo León, Quintana Roo y Veracruz.	QUINTANA ROO, OTHÓN P. BLANCO, Xcalak	27/02/2015	Humberto Bahena Basave
172	0172 ©H_Bahena-ECOSUR.JPG	*Camponotus novogranadensis*	Ejemplar montado en alfiler, foto de vista lateral. La distribución nacional comprende los estados de Campeche, Chiapas, Guerrero, Morelia, Quintana Roo, San Luis Potosí, Tabasco, Tamaulipas y Veracruz.	QUINTANA ROO, OTHÓN P. BLANCO, Valle Hermoso	27/02/2015	Humberto Bahena Basave
173	0173 ©H_Bahena-ECOSUR.JPG	*Camponotus novogranadensis*	Ejemplar montado en alfiler, foto de vista dorsal. La distribución nacional comprende los estados de Campeche, Chiapas, Guerrero, Morelia, Quintana Roo, San Luis Potosí, Tabasco, Tamaulipas y Veracruz.	QUINTANA ROO, OTHÓN P. BLANCO, Valle Hermoso	27/02/2015	Humberto Bahena Basave
174	0174 ©H_Bahena-ECOSUR.JPG	*Camponotus novogranadensis*	Ejemplar montado en alfiler, foto de vista frontal. La distribución nacional comprende los estados de Campeche, Chiapas, Guerrero, Morelia, Quintana Roo, San Luis Potosí, Tabasco, Tamaulipas y Veracruz.	QUINTANA ROO, OTHÓN P. BLANCO, Valle Hermoso	27/02/2015	Humberto Bahena Basave
175	0175 ©H_Bahena-ECOSUR.JPG	*Cephalotes biguttatus*	Ejemplar montado en alfiler, foto de vista lateral. La distribución nacional comprende el estado de Quintana Roo y Yucatán.	QUINTANA ROO, FELIPE CARRILLO PUERTO, Vigía Chico, rancho Ramonal	27/02/2015	Humberto Bahena Basave
176	0176 ©H_Bahena-ECOSUR.JPG	*Cephalotes biguttatus*	Ejemplar montado en alfiler, foto de vista dorsal. La distribución nacional comprende el estado de Quintana Roo y Yucatán.	QUINTANA ROO, FELIPE CARRILLO PUERTO, Vigía Chico, rancho Ramonal	27/02/2015	Humberto Bahena Basave
177	0177 ©H_Bahena-ECOSUR.JPG	*Cephalotes biguttatus*	Ejemplar montado en alfiler, foto de vista frontal. La distribución nacional comprende el estado de Quintana Roo y Yucatán.	QUINTANA ROO, FELIPE CARRILLO PUERTO, Vigía Chico, rancho Ramonal	27/02/2015	Humberto Bahena Basave
178	0178 ©H_Bahena-ECOSUR.JPG	*Cephalotes pallens*	Ejemplar montado en alfiler, foto de vista lateral. La distribución nacional comprende los estados de Chiapas, Quintana Roo y Veracruz.	QUINTANA ROO, BENITO JUÁREZ, Jardín Botánico Dr. Alfredo Barrera Marín ECOSUR	27/02/2015	Humberto Bahena Basave
179	0179 ©H_Bahena-ECOSUR.JPG	*Cephalotes pallens*	Ejemplar montado en alfiler, foto de vista dorsal. La distribución nacional comprende los estados de Chiapas, Quintana Roo y Veracruz.	QUINTANA ROO, BENITO JUÁREZ, Jardín Botánico Dr. Alfredo Barrera Marín ECOSUR	27/02/2015	Humberto Bahena Basave
180	0180 ©H_Bahena-ECOSUR.JPG	*Cephalotes pallens*	Ejemplar montado en alfiler, foto de vista frontal. La distribución nacional comprende los estados de Chiapas, Quintana Roo y Veracruz.	QUINTANA ROO, BENITO JUÁREZ, Jardín Botánico Dr. Alfredo Barrera Marín ECOSUR	27/02/2015	Humberto Bahena Basave
181	0181 ©H_Bahena-ECOSUR.JPG	*Camponotus planatus*	Ejemplar montado en alfiler, foto de vista lateral. La distribución nacional comprende los estados de Campeche, Chiapas, Hidalgo, Nuevo, León, Quintana Roo, Tabasco, Tamaulipas, Veracruz y Yucatán.	QUINTANA ROO, OTHÓN P. BLANCO, 14 km O de Robirosa	27/02/2015	Humberto Bahena Basave
182	0182 ©H_Bahena-ECOSUR.JPG	*Camponotus planatus*	Ejemplar montado en alfiler, foto de vista dorsal. La distribución nacional comprende los estados de Campeche, Chiapas, Hidalgo, Nuevo, León, Quintana Roo, Tabasco, Tamaulipas, Veracruz y Yucatán.	QUINTANA ROO, OTHÓN P. BLANCO, 14 km O de Robirosa	27/02/2015	Humberto Bahena Basave
183	0183 ©H_Bahena-ECOSUR.JPG	*Camponotus planatus*	Ejemplar montado en alfiler, foto de vista frontal. La distribución nacional comprende los estados de Campeche, Chiapas, Hidalgo, Nuevo, León, Quintana Roo, Tabasco, Tamaulipas, Veracruz y Yucatán.	QUINTANA ROO, OTHÓN P. BLANCO, 14 km O de Robirosa	27/02/2015	Humberto Bahena Basave

Dato personal

184	0184 ©H_Bahena-ECOSUR.JPG	*Eciton hamatum*	Ejemplar montado en alfiler, foto de vista lateral. La distribución nacional comprende los estados de Campeche, Chiapas, Hidalgo, Oaxaca, Quintana Roo, Tabasco, Veracruz y Yucatán.	CAMPECHE, CALAKMUL, Camino a la Zona Arqueológica de Conhuas	27/02/2015	Humberto Bahena Basave
185	0185 ©H_Bahena-ECOSUR.JPG	*Eciton hamatum*	Ejemplar montado en alfiler, foto de vista dorsal. La distribución nacional comprende los estados de Campeche, Chiapas, Hidalgo, Oaxaca, Quintana Roo, Tabasco, Veracruz y Yucatán.	CAMPECHE, CALAKMUL, Camino a la Zona Arqueológica de Conhuas	27/02/2015	Humberto Bahena Basave
186	0186 ©H_Bahena-ECOSUR.JPG	*Eciton hamatum*	Ejemplar montado en alfiler, foto de vista frontal. La distribución nacional comprende los estados de Campeche, Chiapas, Hidalgo, Oaxaca, Quintana Roo, Tabasco, Veracruz y Yucatán.	CAMPECHE, CALAKMUL, Camino a la Zona Arqueológica de Conhuas	27/02/2015	Humberto Bahena Basave
187	0187 ©H_Bahena-ECOSUR.JPG	*Eciton hamatum*	Ejemplar montado en alfiler, foto de vista lateral. La distribución nacional comprende los estados de Campeche, Chiapas, Hidalgo, Oaxaca, Quintana Roo, Tabasco, Veracruz y Yucatán.	CAMPECHE, CALAKMUL, Camino a la Zona Arqueológica de Conhuas	27/02/2015	Humberto Bahena Basave
188	0188 ©H_Bahena-ECOSUR.JPG	*Eciton hamatum*	Ejemplar montado en alfiler, foto de vista dorsal. La distribución nacional comprende los estados de Campeche, Chiapas, Hidalgo, Oaxaca, Quintana Roo, Tabasco, Veracruz y Yucatán.	CAMPECHE, CALAKMUL, Camino a la Zona Arqueológica de Conhuas	27/02/2015	Humberto Bahena Basave
189	0189 ©H_Bahena-ECOSUR.JPG	*Eciton hamatum*	Ejemplar montado en alfiler, foto de vista frontal. La distribución nacional comprende los estados de Campeche, Chiapas, Hidalgo, Oaxaca, Quintana Roo, Tabasco, Veracruz y Yucatán.	CAMPECHE, CALAKMUL, Camino a la Zona Arqueológica de Conhuas	27/02/2015	Humberto Bahena Basave
190	0190 ©H_Bahena-ECOSUR.JPG	*Eciton hamatum*	Ejemplar montado en alfiler, foto de vista lateral. La distribución nacional comprende los estados de Campeche, Chiapas, Hidalgo, Oaxaca, Quintana Roo, Tabasco, Veracruz y Yucatán.	CAMPECHE, CALAKMUL, Camino a la Zona Arqueológica de Conhuas	27/02/2015	Humberto Bahena Basave
191	0191 ©H_Bahena-ECOSUR.JPG	*Eciton hamatum*	Ejemplar montado en alfiler, foto de vista dorsal. La distribución nacional comprende los estados de Campeche, Chiapas, Hidalgo, Oaxaca, Quintana Roo, Tabasco, Veracruz y Yucatán.	CAMPECHE, CALAKMUL, Camino a la Zona Arqueológica de Conhuas	27/02/2015	Humberto Bahena Basave
192	0192 ©H_Bahena-ECOSUR.JPG	*Eciton hamatum*	Ejemplar montado en alfiler, foto de vista frontal. La distribución nacional comprende los estados de Campeche, Chiapas, Hidalgo, Oaxaca, Quintana Roo, Tabasco, Veracruz y Yucatán.	CAMPECHE, CALAKMUL, Camino a la Zona Arqueológica de Conhuas	27/02/2015	Humberto Bahena Basave
193	0193 ©H_Bahena-ECOSUR.JPG	*Eciton hamatum*	Ejemplar montado en alfiler, foto de vista lateral. La distribución nacional comprende los estados de Campeche, Chiapas, Hidalgo, Oaxaca, Quintana Roo, Tabasco, Veracruz y Yucatán.	CAMPECHE, CALAKMUL, Camino a la Zona Arqueológica de Conhuas	27/02/2015	Humberto Bahena Basave
194	0194 ©H_Bahena-ECOSUR.JPG	*Eciton hamatum*	Ejemplar montado en alfiler, foto de vista dorsal. La distribución nacional comprende los estados de Campeche, Chiapas, Hidalgo, Oaxaca, Quintana Roo, Tabasco, Veracruz y Yucatán.	CAMPECHE, CALAKMUL, Camino a la Zona Arqueológica de Conhuas	27/02/2015	Humberto Bahena Basave

Dato personal

195	0195 ©H_Bahena-ECOSUR.JPG	*Eciton hamatum*	Ejemplar montado en alfiler, foto de vista frontal. La distribución nacional comprende los estados de Campeche, Chiapas, Hidalgo, Oaxaca, Quintana Roo, Tabasco, Veracruz y Yucatán.	CAMPECHE, CALAKMUL, Camino a la Zona Arqueológica de Conhuas	27/02/2015	Humberto Bahena Basave
196	0196 ©H_Bahena-ECOSUR.JPG	*Brachymyrmex incisus*	Ejemplar montado en alfiler, foto de vista lateral. La distribución nacional comprende el estado de Quintana Roo	QUINTANA ROO, OTHÓN P. BLANCO, Kohunlich	27/02/2015	Humberto Bahena Basave
197	0197 ©H_Bahena-ECOSUR.JPG	*Brachymyrmex incisus*	Ejemplar montado en alfiler, foto de vista dorsal. La distribución nacional comprende el estado de Quintana Roo	QUINTANA ROO, OTHÓN P. BLANCO, Kohunlich	27/02/2015	Humberto Bahena Basave
198	0198 ©H_Bahena-ECOSUR.JPG	*Brachymyrmex incisus*	Ejemplar montado en alfiler, foto de vista frontal. La distribución nacional comprende el estado de Quintana Roo	QUINTANA ROO, OTHÓN P. BLANCO, Kohunlich	27/02/2015	Humberto Bahena Basave
199	0199 ©H_Bahena-ECOSUR.JPG	*Solenopsis geminata*	Ejemplar montado en alfiler, foto de vista lateral. La distribución nacional comprende los estados de Baja California, Campeche, Chiapas, Coahuila, Colima, Durango, Guerrero, Hidalgo, Jalisco, Morelos, Nuevo León, Puebla, Oaxaca, Quintana Roo, Tabasco, Tamaulipas, Tlaxcala, Veracruz y Yucatán.	QUINTANA ROO, OTHÓN P. BLANCO, Los Sabidos	27/02/2015	Humberto Bahena Basave
200	0200 ©H_Bahena-ECOSUR.JPG	*Solenopsis geminata*	Ejemplar montado en alfiler, foto de vista dorsal. La distribución nacional comprende los estados de Baja California, Campeche, Chiapas, Coahuila, Colima, Durango, Guerrero, Hidalgo, Jalisco, Morelos, Nuevo León, Puebla, Oaxaca, Quintana Roo, Tabasco, Tamaulipas, Tlaxcala, Veracruz y Yucatán.	QUINTANA ROO, OTHÓN P. BLANCO, Los Sabidos	27/02/2015	Humberto Bahena Basave
201	0201 ©H_Bahena-ECOSUR.JPG	*Solenopsis geminata*	Ejemplar montado en alfiler, foto de vista frontal. La distribución nacional comprende los estados de Baja California, Campeche, Chiapas, Coahuila, Colima, Durango, Guerrero, Hidalgo, Jalisco, Morelos, Nuevo León, Puebla, Oaxaca, Quintana Roo, Tabasco, Tamaulipas, Tlaxcala, Veracruz y Yucatán.	QUINTANA ROO, OTHÓN P. BLANCO, Los Sabidos	27/02/2015	Humberto Bahena Basave
202	0202 ©H_Bahena-ECOSUR.JPG	*Camponotus novogranadensis*	Ejemplar montado en alfiler, foto de vista lateral. La distribución nacional comprende los estados de Campeche, Chiapas, Guerrero, Morelia, Quintana Roo, San Luis Potosí, Tabasco, Tamaulipas y Veracruz.	QUINTANA ROO, BACALAR, Valle Hermoso	03/03/2015	Humberto Bahena Basave
203	0203 ©H_Bahena-ECOSUR.JPG	*Camponotus novogranadensis*	Ejemplar montado en alfiler, foto de vista dorsal. La distribución nacional comprende los estados de Campeche, Chiapas, Guerrero, Morelia, Quintana Roo, San Luis Potosí, Tabasco, Tamaulipas y Veracruz.	QUINTANA ROO, BACALAR, Valle Hermoso	03/03/2015	Humberto Bahena Basave
204	0204 ©H_Bahena-ECOSUR.JPG	*Camponotus novogranadensis*	Ejemplar montado en alfiler, foto de vista frontal. La distribución nacional comprende los estados de Campeche, Chiapas, Guerrero, Morelia, Quintana Roo, San Luis Potosí, Tabasco, Tamaulipas y Veracruz.	QUINTANA ROO, BACALAR, Valle Hermoso	03/03/2015	Humberto Bahena Basave
205	0205 ©H_Bahena-ECOSUR.JPG	*Dolichoderus lutosus*	Ejemplar montado en alfiler, foto de vista lateral. La distribución nacional comprende los estados de Chiapas, Quintana Roo, Tabasco y Veracruz	QUINTANA ROO, OTHÓN P. BLANCO, ND	03/03/2015	Humberto Bahena Basave

Dato personal

206	0206 ©H_Bahena-ECOSUR.JPG	*Dolichoderus lutosus*	Ejemplar montado en alfiler, foto de vista dorsal. La distribución nacional comprende los estados de Chiapas, Quintana Roo, Tabasco y Veracruz	QUINTANA ROO, OTHÓN P. BLANCO. ND	03/03/2015	Humberto Bahena Basave
207	0207 ©H_Bahena-ECOSUR.JPG	*Dolichoderus lutosus*	Ejemplar montado en alfiler, foto de vista frontal. La distribución nacional comprende los estados de Chiapas, Quintana Roo, Tabasco y Veracruz	QUINTANA ROO, OTHÓN P. BLANCO, ND	03/03/2015	Humberto Bahena Basave
208	0208 ©H_Bahena-ECOSUR.JPG	*Cephalotes minutus*	Ejemplar montado en alfiler, foto de vista lateral. La distribución nacional comprende los estados de Campeche, Chiapas, Colima, Guerrero, Hidalgo, Quintana Roo, Sal Luis Potosí, Tabasco, Tamaulipas, Veracruz y Yucatán.	QUINTANA ROO, FELIPE CARRILLO PUERTO, Vigía Chico, rancho Ramonal	03/03/2015	Humberto Bahena Basave
209	0209 ©H_Bahena-ECOSUR.JPG	*Cephalotes minutus*	Ejemplar montado en alfiler, foto de vista dorsal. La distribución nacional comprende los estados de Campeche, Chiapas, Colima, Guerrero, Hidalgo, Quintana Roo, Sal Luis Potosí, Tabasco, Tamaulipas, Veracruz y Yucatán.	QUINTANA ROO, FELIPE CARRILLO PUERTO, Vigía Chico, rancho Ramonal	03/03/2015	Humberto Bahena Basave
210	0210 ©H_Bahena-ECOSUR.JPG	*Cephalotes minutus*	Ejemplar montado en alfiler, foto de vista frontal. La distribución nacional comprende los estados de Campeche, Chiapas, Colima, Guerrero, Hidalgo, Quintana Roo, Sal Luis Potosi, Tabasco, Tamaulipas, Veracruz y Yucatán.	QUINTANA ROO, FELIPE CARRILLO PUERTO, Vigía Chico, rancho Ramonal	03/03/2015	Humberto Bahena Basave
211	0211 ©H_Bahena-ECOSUR.JPG	*Hypoponera nitidula*	Ejemplar montado en alfiler, foto de vista lateral. La distribución nacional comprende los estados de Campeche, Chiapas, Quintana Roo, Tabasco y Veracruz.	QUINTANA ROO, BACALAR, San Felipe Bacalar	03/03/2015	Humberto Bahena Basave
212	0212 ©H_Bahena-ECOSUR.JPG	*Hypoponera nitidula*	Ejemplar montado en alfiler, foto de vista dorsal. La distribución nacional comprende los estados de Campeche, Chiapas, Quintana Roo, Tabasco y Veracruz.	QUINTANA ROO, BACALAR, San Felipe Bacalar	03/03/2015	Humberto Bahena Basave
213	0213 ©H_Bahena-ECOSUR.JPG	*Hypoponera nitidula*	Ejemplar montado en alfiler, foto de vista frontal. La distribución nacional comprende los estados de Campeche, Chiapas, Quintana Roo, Tabasco y Veracruz.	QUINTANA ROO, BACALAR, San Felipe Bacalar	03/03/2015	Humberto Bahena Basave
214	0214 ©H_Bahena-ECOSUR.JPG	*Labidus coecus*	Ejemplar montado en alfiler, foto de vista lateral. La distribución nacional comprende los estados de Chiapas, Chihuahua, Coahuila, Distrito Federal, Guerrero, Hidalgo, Jalisco, Michoacán, Morelos, Nayarit, Nuevo León, Oaxaca, Quintana Roo, Sinaloa, San Luis Potosí, Tamaulipas, Tlaxcala, Veracruz, Yucatán y Zacatecas.	QUINTANA ROO, BACALAR, San Felipe Bacalar	03/03/2015	Humberto Bahena Basave
215	0215 ©H_Bahena-ECOSUR.JPG	*Labidus coecus*	Ejemplar montado en alfiler, foto de vista dorsal. La distribución nacional comprende los estados de Chiapas, Chihuahua, Coahuila, Distrito Federal, Guerrero, Hidalgo, Jalisco, Michoacán, Morelos, Nayarit, Nuevo León, Oaxaca, Quintana Roo, Sinaloa, San Luis Potosí, Tamaulipas, Tlaxcala, Veracruz, Yucatán y Zacatecas.	QUINTANA ROO, BACALAR, San Felipe Bacalar	03/03/2015	Humberto Bahena Basave



216	0216 ©H_Bahena-ECOSUR.JPG	*Labidus coecus*	Ejemplar montado en alfiler, foto de vista frontal. La distribución nacional comprende los estados de Chiapas, Chihuahua, Coahuila, Distrito Federal, Guerrero, Hidalgo, Jalisco, Michoacán, Morelos, Nayarit, Nuevo León, Oaxaca, Quintana Roo, Sinaloa, San Luis Potosí, Tamaulipas, Tlaxcala, Veracruz, Yucatán y Zacatecas.	QUINTANA ROO, BACALAR, San Felipe Bacalar	03/03/2015	Humberto Bahena Basave
217	0217 ©H_Bahena-ECOSUR.JPG	*Labidus coecus*	Ejemplar montado en alfiler, foto de vista lateral. La distribución nacional comprende los estados de Chiapas, Chihuahua, Coahuila, Distrito Federal, Guerrero, Hidalgo, Jalisco, Michoacán, Morelos, Nayarit, Nuevo León, Oaxaca, Quintana Roo, Sinaloa, San Luis Potosí, Tamaulipas, Tlaxcala, Veracruz, Yucatán y Zacatecas.	QUINTANA ROO, BACALAR, San Felipe Bacalar	03/03/2015	Humberto Bahena Basave
218	0218 ©H_Bahena-ECOSUR.JPG	*Labidus coecus*	Ejemplar montado en alfiler, foto de vista dorsal. La distribución nacional comprende los estados de Chiapas, Chihuahua, Coahuila, Distrito Federal, Guerrero, Hidalgo, Jalisco, Michoacán, Morelos, Nayarit, Nuevo León, Oaxaca, Quintana Roo, Sinaloa, San Luis Potosí, Tamaulipas, Tlaxcala, Veracruz, Yucatán y Zacatecas.	QUINTANA ROO, BACALAR, San Felipe Bacalar	03/03/2015	Humberto Bahena Basave
219	0219 ©H_Bahena-ECOSUR.JPG	*Labidus coecus*	Ejemplar montado en alfiler, foto de vista frontal. La distribución nacional comprende los estados de Chiapas, Chihuahua, Coahuila, Distrito Federal, Guerrero, Hidalgo, Jalisco, Michoacán, Morelos, Nayarit, Nuevo León, Oaxaca, Quintana Roo, Sinaloa, San Luis Potosí, Tamaulipas, Tlaxcala, Veracruz, Yucatán y Zacatecas.	QUINTANA ROO, BACALAR, San Felipe Bacalar	03/03/2015	Humberto Bahena Basave
220	0220 ©H_Bahena-ECOSUR.JPG	*Labidus coecus*	Ejemplar montado en alfiler, foto de vista lateral. La distribución nacional comprende los estados de Chiapas, Chihuahua, Coahuila, Distrito Federal, Guerrero, Hidalgo, Jalisco, Michoacán, Morelos, Nayarit, Nuevo León, Oaxaca, Quintana Roo, Sinaloa, San Luis Potosí, Tamaulipas, Tlaxcala, Veracruz, Yucatán y Zacatecas.	QUINTANA ROO, BACALAR, San Felipe Bacalar	03/03/2015	Humberto Bahena Basave
221	0221 ©H_Bahena-ECOSUR.JPG	*Labidus coecus*	Ejemplar montado en alfiler, foto de vista dorsal. La distribución nacional comprende los estados de Chiapas, Chihuahua, Coahuila, Distrito Federal, Guerrero, Hidalgo, Jalisco, Michoacán, Morelos, Nayarit, Nuevo León, Oaxaca, Quintana Roo, Sinaloa, San Luis Potosí, Tamaulipas, Tlaxcala, Veracruz, Yucatán y Zacatecas.	QUINTANA ROO, BACALAR, San Felipe Bacalar	03/03/2015	Humberto Bahena Basave
222	0222 ©H_Bahena-ECOSUR.JPG	*Labidus coecus*	Ejemplar montado en alfiler, foto de vista frontal. La distribución nacional comprende los estados de Chiapas, Chihuahua, Coahuila, Distrito Federal, Guerrero, Hidalgo, Jalisco, Michoacán, Morelos, Nayarit, Nuevo León, Oaxaca, Quintana Roo, Sinaloa, San Luis Potosí, Tamaulipas, Tlaxcala, Veracruz, Yucatán y Zacatecas.	QUINTANA ROO, BACALAR, San Felipe Bacalar	03/03/2015	Humberto Bahena Basave

Dato personal

223	0223 ©H_Bahena-ECOSUR.JPG	*Pheidole megacephala*	Ejemplar montado en alfiler, foto de vista lateral. La distribución nacional comprende los estados de Campeche, Quintana Roo, Tabasco y Yucatán.	QUINTANA ROO, OTHÓN P. BLANCO, Estero Franco	03/03/2015	Humberto Bahena Basave
224	0224 ©H_Bahena-ECOSUR.JPG	*Pheidole megacephala*	Ejemplar montado en alfiler, foto de vista dorsal. La distribución nacional comprende los estados de Campeche, Quintana Roo, Tabasco y Yucatán.	QUINTANA ROO, OTHÓN P. BLANCO, Estero Franco	03/03/2015	Humberto Bahena Basave
225	0225 ©H_Bahena-ECOSUR.JPG	*Pheidole megacephala*	Ejemplar montado en alfiler, foto de vista frontal. La distribución nacional comprende los estados de Campeche, Quintana Roo, Tabasco y Yucatán.	QUINTANA ROO, OTHÓN P. BLANCO, Estero Franco	03/03/2015	Humberto Bahena Basave
226	0226 ©H_Bahena-ECOSUR.JPG	*Leptogenys donisthorpei*	Ejemplar montado en alfiler, foto de vista lateral. La distribución nacional comprende el estado de Quintana Roo	QUINTANA ROO, OTHÓN P. BLANCO, Estero Franco	03/03/2015	Humberto Bahena Basave
227	0227 ©H_Bahena-ECOSUR.JPG	*Leptogenys donisthorpei*	Ejemplar montado en alfiler, foto de vista dorsal. La distribución nacional comprende el estado de Quintana Roo	QUINTANA ROO, OTHÓN P. BLANCO, Estero Franco	03/03/2015	Humberto Bahena Basave
228	0228 ©H_Bahena-ECOSUR.JPG	*Leptogenys donisthorpei*	Ejemplar montado en alfiler, foto de vista frontal. La distribución nacional comprende el estado de Quintana Roo	QUINTANA ROO, OTHÓN P. BLANCO, Estero Franco	03/03/2015	Humberto Bahena Basave
229	0229 ©H_Bahena-ECOSUR.JPG	*Leptogenys donisthorpei*	Ejemplar montado en alfiler, foto de vista lateral. La distribución nacional comprende el estado de Quintana Roo	QUINTANA ROO, OTHÓN P. BLANCO, Estero Franco	03/03/2015	Humberto Bahena Basave
230	0230 ©H_Bahena-ECOSUR.JPG	*Leptogenys donisthorpei*	Ejemplar montado en alfiler, foto de vista dorsal. La distribución nacional comprende el estado de Quintana Roo	QUINTANA ROO, OTHÓN P. BLANCO, Estero Franco	03/03/2015	Humberto Bahena Basave
231	0231 ©H_Bahena-ECOSUR.JPG	*Leptogenys donisthorpei*	Ejemplar montado en alfiler, foto de vista frontal. La distribución nacional comprende el estado de Quintana Roo	QUINTANA ROO, OTHÓN P. BLANCO, Estero Franco	03/03/2015	Humberto Bahena Basave
232	0232 ©H_Bahena-ECOSUR.JPG	*Pseudomyrmex boopis*	Ejemplar montado en alfiler, foto de vista lateral. La distribución nacional comprende los estados de Campeche, Chiapas, Hidalgo, Quintana Roo, San Luis Potosí, Tabasco y Veracruz.	QUINTANA ROO, FELIPE CARRILLO PUERTO, Rancho Las Palmas	03/03/2015	Humberto Bahena Basave
233	0233 ©H_Bahena-ECOSUR.JPG	*Pseudomyrmex boopis*	Ejemplar montado en alfiler, foto de vista dorsal. La distribución nacional comprende los estados de Campeche, Chiapas, Hidalgo, Quintana Roo, San Luis Potosí, Tabasco y Veracruz.	QUINTANA ROO, FELIPE CARRILLO PUERTO, Rancho Las Palmas	03/03/2015	Humberto Bahena Basave
234	0234 ©H_Bahena-ECOSUR.JPG	*Pseudomyrmex boopis*	Ejemplar montado en alfiler, foto de vista frontal. La distribución nacional comprende los estados de Campeche, Chiapas, Hidalgo, Quintana Roo, San Luis Potosí, Tabasco y Veracruz.	QUINTANA ROO, FELIPE CARRILLO PUERTO, Rancho Las Palmas	03/03/2015	Humberto Bahena Basave
235	0235 ©H_Bahena-ECOSUR.JPG	*Neoponera villosa*	Ejemplar montado en alfiler, foto de vista lateral. La distribución nacional comprende los estados de Campeche, Chiapas, Guerrero, Jalisco, Hidalgo, Morelos, Nayarit, Nuevo León, Quintana Roo, Sinaloa, Tabasco, Tamaulipas, Veracruz y Yucatán.	QUINTANA ROO, COZUMEL, San Gervasio	04/03/2015	Humberto Bahena Basave
236	0236 ©H_Bahena-ECOSUR.JPG	*Neoponera villosa*	Ejemplar montado en alfiler, foto de vista dorsal. La distribución nacional comprende los estados de Campeche, Chiapas, Guerrero, Jalisco, Hidalgo, Morelos, Nayarit, Nuevo León, Quintana Roo, Sinaloa, Tabasco, Tamaulipas, Veracruz y Yucatán.	QUINTANA ROO, COZUMEL, San Gervasio	04/03/2015	Humberto Bahena Basave

Dato personal

237	0237 ©H_Bahena-ECOSUR.JPG	*Neoponera villosa*	Ejemplar montado en alfiler, foto de vista frontal. La distribución nacional comprende los estados de Campeche, Chiapas, Guerrero, Jalisco, Hidalgo, Morelos, Nayarit, Nuevo León, Quintana Roo, Sinaloa, Tabasco, Tamaulipas, Veracruz y Yucatán.	QUINTANA ROO, COZUMEL, San Gervasio	04/03/2015	Humberto Bahena Basave
238	0238 ©H_Bahena-ECOSUR.JPG	*Crematogaster crinosa*	Ejemplar montado en alfiler, foto de vista lateral. La distribución nacional comprende los estados de Baja California Sur, Chiapas, , Guerrero, Hidalgo, Jalisco, Morelos, Nayarit, Oaxaca, Quintana Roo, Sinaloa, Tabasco, Tamaulipas, Veracruz y Yucatán.	QUINTANA ROO, BENITO JUÁREZ, Jardín Botánico Dr. Alfredo Barrera Marín ECOSUR	04/03/2015	Humberto Bahena Basave
239	0239 ©H_Bahena-ECOSUR.JPG	*Crematogaster crinosa*	Ejemplar montado en alfiler, foto de vista dorsal. La distribución nacional comprende los estados de Baja California Sur, Chiapas, , Guerrero, Hidalgo, Jalisco, Morelos, Nayarit, Oaxaca, Quintana Roo, Sinaloa, Tabasco, Tamaulipas, Veracruz y Yucatán.	QUINTANA ROO, BENITO JUÁREZ, Jardín Botánico Dr. Alfredo Barrera Marín ECOSUR	04/03/2015	Humberto Bahena Basave
240	0240 ©H_Bahena-ECOSUR.JPG	*Crematogaster crinosa*	Ejemplar montado en alfiler, foto de vista frontal. La distribución nacional comprende los estados de Baja California Sur, Chiapas, , Guerrero, Hidalgo, Jalisco, Morelos, Nayarit, Oaxaca, Quintana Roo, Sinaloa, Tabasco, Tamaulipas, Veracruz y Yucatán.	QUINTANA ROO, BENITO JUÁREZ, Jardín Botánico Dr. Alfredo Barrera Marín ECOSUR	04/03/2015	Humberto Bahena Basave
241	0241 ©H_Bahena-ECOSUR.JPG	*Paratrechina longicornis*	Ejemplar montado en alfiler, foto de vista lateral. La distribución nacional comprende los estados de Baja California, Baja California Sur, Chiapas, Hidalgo, Jalisco, Morelos, Nayarit, Nuevo León, Quintana Roo, Sinaloa, Sonora, Tabasco, Tamaulipas, Tlaxcala, Veracruz, y Yucatán.	QUINTANA ROO, FELIPE CARRILLO PUERTO, Rancho Las Palmas	04/03/2015	Humberto Bahena Basave
242	0242 ©H_Bahena-ECOSUR.JPG	*Paratrechina longicornis*	Ejemplar montado en alfiler, foto de vista dorsal. La distribución nacional comprende los estados de Baja California, Baja California Sur, Chiapas, Hidalgo, Jalisco, Morelos, Nayarit, Nuevo León, Quintana Roo, Sinaloa, Sonora, Tabasco, Tamaulipas, Tlaxcala, Veracruz, y Yucatán.	QUINTANA ROO, FELIPE CARRILLO PUERTO, Rancho Las Palmas	04/03/2015	Humberto Bahena Basave
243	0243 ©H_Bahena-ECOSUR.JPG	*Paratrechina longicornis*	Ejemplar montado en alfiler, foto de vista frontal. La distribución nacional comprende los estados de Baja California, Baja California Sur, Chiapas, Hidalgo, Jalisco, Morelos, Nayarit, Nuevo León, Quintana Roo, Sinaloa, Sonora, Tabasco, Tamaulipas, Tlaxcala, Veracruz, y Yucatán.	QUINTANA ROO, FELIPE CARRILLO PUERTO, Rancho Las Palmas	04/03/2015	Humberto Bahena Basave
244	0244 ©H_Bahena-ECOSUR.JPG	*Solenopsis corticalis*	Ejemplar montado en alfiler, foto de vista lateral. La distribución nacional comprende los estados de Campeche, Chiapas, Quintana Roo, Tabasco y Veracruz.	QUINTANA ROO, OTHÓN P. BLANCO, 3 km N de Tomás Garrido	04/03/2015	Humberto Bahena Basave
245	0245 ©H_Bahena-ECOSUR.JPG	*Solenopsis corticalis*	Ejemplar montado en alfiler, foto de vista dorsal. La distribución nacional comprende los estados de Campeche, Chiapas, Quintana Roo, Tabasco y Veracruz.	QUINTANA ROO, OTHÓN P. BLANCO, 3 km N de Tomás Garrido	04/03/2015	Humberto Bahena Basave
246	0246 ©H_Bahena-ECOSUR.JPG	*Solenopsis corticalis*	Ejemplar montado en alfiler, foto de vista frontal. La distribución nacional comprende los estados de Campeche, Chiapas, Quintana Roo, Tabasco y Veracruz.	QUINTANA ROO, OTHÓN P. BLANCO, 3 km N de Tomás Garrido	04/03/2015	Humberto Bahena Basave

Dato personal

247	0247 ©H_Bahena-ECOSUR.JPG	*Trachymyrmex septentrionalis*	Ejemplar montado en alfiler, foto de vista lateral. La distribución nacional comprende los estados de Durango, Quintana Roo y Sonora.	QUINTANA ROO, OTHÓN P. BLANCO, 3 km N de Tomás Garrido	04/03/2015	Humberto Bahena Basave
248	0248 ©H_Bahena-ECOSUR.JPG	*Trachymyrmex septentrionalis*	Ejemplar montado en alfiler, foto de vista dorsal. La distribución nacional comprende los estados de Durango, Quintana Roo y Sonora.	QUINTANA ROO, OTHÓN P. BLANCO, 3 km N de Tomás Garrido	04/03/2015	Humberto Bahena Basave
249	0249 ©H_Bahena-ECOSUR.JPG	*Trachymyrmex septentrionalis*	Ejemplar montado en alfiler, foto de vista frontal. La distribución nacional comprende los estados de Durango, Quintana Roo y Sonora.	QUINTANA ROO, OTHÓN P. BLANCO, 3 km N de Tomás Garrido	04/03/2015	Humberto Bahena Basave
250	0250 ©H_Bahena-ECOSUR.JPG	*Octostruma balzani*	Ejemplar montado en alfiler, foto de vista lateral. La distribución nacional comprende los estados de Campeche, Chiapas, Chihuahua, Nuevo León, Puebla, Quintana Roo, San Luis Potosí, Tabasco, Tamaulipas, Veracruz y Yucatán.	QUINTANA ROO, BACALAR, San Felipe Bacalar	04/03/2015	Humberto Bahena Basave
251	0251 ©H_Bahena-ECOSUR.JPG	*Octostruma balzani*	Ejemplar montado en alfiler, foto de vista dorsal. La distribución nacional comprende los estados de Campeche, Chiapas, Chihuahua, Nuevo León, Puebla, Quintana Roo, San Luis Potosí, Tabasco, Tamaulipas, Veracruz y Yucatán.	QUINTANA ROO, BACALAR, San Felipe Bacalar	04/03/2015	Humberto Bahena Basave
252	0252 ©H_Bahena-ECOSUR.JPG	*Octostruma balzani*	Ejemplar montado en alfiler, foto de vista frontal. La distribución nacional comprende los estados de Campeche, Chiapas, Chihuahua, Nuevo León, Puebla, Quintana Roo, San Luis Potosí, Tabasco, Tamaulipas, Veracruz y Yucatán.	QUINTANA ROO, BACALAR, San Felipe Bacalar	04/03/2015	Humberto Bahena Basave
253	0253 ©H_Bahena-ECOSUR.JPG	*Neoponera unidentata*	Ejemplar montado en alfiler, foto de vista lateral. La distribución nacional comprende los estados de Campeche, Chiapas, Hidalgo, Quintana Roo, San Luis Potosí, Tabasco, Veracruz y Yucatán.	CAMPECHE, CALAKMUL, 8 km N de Zoh-laguna, 4 km E	04/03/2015	Humberto Bahena Basave
254	0254 ©H_Bahena-ECOSUR.JPG	*Neoponera unidentata*	Ejemplar montado en alfiler, foto de vista dorsal. La distribución nacional comprende los estados de Campeche, Chiapas, Hidalgo, Quintana Roo, San Luis Potosí, Tabasco, Veracruz y Yucatán.	CAMPECHE, CALAKMUL, 8 km N de Zoh-laguna, 4 km E	04/03/2015	Humberto Bahena Basave
255	0255 ©H_Bahena-ECOSUR.JPG	*Neoponera unidentata*	Ejemplar montado en alfiler, foto de vista frontal. La distribución nacional comprende los estados de Campeche, Chiapas, Hidalgo, Quintana Roo, San Luis Potosí, Tabasco, Veracruz y Yucatán.	CAMPECHE, CALAKMUL, 8 km N de Zoh-laguna, 4 km E	04/03/2015	Humberto Bahena Basave
256	0256 ©H_Bahena-ECOSUR.JPG	*Pheidole subarmata*	Ejemplar montado en alfiler, foto de vista lateral. La distribución nacional comprende los estados de Campeche, Chiapas, Hidalgo, Quintana Roo, Tabasco y Veracruz.	CAMPECHE, CALAKMUL, 12 km N de Zoh-laguna. 2.5 mk E	04/03/2015	Humberto Bahena Basave
257	0257 ©H_Bahena-ECOSUR.JPG	*Pheidole subarmata*	Ejemplar montado en alfiler, foto de vista dorsal. La distribución nacional comprende los estados de Campeche, Chiapas, Hidalgo, Quintana Roo, Tabasco y Veracruz.	CAMPECHE, CALAKMUL, 12 km N de Zoh-laguna. 2.5 mk E	04/03/2015	Humberto Bahena Basave
258	0258 ©H_Bahena-ECOSUR.JPG	*Pheidole subarmata*	Ejemplar montado en alfiler, foto de vista frontal. La distribución nacional comprende los estados de Campeche, Chiapas, Hidalgo, Quintana Roo, Tabasco y Veracruz.	CAMPECHE, CALAKMUL, 12 km N de Zoh-laguna. 2.5 mk E	04/03/2015	Humberto Bahena Basave

Dato personal

259	0259 ©H_Bahena-ECOSUR.JPG	*Pheidole subarmata*	Ejemplar montado en alfiler, foto de vista lateral. La distribución nacional comprende los estados de Campeche, Chiapas, Hidalgo, Quintana Roo, Tabasco y Veracruz.	CAMPECHE, CALAKMUL, 12 km N de Zoh-laguna. 2.5 mk E	04/03/2015	Humberto Bahena Basave
260	0260 ©H_Bahena-ECOSUR.JPG	*Pheidole subarmata*	Ejemplar montado en alfiler, foto de vista dorsal. La distribución nacional comprende los estados de Campeche, Chiapas, Hidalgo, Quintana Roo, Tabasco y Veracruz.	CAMPECHE, CALAKMUL, 12 km N de Zoh-laguna. 2.5 mk E	04/03/2015	Humberto Bahena Basave
261	0261 ©H_Bahena-ECOSUR.JPG	*Pheidole subarmata*	Ejemplar montado en alfiler, foto de vista frontal. La distribución nacional comprende los estados de Campeche, Chiapas, Hidalgo, Quintana Roo, Tabasco y Veracruz.	CAMPECHE, CALAKMUL, 12 km N de Zoh-laguna. 2.5 mk E	04/03/2015	Humberto Bahena Basave
262	0262 ©H_Bahena-ECOSUR.JPG	*Odontomachus ruginodis*	Ejemplar montado en alfiler, foto de vista lateral. La distribución nacional comprende los estados de Jalisco, Oaxaca, Quintana Roo, Veracruz y Yucatán.	QUINTANA ROO, BACALAR, San Felipe Bacalar	04/03/2015	Humberto Bahena Basave
263	0263 ©H_Bahena-ECOSUR.JPG	*Odontomachus ruginodis*	Ejemplar montado en alfiler, foto de vista dorsal. La distribución nacional comprende los estados de Jalisco, Oaxaca, Quintana Roo, Veracruz y Yucatán.	QUINTANA ROO, BACALAR, San Felipe Bacalar	04/03/2015	Humberto Bahena Basave
264	0264 ©H_Bahena-ECOSUR.JPG	*Odontomachus ruginodis*	Ejemplar montado en alfiler, foto de vista frontal. La distribución nacional comprende los estados de Jalisco, Oaxaca, Quintana Roo, Veracruz y Yucatán.	QUINTANA ROO, BACALAR, San Felipe Bacalar	04/03/2015	Humberto Bahena Basave
265	0265 ©H_Bahena-ECOSUR.JPG	*Trachymyrmex septentrionalis*	Ejemplar montado en alfiler, foto de vista lateral. La distribución nacional comprende los estados de Durango, Quintana Roo y Sonora.	QUINTANA ROO, BACALAR, San Felipe Bacalar	04/03/2015	Humberto Bahena Basave
266	0266 ©H_Bahena-ECOSUR.JPG	*Trachymyrmex septentrionalis*	Ejemplar montado en alfiler, foto de vista dorsal. La distribución nacional comprende los estados de Durango, Quintana Roo y Sonora.	QUINTANA ROO, BACALAR, San Felipe Bacalar	04/03/2015	Humberto Bahena Basave
267	0267 ©H_Bahena-ECOSUR.JPG	*Trachymyrmex septentrionalis*	Ejemplar montado en alfiler, foto de vista frontal. La distribución nacional comprende los estados de Durango, Quintana Roo y Sonora.	QUINTANA ROO, BACALAR, San Felipe Bacalar	04/03/2015	Humberto Bahena Basave
268	0268 ©H_Bahena-ECOSUR.JPG	*Pseudoponera stigma*	Ejemplar montado en alfiler, foto de vista lateral. La distribución nacional comprende los estados de Chiapas, Jalisco, Morelos, Quintana Roo, Tabasco, Veracruz y Yucatán.	QUINTANA ROO, BACALAR, Ejido La Pantera	04/03/2015	Humberto Bahena Basave
269	0269 ©H_Bahena-ECOSUR.JPG	*Pseudoponera stigma*	Ejemplar montado en alfiler, foto de vista dorsal. La distribución nacional comprende los estados de Chiapas, Jalisco, Morelos, Quintana Roo, Tabasco, Veracruz y Yucatán.	QUINTANA ROO, BACALAR, Ejido La Pantera	04/03/2015	Humberto Bahena Basave
270	0270 ©H_Bahena-ECOSUR.JPG	*Pseudoponera stigma*	Ejemplar montado en alfiler, foto de vista frontal. La distribución nacional comprende los estados de Chiapas, Jalisco, Morelos, Quintana Roo, Tabasco, Veracruz y Yucatán.	QUINTANA ROO, BACALAR, Ejido La Pantera	04/03/2015	Humberto Bahena Basave
271	0271 ©H_Bahena-ECOSUR.JPG	*Paratrechina longicornis*	Ejemplar montado en alfiler, foto de vista lateral. La distribución nacional comprende los estados de Baja California, Baja California Sur, Chiapas, Hidalgo, Jalisco, Morelos, Nayarit, Nuevo León, Quintana Roo, Sinaloa, Sonora, Tabasco, Tamaulipas, Tlaxcala, Veracruz, y Yucatán.	QUINTANA ROO, OTHÓN P. BLANCO, Chetumal	04/03/2015	Humberto Bahena Basave

Dato personal

272	0272 ©H_Bahena-ECOSUR.JPG	*Paratrechina longicornis*	Ejemplar montado en alfiler, foto de vista dorsal. La distribución nacional comprende los estados de Baja California, Baja California Sur, Chiapas, Hidalgo, Jalisco, Morelos, Nayarit, Nuevo León, Quintana Roo, Sinaloa, Sonora, Tabasco, Tamaulipas, Tlaxcala, Veracruz, y Yucatán.	QUINTANA ROO, OTHÓN P. BLANCO. Chetumal	04/03/2015	Humberto Bahena Basave
273	0273 ©H_Bahena-ECOSUR.JPG	*Paratrechina longicornis*	Ejemplar montado en alfiler, foto de vista frontal. La distribución nacional comprende los estados de Baja California, Baja California Sur, Chiapas, Hidalgo, Jalisco, Morelos, Nayarit, Nuevo León, Quintana Roo, Sinaloa, Sonora, Tabasco, Tamaulipas, Tlaxcala, Veracruz, y Yucatán.	QUINTANA ROO, OTHÓN P. BLANCO, Chetumal	04/03/2015	Humberto Bahena Basave
274	0274 ©H_Bahena-ECOSUR.JPG	*Paratrechina longicornis*	Ejemplar montado en alfiler, foto de vista lateral. La distribución nacional comprende los estados de Baja California, Baja California Sur, Chiapas, Hidalgo, Jalisco, Morelos, Nayarit, Nuevo León, Quintana Roo, Sinaloa, Sonora, Tabasco, Tamaulipas, Tlaxcala, Veracruz, y Yucatán.	QUINTANA ROO, OTHÓN P. BLANCO, Chetumal	04/03/2015	Humberto Bahena Basave
275	0275 ©H_Bahena-ECOSUR.JPG	*Paratrechina longicornis*	Ejemplar montado en alfiler, foto de vista dorsal. La distribución nacional comprende los estados de Baja California, Baja California Sur, Chiapas, Hidalgo, Jalisco, Morelos, Nayarit, Nuevo León, Quintana Roo, Sinaloa, Sonora, Tabasco, Tamaulipas, Tlaxcala, Veracruz, y Yucatán.	QUINTANA ROO, OTHÓN P. BLANCO, Chetumal	04/03/2015	Humberto Bahena Basave
276	0276 ©H_Bahena-ECOSUR.JPG	*Paratrechina longicornis*	Ejemplar montado en alfiler, foto de vista frontal. La distribución nacional comprende los estados de Baja California, Baja California Sur, Chiapas, Hidalgo, Jalisco, Morelos, Nayarit, Nuevo León, Quintana Roo, Sinaloa, Sonora, Tabasco, Tamaulipas, Tlaxcala, Veracruz, y Yucatán.	QUINTANA ROO, OTHÓN P. BLANCO, Chetumal	04/03/2015	Humberto Bahena Basave
277	0277 ©H_Bahena-ECOSUR.JPG	*Nomamyrmex esenbeckii*	Ejemplar montado en alfiler, foto de vista lateral. La distribución nacional comprende los estados de Chiapas, Colima, Durango, Guerrero, Hidalgo, Jalisco, Michoacán, Morelia, Nayarit, Nuevo León, Oaxaca, Quintana Roo, Sinaloa, Sal Luis Potosí, Sonora, Tamaulipas, Veracruz y Yucatán.	QUINTANA ROO, BACALAR, San Felipe Bacalar	05/03/2015	Humberto Bahena Basave
278	0278 ©H_Bahena-ECOSUR.JPG	*Nomamyrmex esenbeckii*	Ejemplar montado en alfiler, foto de vista dorsal. La distribución nacional comprende los estados de Chiapas, Colima, Durango, Guerrero, Hidalgo, Jalisco, Michoacán, Morelia, Nayarit, Nuevo León, Oaxaca, Quintana Roo, Sinaloa, Sal Luis Potosí, Sonora, Tamaulipas, Veracruz y Yucatán.	QUINTANA ROO, BACALAR, San Felipe Bacalar	05/03/2015	Humberto Bahena Basave
279	0279 ©H_Bahena-ECOSUR.JPG	*Nomamyrmex esenbeckii*	Ejemplar montado en alfiler, foto de vista frontal. La distribución nacional comprende los estados de Chiapas, Colima, Durango, Guerrero, Hidalgo, Jalisco, Michoacán, Morelia, Nayarit, Nuevo León, Oaxaca, Quintana Roo, Sinaloa, Sal Luis Potosí, Sonora, Tamaulipas, Veracruz y Yucatán.	QUINTANA ROO, BACALAR, San Felipe Bacalar	05/03/2015	Humberto Bahena Basave

Dato personal

280	0280 ©H_Bahena-ECOSUR.JPG	*Nomamyrmex esenbeckii*	Ejemplar montado en alfiler, foto de vista lateral. La distribución nacional comprende los estados de Chiapas, Colima, Durango, Guerrero, Hidalgo, Jalisco, Michoacán, Morelia, Nayarit, Nuevo León, Oaxaca, Quintana Roo, Sinaloa, Sal Luis Potosí, Sonora, Tamaulipas, Veracruz y Yucatán.	QUINTANA ROO, BACALAR, San Felipe Bacalar	05/03/2015	Humberto Bahena Basave
281	0281 ©H_Bahena-ECOSUR.JPG	*Nomamyrmex esenbeckii*	Ejemplar montado en alfiler, foto de vista dorsal. La distribución nacional comprende los estados de Chiapas, Colima, Durango, Guerrero, Hidalgo, Jalisco, Michoacán, Morelia, Nayarit, Nuevo León, Oaxaca, Quintana Roo, Sinaloa, Sal Luis Potosí, Sonora, Tamaulipas, Veracruz y Yucatán.	QUINTANA ROO, BACALAR, San Felipe Bacalar	05/03/2015	Humberto Bahena Basave
282	0282 ©H_Bahena-ECOSUR.JPG	*Nomamyrmex esenbeckii*	Ejemplar montado en alfiler, foto de vista frontal. La distribución nacional comprende los estados de Chiapas, Colima, Durango, Guerrero, Hidalgo, Jalisco, Michoacán, Morelia, Nayarit, Nuevo León, Oaxaca, Quintana Roo, Sinaloa, Sal Luis Potosí, Sonora, Tamaulipas, Veracruz y Yucatán.	QUINTANA ROO, BACALAR, San Felipe Bacalar	05/03/2015	Humberto Bahena Basave
283	0283 ©H_Bahena-ECOSUR.JPG	*Nomamyrmex esenbeckii*	Ejemplar montado en alfiler, foto de vista lateral. La distribución nacional comprende los estados de Chiapas, Colima, Durango, Guerrero, Hidalgo, Jalisco, Michoacán, Morelia, Nayarit, Nuevo León, Oaxaca, Quintana Roo, Sinaloa, Sal Luis Potosí, Sonora, Tamaulipas, Veracruz y Yucatán.	QUINTANA ROO, BACALAR, San Felipe Bacalar	05/03/2015	Humberto Bahena Basave
284	0284 ©H_Bahena-ECOSUR.JPG	*Nomamyrmex esenbeckii*	Ejemplar montado en alfiler, foto de vista dorsal. La distribución nacional comprende los estados de Chiapas, Colima, Durango, Guerrero, Hidalgo, Jalisco, Michoacán, Morelia, Nayarit, Nuevo León, Oaxaca, Quintana Roo, Sinaloa, Sal Luis Potosí, Sonora, Tamaulipas, Veracruz y Yucatán.	QUINTANA ROO, BACALAR, San Felipe Bacalar	05/03/2015	Humberto Bahena Basave
285	0285 ©H_Bahena-ECOSUR.JPG	*Nomamyrmex esenbeckii*	Ejemplar montado en alfiler, foto de vista frontal. La distribución nacional comprende los estados de Chiapas, Colima, Durango, Guerrero, Hidalgo, Jalisco, Michoacán, Morelia, Nayarit, Nuevo León, Oaxaca, Quintana Roo, Sinaloa, Sal Luis Potosí, Sonora, Tamaulipas, Veracruz y Yucatán.	QUINTANA ROO, BACALAR, San Felipe Bacalar	05/03/2015	Humberto Bahena Basave
286	0286 ©H_Bahena-ECOSUR.JPG	*Odontomachus brunneus*	Ejemplar montado en alfiler, foto de vista lateral. La distribución nacional comprende los estados de Jalisco, Nuevo León, Quintana Roo, Tabasco, Tamaulipas y Veracruz.	QUINTANA ROO, FELIPE CARRILLO PUERTO, Rancho Las Palmas	05/03/2015	Humberto Bahena Basave
287	0287 ©H_Bahena-ECOSUR.JPG	*Odontomachus brunneus*	Ejemplar montado en alfiler, foto de vista dorsal. La distribución nacional comprende los estados de Jalisco, Nuevo León, Quintana Roo, Tabasco, Tamaulipas y Veracruz.	QUINTANA ROO, FELIPE CARRILLO PUERTO, Rancho Las Palmas	05/03/2015	Humberto Bahena Basave
288	0288 ©H_Bahena-ECOSUR.JPG	*Odontomachus brunneus*	Ejemplar montado en alfiler, foto de vista frontal. La distribución nacional comprende los estados de Jalisco, Nuevo León, Quintana Roo, Tabasco, Tamaulipas y Veracruz.	QUINTANA ROO, FELIPE CARRILLO PUERTO, Rancho Las Palmas	05/03/2015	Humberto Bahena Basave
289	0289 ©H_Bahena-ECOSUR.JPG	*Pseudomyrmex ejectus*	Ejemplar montado en alfiler, foto de vista lateral. La distribución nacional comprende los estados de Chiapas, Coahuila, Guerrero, Nuevo León, Quintana Roo, Tabasco, Tamaulipas y Veracruz.	QUINTANA ROO, FELIPE CARRILLO PUERTO, Vigía Chico, rancho Ramonal	05/03/2015	Humberto Bahena Basave

Dato personal

290	0290 ©H_Bahena-ECOSUR.JPG	*Pseudomyrmex ejectus*	Ejemplar montado en alfiler, foto de vista dorsal. La distribución nacional comprende los estados de Chiapas, Coahuila, Guerrero, Nuevo León, Quintana Roo, Tabasco, Tamaulipas y Veracruz.	QUINTANA ROO, FELIPE CARRILLO PUERTO, Vigía Chico, rancho Ramonal	05/03/2015	Humberto Bahena Basave
291	0291 ©H_Bahena-ECOSUR.JPG	*Pseudomyrmex ejectus*	Ejemplar montado en alfiler, foto de vista frontal. La distribución nacional comprende los estados de Chiapas, Coahuila, Guerrero, Nuevo León, Quintana Roo, Tabasco, Tamaulipas y Veracruz.	QUINTANA ROO, FELIPE CARRILLO PUERTO, Vigía Chico, rancho Ramonal	05/03/2015	Humberto Bahena Basave
292	0292 ©H_Bahena-ECOSUR.JPG	*Pseudomyrmex elongatus*	Ejemplar montado en alfiler, foto de vista lateral. La distribución nacional comprende los estados de Chiapas, Hidalgo, Jalisco, Morelos, Nayarit, Nuevo León, Oaxaca, Quintana Roo, Sinaloa, San Luis Potosí, Tabasco, Tamaulipas, Veracruz y Yucatán.	QUINTANA ROO, OTHÓN P. BLANCO, 2 km S de Echeverría	05/03/2015	Humberto Bahena Basave
293	0293 ©H_Bahena-ECOSUR.JPG	*Pseudomyrmex elongatus*	Ejemplar montado en alfiler, foto de vista dorsal. La distribución nacional comprende los estados de Chiapas, Hidalgo, Jalisco, Morelos, Nayarit, Nuevo León, Oaxaca, Quintana Roo, Sinaloa, San Luis Potosí, Tabasco, Tamaulipas, Veracruz y Yucatán.	QUINTANA ROO, OTHÓN P. BLANCO, 2 km S de Echeverría	05/03/2015	Humberto Bahena Basave
294	0294 ©H_Bahena-ECOSUR.JPG	*Pseudomyrmex elongatus*	Ejemplar montado en alfiler, foto de vista frontal. La distribución nacional comprende los estados de Chiapas, Hidalgo, Jalisco, Morelos, Nayarit, Nuevo León, Oaxaca, Quintana Roo, Sinaloa, San Luis Potosí, Tabasco, Tamaulipas, Veracruz y Yucatán.	QUINTANA ROO, OTHÓN P. BLANCO, 2 km S de Echeverría	05/03/2015	Humberto Bahena Basave
295	0295 ©H_Bahena-ECOSUR.JPG	*Solenopsis globularia*	Ejemplar montado en alfiler, foto de vista lateral. La distribución nacional comprende los estados de Chiapas, Nuevo León, Quintana Roo, Veracruz y Yucatán.	QUINTANA ROO, FELIPE CARRILLO PUERTO, Vigía Chico, rancho Ramonal	05/03/2015	Humberto Bahena Basave
296	0296 ©H_Bahena-ECOSUR.JPG	*Solenopsis globularia*	Ejemplar montado en alfiler, foto de vista dorsal. La distribución nacional comprende los estados de Chiapas, Nuevo León, Quintana Roo, Veracruz y Yucatán.	QUINTANA ROO, FELIPE CARRILLO PUERTO, Vigía Chico, rancho Ramonal	05/03/2015	Humberto Bahena Basave
297	0297 ©H_Bahena-ECOSUR.JPG	*Solenopsis globularia*	Ejemplar montado en alfiler, foto de vista frontal. La distribución nacional comprende los estados de Chiapas, Nuevo León, Quintana Roo, Veracruz y Yucatán.	QUINTANA ROO, FELIPE CARRILLO PUERTO, Vigía Chico, rancho Ramonal	05/03/2015	Humberto Bahena Basave
298	0298 ©H_Bahena-ECOSUR.JPG	*Pheidole radoszkowskii*	Ejemplar montado en alfiler, foto de vista lateral. La distribución nacional comprende los estados de Campeche, Morelos y Quintana Roo	CAMPECHE, CALAKMUL, 8 km N de Zoh-laguna, 4 km E	05/03/2015	Humberto Bahena Basave
299	0299 ©H_Bahena-ECOSUR.JPG	*Pheidole radoszkowskii*	Ejemplar montado en alfiler, foto de vista dorsal. La distribución nacional comprende los estados de Campeche, Morelos y Quintana Roo	CAMPECHE, CALAKMUL, 8 km N de Zoh-laguna, 4 km E	05/03/2015	Humberto Bahena Basave
300	0300 ©H_Bahena-ECOSUR.JPG	*Pheidole radoszkowskii*	Ejemplar montado en alfiler, foto de vista frontal. La distribución nacional comprende los estados de Campeche, Morelos y Quintana Roo	CAMPECHE, CALAKMUL, 8 km N de Zoh-laguna, 4 km E	05/03/2015	Humberto Bahena Basave
301	0301 ©H_Bahena-ECOSUR.JPG	*Nylanderia terricola*	Ejemplar montado en alfiler, foto de vista lateral. La distribución nacional comprende Los estados de Baja California, Chihuahua, Durango, Hidalgo, Quintana Roo, Sonora y Tamaulipas.	QUINTANA ROO, BACALAR, San Felipe Bacalar	05/03/2015	Humberto Bahena Basave

Dato personal

302	0302 ©H_Bahena-ECOSUR.JPG	*Nylanderia terricola*	Ejemplar montado en alfiler, foto de vista dorsal. La distribución nacional comprende Los estados de Baja California, Chihuahua, Durango, Hidalgo, Quintana Roo, Sonora y Tamaulipas.	QUINTANA ROO, BACALAR, San Felipe Bacalar	05/03/2015	Humberto Bahena Basave
303	0303 ©H_Bahena-ECOSUR.JPG	*Nylanderia terricola*	Ejemplar montado en alfiler, foto de vista frontal. La distribución nacional comprende Los estados de Baja California, Chihuahua, Durango, Hidalgo, Quintana Roo, Sonora y Tamaulipas.	QUINTANA ROO, BACALAR, San Felipe Bacalar	05/03/2015	Humberto Bahena Basave
304	0304 ©H_Bahena-ECOSUR.JPG	*Solenopsis geminata*	Ejemplar montado en alfiler, foto de vista lateral. La distribución nacional comprende los estados de Baja California, Campeche, Chiapas, Coahuila, Colima, Durango, Guerrero, Hidalgo, Jalisco, Morelos, Nuevo León, Puebla, Oaxaca, Quintana Roo, Tabasco, Tamaulipas, Tlaxcala, Veracruz y Yucatán.	QUINTANA ROO, FELIPE CARRILLO PUERTO, Vigía Chico, rancho Ramonal	05/03/2015	Humberto Bahena Basave
305	0305 ©H_Bahena-ECOSUR.JPG	*Solenopsis geminata*	Ejemplar montado en alfiler, foto de vista dorsal. La distribución nacional comprende los estados de Baja California, Campeche, Chiapas, Coahuila, Colima, Durango, Guerrero, Hidalgo, Jalisco, Morelos, Nuevo León, Puebla, Oaxaca, Quintana Roo, Tabasco, Tamaulipas, Tlaxcala, Veracruz y Yucatán.	QUINTANA ROO, FELIPE CARRILLO PUERTO, Vigía Chico, rancho Ramonal	05/03/2015	Humberto Bahena Basave
306	0306 ©H_Bahena-ECOSUR.JPG	*Solenopsis geminata*	Ejemplar montado en alfiler, foto de vista frontal. La distribución nacional comprende los estados de Baja California, Campeche, Chiapas, Coahuila, Colima, Durango, Guerrero, Hidalgo, Jalisco, Morelos, Nuevo León, Puebla, Oaxaca, Quintana Roo, Tabasco, Tamaulipas, Tlaxcala, Veracruz y Yucatán.	QUINTANA ROO, FELIPE CARRILLO PUERTO, Vigía Chico, rancho Ramonal	05/03/2015	Humberto Bahena Basave
307	0307 ©H_Bahena-ECOSUR.JPG	*Pseudomyrmex oculatus*	Ejemplar montado en alfiler, foto de vista lateral. La distribución nacional comprende los estados de Campeche, Chiapas, Oaxaca, Quintana Roo, Tabasco, Tamaulipas y Veracruz.	CAMPECHE, CALAKMUL, Calakmul Zona Arqueológica Pirámide 1	06/03/2015	Humberto Bahena Basave
308	0308 ©H_Bahena-ECOSUR.JPG	*Pseudomyrmex oculatus*	Ejemplar montado en alfiler, foto de vista dorsal. La distribución nacional comprende los estados de Campeche, Chiapas, Oaxaca, Quintana Roo, Tabasco, Tamaulipas y Veracruz.	CAMPECHE, CALAKMUL, Calakmul Zona Arqueológica Pirámide 1	06/03/2015	Humberto Bahena Basave
309	0309 ©H_Bahena-ECOSUR.JPG	*Pseudomyrmex oculatus*	Ejemplar montado en alfiler, foto de vista frontal. La distribución nacional comprende los estados de Campeche, Chiapas, Oaxaca, Quintana Roo, Tabasco, Tamaulipas y Veracruz.	CAMPECHE, CALAKMUL, Calakmul Zona Arqueológica Pirámide 1	06/03/2015	Humberto Bahena Basave
310	0310 ©H_Bahena-ECOSUR.JPG	*Pseudomyrmex oculatus*	Ejemplar montado en alfiler, foto de vista lateral. La distribución nacional comprende los estados de Campeche, Chiapas, Oaxaca, Quintana Roo, Tabasco, Tamaulipas y Veracruz.	CAMPECHE, CALAKMUL, Calakmul Zona Arqueológica Pirámide 1	06/03/2015	Humberto Bahena Basave
311	0311 ©H_Bahena-ECOSUR.JPG	*Pseudomyrmex oculatus*	Ejemplar montado en alfiler, foto de vista dorsal. La distribución nacional comprende los estados de Campeche, Chiapas, Oaxaca, Quintana Roo, Tabasco, Tamaulipas y Veracruz.	CAMPECHE, CALAKMUL, Calakmul Zona Arqueológica Pirámide 1	06/03/2015	Humberto Bahena Basave

Dato personal

312	0312 ©H_Bahena-ECOSUR.JPG	*Pseudomyrmex oculatus*	Ejemplar montado en alfiler, foto de vista frontal. La distribución nacional comprende los estados de Campeche, Chiapas, Oaxaca, Quintana Roo, Tabasco, Tamaulipas y Veracruz.	CAMPECHE, CALAKMUL, Calakmul Zona Arqueológica Pirámide 1	06/03/2015	Humberto Bahena Basave
313	0313 ©H_Bahena-ECOSUR.JPG	*Pheidole susannae*	Ejemplar montado en alfiler, foto de vista lateral. La distribución nacional comprende los estados de Chiapas, Quintana Roo, Tabasco y Veracruz.	QUINTANA ROO, BACALAR, San Felipe Bacalar	06/03/2015	Humberto Bahena Basave
314	0314 ©H_Bahena-ECOSUR.JPG	*Pheidole susannae*	Ejemplar montado en alfiler, foto de vista dorsal. La distribución nacional comprende los estados de Chiapas, Quintana Roo, Tabasco y Veracruz.	QUINTANA ROO, BACALAR, San Felipe Bacalar	06/03/2015	Humberto Bahena Basave
315	0315 ©H_Bahena-ECOSUR.JPG	*Pheidole susannae*	Ejemplar montado en alfiler, foto de vista frontal. La distribución nacional comprende los estados de Chiapas, Quintana Roo, Tabasco y Veracruz.	QUINTANA ROO, BACALAR, San Felipe Bacalar	06/03/2015	Humberto Bahena Basave
316	0316 ©H_Bahena-ECOSUR.JPG	*Pseudomyrmex gracilis*	Ejemplar montado en alfiler, foto de vista lateral. La distribución nacional comprende los estados de Campeche, Chiapas, Guerrero, Hidalgo, Jalisco, Michoacán, Morelos, Nayarit, Nuevo León, Oaxaca, Querétaro, Quintana Roo, San Luis Potosí, Sinaloa, Sonora, Tabasco, Tamaulipas, Veracruz y Yucatán.	QUINTANA ROO, OTHÓN P. BLANCO, 19 km O de Chetumal	06/03/2015	Humberto Bahena Basave
317	0317 ©H_Bahena-ECOSUR.JPG	*Pseudomyrmex gracilis*	Ejemplar montado en alfiler, foto de vista dorsal. La distribución nacional comprende los estados de Campeche, Chiapas, Guerrero, Hidalgo, Jalisco, Michoacán, Morelos, Nayarit, Nuevo León, Oaxaca, Querétaro, Quintana Roo, San Luis Potosí, Sinaloa, Sonora, Tabasco, Tamaulipas, Veracruz y Yucatán.	QUINTANA ROO, OTHÓN P. BLANCO, 19 km O de Chetumal	06/03/2015	Humberto Bahena Basave
318	0318 ©H_Bahena-ECOSUR.JPG	*Pseudomyrmex gracilis*	Ejemplar montado en alfiler, foto de vista frontal. La distribución nacional comprende los estados de Campeche, Chiapas, Guerrero, Hidalgo, Jalisco, Michoacán, Morelos, Nayarit, Nuevo León, Oaxaca, Querétaro, Quintana Roo, San Luis Potosí, Sinaloa, Sonora, Tabasco, Tamaulipas, Veracruz y Yucatán.	QUINTANA ROO, OTHÓN P. BLANCO, 19 km O de Chetumal	06/03/2015	Humberto Bahena Basave
319	0319 ©H_Bahena-ECOSUR.JPG	*Pseudomyrmex boopis*	Ejemplar montado en alfiler, foto de vista lateral. La distribución nacional comprende los estados de Campeche, Chiapas, Hidalgo, Quintana Roo, San Luis Potosí, Tabasco y Veracruz.	QUINTANA ROO, OTHÓN P. BLANCO, 2 km S de Echeverría	06/03/2015	Humberto Bahena Basave
320	0320 ©H_Bahena-ECOSUR.JPG	*Pseudomyrmex boopis*	Ejemplar montado en alfiler, foto de vista dorsal. La distribución nacional comprende los estados de Campeche, Chiapas, Hidalgo, Quintana Roo, San Luis Potosí, Tabasco y Veracruz.	QUINTANA ROO, OTHÓN P. BLANCO, 2 km S de Echeverría	06/03/2015	Humberto Bahena Basave
321	0321 ©H_Bahena-ECOSUR.JPG	*Pseudomyrmex boopis*	Ejemplar montado en alfiler, foto de vista frontal. La distribución nacional comprende los estados de Campeche, Chiapas, Hidalgo, Quintana Roo, San Luis Potosí, Tabasco y Veracruz.	QUINTANA ROO, OTHÓN P. BLANCO, 2 km S de Echeverría	06/03/2015	Humberto Bahena Basave

Dato personal

322	0322 ©H_Bahena-ECOSUR.JPG	*Pheidole gouldi*	Ejemplar montado en alfiler, foto de vista lateral. La distribución nacional comprende los estados de Chiapas, Quintana Roo y Yucatán.	QUINTANA ROO, BACALAR, Valle Hermoso	06/03/2015	Humberto Bahena Basave
323	0323 ©H_Bahena-ECOSUR.JPG	*Pheidole gouldi*	Ejemplar montado en alfiler, foto de vista dorsal. La distribución nacional comprende los estados de Chiapas, Quintana Roo y Yucatán.	QUINTANA ROO, BACALAR, Valle Hermoso	06/03/2015	Humberto Bahena Basave
324	0324 ©H_Bahena-ECOSUR.JPG	*Pheidole gouldi*	Ejemplar montado en alfiler, foto de vista frontal. La distribución nacional comprende los estados de Chiapas, Quintana Roo y Yucatán.	QUINTANA ROO, BACALAR, Valle Hermoso	06/03/2015	Humberto Bahena Basave
325	0325 ©H_Bahena-ECOSUR.JPG	*Pseudomyrmex ferrugineus*	Ejemplar montado en alfiler, foto de vista lateral. La distribución nacional comprende los estados de Campeche, Chiapas, Colima, Guerrero, Hidalgo, Morelos, Oaxaca, Quintana Roo, Sinaloa, San Luis Potosí, Tabasco, Tamaulipas, Veracruz y Yucatán.	QUINTANA ROO, FELIPE CARRILLO PUERTO, Vigía Chico, rancho Ramonal	06/03/2015	Humberto Bahena Basave
326	0326 ©H_Bahena-ECOSUR.JPG	*Pseudomyrmex ferrugineus*	Ejemplar montado en alfiler, foto de vista dorsal. La distribución nacional comprende los estados de Campeche, Chiapas, Colima, Guerrero, Hidalgo, Morelos, Oaxaca, Quintana Roo, Sinaloa, San Luis Potosí, Tabasco, Tamaulipas, Veracruz y Yucatán.	QUINTANA ROO, FELIPE CARRILLO PUERTO, Vigía Chico, rancho Ramonal	06/03/2015	Humberto Bahena Basave
327	0327 ©H_Bahena-ECOSUR.JPG	*Pseudomyrmex ferrugineus*	Ejemplar montado en alfiler, foto de vista frontal. La distribución nacional comprende los estados de Campeche, Chiapas, Colima, Guerrero, Hidalgo, Morelos, Oaxaca, Quintana Roo, Sinaloa, San Luis Potosí, Tabasco, Tamaulipas, Veracruz y Yucatán.	QUINTANA ROO, FELIPE CARRILLO PUERTO, Vigía Chico, rancho Ramonal	06/03/2015	Humberto Bahena Basave
328	0328 ©H_Bahena-ECOSUR.JPG	*Strumigenys eggersi*	Ejemplar montado en alfiler, foto de vista lateral. La distribución nacional comprende los estados de Chiapas, Guerrero, Hidalgo, Jalisco, Quintana Roo y Veracruz.	QUINTANA ROO, BACALAR, San Felipe Bacalar	06/03/2015	Humberto Bahena Basave
329	0329 ©H_Bahena-ECOSUR.JPG	*Strumigenys eggersi*	Ejemplar montado en alfiler, foto de vista dorsal. La distribución nacional comprende los estados de Chiapas, Guerrero, Hidalgo, Jalisco, Quintana Roo y Veracruz.	QUINTANA ROO, BACALAR, San Felipe Bacalar	06/03/2015	Humberto Bahena Basave
330	0330 ©H_Bahena-ECOSUR.JPG	*Strumigenys eggersi*	Ejemplar montado en alfiler, foto de vista frontal. La distribución nacional comprende los estados de Chiapas, Guerrero, Hidalgo, Jalisco, Quintana Roo y Veracruz.	QUINTANA ROO, BACALAR, San Felipe Bacalar	06/03/2015	Humberto Bahena Basave
331	0331 ©H_Bahena-ECOSUR.JPG	*Pheidole punctatissima*	Ejemplar montado en alfiler, foto de vista lateral. La distribución nacional comprende los estados de Campeche, Chiapas, Guerrero, Hidalgo, Oaxaca, Tamaulipas, Veracruz y Yucatán.	CAMPECHE, CALAKMUL, 8 km N de Zoh-laguna, 4 km E	06/03/2015	Humberto Bahena Basave
332	0332 ©H_Bahena-ECOSUR.JPG	*Pheidole punctatissima*	Ejemplar montado en alfiler, foto de vista dorsal. La distribución nacional comprende los estados de Campeche, Chiapas, Guerrero, Hidalgo, Oaxaca, Tamaulipas, Veracruz y Yucatán.	CAMPECHE, CALAKMUL, 8 km N de Zoh-laguna, 4 km E	06/03/2015	Humberto Bahena Basave
333	0333 ©H_Bahena-ECOSUR.JPG	*Pheidole punctatissima*	Ejemplar montado en alfiler, foto de vista frontal. La distribución nacional comprende los estados de Campeche, Chiapas, Guerrero, Hidalgo, Oaxaca, Tamaulipas, Veracruz y Yucatán.	CAMPECHE, CALAKMUL, 8 km N de Zoh-laguna, 4 km E	06/03/2015	Humberto Bahena Basave

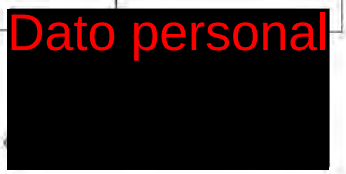

334	0334 ©H_Bahena-ECOSUR.JPG	*Pheidole flavens*	Ejemplar montado en alfiler, foto de vista lateral. La distribución nacional comprende los estados de Chiapas, Hidalgo, Quintana Roo y Veracruz.	QUINTANA ROO, OTHÓN P. BLANCO, Kohunlich	06/03/2015	Humberto Bahena Basave
335	0335 ©H_Bahena-ECOSUR.JPG	*Pheidole flavens*	Ejemplar montado en alfiler, foto de vista dorsal. La distribución nacional comprende los estados de Chiapas, Hidalgo, Quintana Roo y Veracruz.	QUINTANA ROO, OTHÓN P. BLANCO, Kohunlich	06/03/2015	Humberto Bahena Basave
336	0336 ©H_Bahena-ECOSUR.JPG	*Pheidole flavens*	Ejemplar montado en alfiler, foto de vista frontal. La distribución nacional comprende los estados de Chiapas, Hidalgo, Quintana Roo y Veracruz.	QUINTANA ROO, OTHÓN P. BLANCO, Kohunlich	06/03/2015	Humberto Bahena Basave
337	0337 ©H_Bahena-ECOSUR.JPG	*Pseudomyrmex kuenckeli*	Ejemplar montado en alfiler, foto de vista lateral. La distribución nacional comprende los estados de Campeche, Hidalgo, Jalisco, Morelos, Nuevo León, Quintana Roo, y Veracruz.	QUINTANA ROO, COZUMEL, 1 km del Cedral	06/03/2015	Humberto Bahena Basave
338	0338 ©H_Bahena-ECOSUR.JPG	*Pseudomyrmex kuenckeli*	Ejemplar montado en alfiler, foto de vista dorsal. La distribución nacional comprende los estados de Campeche, Hidalgo, Jalisco, Morelos, Nuevo León, Quintana Roo, y Veracruz.	QUINTANA ROO, COZUMEL, 1 km del Cedral	06/03/2015	Humberto Bahena Basave
339	0339 ©H_Bahena-ECOSUR.JPG	*Pseudomyrmex kuenckeli*	Ejemplar montado en alfiler, foto de vista frontal. La distribución nacional comprende los estados de Campeche, Hidalgo, Jalisco, Morelos, Nuevo León, Quintana Roo, y Veracruz.	QUINTANA ROO, COZUMEL, 1 km del Cedral	06/03/2015	Humberto Bahena Basave

Dato personal

	Polychaeta						
	Nombre del Archivo	Nombre Científico	Nombre Común	Descripción de la imagen	Estado, Municipio, Localidad	Fecha de toma	Autor de la imagen
1	001©H_Bahena-ECOSUR.JPG	*Amphinome rostrata*	Amfinomido	Cuerpo redondeado, presencia de branquias	Quintana Roo, Solidaridad, Xcacel, Xcacelito	23-mar-15	Humberto Bahena Basave
2	002©H_Bahena-ECOSUR.JPG	*Amphinome rostrata*	Amfinomido	Cuerpo redondeado, presencia de branquias, organismo completo.	Quintana Roo, Solidaridad, Xcacel, Xcacelito	23-mar-15	Humberto Bahena Basave
3	003©H_Bahena-ECOSUR.JPG	*Eurythoe complanata*	Amfinomido	Cuerpo aplanado, segmentado	Quintana Roo, Solidaridad, Playa Aventuras	23-mar-15	Humberto Bahena Basave
4	004©H_Bahena-ECOSUR.JPG	*Eurythoe complanata*	Amfinomido	Organismo completo	Quintana Roo, Solidaridad, Playa Aventuras	23-mar-15	Humberto Bahena Basave
5	005©H_Bahena-ECOSUR.JPG	*Hermodice carunculata*	Gusano de fuego	Cuerpo redondeado, arrugado	Quintana Roo, ND, Punta Gavilán	23-mar-15	Humberto Bahena Basave
6	006©H_Bahena-ECOSUR.JPG	*Hermodice carunculata*	Gusano de fuego	Organismo completo	Quintana Roo, ND, Punta Gavilán	23-mar-15	Humberto Bahena Basave
7	007©H_Bahena-ECOSUR.JPG	*Notopygos crinita*	Amfinomido	Cuerpo redondeado, con branquias	Quintana Roo, Benito Juárez, Punta Nizuc	23-mar-15	Humberto Bahena Basave
8	008©H_Bahena-ECOSUR.JPG	*Notopygos crinita*	Amfinomido	Organismo completo	Quintana Roo, Benito Juárez, Punta Nizuc	23-mar-15	Humberto Bahena Basave
9	009©H_Bahena-ECOSUR.JPG	*Linopherus canariensis*	Amfinomido	Organismo completo, segmentado	Quintana Roo, Benito Juárez, Laguna Nichupté	23-mar-15	Humberto Bahena Basave
10	010©H_Bahena-ECOSUR.JPG	*Hipponoa gaudichaudi*	Amfinomido	Parte anterior del organismo, segmentado	Xcalac-Majahual, Xcalac-Majahual, Mahahual	23-mar-15	Humberto Bahena Basave
11	011©H_Bahena-ECOSUR.JPG	*Hipponoa gaudichaudi*	Amfinomido	Organismo completo	Xcalac-Majahual, Xcalac-Majahual, Mahahual	23-mar-15	Humberto Bahena Basave
12	012©H_Bahena-ECOSUR.JPG	*Pareurythoe californica*	Amfinomido	Parte anterior, con antena media	Oaxaca, ND, La Entrega	23-mar-15	Humberto Bahena Basave
13	013©H_Bahena-ECOSUR.JPG	*Pareurythoe californica*	Amfinomido	Organismo completo	Oaxaca, ND, La Entrega	24-mar-15	Humberto Bahena Basave
14	014©H_Bahena-ECOSUR.JPG	*Capitella capitata*	Capitelido	Parte anterior del cuerpo, prostomio	Quintana Roo, Othón P. Blanco, Luis Echeverría	24-mar-15	Humberto Bahena Basave
15	015©H_Bahena-ECOSUR.JPG	*Capitella capitata*	Capitelido	Organismo completo	Quintana Roo, Othón P. Blanco, Luis Echeverría	24-mar-15	Humberto Bahena Basave
16	016©H_Bahena-ECOSUR.JPG	*Capitella capitata floridana*	Capitelido	Organismo completo, poco maltratado	Quintana Roo, ND, Punta Gavilán	24-mar-15	Humberto Bahena Basave
17	017©H_Bahena-ECOSUR.JPG	*Mediomastus fragilis*	Capitelido	Parte anterior	Bahía Ascención, Bahía Ascención, Isla Tres Marías	24-mar-15	Humberto Bahena Basave
18	018©H_Bahena-ECOSUR.JPG	*Mediomastus fragilis*	Capitelido	Organismo completo	Bahía Ascención, Bahía Ascención, Isla Tres Marías	24-mar-15	Humberto Bahena Basave
19	019©H_Bahena-ECOSUR.JPG	*Dasybranchus lunulatus*	Capitelido	Parte anterior, prostomio corto	Quintana Roo, Solidaridad, Playa Aventuras	24-mar-15	Humberto Bahena Basave
20	020©H_Bahena-ECOSUR.JPG	*Dasybranchus lunulatus*	Capitelido	Organismo completo	Quintana Roo, Solidaridad, Playa Aventuras	24-mar-15	Humberto Bahena Basave
21	021©H_Bahena-ECOSUR.JPG	*Dasybranchus lumbricoides*	Capitelido	Parte anterior,segmentado, prostomio corto	Quintana Roo, Othón P. Blanco, Buenavista	24-mar-15	Humberto Bahena Basave
22	022©H_Bahena-ECOSUR.JPG	*Dasybranchus lumbricoides*	Capitelido	Organismo completo	Quintana Roo, Othón P. Blanco, Buenavista	24-mar-15	Humberto Bahena Basave
23	023©H_Bahena-ECOSUR.JPG	*Notomastus latericeus*	Capitelido	Parte anterior, redondeado	Bahía Ascención, Bahía Ascención, Isla Tres Marías	24-mar-15	Humberto Bahena

Dato personal

24	024©H_Bahena-ECOSUR.JPG	*Notomastus latericeus*	Capitelido	Organismo completo	Bahía Ascención, Bahía Ascención, Isla Tres Marías	24-mar-15	Humberto Bahena Basave
25	025©H_Bahena-ECOSUR.JPG	*Notomastus tenuis*	Capitelido	Parte anterior, prostomio corto	Quintana Roo, Othón P. Blanco, Buenavista	24-mar-15	Humberto Bahena Basave
26	026©H_Bahena-ECOSUR.JPG	*Notomastus tenuis*	Capitelido	Organismo completo	Quintana Roo, Othón P. Blanco, Buenavista	24-mar-15	Humberto Bahena Basave
27	027©H_Bahena-ECOSUR.JPG	*Decamastus gracilis*	Capitelido	Organismo completo, poco maltratado	Bahía Ascención, Bahía Ascención, Isla Tres Marías	24-mar-15	Humberto Bahena Basave
28	028©H_Bahena-ECOSUR.JPG	*Neopseudocapitella brasiliensis*	Capitelido	Prostomio corto	Quintana Roo, Othón P. Blanco, Buenavista	24-mar-15	Humberto Bahena Basave
29	029©H_Bahena-ECOSUR.JPG	*Neopseudocapitella brasiliensis*	Capitelido	Organismo completo	Quintana Roo, Othón P. Blanco, Buenavista	24-mar-15	Humberto Bahena Basave
30	030©H_Bahena-ECOSUR.JPG	*Euphrosine triloba*	Euprosinido	Organismo completo, redondeado, presencia de setas	Banco Chinchorro, Banco Chinchorro, Banco Chinchorro	24-mar-15	Humberto Bahena Basave
31	031©H_Bahena-ECOSUR.JPG	*Loimia medusa*	Terebélido	vista lateral de la región toraxica	Champotón-El Palmar, Champotón-El Palmar, Champotón	24-mar-15	Humberto Bahena Basave
32	032©H_Bahena-ECOSUR.JPG	*Lanicola carus*	Terebélido	Vista lateral del organismo, setas	Xcalac-Majahual, Xcalac-Majahual, Xahuayxol	24-mar-15	Humberto Bahena Basave
33	033©H_Bahena-ECOSUR.JPG	*Nicolea modesta*	Terebélido	Vista dorsal de la región toraxica	Xcalac-Majahual, Xcalac-Majahual, Mahahual	24-mar-15	Humberto Bahena Basave
34	034©H_Bahena-ECOSUR.JPG	*Nicolea modesta*	Terebélido	Vista dorso-ventral del organismo completo	Xcalac-Majahual, Xcalac-Majahual, Mahahual	25-mar-15	Humberto Bahena Basave
35	035©H_Bahena-ECOSUR.JPG	*Terebellobranchia hiata*	Terebélido	Vista dorsal región toraxica, notosetas	Bahía Ascención, Bahía Ascención, San Carlos, Bahía Ascensión	25-mar-15	Humberto Bahena Basave
36	036©H_Bahena-ECOSUR.JPG	*Terebellobranchia hiata*	Terebélido	Vista dorso-ventral del organismo completo, maltratado	Bahía Ascención, Bahía Ascención, San Carlos, Bahía Ascensión	25-mar-15	Humberto Bahena Basave
37	037©H_Bahena-ECOSUR.JPG	*Pista cetrata*	Terebélido	Vista dorsal de la región toraxica, branquias	Champotón-El Palmar, Champotón-El Palmar, Punta Cuyo	25-mar-15	Humberto Bahena Basave
38	038©H_Bahena-ECOSUR.JPG	*Pista cetrata*	Terebélido	Vista dorso-ventral del organismo completo	Champotón-El Palmar, Champotón-El Palmar, Punta Cuyo	25-mar-15	Humberto Bahena Basave
39	039©H_Bahena-ECOSUR.JPG	*Streblosoma hartmanae*	Telopodo	Vista ventral región toraxica, branquias	Yucatán, San Felipe, Puente Las Coloradas	25-mar-15	Humberto Bahena Basave
40	040©H_Bahena-ECOSUR.JPG	*Streblosoma hartmanae*	Telopodo	Vista dorso-ventral del organismo completo	Yucatán, San Felipe, Puente Las Coloradas	25-mar-15	Humberto Bahena Basave
41	041©H_Bahena-ECOSUR.JPG	*Thelepus verrilli*	Telopodo	Vista lateral de la región toraxica, organismo maltratado	Cozumel, Cozumel, Playa Azul, Cozumel	26-mar-15	Humberto Bahena Basave
42	042©H_Bahena-ECOSUR.JPG	*Thelepus verrilli*	Telopodo	Organismo completo	Cozumel, Cozumel, Playa Azul, Cozumel	26-mar-15	Humberto Bahena Basave
43	043©H_Bahena-ECOSUR.JPG	*Amphitritides bruneocomata*	Terebélido	Vista ventral de la región toraxica	Dzilam-Contoy, Dzilam-Contoy, Ría Lagartos	26-mar-15	Humberto Bahena Basave
44	044©H_Bahena-ECOSUR.JPG	*Amphitritides bruneocomata*	Terebélido	Vista dorso-ventral del organismo completo, maltratado	Dzilam-Contoy, Dzilam-Contoy, Ría Lagartos	26-mar-15	Humberto Bahena Basave
45	045©H_Bahena-ECOSUR.JPG	*Thelepus haitiensis*	Terebélido	Vista dorso-ventral de la región toraxica, branquias	Dzilam-Contoy, Dzilam-Contoy, Isla Contoy	26-mar-15	Humberto Bahena Basave
46	046©H_Bahena-ECOSUR.JPG	*Thelepus haitiensis*	Terebélido	Vista dorso-ventral del organismo completo	Dzilam-Contoy, Dzilam-Contoy, Isla Contoy	26-mar-15	Humberto Bahena Basave

Dato personal

47	047©H_Bahena-ECOSUR.JPG	*Polycirrus holthei*	Terebélido	Vista ventral de la región toraxica, branquias	Dzilam-Contoy, Dzilam-Contoy, Isla Contoy	26-mar-15	Humberto Bahena Basave
48	048©H_Bahena-ECOSUR.JPG	*Polycirrus holthei*	Terebélido	Organismo incompleto	Dzilam-Contoy, Dzilam-Contoy, Isla Contoy	26-mar-15	Humberto Bahena Basave
49	049©H_Bahena-ECOSUR.JPG	*Pista palmata*	Terebélido	Vista dorsal de la región toraxica, presencia de uncinos y notosetas bilimbadas.	Xcalac-Majahual, Xcalac-Majahual, Punta Chaguay	26-mar-15	Humberto Bahena Basave
50	050©H_Bahena-ECOSUR.JPG	*Pista palmata*	Terebélido	Organismo incompleto	Xcalac-Majahual, Xcalac-Majahual, Punta Chaguay	26-mar-15	Humberto Bahena Basave
51	051©H_Bahena-ECOSUR.JPG	*Notopygos ornata*	Amfinomido	Vista ventral del organismo completo con presencia de setas.	Huatulco, Huatulco, Tangolunda	26-mar-15	Humberto Bahena Basave
52	052©H_Bahena-ECOSUR.JPG	*Notopygos ornata*	Amfinomido	Vista dorsal del organismo completo.	Huatulco, Huatulco, Tangolunda	26-mar-15	Humberto Bahena Basave
53	053©H_Bahena-ECOSUR.JPG	*Polycirrus mexicanus*	Terebélido	Vista ventral de la región toraxica, branquias	Puerto Ángel-Mazunte, Puerto Ángel-Mazunte, Puerto Angel	26-mar-15	Humberto Bahena Basave
54	054©H_Bahena-ECOSUR.JPG	*Polycirrus mexicanus*	Terebélido	Vista dorso-ventral del organismo completo.	Puerto Ángel-Mazunte, Puerto Ángel-Mazunte, Puerto Angel	26-mar-15	Humberto Bahena Basave
55	055©H_Bahena-ECOSUR.JPG	*Isolda bipinnata*	Amparetido	Vista lateral parte anterior del cuerpo, branquias	Xcalac-Majahual, Xcalac-Majahual, Mahahual	26-mar-15	Humberto Bahena Basave
56	056©H_Bahena-ECOSUR.JPG	*Isolda bipinnata*	Amparetido	Vista dorsal organismo completo.	Xcalac-Majahual, Xcalac-Majahual, Mahahual	26-mar-15	Humberto Bahena Basave
57	057©H_Bahena-ECOSUR.JPG	*Chrysopetalum hernancortezae*	Crisopetalido	Vista dorsal región anterior, setas	Quintana Roo, Othón P. Blanco, Xahuayxol	26-mar-15	Humberto Bahena Basave
58	058©H_Bahena-ECOSUR.JPG	*Chrysopetalum hernancortezae*	Crisopetalido	Organismo completo	Xcalac-Majahual, Xcalac-Majahual, Xahuayxol	26-mar-15	Humberto Bahena Basave
59	059©H_Bahena-ECOSUR.JPG	*Chrysopetalum occidentale*	Crisopetalido	Vista dorsal organismo completo.	Huatulco, Huatulco, Tangolunda	27-mar-15	Humberto Bahena Basave
60	060©H_Bahena-ECOSUR.JPG	*Chrysopetalum occidentale*	Crisopetalido	Vista ventral organismo completo	Huatulco, Huatulco, Tangolunda	27-mar-15	Humberto Bahena Basave
61	061©H_Bahena-ECOSUR.JPG	*Dorvillea cerasina*	Dorvileido	Vista dorsal región anterior, apendices prostomiales	Puerto Ángel-Mazunte, Puerto Ángel-Mazunte, Puerto Angel	27-mar-15	Humberto Bahena Basave
62	062©H_Bahena-ECOSUR.JPG	*Dorvillea cerasina*	Dorvileido	Organismo completo	Puerto Ángel-Mazunte, Puerto Ángel-Mazunte, Puerto Angel	27-mar-15	Humberto Bahena Basave
63	063©H_Bahena-ECOSUR.JPG	*Dorvillea sociabilis*	Dorvileido	Vista dorsal de la región anterior	Quintana Roo, Benito Juárez, Punta Nizuc	27-mar-15	Humberto Bahena Basave
64	064©H_Bahena-ECOSUR.JPG	*Dorvillea sociabilis*	Dorvileido	Organismo completo	Quintana Roo, Benito Juárez, Punta Nizuc	27-mar-15	Humberto Bahena Basave
65	065©H_Bahena-ECOSUR.JPG	*Hydroides norvegicus*	Serpúlido	Tubo calcareo del organismo, presencia de cabeza del organismo con operculo proyectado.	Islandia, Sandgerdi, ND	27-mar-15	Humberto Bahena Basave
66	066©H_Bahena-ECOSUR.JPG	*Hydroides sanctaecrucis*	Serpúlido	Región anterior del organismo, operculo proyectado.	Panamá, Colón, Canal Yatch Club	27-mar-15	Humberto Bahena Basave
67	067©H_Bahena-ECOSUR.JPG	*Hydroides sanctaecrucis*	Serpúlido	Vista lateral del organismo completo.	Panamá, Colón, Canal Yatch Club	27-mar-15	Humberto Bahena Basave
68	068©H_Bahena-ECOSUR.JPG	*Hydroides panamensis*	Serpúlido	Región anterior del organismo, operculo proyectado.	Panamá, Panamá, Fuerte Rodman	27-mar-15	Humberto Bahena Basave
69	069©H_Bahena-ECOSUR.JPG	*Hydroides panamensis*	Serpúlido	Vista lateral del organismo completo.	Panamá, Panamá, Fuerte Rodman	27-mar-15	Humberto Bahena Basave

Dato personal

70	070©H_Bahena-ECOSUR.JPG	*Chitinopoma serrula*	Serpúlido	Organismo completo dentro de tubo calcifero en forma conica	Islandia, Islandia, Breidafjordur	27-mar-15	Humberto Bahena Basave
71	071©H_Bahena-ECOSUR.JPG	*Pomatostegus stellatus*	Serpúlido	Copa opercular quitinosa conformada por 4 discos, conforman una estrella distal.	Cozumel, Cozumel, Playa Azul, Cozumel	27-mar-15	Humberto Bahena Basave
72	072©H_Bahena-ECOSUR.JPG	*Pomatostegus stellatus*	Serpúlido	Vista del organismo completo, con setas y la proyeccion del operculo.	Cozumel, Cozumel, Playa Azul, Cozumel	27-mar-15	Humberto Bahena Basave
73	073©H_Bahena-ECOSUR.JPG	*Hydroides tenhovei*	Serpúlido	Copa opercular quitinosa conformada por 2 discos.	Baja California Sur, Comondú, Punta San Juanico	27-mar-15	Humberto Bahena Basave
74	074©H_Bahena-ECOSUR.JPG	*Hydroides tenhovei*	Serpúlido	Vista dorso-ventral del organismo completo.	Baja California Sur, Comondú, Punta San Juanico	27-mar-15	Humberto Bahena Basave
75	075©H_Bahena-ECOSUR.JPG	*Hydroides sanctaecrucis*	Serpúlido	Región anterior del organismo, operculo proyectado.	ND, ND, San Juan	07-abr-15	Humberto Bahena Basave
76	076©H_Bahena-ECOSUR.JPG	*Hydroides sanctaecrucis*	Serpúlido	Vista dorso-ventral del organismo completo.	ND, ND, San Juan	07-abr-15	Humberto Bahena Basave
77	077©H_Bahena-ECOSUR.JPG	*Ficopomatus miamensis*	Serpúlido	Región anterior del organismo.	Puerto Rico, Ponce, Villa Pesquera	07-abr-15	Humberto Bahena Basave
78	078©H_Bahena-ECOSUR.JPG	*Ficopomatus miamensis*	Serpúlido	Vista dorso-ventral del organismo completo.	Puerto Rico, Ponce, Villa Pesquera	07-abr-15	Humberto Bahena Basave
79	079©H_Bahena-ECOSUR.JPG	*Hydroides dianthus*	Serpúlido	Operculo proyectado	Dzilam-Contoy, Dzilam-Contoy, Isla Contoy	07-abr-15	Humberto Bahena Basave
80	080©H_Bahena-ECOSUR.JPG	*Hydroides dianthus*	Serpúlido	Vista dorso-ventral del organismo completo.	Dzilam-Contoy, Dzilam-Contoy, Isla Contoy	07-abr-15	Humberto Bahena Basave
81	081©H_Bahena-ECOSUR.JPG	*Vermiliopsis annulata*	Serpúlido	Región anterior del organismo con presencia de operculo	Champotón-El Palmar, Champotón-El Palmar, Champotón	07-abr-15	Humberto Bahena Basave
82	082©H_Bahena-ECOSUR.JPG	*Vermiliopsis annulata*	Serpúlido	vista dorso-ventral del organismo completo	Champotón-El Palmar, Champotón-El Palmar, Champotón	07-abr-15	Humberto Bahena Basave
83	083©H_Bahena-ECOSUR.JPG	*Hydroides brachyacanthus*	Serpúlido	Región anterior, operculo proyectado	Oaxaca, ND, La Entrega	07-abr-15	Humberto Bahena Basave
84	084©H_Bahena-ECOSUR.JPG	*Hydroides brachyacanthus*	Serpúlido	Vista dorso-ventral del organism completo	Oaxaca, ND, La Entrega	07-abr-15	Humberto Bahena Basave
85	085©H_Bahena-ECOSUR.JPG	*Hydroides cruciger*	Serpúlido	Región anterior, operculo proyectado	Puerto Ángel-Mazunte, Puerto Ángel-Mazunte, Puerto Angel	07-abr-15	Humberto Bahena Basave
86	086©H_Bahena-ECOSUR.JPG	*Hydroides cruciger*	Serpúlido	Vista dorso-ventral del organismo completo	Puerto Ángel-Mazunte, Puerto Ángel-Mazunte, Puerto Angel	07-abr-15	Humberto Bahena Basave
87	087©H_Bahena-ECOSUR.JPG	*Pseudovermilia conchata*	Serpúlido	Vista del organismo completo, con setas y la proyeccion del operculo.	Oaxaca, ND, Cacaluta	07-abr-15	Humberto Bahena Basave
88	088©H_Bahena-ECOSUR.JPG	*Pseudovermilia conchata*	Serpúlido	Vista lateral del organismo completo.	Oaxaca, ND, Cacaluta	08-abr-15	Humberto Bahena Basave
89	089©H_Bahena-ECOSUR.JPG	*Pseudovermilia occidentalis*	Serpúlido	Región anterior con operculo	Bahía Chetumal, Bahía Chetumal, Punta Xcayal	08-abr-15	Humberto Bahena Basave
90	090©H_Bahena-ECOSUR.JPG	*Pseudovermilia occidentalis*	Serpúlido	Vista lateral de parte del cuerpo.	Bahía Chetumal, Bahía Chetumal, Punta Xcayal	08-abr-15	Humberto Bahena Basave
91	091©H_Bahena-ECOSUR.JPG	*Spirobranchus incrassatus*	Serpúlido	Región anterior con operculo	Puerto Ángel-Mazunte, Puerto Ángel-Mazunte, Puerto Angel	08-abr-15	Humberto Bahena Basave
92	092©H_Bahena-ECOSUR.JPG	*Spirobranchus incrassatus*	Serpúlido	Vista ventral del organismo incompleto	Puerto Ángel-Mazunte, Puerto Ángel-Mazunte, Puerto Angel	08-abr-15	Humberto Bahena Basave

Dato personal

93	093©H_Bahena-ECOSUR.JPG	*Hydroides gairacensis*	Serpúlido	Vista del operculo proyectado	Cozumel, Cozumel, Ixcham, Cozumel	08-abr-15	Humberto Bahena Basave
94	094©H_Bahena-ECOSUR.JPG	*Hydroides gairacensis*	Serpúlido	Vista dorso-ventral del organismo completo	Cozumel, Cozumel, Ixcham, Cozumel	08-abr-15	Humberto Bahena Basave
95	095©H_Bahena-ECOSUR.JPG	*Hydroides parvus*	Serpúlido	Vista del operculo proyectado	ND, ND, ND	23-mar-15	Humberto Bahena Basave
96	096©H_Bahena-ECOSUR.JPG	*Hydroides parvus*	Serpúlido	Vista dorso-ventral del organismo completo	ND, ND, ND	23-mar-15	Humberto Bahena Basave
97	097©H_Bahena-ECOSUR.JPG	*Spirobranchus dendropoma*	Serpúlido	Operculo proyectado	Golfo de México Norte, Isla de Enmedio	23-mar-15	Humberto Bahena Basave
98	098©H_Bahena-ECOSUR.JPG	*Spirobranchus dendropoma*	Serpúlido	Vista lateral del organismo incompleto	Golfo de México Norte, Isla de Enmedio	23-mar-15	Humberto Bahena Basave
99	099©H_Bahena-ECOSUR.JPG	*Pseudovermilia fuscostriata*	Serpúlido	Operculo en forma de uncino	Cozumel, Cozumel, Bahía Caleta	23-mar-15	Humberto Bahena Basave
100	100©H_Bahena-ECOSUR.JPG	*Pseudovermilia fuscostriata*	Serpúlido	Vista dorso-ventral del organismo completo	Cozumel, Cozumel, Bahía Caleta	23-mar-15	Humberto Bahena Basave
101	101©H_Bahena-ECOSUR.JPG	*Pseudovermilia multispinosa*	Serpúlido	Vista del operculo proyectado	Cozumel, Cozumel, Bahía Caleta	23-mar-15	Humberto Bahena Basave
102	102©H_Bahena-ECOSUR.JPG	*Pseudovermilia multispinosa*	Serpúlido	Vista dorso-ventral del organismo incompleto	Cozumel, Cozumel, Bahía Caleta	23-mar-15	Humberto Bahena Basave
103	103©H_Bahena-ECOSUR.JPG	*Protula longiseta*	Serpúlido	Vista lateral de la region anterior	Quintana Roo, Benito Juárez, Punta Nizuc	23-mar-15	Humberto Bahena Basave
104	104©H_Bahena-ECOSUR.JPG	*Protula longiseta*	Serpúlido	Vista lateral del organismo incompleto	Quintana Roo, Benito Juárez, Punta Nizuc	23-mar-15	Humberto Bahena Basave
105	105©H_Bahena-ECOSUR.JPG	*Hydroides bispinosus*	Serpúlido	Vista dorso-ventral del organismo completo, con operculo	Champotón-El Palmar, Champotón-El Palmar, Champotón	23-mar-15	Humberto Bahena Basave
106	106©H_Bahena-ECOSUR.JPG	*Hydroides diramphus*	Serpúlido	Operculo proyectado	Veracruz de Ignacio de la Llave, Veracruz, San juan de Ulúa	24-mar-15	Humberto Bahena Basave
107	107©H_Bahena-ECOSUR.JPG	*Hydroides diramphus*	Serpúlido	Vista dorso-ventral del organismo incompleto	Veracruz de Ignacio de la Llave, Veracruz, San juan de Ulúa	24-mar-15	Humberto Bahena Basave
108	108©H_Bahena-ECOSUR.JPG	*Spirobranchus polycerus*	Serpúlido	Vista de la region anterior con operculo	Cozumel, Cozumel, Playa Corona, Cozumel	24-mar-15	Humberto Bahena Basave
109	109©H_Bahena-ECOSUR.JPG	*Spirobranchus polycerus*	Serpúlido	Vista dorso-ventral del organismo completo	Cozumel, Cozumel, Playa Corona, Cozumel	24-mar-15	Humberto Bahena Basave
110	110©H_Bahena-ECOSUR.JPG	*Hydroides deleoni*	Serpúlido	Región anterior con operculo	Panamá, Panamá, Club de Yates	24-mar-15	Humberto Bahena Basave
111	111©H_Bahena-ECOSUR.JPG	*Hydroides deleoni*	Serpúlido	Vista dorso-ventral del organismo incompleto	Panamá, Panamá, Club de Yates	24-mar-15	Humberto Bahena Basave
112	112©H_Bahena-ECOSUR.JPG	*Hydroides alatalateralis*	Serpúlido	Parte anterior del organismo con operculo	Puerto Rico, Cabo Rojo, Joyuda	24-mar-15	Humberto Bahena Basave
113	113©H_Bahena-ECOSUR.JPG	*Hydroides lambecki*	Serpúlido	Operculo	ND, ND, ND	24-mar-15	Humberto Bahena Basave
114	114©H_Bahena-ECOSUR.JPG	*Hydroides lambecki*	Serpúlido	Organismo completo, con parte de su tubo calcareo	ND, ND, ND	24-mar-15	Humberto Bahena Basave
115	115©H_Bahena-ECOSUR.JPG	*Spirobranchus dendropoma*	Serpúlido	Vista lateral del organismo con operculo	Panama, Colón, Braswell Dry Dock	24-mar-15	Humberto Bahena Basave
116	116©H_Bahena-ECOSUR.JPG	*Spirobranchus triqueter*	Serpúlido	Operculo	ND, ND, ND	24-mar-15	Humberto Bahena Basave

Dato personal

117	117©H_Bahena-ECOSUR.JPG	*Spirobranchus triqueter*	Serpúlido	Vista lateral del organismo completo.	ND, ND, ND	24-mar-15	Humberto Bahena Basave
118	118©H_Bahena-ECOSUR.JPG	*Hydroides steinitzi*	Serpúlido	Operculo proyectado	ND, ND, ND	24-mar-15	Humberto Bahena Basave
119	119©H_Bahena-ECOSUR.JPG	*Hydroides steinitzi*	Serpúlido	Organismo completo dentro de su tubo calcareo	ND, ND, ND	24-mar-15	Humberto Bahena Basave
120	120©H_Bahena-ECOSUR.JPG	*Hydroides similis*	Serpúlido	Operculo proyectado	Los Cabos, Los Cabos, Cabo Pulmo	24-mar-15	Humberto Bahena Basave
121	121©H_Bahena-ECOSUR.JPG	*Hydroides similis*	Serpúlido	Vista dorso-ventral del organismo	Los Cabos, Los Cabos, Cabo Pulmo	24-mar-15	Humberto Bahena Basave
122	122©H_Bahena-ECOSUR.JPG	*Hydroides similoides*	Serpúlido	Operculo proyectado	Panamá, Colón, Fuerte Sherman	24-mar-15	Humberto Bahena Basave
123	123©H_Bahena-ECOSUR.JPG	*Hydroides similoides*	Serpúlido	Region anterior del organismo	Panamá, Colón, Fuerte Sherman	24-mar-15	Humberto Bahena Basave
124	124©H_Bahena-ECOSUR.JPG	*Pyrgopolon ctenactis*	Serpúlido	Vista de la region anterior con operculo	Panamá, Colón, Fuerte Sherman	24-mar-15	Humberto Bahena Basave
125	125©H_Bahena-ECOSUR.JPG	*Pyrgopolon ctenactis*	Serpúlido	Vista lateral del organismo completo.	Panamá, Colón, Fuerte Sherman	24-mar-15	Humberto Bahena Basave
126	126©H_Bahena-ECOSUR.JPG	*Parasabella microphthalma*	Sabelido	Vista de la región branquial	Panamá, Panamá, Puerto Rodman	24-mar-15	Humberto Bahena Basave
127	127©H_Bahena-ECOSUR.JPG	*Parasabella microphthalma*	Sabelido	Vista ventral de la region anterior del organismo incompleto	Panamá, Panamá, Puerto Rodman	25-mar-15	Humberto Bahena Basave
128	128©H_Bahena-ECOSUR.JPG	*Pseudobranchiomma emersoni*	Sabelido	Corona branquial	EUA, Florida	25-mar-15	Humberto Bahena Basave
129	129©H_Bahena-ECOSUR.JPG	*Pseudobranchiomma emersoni*	Sabelido	Vista dorso-ventral del organismo	EUA, Florida	25-mar-15	Humberto Bahena Basave
130	130©H_Bahena-ECOSUR.JPG	*Chone sp. 2*	Sabelido	Vista de la región anterior con corona branquial	Venezuela, ND, Isla Margarita	25-mar-15	Humberto Bahena Basave
131	131©H_Bahena-ECOSUR.JPG	*Chone sp. 2*	Sabelido	Vista ventral del organismo	Venezuela, ND, Isla Margarita	25-mar-15	Humberto Bahena Basave
132	132©H_Bahena-ECOSUR.JPG	*Notaulax midoculi*	Sabelido	Vista lateral de la region anterior del organismo	México, Quintana Roo, Cozumel	25-mar-15	Humberto Bahena Basave
133	133©H_Bahena-ECOSUR.JPG	*Megalomma heterops*	Sabelido	Vista de la corona branquial	México, Quintana Roo, Cayo Valencia	25-mar-15	Humberto Bahena Basave
134	134©H_Bahena-ECOSUR.JPG	*Megalomma heterops*	Sabelido	Vista ventral del organismo	México, Quintana Roo, Cayo Valencia	25-mar-15	Humberto Bahena Basave
135	135©H_Bahena-ECOSUR.JPG	*Perkinsiana fonticula*	Sabelido	Región anterior con corona branquial	México, Quintana Roo, Playa Aventuras	26-mar-15	Humberto Bahena Basave
136	136©H_Bahena-ECOSUR.JPG	*Perkinsiana fonticula*	Sabelido	Vista dorso-ventral del organismo	México, Quintana Roo, Playa Aventuras	26-mar-15	Humberto Bahena Basave
137	137©H_Bahena-ECOSUR.JPG	*Branchiomma bairdi*	Sabelido	Corona branquial	México, Quintana Roo, Holbox	26-mar-15	Humberto Bahena Basave
138	138©H_Bahena-ECOSUR.JPG	*Branchiomma bairdi*	Sabelido	Vista dorso-ventral del organismo completo	México, Quintana Roo, Holbox	26-mar-15	Humberto Bahena Basave
139	139©H_Bahena-ECOSUR.JPG	*Hermenia nodosa*	Polinoido	Vista dorsal de la region anterior con apendices prostomiales	Honduras, ND, ND	26-mar-15	Humberto Bahena Basave
140	140©H_Bahena-ECOSUR.JPG	*Hermenia nodosa*	Polinoido	Organismo completo	Honduras, ND, ND	26-mar-15	Humberto Bahena Basave

Dato personal

141	141©H_Bahena-ECOSUR.JPG	*Hermenia sp.*	Polinoido	Region anterior, primer par de elitros, apendices prostomiales	Venezuela, ND, Isla Margarita	26-mar-15	Humberto Bahena Basave
142	142©H_Bahena-ECOSUR.JPG	*Hermenia sp.*	Polinoido	Vista dorsal del organismo completo.	Venezuela, ND, Isla Margarita	26-mar-15	Humberto Bahena Basave
143	143©H_Bahena-ECOSUR.JPG	*Thormora taeniata*	Polinoido	Vista de la región anterior, ojos y apendices prostomiales	México, Quintana Roo, Isla Contoy	26-mar-15	Humberto Bahena Basave
144	144©H_Bahena-ECOSUR.JPG	*Thormora taeniata*	Polinoido	Vista dorsal del organismo completo.	México, Quintana Roo, Isla Contoy	26-mar-15	Humberto Bahena Basave
145	145©H_Bahena-ECOSUR.JPG	*Halosydna leucohyba*	Polinoido	Vista de la region anterior con elitros.	México, Quintana Roo, Punta Nizuc	26-mar-15	Humberto Bahena Basave
146	146©H_Bahena-ECOSUR.JPG	*Halosydna leucohyba*	Polinoido	Vista dorsal del organismo completo.	México, Quintana Roo, Punta Nizuc	26-mar-15	Humberto Bahena Basave
147	147©H_Bahena-ECOSUR.JPG	*Nereiphylla castanea*	Pillodocido	Vista dorsal de la region anterior con apendices prostomiales	México, Quintana Roo, Yalahau	26-mar-15	Humberto Bahena Basave
148	148©H_Bahena-ECOSUR.JPG	*Nereiphylla castanea*	Pillodocido	Vista ventral del organismo completo.	México, Quintana Roo, Yalahau	26-mar-15	Humberto Bahena Basave
149	149©H_Bahena-ECOSUR.JPG	*Phyllodoce erytrhophylla*	Pillodocido	Región anterior con apendices prostomiales.	México, Quintana Roo, Punta Cancun	26-mar-15	Humberto Bahena Basave
150	150©H_Bahena-ECOSUR.JPG	*Phyllodoce erytrhophylla*	Pillodocido	Vista ventral del organismo completo.	México, Quintana Roo, Punta Cancun	26-mar-15	Humberto Bahena Basave
151	151©H_Bahena-ECOSUR.JPG	*Eumida sanguinea*	Pillodocido	Vista ventral de la región anterior	México, Quintana Roo, Yalahau	26-mar-15	Humberto Bahena Basave
152	152©H_Bahena-ECOSUR.JPG	*Eumido sanguinea*	Pillodocido	Vista ventral del organismo completo.	México, Quintana Roo, Yalahau	26-mar-15	Humberto Bahena Basave
153	153©H_Bahena-ECOSUR.JPG	*Pterocirrus foliosus*	Pillodocido	Vista dorsal, con apendices prostomiales	México, Quintana Roo, Punta Real	27-mar-15	Humberto Bahena Basave
154	154©H_Bahena-ECOSUR.JPG	*Pterocirrus foliosus*	Pillodocido	Vista ventral del organismo completo.	México, Quintana Roo, Punta Real	27-mar-15	Humberto Bahena Basave
155	155©H_Bahena-ECOSUR.JPG	*Eulalia hutchinsonensis*	Pillodocido	Vista dorsal de la región anterior.	México, NA, EL-2772 Al norte de La Isla de La Pasión, Cozumel	27-mar-15	Humberto Bahena Basave
156	156©H_Bahena-ECOSUR.JPG	*Eulalia hutchinsonensis*	Pillodocido	Vista dorso-ventral del organismo completo.	México, NA, EL-2772 Al norte de La Isla de La Pasión, Cozumel	27-mar-15	Humberto Bahena Basave
157	157©H_Bahena-ECOSUR.JPG	*Glycera tesselata*	Gliceridos	Vista de dorsal de la region anterior.	México, Quintana Roo, Punta Nizuc	27-mar-15	Humberto Bahena Basave
158	158©H_Bahena-ECOSUR.JPG	*Glycera tesselata*	Gliceridos	Vista dorso-ventral del organismo completo.	México, Quintana Roo, Punta Nizuc	27-mar-15	Humberto Bahena Basave
159	159©H_Bahena-ECOSUR.JPG	*Glycera abranchiata*	Gliceridos	Vista dorso-ventral de la región anterior	Quintana Roo, Othón P. Blanco, Mahahual	27-mar-15	Humberto Bahena Basave
160	160©H_Bahena-ECOSUR.JPG	*Glycera abranchiata*	Gliceridos	Organismo completo	Quintana Roo, Othón P. Blanco, Mahahual	27-mar-15	Humberto Bahena Basave
161	161©H_Bahena-ECOSUR.JPG	*Axiothella mucosa*	Maldanidos	Región anterior, con notosetas	Quintana Roo, Othón P. Blanco, Mahahual	27-mar-15	Humberto Bahena Basave
162	162©H_Bahena-ECOSUR.JPG	*Axiothella mucosa*	Maldanidos	Vista dorso-ventral del organismo	Quintana Roo, Othón P. Blanco, Mahahual	27-mar-15	Humberto Bahena Basave
163	163©H_Bahena-ECOSUR.JPG	*Nicomache antillensis*	Maldanidos	Región anterior, con notosetas	Mexico, Quintana Roo, Isla Mujeres	27-mar-15	Humberto Bahena Basave
164	164©H_Bahena-ECOSUR.JPG	*Nicomache antillensis*	Maldanidos	Vista dorso-ventral del organismo	Mexico, Quintana Roo, Isla Mujeres	27-mar-15	Humberto Bahena

Dato personal

165	165©H_Bahena-ECOSUR.JPG	*Isocirrus corallicolus*	Maldanidos	Vista dorsal de la región anterior	Mexico, Quintana Roo, Playa Aventuras	27-mar-15	Humberto Bahena Basave
166	166©H_Bahena-ECOSUR.JPG	*Isocirrus corallicolus*	Maldanidos	Vista dorso-ventral del organismo incompleto	Mexico, Quintana Roo, Playa Aventuras	27-mar-15	Humberto Bahena Basave
167	167©H_Bahena-ECOSUR.JPG	*Lumbrinerides dayi*	Lumbrineridos	Vista dorsal de la región anterior, prostomio	México, Veracruz, Laguna Tamiahua	27-mar-15	Humberto Bahena Basave
168	168©H_Bahena-ECOSUR.JPG	*Lumbrinereis nasuta*	Lumbrineridos	Vista dorsal de la region anterior, corte para ver formula maxilar	Quintana Roo, Othón P. Blanco, Mahahual	27-mar-15	Humberto Bahena Basave
169	169©H_Bahena-ECOSUR.JPG	*Scoletoma robusta*	Lumbrineridos	Vista dorsal de la region anterior del organismo	EUA, Florida, Miami	07-abr-15	Humberto Bahena Basave
170	170©H_Bahena-ECOSUR.JPG	*Scoletoma branchiata*	Lumbrineridos	Vista de la región anterior del organismo	Venezuela, ND, Bahía de Mochima	07-abr-15	Humberto Bahena Basave
171	171©H_Bahena-ECOSUR.JPG	*Scoletoma branchiata*	Lumbrineridos	Vista dorsal de parte del organismo	Venezuela, ND, Bahía de Mochima	07-abr-15	Humberto Bahena Basave
172	172©H_Bahena-ECOSUR.JPG	*Eupolymnia magnifica*	Terebélido	Vista lateral de la región anterior, branquias largas	Quintana Roo, Solidaridad, Playa Aventuras	07-abr-15	Humberto Bahena Basave
173	173©H_Bahena-ECOSUR.JPG	*Eupolymnia magnifica*	Terebélido	Organismo completo	Quintana Roo, Solidaridad, Playa Aventuras	07-abr-15	Humberto Bahena Basave
174	174©H_Bahena-ECOSUR.JPG	*Loimia salazari*	Terebélido	Vista lateral del toráx	Venezuela, ND, Isla Margarita	07-abr-15	Humberto Bahena Basave
175	175©H_Bahena-ECOSUR.JPG	*Loimia salazari*	Terebélido	Vista dorso-ventral del organismo completo.	Venezuela, ND, Isla Margarita	07-abr-15	Humberto Bahena Basave
176	176©H_Bahena-ECOSUR.JPG	*Eupolymnia rullieri*	Terebélido	Vista dorsal región anterior, branquias cortas apartir del segmento 2.	Dzilam-Contoy, Dzilam-Contoy, Isla Contoy	07-abr-15	Humberto Bahena Basave
177	177©H_Bahena-ECOSUR.JPG	*Eupolymnia rullieri*	Terebélido	Vista dorso-ventral del organismo completo.	Dzilam-Contoy, Dzilam-Contoy, Isla Contoy	07-abr-15	Humberto Bahena Basave
178	178©H_Bahena-ECOSUR.JPG	*Pomatostegus stellatus*	Serpúlido	Vista ventral del organismo completo, operculo proyectado.	Cozumel, Cozumel, Playa Azul, Cozumel	07-abr-15	Humberto Bahena Basave
179	179©H_Bahena-ECOSUR.JPG	*Pomatostegus stellatus*	Serpúlido	Organismos en tubo calcareo	Cozumel, Cozumel, Playa Azul, Cozumel	07-abr-15	Humberto Bahena Basave
180	180©H_Bahena-ECOSUR.JPG	*Spirobranchus giganteus*	Serpúlido	Vista de la region anterior	Cozumel, Cozumel, Playa Corona, Cozumel	08-abr-15	Humberto Bahena Basave
181	181©H_Bahena-ECOSUR.JPG	*Spirobranchus giganteus*	Serpúlido	Vista lateral del organismo incompleto	Cozumel, Cozumel, Playa Corona, Cozumel	08-abr-15	Humberto Bahena Basave
182	182©H_Bahena-ECOSUR.JPG	*Anamobaea orstedi*	Sabelido	Corona branquial	Islas Turcas y Caicos, ND	08-abr-15	Humberto Bahena Basave
183	183©H_Bahena-ECOSUR.JPG	*Anamobaea orstedi*	Sabelido	Vista dorso-ventral del organismo completo	Islas Turcas y Caicos, ND	08-abr-15	Humberto Bahena Basave
184	184©H_Bahena-ECOSUR.JPG	*Sabellastarte magnifica*	Sabelido	Vista de la región anterior, tubo y corona branquial.	Golfo de México Norte, La Gallega	08-abr-15	Humberto Bahena Basave
185	185©H_Bahena-ECOSUR.JPG	*Sabellastarte magnifica*	Sabelido	Organismo dentro su tubo.	Golfo de México Norte, La Gallega	08-abr-15	Humberto Bahena Basave
186	186©H_Bahena-ECOSUR.JPG	*Branchiomma nigromaculatum*	Sebelido	Corona branquial	Panama, Colón, Club Náutico	08-abr-15	Humberto Bahena Basave
187	187©H_Bahena-ECOSUR.JPG	*Branchiomma nigromaculatum*	Sabelido	Vista dorso-ventral del organismo.	Panama, Colón, Club Náutico	08-abr-15	Humberto Bahena Basave

Dato personal

Abejas							
Nombre del archivo	**Número de catálogo**	***Nombre científico***	**Sexo**	**Nombre común**	**Descripción de la imagen**	**Fecha de toma**	**Autor de la imagen**
0001©H_Bahena-ECOSUR.TIF	ECOAB.10371	*Bombus (Pyrobombus) oaxacanensis sp. nov.*	Macho	Abejorro, jicote, jonon, onon	Lateral	15/05/2015	Humberto Bahena Basave
0002©H_Bahena-ECOSUR.TIF	ECOAB.10371	*Bombus (Pyrobombus) oaxacanensis sp. nov.*	Macho	Abejorro, jicote, jonon, onon	Dorsal	18/08/2015	Humberto Bahena Basave
0003©H_Bahena-ECOSUR.TIF	ECOAB.10371	*Bombus (Pyrobombus) oaxacanensis sp. nov.*	Macho	Abejorro, jicote, jonon, onon	Genitalia	18/08/2015	Humberto Bahena Basave
0004©H_Bahena-ECOSUR.TIF	ECOAB.10371	*Bombus (Pyrobombus) oaxacanensis sp. nov.*	Macho	Abejorro, jicote, jonon, onon	Genitalia	18/08/2015	Humberto Bahena Basave
0005©H_Bahena-ECOSUR.TIF	ECOAB.6793	*Bombus (Pyrobombus) oaxacanensis sp. nov.*	Reina	Abejorro, jicote, jonon, onon	Lateral	15/05/2015	Humberto Bahena Basave
0006©H_Bahena-ECOSUR.TIF	ECOAB.6793	*Bombus (Pyrobombus) oaxacanensis sp. nov.*	Reina	Abejorro, jicote, jonon, onon	Lateral-Abdomen	18/08/2015	Humberto Bahena Basave
0007©H_Bahena-ECOSUR.TIF	ECOAB.7033	*Bombus (Thoracobombus) queretaroensis sp. nov.*	Macho	Abejorro, jicote, jonon, onon	Genitalia	18/08/2015	Humberto Bahena Basave
0008©H_Bahena-ECOSUR.TIF	ECOAB.10467	*Bombus (Thoracobombus) pullatus Franklin, 1913*	Reina	Abejorro, jicote, jonon, onon	Lateral	18/08/2015	Humberto Bahena Basave
0009©H_Bahena-ECOSUR.TIF	ECOAB.10467	*Bombus (Thoracobombus) pullatus Franklin, 1913*	Reina	Abejorro, jicote, jonon, onon	Dorsal	18/08/2015	Humberto Bahena Basave
0012©H_Bahena-ECOSUR.TIF	ECOAB.6852	*Bombus (Thoracobombus) pullatus Franklin, 1913-*	Macho	Abejorro, jicote, jonon, onon	Lateral	18/08/2015	Humberto Bahena Basave
0013©H_Bahena-ECOSUR.TIF	ECOAB.6852	*Bombus (Thoracobombus) pullatus Franklin, 1913-*	Macho	Abejorro, jicote, jonon, onon	Dorsal	18/08/2015	Humberto Bahena Basave
0014©H_Bahena-ECOSUR.TIF	ECOAB.5417	*Bombus (Thoracobombus) fervidus (Fabricius 1798)*	Macho	Abejorro, jicote, jonon, onon	Lateral	18/08/2015	Humberto Bahena Basave
0015©H_Bahena-ECOSUR.TIF	ECOAB.5417	*Bombus (Thoracobombus) fervidus (Fabricius 1798)*	Macho	Abejorro, jicote, jonon, onon	Dorsal	18/08/2015	Humberto Bahena Basave
0016©H_Bahena-ECOSUR.TIF	ECOAB.53	*Bombus (Cullumanobombus) brachycephalus Handlirsch, 1888*	Reina	Abejorro, jicote, jonon, onon	Lateral	18/08/2015	Humberto Bahena Basave
0017©H_Bahena-ECOSUR.TIF	ECOAB.53	*Bombus (Cullumanobombus) brachycephalus Handlirsch, 1888*	Reina	Abejorro, jicote, jonon, onon	Dorsal	18/08/2015	Humberto Bahena Basave
0018©H_Bahena-ECOSUR.TIF	ECOAB.10349	*Bombus (Thoracobombus) diligens Smith, 1861*	Reina	Abejorro, jicote, jonon, onon	Lateral	19/08/2015	Humberto Bahena Basave
0019©H_Bahena-ECOSUR.TIF	ECOAB.10349	*Bombus (Thoracobombus) diligens Smith, 1861*	Reina	Abejorro, jicote, jonon, onon	Dorsal	19/08/2015	Humberto Bahena Basave
0020©H_Bahena-ECOSUR.TIF	ECOAB.90	*Bombus (Thoracobombus) diligens Smith, 1861*	Macho	Abejorro, jicote, jonon, onon	Lateral	19/08/2015	Humberto Bahena Basave
0021©H_Bahena-ECOSUR.TIF	ECOAB.90	*Bombus (Thoracobombus) diligens Smith, 1861*	Macho	Abejorro, jicote, jonon, onon	Dorsal	19/08/2015	Humberto Bahena Basave
0022©H_Bahena-ECOSUR.TIF	ECOAB.10339	*Bombus (Pyrobombus) wilmattae Cockerell, 1912*	Reina	Abejorro, jicote, jonon, onon	Lateral	19/08/2015	Humberto Bahena Basave
0023©H_Bahena-ECOSUR.TIF	ECOAB.10339	*Bombus (Pyrobombus) wilmattae Cockerell, 1912*	Reina	Abejorro, jicote, jonon, onon	Dorsal	19/08/2015	Humberto Bahena Basave
0024©H_Bahena-ECOSUR.TIF	ECOAB.872	*Bombus (Pyrobombus) ephippiatus Say 1837*	Reina	Abejorro, jicote, jonon, onon	Lateral	19/08/2015	Humberto Bahena Basave
0025©H_Bahena-ECOSUR.TIF	ECOAB.872	*Bombus (Pyrobombus) ephippiatus Say 1837*	Reina	Abejorro, jicote, jonon, onon	Dorsal	19/08/2015	Humberto Bahena Basave
0026©H_Bahena-ECOSUR.TIF	ECOAB.857	*Bombus (Pyrobombus) ephippiatus Say 1837*	Reina	Abejorro, jicote, jonon, onon	Lateral	19/08/2015	Humberto Bahena Basave
0027©H_Bahena-ECOSUR.TIF	ECOAB.857	*Bombus (Pyrobombus) ephippiatus Say 1837*	Reina	Abejorro, jicote, jonon, onon	Dorsal	19/08/2015	Humberto Bahena Basave
0028©H_Bahena-ECOSUR.TIF	ECOAB.2606	*Bombus (Pyrobombus) ephippiatus Say 1837*	Reina	Abejorro, jicote, jonon, onon	Lateral	19/08/2015	Humberto Bahena Basave

Dato personal

0029©H_Bahena-ECOSUR.TIF	ECOAB.2606	*Bombus (Pyrobombus) ephippiatus Say 1837*	Reina	Abejorro, jicote, jonon, onon	Dorsal	19/08/2015	Humberto Bahena Basave
0030©H_Bahena-ECOSUR.TIF	ECOAB.10456	*Bombus (Cullumanobombus) haueri Handlirsch, 1888*	Reina	Abejorro, jicote, jonon, onon	Lateral	19/08/2015	Humberto Bahena Basave
0031©H_Bahena-ECOSUR.TIF	ECOAB.10456	*Bombus (Cullumanobombus) haueri Handlirsch, 1888*	Reina	Abejorro, jicote, jonon, onon	Dorsal	19/08/2015	Humberto Bahena Basave
0032©H_Bahena-ECOSUR.TIF	ECOAB.5500	*Bombus (Cullumanobombus) haueri Handlirsch, 1888*	Macho	Abejorro, jicote, jonon, onon	Lateral	19/08/2015	Humberto Bahena Basave
0033©H_Bahena-ECOSUR.TIF	ECOAB.5500	*Bombus (Cullumanobombus) haueri Handlirsch, 1888*	Macho	Abejorro, jicote, jonon, onon	Dorsal	19/08/2015	Humberto Bahena Basave
0034©H_Bahena-ECOSUR.TIF	ECOAB.10241	*Bombus (Cullumanobombus) brachycephalus Handlirsch, 1888*	Reina	Abejorro, jicote, jonon, onon	Lateral	19/08/2015	Humberto Bahena Basave
0035©H_Bahena-ECOSUR.TIF	ECOAB.10241	*Bombus (Cullumanobombus) brachycephalus Handlirsch, 1888*	Reina	Abejorro, jicote, jonon, onon	Dorsal	19/08/2015	Humberto Bahena Basave
0040©H_Bahena-ECOSUR.TIF	ECOAB.10365	*Bombus (Pyrobombus) impatiens Cresson, 1863*	Reina	Abejorro, jicote, jonon, onon	Lateral	19/08/2015	Humberto Bahena Basave
0041©H_Bahena-ECOSUR.TIF	ECOAB.10365	*Bombus (Pyrobombus) impatiens Cresson, 1863*	Reina	Abejorro, jicote, jonon, onon	Dorsal	19/08/2015	Humberto Bahena Basave
0042©H_Bahena-ECOSUR.TIF	ECOAB.5942	*Bombus (Thoracobombus) medius Cresson, 1863*	Reina	Abejorro, jicote, jonon, onon	Lateral	19/08/2015	Humberto Bahena Basave
0043©H_Bahena-ECOSUR.TIF	ECOAB.5942	*Bombus (Thoracobombus) medius Cresson, 1863*	Reina	Abejorro, jicote, jonon, onon	Dorsal	19/08/2015	Humberto Bahena Basave
0044©H_Bahena-ECOSUR.TIF	ECOAB.6863	*Bombus (Thoracobombus) queretaroensis sp. nov.*	Reina	Abejorro, jicote, jonon, onon	Lateral	19/08/2015	Humberto Bahena Basave
0045©H_Bahena-ECOSUR.TIF	ECOAB.6863	*Bombus (Thoracobombus) queretaroensis sp. nov.*	Reina	Abejorro, jicote, jonon, onon	Dorsal	19/08/2015	Humberto Bahena Basave
0046©H_Bahena-ECOSUR.TIF	ECOAB.10168	*Bombus (Thoracobombus) trinominatus Dalla Torre, 1890*	Reina	Abejorro, jicote, jonon, onon	Lateral	19/08/2015	Humberto Bahena Basave
0047©H_Bahena-ECOSUR.TIF	ECOAB.10168	*Bombus (Thoracobombus) trinominatus Dalla Torre, 1890*	Reina	Abejorro, jicote, jonon, onon	Dorsal	19/08/2015	Humberto Bahena Basave
0050©H_Bahena-ECOSUR.TIF	ECOAB.6321	*Bombus (Thoracobombus) mexicanus Cresson, 1878*	Reina	Abejorro, jicote, jonon, onon	Lateral	20/08/2015	Humberto Bahena Basave
0051©H_Bahena-ECOSUR.TIF	ECOAB.6321	*Bombus (Thoracobombus) mexicanus Cresson, 1878*	Reina	Abejorro, jicote, jonon, onon	Dorsal	20/08/2015	Humberto Bahena Basave
0052©H_Bahena-ECOSUR.TIF	ECOAB.7144	*Bombus (Thoracobombus) pensylvanicus (DeGeer, 1773)*	Reina	Abejorro, jicote, jonon, onon	Lateral	20/08/2015	Humberto Bahena Basave
0053©H_Bahena-ECOSUR.TIF	ECOAB.7144	*Bombus (Thoracobombus) pensylvanicus (DeGeer, 1773)*	Reina	Abejorro, jicote, jonon, onon	Dorsal	20/08/2015	Humberto Bahena Basave
0054©H_Bahena-ECOSUR.TIF	ECOAB.5909	*Bombus (Cullumanobombus) magregori Labougle & Ayala, 1985*	Reina	Abejorro, jicote, jonon, onon	Lateral	20/08/2015	Humberto Bahena Basave
0055©H_Bahena-ECOSUR.TIF	ECOAB.5909	*Bombus (Cullumanobombus) magregori Labougle & Ayala, 1985*	Reina	Abejorro, jicote, jonon, onon	Dorsal	20/08/2015	Humberto Bahena Basave
0056©H_Bahena-ECOSUR.TIF	ECOAB.5890	*Bombus (Cullumanobombus) magregori Labougle & Ayala, 1985*	Reina	Abejorro, jicote, jonon, onon	Lateral	20/08/2015	Humberto Bahena Basave
0057©H_Bahena-ECOSUR.TIF	ECOAB.5890	*Bombus (Cullumanobombus) magregori Labougle & Ayala, 1985*	Reina	Abejorro, jicote, jonon, onon	Dorsal	20/08/2015	Humberto Bahena Basave
0060©H_Bahena-ECOSUR.TIF	ECOAB.10382	*Bombus (Thoracobombus) steindachneri Handlisrsch,*	Reina	Abejorro, jicote, jonon, onon	Lateral	20/08/2015	Humberto Bahena Basave

Dato personal

		1888					
0061©H_Bahena-ECOSUR.TIF	ECOAB.10382	*Bombus (Thoracobombus) steindachneri Handlisrsch, 1888*	Reina	Abejorro, jicote, jonon, onon	Dorsal	20/08/2015	Humberto Bahena Basave
0062©H_Bahena-ECOSUR.TIF	ECOAB.8492	*Bombus (Thoracobombus) weisi Friese, 1903*	Reina	Abejorro, jicote, jonon, onon	Lateral	20/08/2015	Humberto Bahena Basave
0063©H_Bahena-ECOSUR.TIF	ECOAB.8492	*Bombus (Thoracobombus) weisi Friese, 1903*	Reina	Abejorro, jicote, jonon, onon	Dorsal	20/08/2015	Humberto Bahena Basave
0066©H_Bahena-ECOSUR.TIF	ECOAB.5587	*Bombus (Pyrobombus) huntii Greene, 1860*	Reina	Abejorro, jicote, jonon, onon	Lateral	20/08/2015	Humberto Bahena Basave
0067©H_Bahena-ECOSUR.TIF	ECOAB.5587	*Bombus (Pyrobombus) huntii Greene, 1860*	Reina	Abejorro, jicote, jonon, onon	Dorsal	20/08/2015	Humberto Bahena Basave
0068©H_Bahena-ECOSUR.TIF	ECOAB.10230	*Bombus (Thoracobombus) pensylvanicus (DeGeer, 1773)*	Macho	Abejorro, jicote, jonon, onon	Lateral	18/08/2015	Humberto Bahena Basave
0069©H_Bahena-ECOSUR.TIF	ECOAB.10230	*Bombus (Thoracobombus) pensylvanicus (DeGeer, 1773)*	Macho	Abejorro, jicote, jonon, onon	Dorsal	18/08/2015	Humberto Bahena Basave
0072©H_Bahena-ECOSUR.TIF	ECOAB.10391	*Bombus (Psithyrus) variabilis (Cresson, 1872)*	Hembra	Abejorro, jicote, jonon, onon	Lateral	18/08/2015	Humberto Bahena Basave
0073©H_Bahena-ECOSUR.TIF	ECOAB.10391	*Bombus (Psithyrus) variabilis (Cresson, 1872)*	Hembra	Abejorro, jicote, jonon, onon	Dorsal	18/08/2015	Humberto Bahena Basave
0074©H_Bahena-ECOSUR.TIF	ECO-TAP-E-98354	*Bombus (Thoracobombus) medius Cresson, 1863*	Macho	Abejorro, jicote, jonon, onon	Lateral	19/08/2015	Humberto Bahena Basave
0075©H_Bahena-ECOSUR.TIF	ECO-TAP-E-98354	*Bombus (Thoracobombus) medius Cresson, 1863*	Macho	Abejorro, jicote, jonon, onon	Dorsal	19/08/2015	Humberto Bahena Basave
0076©H_Bahena-ECOSUR.TIF	ECOAB.5877	*Bombus (Pyrobombus) huntii Greene, 1860*	Reina	Abejorro, jicote, jonon, onon	Lateral	19/08/2015	Humberto Bahena Basave
0077©H_Bahena-ECOSUR.TIF	ECOAB.5877	*Bombus (Pyrobombus) huntii Greene, 1860*	Reina	Abejorro, jicote, jonon, onon	Dorsal	19/08/2015	Humberto Bahena Basave
0078©H_Bahena-ECOSUR.TIF	ECOAB.6412	*Bombus (Thoracobombus) nigrodorsalis Franklin 1913*	Reina	Abejorro, jicote, jonon, onon	Lateral	19/08/2015	Humberto Bahena Basave
0079©H_Bahena-ECOSUR.TIF	ECOAB.6412	*Bombus (Thoracobombus) nigrodorsalis Franklin 1913*	Reina	Abejorro, jicote, jonon, onon	Dorsal	19/08/2015	Humberto Bahena Basave
0080©H_Bahena-ECOSUR.TIF	ECOAB.3485	*Bombus (Thoracobombus) weisi Friese, 1903*	Macho	Abejorro, jicote, jonon, onon	Lateral	19/08/2015	Humberto Bahena Basave
0081©H_Bahena-ECOSUR.TIF	ECOAB.3485	*Bombus (Thoracobombus) weisi Friese, 1903*	Macho	Abejorro, jicote, jonon, onon	Dorsal	19/08/2015	Humberto Bahena Basave
0082©H_Bahena-ECOSUR.TIF	ECOAB.7579	*Bombus (Thoracobombus) steindachneri Handlisrsch, 1888*	Macho	Abejorro, jicote, jonon, onon	Lateral	19/08/2015	Humberto Bahena Basave
0083©H_Bahena-ECOSUR.TIF	ECOAB.7579	*Bombus (Thoracobombus) steindachneri Handlisrsch, 1888*	Macho	Abejorro, jicote, jonon, onon	Dorsal	19/08/2015	Humberto Bahena Basave
0084©H_Bahena-ECOSUR.TIF	ECOAB.5865	*Bombus (Psithyrus) variabilis (Cresson, 1872)*	Macho	Abejorro, jicote, jonon, onon	Lateral	19/08/2015	Humberto Bahena Basave
0085©H_Bahena-ECOSUR.TIF	ECOAB.5865	*Bombus (Psithyrus) variabilis (Cresson, 1872)*	Macho	Abejorro, jicote, jonon, onon	Dorsal	19/08/2015	Humberto Bahena Basave
0086©H_Bahena-ECOSUR.TIF	ECOAB.6551	*Bombus (Thoracobombus) nigrodorsalis Franklin 1913*	Macho	Abejorro, jicote, jonon, onon	Lateral	19/08/2015	Humberto Bahena Basave
0087©H_Bahena-ECOSUR.TIF	ECOAB.6551	*Bombus (Thoracobombus) nigrodorsalis Franklin 1913*	Macho	Abejorro, jicote, jonon, onon	Dorsal	19/08/2015	Humberto Bahena Basave
0088©H_Bahena-ECOSUR.TIF	ECOAB.10180	*Bombus (Thoracobombus) trinominatus Dalla Torre, 1890*	Macho	Abejorro, jicote, jonon, onon	Lateral	19/08/2015	Humberto Bahena Basave
0089©H_Bahena-ECOSUR.TIF	ECOAB.10180	*Bombus (Thoracobombus) trinominatus Dalla Torre, 1890*	Macho	Abejorro, jicote, jonon, onon	Dorsal	19/08/2015	Humberto Bahena Basave
0090©H_Bahena-ECOSUR.TIF	ECOAB.8057	*Bombus (Pyrobombus) vosnesenskii Radoskowsky, 1862*	Macho	Abejorro, jicote, jonon, onon	Lateral	20/08/2015	Humberto Bahena Basave

Dato personal

0091©H_Bahena-ECOSUR.TIF	ECOAB.8057	*Bombus (Pyrobombus) vosnesenskii Radoskowsky, 1862*	Macho	Abejorro, jicote, jonon, onon	Dorsal	20/08/2015	Humberto Bahena Basave
0092©H_Bahena-ECOSUR.TIF	ECOAB.8037	*Bombus (Pyrobombus) vosnesenskii Radoskowsky, 1862*	Hembra	Abejorro, jicote, jonon, onon	Lateral	20/08/2015	Humberto Bahena Basave
0093©H_Bahena-ECOSUR.TIF	ECOAB.8037	*Bombus (Pyrobombus) vosnesenskii Radoskowsky, 1862*	Hembra	Abejorro, jicote, jonon, onon	Dorsal	20/08/2015	Humberto Bahena Basave
0094©H_Bahena-ECOSUR.TIF	ECOAB.8495	*Bombus (Thoracobombus) weisi Friese, 1903*	Macho	Abejorro, jicote, jonon, onon	Lateral	20/08/2015	Humberto Bahena Basave
0095©H_Bahena-ECOSUR.TIF	ECOAB.8495	*Bombus (Thoracobombus) weisi Friese, 1903*	Macho	Abejorro, jicote, jonon, onon	Dorsal	20/08/2015	Humberto Bahena Basave
0098©H_Bahena-ECOSUR.TIF	ECOAB.7919	*Bombus (Thoracobombus) trinominatus Dalla Torre, 1890*	Macho	Abejorro, jicote, jonon, onon	Lateral	20/08/2015	Humberto Bahena Basave
0099©H_Bahena-ECOSUR.TIF	ECOAB.7919	*Bombus (Thoracobombus) trinominatus Dalla Torre, 1890*	Macho	Abejorro, jicote, jonon, onon	Dorsal	20/08/2015	Humberto Bahena Basave
0102©H_Bahena-ECOSUR.TIF	ECOAB.10468	*Bombus (Cullumanobombus) rufocinctus Cresson, 1863*	Hembra	Abejorro, jicote, jonon, onon	Lateral	20/08/2015	Humberto Bahena Basave
0103©H_Bahena-ECOSUR.TIF	ECOAB.10468	*Bombus (Cullumanobombus) rufocinctus Cresson, 1863*	Hembra	Abejorro, jicote, jonon, onon	Dorsal	20/08/2015	Humberto Bahena Basave
0104©H_Bahena-ECOSUR.TIF	ECO-TAP-E-82263	*Xylocopa (Neoxylocopa) frontalis (Olivier, 1789)*	Hembra	Abeja carpintera	Lateral	20/08/2015	Humberto Bahena Basave
0105©H_Bahena-ECOSUR.TIF	ECO-TAP-E-82263	*Xylocopa (Neoxylocopa) frontalis (Olivier, 1789)*	Hembra	Abeja carpintera	Dorsal	20/08/2015	Humberto Bahena Basave
0106©H_Bahena-ECOSUR.TIF	ECO-TAP-E-82227	*Xylocopa (neoxylocopa) fimbriata Fabricius, 1804*	Hembra	Abeja carpintera	Lateral	20/08/2015	Humberto Bahena Basave
0107©H_Bahena-ECOSUR.TIF	ECO-TAP-E-82227	*Xylocopa (neoxylocopa) fimbriata Fabricius, 1804*	Hembra	Abeja carpintera	Dorsal	20/08/2015	Humberto Bahena Basave
0108©H_Bahena-ECOSUR.TIF	ECO-TAP-E-82307	*Xylocopa (Neoxylocopa) nautlana Cockerell, 1904*	Hembra	Abeja carpintera	Lateral	20/08/2015	Humberto Bahena Basave
0109©H_Bahena-ECOSUR.TIF	ECO-TAP-E-82307	*Xylocopa (Neoxylocopa) nautlana Cockerell, 1904*	Hembra	Abeja carpintera	Dorsal	20/08/2015	Humberto Bahena Basave
0110©H_Bahena-ECOSUR.TIF	ECO-TAP-E-82310	*Xylocopa (Neoxylocopa) nautlana Cockerell, 1904*	Macho	Abeja carpintera	Lateral	20/08/2015	Humberto Bahena Basave
0111©H_Bahena-ECOSUR.TIF	ECO-TAP-E-82310	*Xylocopa (Neoxylocopa) nautlana Cockerell, 1904*	Macho	Abeja carpintera	Dorsal	20/08/2015	Humberto Bahena Basave
0114©H_Bahena-ECOSUR.TIF	ECO-TAP-E-86392	*Eulaema meriana (Olivier, 1789)*	Macho	Abeja de orquídeas	Lateral	20/08/2015	Humberto Bahena Basave
0115©H_Bahena-ECOSUR.TIF	ECO-TAP-E-86392	*Eulaema meriana (Olivier, 1789)*	Macho	Abeja de orquídeas	Dorsal	20/08/2015	Humberto Bahena Basave
0116©H_Bahena-ECOSUR.TIF	ECO-TAP-E-48977	*Eulaema meriana (Olivier, 1789)*	Hembra	Abeja de orquídeas	Lateral	20/08/2015	Humberto Bahena Basave
0117©H_Bahena-ECOSUR.TIF	ECO-TAP-E-48977	*Eulaema meriana (Olivier, 1789)*	Hembra	Abeja de orquídeas	Dorsal	20/08/2015	Humberto Bahena Basave
0118©H_Bahena-ECOSUR.TIF	ECO-TAP-E-49596	*Eulaema cingulata (Fabricius, 1804)*	Hembra	Abeja de orquídeas	Lateral	21/08/2015	Humberto Bahena Basave
0119©H_Bahena-ECOSUR.TIF	ECO-TAP-E-49596	*Eulaema cingulata (Fabricius, 1804)*	Hembra	Abeja de orquídeas	Dorsal	21/08/2015	Humberto Bahena Basave
0120©H_Bahena-ECOSUR.TIF	ECO-TAP-E-86873	*Eulaema cingulata (Fabricius, 1804)*	Macho	Abeja de orquídeas	Lateral	21/08/2015	Humberto Bahena Basave
0121©H_Bahena-ECOSUR.TIF	ECO-TAP-E-86873	*Eulaema cingulata (Fabricius, 1804)*	Macho	Abeja de orquídeas	Dorsal	21/08/2015	Humberto Bahena Basave
0124©H_Bahena-ECOSUR.TIF	ECOAB.14616	*Centris (Aphemisia) agilis Smith, 1874*	Macho		Lateral	21/08/2015	Humberto Bahena Basave
0125©H_Bahena-ECOSUR.TIF	ECOAB.14616	*Centris (Aphemisia) agilis Smith, 1874*	Macho		Dorsal	21/08/2015	Humberto Bahena Basave

Dato personal

0126©H_Bahena-ECOSUR.TIF	ECO-TAP-E-77390	*Xylocopa (Neoxylocopa) mexicanorum Cockerell, 1912*	Macho	Abeja carpintera	Lateral	21/08/2015	Humberto Bahena Basave
0127©H_Bahena-ECOSUR.TIF	ECO-TAP-E-77390	*Xylocopa (Neoxylocopa) mexicanorum Cockerell, 1912*	Macho	Abeja carpintera	Dorsal	21/08/2015	Humberto Bahena Basave
0128©H_Bahena-ECOSUR.TIF	ECO-TAP-E-40243	*Exaerete frontalis (Guérin-Meneville, 1845)*	Macho		Lateral	21/08/2015	Humberto Bahena Basave
0129©H_Bahena-ECOSUR.TIF	ECO-TAP-E-40243	*Exaerete frontalis (Guérin-Meneville, 1845)*	Macho		Dorsal	21/08/2015	Humberto Bahena Basave
0130©H_Bahena-ECOSUR.TIF	ECO-TAP-E-40524	*Exaerete smaragdina (Guérin-Meneville, 1845)*	Macho		Lateral	21/08/2015	Humberto Bahena Basave
0131©H_Bahena-ECOSUR.TIF	ECO-TAP-E-40524	*Exaerete smaragdina (Guérin-Meneville, 1845)*	Macho		Dorsal	21/08/2015	Humberto Bahena Basave
0132©H_Bahena-ECOSUR.TIF	ECO-TAP-E-88871	*Eulaema polychroma (Mocsary, 1899)*	Hembra		Lateral	21/08/2015	Humberto Bahena Basave
0133©H_Bahena-ECOSUR.TIF	ECO-TAP-E-88871	*Eulaema polychroma (Mocsary, 1899)*	Hembra		Dorsal	21/08/2015	Humberto Bahena Basave
0134©H_Bahena-ECOSUR.TIF	ECO-TAP-E-88867	*Eulaema polychroma (Mocsary, 1899)*	Macho		Lateral	21/08/2015	Humberto Bahena Basave
0135©H_Bahena-ECOSUR.TIF	ECO-TAP-E-88867	*Eulaema polychroma (Mocsary, 1899)*	Macho		Dorsal	21/08/2015	Humberto Bahena Basave
0138©H_Bahena-ECOSUR.JPG	ECOAB.14884	*Centris (Centris) flavofasciata Friese, 1900*	Hembra		Lateral	20/08/2015	Humberto Bahena Basave
0139©H_Bahena-ECOSUR.JPG	ECOAB.14884	*Centris (Centris) flavofasciata Friese, 1900*	Hembra		Dorsal	20/08/2015	Humberto Bahena Basave
0146©H_Bahena-ECOSUR.TIF	ECO-TAP-E-90703	*Xylocopa (Schonnherria) lateralis Say, 1837*	Hembra	Abeja carpintera	Lateral	20/08/2015	Humberto Bahena Basave
0147©H_Bahena-ECOSUR.TIF	ECO-TAP-E-90703	*Xylocopa (Schonnherria) lateralis Say, 1837*	Hembra	Abeja carpintera	Dorsal	20/08/2015	Humberto Bahena Basave
0148©H_Bahena-ECOSUR.TIF	ECO-TAP-E-90524	*Xylocopa (Schonnherria) lateralis Say, 1837*	Macho	Abeja carpintera	Lateral	20/08/2015	Humberto Bahena Basave
0149©H_Bahena-ECOSUR.JPG	ECO-TAP-E-90524	*Xylocopa (Schonnherria) lateralis Say, 1837*	Macho	Abeja carpintera	Dorsal	20/08/2015	Humberto Bahena Basave
0150©H_Bahena-ECOSUR.TIF	ECO-TAP-E-79469	*Xylocopa (Notoxylocopa) tabaniformis Smith, 1854*	Hembra	Abeja carpintera	Lateral	20/08/2015	Humberto Bahena Basave
0151©H_Bahena-ECOSUR.TIF	ECO-TAP-E-79469	*Xylocopa (Notoxylocopa) tabaniformis Smith, 1854*	Hembra	Abeja carpintera	Dorsal	20/08/2015	Humberto Bahena Basave
0152©H_Bahena-ECOSUR.TIF	ECO-TAP-E-41738	*Xylocopa (Notoxylocopa) tabaniformis Smith, 1854*	Macho	Abeja carpintera	Lateral	20/08/2015	Humberto Bahena Basave
0153©H_Bahena-ECOSUR.TIF	ECO-TAP-E-41738	*Xylocopa (Notoxylocopa) tabaniformis Smith, 1854*	Macho	Abeja carpintera	Dorsal	20/08/2015	Humberto Bahena Basave
0156©H_Bahena-ECOSUR.TIF	ECO-TAP-E-76152	*Xylocopa (Stenoxylocopa) micheneri Hurd, 1978*	Hembra	Abeja carpintera	Lateral	20/08/2015	Humberto Bahena Basave
0157©H_Bahena-ECOSUR.TIF	ECO-TAP-E-76152	*Xylocopa (Stenoxylocopa) micheneri Hurd, 1978*	Hembra	Abeja carpintera	Dorsal	20/08/2015	Humberto Bahena Basave
0158©H_Bahena-ECOSUR.TIF	MUTUAL-4904	*Xylocopa (Stenoxylocopa) micheneri Hurd, 1978*	Macho	Abeja carpintera	Lateral	21/08/2015	Humberto Bahena Basave
0159©H_Bahena-ECOSUR.TIF	MUTUAL-4904	*Xylocopa (Stenoxylocopa) micheneri Hurd, 1978*	Macho	Abeja carpintera	Dorsal	21/08/2015	Humberto Bahena Basave
0160©H_Bahena-ECOSUR.TIF	ECO-TAP-E-51602	*Xylocopa (Schonnherria) muscaria Fabricius, 1775*	Hembra	Abeja carpintera	Lateral	21/08/2015	Humberto Bahena Basave
0161©H_Bahena-ECOSUR.TIF	ECO-TAP-E-51602	*Xylocopa (Schonnherria) muscaria Fabricius, 1775*	Hembra	Abeja carpintera	Dorsal	21/08/2015	Humberto Bahena Basave
0162©H_Bahena-ECOSUR.TIF	MUTUAL-532	*Xylocopa (Schonnherria) muscaria Fabricius, 1775*	Macho	Abeja carpintera	Lateral	21/08/2015	Humberto Bahena Basave
0163©H_Bahena-ECOSUR.TIF	MUTUAL-532	*Xylocopa (Schonnherria) muscaria Fabricius, 1775*	Macho	Abeja carpintera	Dorsal	21/08/2015	Humberto Bahena Basave
0164©H_Bahena-ECOSUR.TIF	MUTUAL-1207	*Xylocopa (Schonnherria) viridis Smith, 1854*	Hembra	Abeja carpintera	Lateral	21/08/2015	Humberto Bahena Basave

Dato personal

0165©H_Bahena-ECOSUR.TIF	MUTUAL-1207	*Xylocopa (Schonnherria) viridis Smith, 1854*	Hembra	Abeja carpintera	Dorsal	21/08/2015	Humberto Bahena Basave
0172©H_Bahena-ECOSUR.TIF	ECO-TAP-E-82172	*Xylocopa (Schonnherria) viridis Smith, 1854*	Macho		Lateral	24/08/2015	Humberto Bahena Basave
0173©H_Bahena-ECOSUR.TIF	ECO-TAP-E-82172	*Xylocopa (Schonnherria) viridis Smith, 1854*	Macho		Dorsal	24/08/2015	Humberto Bahena Basave
0174©H_Bahena-ECOSUR.TIF	ECO-TAP-E-79192	*Syntrichalonia Exquisita (Cresson, 1878)*	Macho		Lateral	24/08/2015	Humberto Bahena Basave
0175©H_Bahena-ECOSUR.TIF	ECO-TAP-E-79192	*Syntrichalonia Exquisita (Cresson, 1878)*	Macho		Dorsal	24/08/2015	Humberto Bahena Basave
0179©H_Bahena-ECOSUR.TIF	ECOAB.10230	*Bombus (Thoracobombus) pensylvanicus (DeGeer, 1773)*	Macho	Abejorro, jicote, jonon, onon	Genitalia	27/08/2015	Humberto Bahena Basave
0180©H_Bahena-ECOSUR.TIF	ECOAB.3485	*Bombus (Thoracobombus) weisi Friese, 1903*	Macho	Abejorro, jicote, jonon, onon	Genitalia	27/08/2015	Humberto Bahena Basave
0181©H_Bahena-ECOSUR.TIF	ECOAB.10180	*Bombus (Thoracobombus) trinominatus Dalla Torre, 1890*	Macho	Abejorro, jicote, jonon, onon	Genitalia	27/08/2015	Humberto Bahena Basave
0182©H_Bahena-ECOSUR.TIF	ECOAB.8495	*Bombus (Thoracobombus) weisi Friese, 1903*	Macho	Abejorro, jicote, jonon, onon	Genitalia	27/08/2015	Humberto Bahena Basave
0184©H_Bahena-ECOSUR.TIF	ECOAB.7919	*Bombus (Thoracobombus) trinominatus Dalla Torre, 1890*	Macho	Abejorro, jicote, jonon, onon	Genitalia	27/08/2015	Humberto Bahena Basave
0185©H_Bahena-ECOSUR.TIF	ECOAB.7579	*Bombus (Thoracobombus) steindachneri Handlisrsch, 1888*	Macho	Abejorro, jicote, jonon, onon	Genitalia	27/08/2015	Humberto Bahena Basave
0186©H_Bahena-ECOSUR.TIF	ECOAB.6551	*Bombus (Thoracobombus) nigrodorsalis Franklin 1913*	Macho	Abejorro, jicote, jonon, onon	Genitalia	27/08/2015	Humberto Bahena Basave
0187©H_Bahena-ECOSUR.TIF	ECOAB.90	*Bombus (Thoracobombus) diligens Smith, 1861*	Macho	Abejorro, jicote, jonon, onon	Genitalia	27/08/2015	Humberto Bahena Basave
0188©H_Bahena-ECOSUR.TIF	ECOAB.5417	*Bombus (Thoracobombus) fervidus (Fabricius 1798)*	Macho	Abejorro, jicote, jonon, onon	Genitalia	27/08/2015	Humberto Bahena Basave
0189©H_Bahena-ECOSUR.TIF	ECOAB.5500	*Bombus (Cullumanobombus) haueri Handlirsch, 1888*	Macho	Abejorro, jicote, jonon, onon	Genitalia	28/08/2015	Humberto Bahena Basave
0190©H_Bahena-ECOSUR.TIF	ECOAB.10344	*Bombus (Cullumanobombus) brachycephalus Handlirsch, 1888*	Macho	Abejorro, jicote, jonon, onon	Genitalia	28/08/2015	Humberto Bahena Basave
0191©H_Bahena-ECOSUR.TIF	ECO-TAP-E-79192	*Syntrichalonia Exquisita (Cresson, 1878)*	Macho	Abejorro, jicote, jonon, onon	Genitalia	24/08/2015	Humberto Bahena Basave
0192©H_Bahena-ECOSUR.TIF	ECOAB.6852	*Bombus (Thoracobombus) pullatus Franklin, 1913*	Macho	Abejorro, jicote, jonon, onon	Genitalia	24/08/2015	Humberto Bahena Basave
0193©H_Bahena-ECOSUR.TIF	ECO-TAP-E-77390	*Xylocopa (Neoxylocopa) mexicanorum Cockerell, 1912*	Macho	Abeja carpintera	Genitalia	28/08/2015	Humberto Bahena Basave
0194©H_Bahena-ECOSUR.TIF	MUTUAL-532	*Xylocopa (Schonnherria) muscaria Fabricius, 1775*	Macho	Abeja carpintera	Genitalia	28/08/2015	Humberto Bahena Basave

Dato personal

##	0251 ©H_Bahena-ECOSUR.JPG	*Anolis sagrei - Duméril & Bibron, 1837*	Ejemplar completo, vista ventral	México, Chiapas, Ocozocoautla De Espinosa, La Palma, 300 m NE	13/07/2015	Humberto Bahena Basave
##	0252 ©H_Bahena-ECOSUR.JPG	*Anolis sericeus - Hallowell, 1856*	Ejemplar completo, vista dorsal	México, Chiapas, La Concordia, La Concordia	14/07/2015	Humberto Bahena Basave
##	0253 ©H_Bahena-ECOSUR.JPG	*Anolis sericeus - Hallowell, 1856*	Ejemplar completo, vista ventral	México, Chiapas, La Concordia, La Concordia	14/07/2015	Humberto Bahena Basave
##	0254 ©H_Bahena-ECOSUR.JPG	*Plestiodon sumichrasti - Cope, 1866*	Cola rota, vista dorsal	México, Quintana Roo, Felipe Carrillo Puerto, Sian Ka'an	14/07/2015	Humberto Bahena Basave
##	0255 ©H_Bahena-ECOSUR.JPG	*Plestiodon sumichrasti - Cope, 1866*	Cola rota, vista ventral	México, Quintana Roo, Felipe Carrillo Puerto, Sian Ka'an	14/07/2015	Humberto Bahena Basave
##	0256 ©H_Bahena-ECOSUR.JPG	*Scincella assatus - (Cope, 1864)*	Ejemplar completo, vista dorsal	México, Chiapas, Mapastepec, Nicolas Bravo II, 6 km N de Mapastepec, Cafetal	14/07/2015	Humberto Bahena Basave
##	0257 ©H_Bahena-ECOSUR.JPG	*Scincella assatus - (Cope, 1864)*	Ejemplar completo, vista ventral	México, Chiapas, Mapastepec, Nicolas Bravo II, 6 km N de Mapastepec, Cafetal	14/07/2015	Humberto Bahena Basave
##	0258 ©H_Bahena-ECOSUR.JPG	*Scincella cherriei - (Cope, 1893)*	Ejemplar completo, vista dorsal	México, Chiapas, Pueblo Nuevo Solistahuacán, Arroyo Río Grande	14/07/2015	Humberto Bahena Basave
##	0259 ©H_Bahena-ECOSUR.JPG	*Scincella cherriei - (Cope, 1893)*	Ejemplar completo, vista ventral	México, Chiapas, Pueblo Nuevo Solistahuacán, Arroyo Río Grande	14/07/2015	Humberto Bahena Basave
##	0260 ©H_Bahena-ECOSUR.JPG	*Marisora unimarginata - (Cope, 1862)*	Ejemplar completo, vista dorsal	México, Chiapas, Mapastepec, Nicolás Bravo II, Rancho La Soledad	14/07/2015	Humberto Bahena Basave
##	0261 ©H_Bahena-ECOSUR.JPG	*Marisora unimarginata - (Cope, 1862)*	Ejemplar completo, vista ventral	México, Chiapas, Mapastepec, Nicolás Bravo II, Rancho La Soledad	14/07/2015	Humberto Bahena Basave
##	0262 ©H_Bahena-ECOSUR.JPG	*Anolis matudai - Smith, 1956*	Ejemplar completo, vista dorsal	México, Chiapas, Mapastepec, Unión Los Olivos	14/07/2015	Humberto Bahena Basave

Dato personal

173	0263 ©H_Bahena-ECOSUR.JPG	*Anolis matudai - Smith, 1956*	Ejemplar completo, vista ventral	México, Chiapas, Mapastepec, Unión Los Olivos	14/07/2015	Humberto Bahena Basave
174	0264 ©H_Bahena-ECOSUR.JPG	*Bolitoglossa rostrata - (Brocchi, 1883)*	Ejemplar completo, vista dorsal	México, Chiapas, Yajalón, Cerro Acavalhna	14/07/2015	Humberto Bahena Basave
175	0265 ©H_Bahena-ECOSUR.JPG	*Bolitoglossa rostrata - (Brocchi, 1883)*	Ejemplar completo, vista ventral	México, Chiapas, Yajalón, Cerro Acavalhna	14/07/2015	Humberto Bahena Basave
176	0266 ©H_Bahena-ECOSUR.JPG	*Bolitoglossa franklini - (Schmidt, 1936)*	Ejemplar completo, vista dorsal	México, Chiapas, Mapastepec, Campamento El Triunfo, Polígono I, a 700 m al S, Cerro La Bandera	14/07/2015	Humberto Bahena Basave
177	0267 ©H_Bahena-ECOSUR.JPG	*Bolitoglossa franklini - (Schmidt, 1936)*	Ejemplar completo, vista ventral	México, Chiapas, Mapastepec, Campamento El Triunfo, Polígono I, a 700 m al S, Cerro La Bandera	14/07/2015	Humberto Bahena Basave
178	0268 ©H_Bahena-ECOSUR.JPG	*Ixalotriton niger - Wake & Johnson, 1989*	Ejemplar completo, vista dorsal	México, Chiapas, Berriozábal, El Pozo, 12 kms al NW de Berriozabal	14/07/2015	Humberto Bahena Basave
179	0269 ©H_Bahena-ECOSUR.JPG	*Ixalotriton niger - Wake & Johnson, 1989*	Ejemplar completo, vista ventral	México, Chiapas, Berriozábal, El Pozo, 12 kms al NW de Berriozabal	14/07/2015	Humberto Bahena Basave
180	0270 ©H_Bahena-ECOSUR.JPG	*Sceloporus siniferus - Cope, 1869*	Ejemplar completo, vista dorsal	México, Chiapas, Marqués De Comillas, 7 km al E de la localidad López Mateos	14/07/2015	Humberto Bahena Basave
181	0271 ©H_Bahena-ECOSUR.JPG	*Sceloporus siniferus - Cope, 1869*	Ejemplar completo, vista ventral	México, Chiapas, Marqués De Comillas, 7 km al E de la localidad López Mateos	14/07/2015	Humberto Bahena Basave
182	0272 ©H_Bahena-ECOSUR.JPG	*Marisora brachypoda - Taylor, 1956*	Ejemplar completo, vista dorsal	México, Chiapas, Arriaga, Santa Brigida, 1 km al E	14/07/2015	Humberto Bahena Basave
183	0273 ©H_Bahena-ECOSUR.JPG	*Marisora brachypoda - Taylor, 1956*	Ejemplar completo, vista ventral	México, Chiapas, Arriaga, Santa Brigida, 1 km al E	14/07/2015	Humberto Bahena Basave
184	0274 ©H_Bahena-ECOSUR.JPG	*Plectrohyla ixil - Stuart, 1942*	Ejemplar completo, vista dorsal	México, Chiapas, Rayón, Rayón, Arroyo Tiburcio	14/07/2015	Humberto Bahena Basave

Dato personal

##	0275 ©H_Bahena-ECOSUR.JPG	*Plectrohyla ixil - Stuart, 1942*	Ejemplar completo, vista ventral	México, Chiapas, Rayón, Rayón, Arroyo Tiburcio	14/07/2015	Humberto Bahena Basave
##	0276 ©H_Bahena-ECOSUR.JPG	*Bolitoglossa mexicana - Duméril, Bibron & Duméril, 1854*	Ejemplar completo, vista dorsal	México, Chiapas, Ocozocoautla De Espinosa, Nueva Providencia, 200 mts NW	14/07/2015	Humberto Bahena Basave
##	0277 ©H_Bahena-ECOSUR.JPG	*Bolitoglossa mexicana - Duméril, Bibron & Duméril, 1854*	Ejemplar completo, vista ventral	México, Chiapas, Ocozocoautla De Espinosa, Nueva Providencia, 200 mts NW	14/07/2015	Humberto Bahena Basave
##	0278 ©H_Bahena-ECOSUR.JPG	*Bolitoglossa flaviventris - (Schmidt, 1936)*	Ejemplar completo, vista dorsal	México, Chiapas, Mapastepec, Rancho Soledad, 6 Km N de Mapastepec, Comunidad Nicolas Bravo II	14/07/2015	Humberto Bahena Basave
##	0279 ©H_Bahena-ECOSUR.JPG	*Bolitoglossa flaviventris - (Schmidt, 1936)*	Ejemplar completo, vista ventral	México, Chiapas, Mapastepec, Rancho Soledad, 6 Km N de Mapastepec, Comunidad Nicolas Bravo II	14/07/2015	Humberto Bahena Basave
##	0280 ©H_Bahena-ECOSUR.JPG	*Coleonyx elegans - Gray, 1845*	Ejemplar completo, vista dorsal	México, Quintana Roo, Benito Juárez, Reserva El Edén, zona norte de Quintana Roo	14/07/2015	Humberto Bahena Basave
##	0281 ©H_Bahena-ECOSUR.JPG	*Coleonyx elegans - Gray, 1845*	Ejemplar completo, vista ventral	México, Quintana Roo, Benito Juárez, Reserva El Edén, zona norte de Quintana Roo	14/07/2015	Humberto Bahena Basave
##	0282 ©H_Bahena-ECOSUR.JPG	*Phyllodactylus tuberculosus - Wiegmann, 1835*	Ejemplar completo, vista dorsal	México, Chiapas, Arriaga, Rancho la Toscaza, 3.5 km al S de Arriaga, rumbo a la colonia 5 de mayo	14/07/2015	Humberto Bahena Basave
##	0283 ©H_Bahena-ECOSUR.JPG	*Phyllodactylus tuberculosus - Wiegmann, 1835*	Ejemplar completo, vista ventral	México, Chiapas, Arriaga, Rancho la Toscaza, 3.5 km al S de Arriaga, rumbo a la colonia 5 de mayo	14/07/2015	Humberto Bahena Basave

Dato personal

185	0284 ©H_Bahena-ECOSUR.JPG	*Sceloporus variabilis variabilis - Wiegmann, 1834*	Ejemplar completo, vista dorsal	México, Oaxaca, San Miguel Chimalapa, Ejido Diaz Ordaz, a 42 Km Nw de Rizo de Oro.	14/07/2015	Humberto Bahena Basave
186	0285 ©H_Bahena-ECOSUR.JPG	*Sceloporus variabilis variabilis - Wiegmann, 1834*	Ejemplar completo, vista ventral	México, Oaxaca, San Miguel Chimalapa, Ejido Diaz Ordaz, a 42 Km Nw de Rizo de Oro.	14/07/2015	Humberto Bahena Basave
187	0286 ©H_Bahena-ECOSUR.JPG	*Sceloporus taeniocnemis - Cope, 1885*	Ejemplar completo, vista dorsal	México, Chiapas, Jitotol, Vivero, cercanías del pueblo	14/07/2015	Humberto Bahena Basave
188	0287 ©H_Bahena-ECOSUR.JPG	*Sceloporus taeniocnemis - Cope, 1885*	Ejemplar completo, vista ventral	México, Chiapas, Jitotol, Vivero, cercanías del pueblo	14/07/2015	Humberto Bahena Basave
189	0288 ©H_Bahena-ECOSUR.JPG	*Sceloporus smithi - Hartweg & Oliver, 1937*	Ejemplar completo, vista dorsal	México, Oaxaca, San Juan Juquila Mixes, Santa María Ecatepec, 11 km al SE	14/07/2015	Humberto Bahena Basave
190	0289 ©H_Bahena-ECOSUR.JPG	*Sceloporus smithi - Hartweg & Oliver, 1937*	Ejemplar completo, vista ventral	México, Oaxaca, San Juan Juquila Mixes, Santa María Ecatepec, 11 km al SE	14/07/2015	Humberto Bahena Basave
191	0290 ©H_Bahena-ECOSUR.JPG	*Sceloporus teapensis - Günther, 1890*	Ejemplar completo, vista dorsal	México, Chiapas, La Concordia, Finca Santa Cruz, 250 m al W, camino a Nuevo San Carlos	14/07/2015	Humberto Bahena Basave
192	0291 ©H_Bahena-ECOSUR.JPG	*Sceloporus teapensis - Günther, 1890*	Ejemplar completo, vista ventral	México, Chiapas, La Concordia, Finca Santa Cruz, 250 m al W, camino a Nuevo San Carlos	14/07/2015	Humberto Bahena Basave
193	0292 ©H_Bahena-ECOSUR.JPG	*Abronia smithi - Campbell & Frost, 1993*	Ejemplar completo, vista dorsal	México, Chiapas, La Concordia, Finca Santa Cruz, camino a Nuevo Andalucía, a 1000 m de la finca	14/07/2015	Humberto Bahena Basave
194	0293 ©H_Bahena-ECOSUR.JPG	*Abronia smithi - Campbell & Frost, 1993*	Ejemplar completo, vista ventral	México, Chiapas, La Concordia, Finca Santa Cruz, camino a Nuevo Andalucía, a 1000 m de la finca	14/07/2015	Humberto Bahena Basave
195	0294 ©H_Bahena-ECOSUR.JPG	*Sceloporus chrysostictus - Cope, 1867*	Ejemplar completo, vista dorsal	México, Quintana Roo, Lázaro Cárdenas, Reserva El Edén	15/07/2015	Humberto Bahena Basave

Dato personal

##	0295 ©H_Bahena-ECOSUR.JPG	*Sceloporus chrysostictus - Cope, 1867*	Ejemplar completo, vista ventral	México, Quintana Roo, Lázaro Cárdenas, Reserva El Edén	15/07/2015	Humberto Bahena Basave
##	0296 ©H_Bahena-ECOSUR.JPG	*Sceloporus acanthinus - Bocourt, 1873*	Ejemplar completo, vista dorsal	México, Chiapas, Angel Albino Corzo, Campamento El Triunfo, polígono I, camino a Cerro La Bandera	15/07/2015	Humberto Bahena Basave
##	0297 ©H_Bahena-ECOSUR.JPG	*Sceloporus acanthinus - Bocourt, 1873*	Ejemplar completo, vista ventral	México, Chiapas, Angel Albino Corzo, Campamento El Triunfo, polígono I, camino a Cerro La Bandera	15/07/2015	Humberto Bahena Basave
##	0298 ©H_Bahena-ECOSUR.JPG	*Sceloporus melanorhinus - Bocourt, 1876*	Cola rota, vista dorsal	México, Oaxaca, San Francisco Ixhuatán, Laguna la Garza, 2.6 km al E de 20 de noviembre (El Morro)	15/07/2015	Humberto Bahena Basave
##	0299 ©H_Bahena-ECOSUR.JPG	*Sceloporus melanorhinus - Bocourt, 1876*	Cola rota, vista ventral	México, Oaxaca, San Francisco Ixhuatán, Laguna la Garza, 2.6 km al E de 20 de noviembre (El Morro)	15/07/2015	Humberto Bahena Basave
##	0300 ©H_Bahena-ECOSUR.JPG	*Corytophanes cristatus - (Merrem, 1821)*	Ejemplar completo, vista dorsal	México, Quintana Roo, Lázaro Cárdenas, Reserva El Edén	15/07/2015	Humberto Bahena Basave
##	0301 ©H_Bahena-ECOSUR.JPG	*Corytophanes cristatus - (Merrem, 1821)*	Ejemplar completo, vista ventral	México, Quintana Roo, Lázaro Cárdenas, Reserva El Edén	15/07/2015	Humberto Bahena Basave
##	0302 ©H_Bahena-ECOSUR.JPG	*Sceloporus serrifer - Cope, 1866*	Ejemplar completo, vista dorsal	México, Chiapas, Ixtapa, Francisco Romo Serrano, NE, por la antigua carretera a San Cristóbal (Camino Real)	15/07/2015	Humberto Bahena Basave
##	0303 ©H_Bahena-ECOSUR.JPG	*Sceloporus serrifer - Cope, 1866*	Ejemplar completo, vista ventral	México, Chiapas, Ixtapa, Francisco Romo Serrano, NE, por la antigua carretera a San Cristóbal (Camino Real)	15/07/2015	Humberto Bahena Basave
##	0304 ©H_Bahena-ECOSUR.JPG	*Celestus rozellae - (Smith, 1942)*	Ejemplar completo, vista dorsal	México, Chiapas, Ocozocoautla De Espinosa, 10 km SW del Ejido Cuahutemoc, Reserva El Ocote	15/07/2015	Humberto Bahena Basave

Dato personal [redacted]

196	0305 ©H_Bahena-ECOSUR.JPG	*Celestus rozellae - (Smith, 1942)*	Ejemplar completo, vista ventral	México, Chiapas, Ocozocoautla De Espinosa, 10 km SW del Ejido Cuahutemoc, Reserva El Ocote	15/07/2015	Humberto Bahena Basave
197	0306 ©H_Bahena-ECOSUR.JPG	*Abronia matudai - (Hartweg & Tihen, 1946)*	Ejemplar roto, vista dorsal	México, Chiapas, Huixtla, Morelos, Colonia	15/07/2015	Humberto Bahena Basave
198	0307 ©H_Bahena-ECOSUR.JPG	*Abronia matudai - (Hartweg & Tihen, 1946)*	Ejemplar roto, vista ventral	México, Chiapas, Huixtla, Morelos, Colonia	15/07/2015	Humberto Bahena Basave
199	0308 ©H_Bahena-ECOSUR.JPG	*Trachycephalus typhonius - (Linnaeus, 1758)*	Ejemplar completo, vista dorsal	México, Chiapas, Ocosingo, Crucero Frontera Corozal-Benemerito de las Americas	15/07/2015	Humberto Bahena Basave
200	0309 ©H_Bahena-ECOSUR.JPG	*Trachycephalus typhonius - (Linnaeus, 1758)*	Ejemplar completo, vista ventral	México, Chiapas, Ocosingo, Crucero Frontera Corozal-Benemerito de las Americas	15/07/2015	Humberto Bahena Basave
201	0310 ©H_Bahena-ECOSUR.JPG	*Lithobates forreri - (Boulenger, 1883)*	Ejemplar completo, vista dorsal	México, Chiapas, Ixtapa, Carretera estatal, Colonia Francisco Romo Serrano, a 11 km al oriente de Ixtapa	15/07/2015	Humberto Bahena Basave
202	0311 ©H_Bahena-ECOSUR.JPG	*Lithobates forreri - (Boulenger, 1883)*	Ejemplar completo, vista ventral	México, Chiapas, Ixtapa, Carretera estatal, Colonia Francisco Romo Serrano, a 11 km al oriente de Ixtapa	15/07/2015	Humberto Bahena Basave
203	0312 ©H_Bahena-ECOSUR.JPG	*Lithobates brownorum - (Sanders, 1973)*	Ejemplar completo, vista dorsal	México, Campeche, Hopelchén, Cristóbal Colón, a 33 km al S de Xpujil	15/07/2015	Humberto Bahena Basave
204	0313 ©H_Bahena-ECOSUR.JPG	*Lithobates brownorum - (Sanders, 1973)*	Ejemplar completo, vista ventral	México, Campeche, Hopelchén, Cristóbal Colón, a 33 km al S de Xpujil	15/07/2015	Humberto Bahena Basave
205	0314 ©H_Bahena-ECOSUR.JPG	*Lepidophyma flavimaculatum - Duméril, 1851*	Ejemplar completo, vista dorsal	México, Chiapas, Ocozocoautla De Espinosa, 10 km SW del Ejido Cuahutemoc, Reserva El Ocote	15/07/2015	Humberto Bahena Basave

Dato personal

##	0315 ©H_Bahena-ECOSUR.JPG	*Lepidophyma flavimaculatum - Duméril, 1851*	Ejemplar completo, vista ventral	México, Chiapas, Ocozocoautla De Espinosa, 10 km SW del Ejido Cuahutemoc, Reserva El Ocote	15/07/2015	Humberto Bahena Basave
##	0316 ©H_Bahena-ECOSUR.JPG	*Adelphicos latifasciatum - Lynch & Smith, 1966*	Ejemplar completo, vista dorsal	México, Chiapas, La Concordia, Finca Santa Cruz	15/07/2015	Humberto Bahena Basave
##	0317 ©H_Bahena-ECOSUR.JPG	*Adelphicos latifasciatum - Lynch & Smith, 1966*	Ejemplar completo, vista ventral	México, Chiapas, La Concordia, Finca Santa Cruz	15/07/2015	Humberto Bahena Basave
##	0318 ©H_Bahena-ECOSUR.JPG	*Craugastor pygmaeus - (Taylor, 1937)*	Ejemplar completo, vista dorsal	México, Chiapas, Rayón, Arroyo Grande	13/07/2015	Humberto Bahena Basave
##	0319 ©H_Bahena-ECOSUR.JPG	*Craugastor pygmaeus - (Taylor, 1937)*	Ejemplar completo, vista ventral	México, Chiapas, Rayón, Arroyo Grande	13/07/2015	Humberto Bahena Basave
##	0320 ©H_Bahena-ECOSUR.JPG	*Craugastor xucanebi - (Stuart, 1941)*	Ejemplar completo, vista dorsal	México, Chiapas, Jitotol, Arroyo Hondo, Laurel	13/07/2015	Humberto Bahena Basave
##	0321 ©H_Bahena-ECOSUR.JPG	*Craugastor xucanebi - (Stuart, 1941)*	Ejemplar completo, vista ventral	México, Chiapas, Jitotol, Arroyo Hondo, Laurel	13/07/2015	Humberto Bahena Basave
##	0322 ©H_Bahena-ECOSUR.JPG	*Leptodactylus fragilis - (Brocchi, 1877)*	Ejemplar completo, vista dorsal	México, Quintana Roo, Lázaro Cárdenas, Reserva El Edén	14/07/2015	Humberto Bahena Basave
##	0323 ©H_Bahena-ECOSUR.JPG	*Leptodactylus fragilis - (Brocchi, 1877)*	Ejemplar completo, vista ventral	México, Quintana Roo, Lázaro Cárdenas, Reserva El Edén	14/07/2015	Humberto Bahena Basave
##	0324 ©H_Bahena-ECOSUR.JPG	*Plectrohyla matudai - Hartweg, 1941*	Ejemplar completo, vista lateral	México, Chiapas, La Concordia, Finca Santa Cruz, 3.5 km al NO, camino a Nuevo San Carlos, a 600 m antes de llegar a Nuevo San Carlos	14/07/2015	Humberto Bahena Basave
##	0325 ©H_Bahena-ECOSUR.JPG	*Plectrohyla matudai - Hartweg, 1941*	Ejemplar completo, vista ventral	México, Chiapas, La Concordia, Finca Santa Cruz, 3.5 km al NO, camino a Nuevo San Carlos, a 600 m antes de llegar a Nuevo San Carlos	14/07/2015	Humberto Bahena Basave

Dato personal

206	0326 ©H_Bahena-ECOSUR.JPG	*Plectrohyla matudai - Hartweg, 1941*	Ejemplar completo, vista dorsal	México, Chiapas, La Concordia, Finca Santa Cruz, 3.5 km al NO, camino a Nuevo San Carlos, a 600 m antes de llegar a Nuevo San Carlos	14/07/2015	Humberto Bahena Basave
207	0327 ©H_Bahena-ECOSUR.JPG	*Plectrohyla acanthodes - Duellman & Campbell, 1992*	Ejemplar completo, vista dorsal	México, Chiapas, Jitotol, Arroyo Hondo, Laurel	14/07/2015	Humberto Bahena Basave
208	0328 ©H_Bahena-ECOSUR.JPG	*Plectrohyla acanthodes - Duellman & Campbell, 1992*	Ejemplar completo, vista ventral	México, Chiapas, Jitotol, Arroyo Hondo, Laurel	14/07/2015	Humberto Bahena Basave
209	0329 ©H_Bahena-ECOSUR.JPG	*Craugastor loki - (Shannon & Werler, 1955)*	Ejemplar completo, vista dorsal	México, Chiapas, Ocozocoautla De Espinosa, El Ocote, ejido Alvaro Obregón, 1.5 kms SW	14/07/2015	Humberto Bahena Basave
201	0330 ©H_Bahena-ECOSUR.JPG	*Craugastor loki - (Shannon & Werler, 1955)*	Ejemplar completo, vista ventral	México, Chiapas, Ocozocoautla De Espinosa, El Ocote, ejido Alvaro Obregón, 1.5 kms SW	14/07/2015	Humberto Bahena Basave
211	0331 ©H_Bahena-ECOSUR.JPG	*Emys orbicularis - (Linnaeus,1758)*	Cráneo, vista dorsal	Hungría, Komárom-Esztergom, Klastrompusta	14/07/2015	Humberto Bahena Basave
212	0332 ©H_Bahena-ECOSUR.JPG	*Emys orbicularis - (Linnaeus,1758)*	Cráneo, vista ventral	Hungría, Komárom-Esztergom, Klastrompusta	14/07/2015	Humberto Bahena Basave
213	0333 ©H_Bahena-ECOSUR.JPG	*Emys orbicularis - (Linnaeus,1758)*	Cráneo, vista lateral	Hungría, Komárom-Esztergom, Klastrompusta	14/07/2015	Humberto Bahena Basave
214	0334 ©H_Bahena-ECOSUR.JPG	*Trachemys scripta ornata - (Gray, 1831)*	Cráneo, vista lateral	México, Chiapas, Ocosingo, Laguna Lacanja	14/07/2015	Humberto Bahena Basave

Dato personal

215	0335 ©H_Bahena-ECOSUR.JPG	*Trachemys scripta ornata - (Gray, 1831)*	Cráneo, vista dorsal	México, Chiapas, Ocosingo, Laguna Lacanja	14/07/2015	Humberto Bahena Basave
216	0336 ©H_Bahena-ECOSUR.JPG	*Trachemys scripta ornata - (Gray, 1831)*	Cráneo, vista ventral	México, Chiapas, Ocosingo, Laguna Lacanja	14/07/2015	Humberto Bahena Basave
217	0337 ©H_Bahena-ECOSUR.JPG	*Caiman crocodilus fuscus - (Linnaeus, 1758)*	Cráneo, vista dorsal	México, Chiapas, Pijijiapan, Estero Palo Blanco, 17 Km SSW de Pijijiapan	14/07/2015	Humberto Bahena Basave
218	0338 ©H_Bahena-ECOSUR.JPG	*Caiman crocodilus fuscus - (Linnaeus, 1758)*	Cráneo, vista ventral	México, Chiapas, Pijijiapan, Estero Palo Blanco, 17 Km SSW de Pijijiapan	14/07/2015	Humberto Bahena Basave
219	0339 ©H_Bahena-ECOSUR.JPG	*Caiman crocodilus fuscus - (Linnaeus, 1758)*	Cráneo, vista lateral	México, Chiapas, Pijijiapan, Estero Palo Blanco, 17 Km SSW de Pijijiapan	14/07/2015	Humberto Bahena Basave

Dato personal

	Peces CTM						
	Nombre del archivo	**Nombre científico**	**Nombre común**	**Descripción de la imagen**	**Estado, municipio, localidad**	**Fecha de toma**	**Autor de la imagen**
1	0001 ©H_Bahena-ECOSUR.JPG	*Atherinomorus stipes*	Tinicalo cabezón	Vista lateral, pez eurihalina	Quintana Roo, Cozumel,Playa Palancar, Pocita intermareal	10/08/2015	Humberto Bahena Basave
2	0002 ©H_Bahena-ECOSUR.JPG	*Carassius auratus*	Carpa dorada	Vista lateral, pez dulceacuícola	Estado de México, Ocuilan, Laguna de Zempoala	10/08/2015	Humberto Bahena Basave
3	0003 ©H_Bahena-ECOSUR.JPG	*Cyprinella proserpina*	Carpita Río del Norte	Vista lateral, pez dulceacuícola	México, Nuevo León, Santiago, Río Ramos, 12 km al S de Santiago	10/08/2015	Humberto Bahena Basave
4	0004 ©H_Bahena-ECOSUR.JPG	*Dionda episcopa*	Carpa obispa	Vista lateral, pez dulceacuícola	México, Tamaulipas, Mier, 35 m al N de Puente en el Río Alamo	10/08/2015	Humberto Bahena Basave
5	0005 ©H_Bahena-ECOSUR.JPG	*Cyprinella rutila*	Carpita regiomontana	Vista lateral, pez dulceacuícola	México, Nuevo León, Santiago, Río Ramos, 12 km al S de Santiago	10/08/2015	Humberto Bahena Basave
6	0006 ©H_Bahena-ECOSUR.JPG	*Cyprinella lutrensis*	Carpita roja	Vista lateral, pez dulceacuícola	México, Nuevo León, Linares, 220 m al SO de Carretera Montemorelos-Linares	10/08/2015	Humberto Bahena Basave
7	0007 ©H_Bahena-ECOSUR.JPG	*Archocentrus octofasciatus*	Mojarra castarrica	Vistas lateral, pez dulceacuícola nativa de México	México, Campeche, Calakmul,Canal de Castilla-Brito	10/08/2015	Humberto Bahena Basave
8	0008 ©H_Bahena-ECOSUR.JPG	*Cyprinodon labiosus*	Cachorrito cangrejero	Vista lateral, pez dulceacuícola en péligro de extinción	México, Quintana Roo, José Maria Morelos, Laguna Chichancanab, Dziuché	10/08/2015	Humberto Bahena Basave
9	0009 ©H_Bahena-ECOSUR.JPG	*Fundulus philpisteri*		Vista lateral, pez dulceacuícola endémico	México, Nuevo León, Linares, Area Natural laguna "Baño de San Ignacio"	10/08/2015	Humberto Bahena Basave
10	0010 ©H_Bahena-ECOSUR.JPG	*Astyanax mexicanus*	Sardinita mexicana	Vista lateral, pez dulceacuícola, estuarino	México, Nuevo León, Hidalgo, Río Purificación 3 km al O de Poblado Cruz y Cruz	10/08/2015	Humberto Bahena Basave
11	0011 ©H_Bahena-ECOSUR.JPG	*Cryptoheros chetumalensis*		Vista lateral, pez dulceacuícola	México, Quintana Roo, Othon P. Blanco, Arroyo Aguadulce-Azul, carr. Chetumal - La Unión	10/08/2015	Humberto Bahena Basave
12	0012 ©H_Bahena-ECOSUR.JPG	*Anchoa parva*		Vista Lateral, pez dulceacuícola, estuarino	México, Quintana Roo, Isla Mujeres, Laguna Chachmuchuch, 1.1 Km al O de Carretera a Isla Blanca	10/08/2015	Humberto Bahena Basave
13	0013 ©H_Bahena-ECOSUR.JPG	*Campostoma anomalum*	Rodapiedras del centro	Vista lateral, pez dulceacuícola	México, Nuevo León, Santiago, Río Ramos, 12 km al S de Santiago	10/08/2015	Humberto Bahena Basave
14	0014 ©H_Bahena-ECOSUR.JPG	*Eucinostomus harengulus*	Mojarra costera	Vista lateral, pez dulceacuícola, estuarino	México, Quintana Roo, Isla Mujeres, Laguna Chacmuchuch, 900 m al O de la costa Isla Blanca	10/08/2015	Humberto Bahena Basave
15	0015 ©H_Bahena-ECOSUR.JPG	*Dorosoma petenense*	Sardina maya	Vista lateral, pez dulceacuícola	México, Tabasco, Macuspana, Laguna Vernet cerca de Macuspana	10/08/2015	Humberto Bahena Basave
16	0016 ©H_Bahena-ECOSUR.JPG	*Eucinostomus gula*	Mojarra española	Vista lateral, pez dulceacuícola, estuarino	México, Quintana Roo, Isla Mujeres,Muelle en Laguna Chacmuchuch	10/08/2015	Humberto Bahena Basave
17	0017 ©H_Bahena-ECOSUR.JPG	*Astyanax aeneus*	Sardinita de Pénjamo	Vista lateral, pez dulceacuícola	México, Tabasco, Macuspana, Laguna Vernet cerca de Macuspana	10/08/2015	Humberto Bahena Basave

Dato personal

18	0018 ©H_Bahena-ECOSUR.JPG	*Eucinostomus havana*	Mojarra cubana	Vista lateral, pez marino, estuarino	México, Quintana Roo, Felipe Carrillo Puerto, 15 metros al N del muelle	10/08/2015	Humberto Bahena Basave
19	0019 ©H_Bahena-ECOSUR.JPG	*Cichlasoma salvini*	Guapote tricolor	Vista lateral, pez dulceacuícola, estuarino	México, Quintana Roo, Othon P. Blanco, Arroyo Aguadulce-Azul, carr. Chetumal	10/08/2015	Humberto Bahena Basave
20	0020 ©H_Bahena-ECOSUR.JPG	*Archosargus probatocephalus*	Sargo chopa	Vista lateral, pez dulceacuícola	México, Tamaulipas, San Fernando, 50 m al O del Muelle de Punta de Piedra	10/08/2015	Humberto Bahena Basave
21	0021 ©H_Bahena-ECOSUR.JPG	*Caranx latus*	Jurel negro	Vista lateral, pez marino, estuarino	México, Quintana Roo, Isla Mujeres, Isla Contoy, 40 m al S de la costa Puerto Viejo	10/08/2015	Humberto Bahena Basave
22	0022 ©H_Bahena-ECOSUR.JPG	*Canthigaster rostrata*	Tamborin narizón	Vista lateral, pez marino	México, Quintana Roo, Isla Mujeres, Isla Contoy, 88 m al S de Isla Contoy	10/08/2015	Humberto Bahena Basave
23	0023 ©H_Bahena-ECOSUR.JPG	*Bathygobius soporator*	Mapo aguado	Vista lateral, pez marino, estuarino	México, Quintana Roo, Felipe Carrillo Puerto, 15 metros al N del muelle	10/08/2015	Humberto Bahena Basave
24	0024 ©H_Bahena-ECOSUR.JPG	*Caranx bartholomaei*	Cojinuda amarilla	Vista lateral, pez marino, estuarino	México, Quintana Roo, Felipe Carrillo Puerto, Laguna detrás del pueblo al N	10/08/2015	Humberto Bahena Basave
25	0025 ©H_Bahena-ECOSUR.JPG	*Calamus penna*	Pluma manchada	Vista lateral, pez marino, estuarino	México, Quintana Roo, Isla Mujeres, Laguna Las Esperanza	10/08/2015	Humberto Bahena Basave
26	0026 ©H_Bahena-ECOSUR.JPG	*Amphilophus robertsoni*	Mojarra hondureña	Vista lateral, pez dulceacuícola	México, Campeche, Calakmul, Arroyo a 120 m al S de Poblado Cristobal Colón	10/08/2015	Humberto Bahena Basave
27	0027 ©H_Bahena-ECOSUR.JPG	*Belonesox belizanus*	Picudito	Vista lateral, pez dulceacuícola	México, Quintana Roo, Othon P. Blanco, Caobas, lado N de Carretera de Caobas	10/08/2015	Humberto Bahena Basave
28	0028 ©H_Bahena-ECOSUR.JPG	*Astyanax altior*	Sardinita yucateca	Vista lateral, pez dulceacuícola	México, Quintana Roo, Lázaro Cárdenas, Laguna Yalahau a 2.5 Km al SO de Holbox	10/08/2015	Humberto Bahena Basave
29	0029 ©H_Bahena-ECOSUR.JPG	*Astyanax altior*	Sardinita yucateca	Vista lateral, pez dulceacuícola	México, Quintana Roo, Lázaro Cárdenas, Laguna Yalahau a 2.5 Km al SO de Holbox	10/08/2015	Humberto Bahena Basave
30	0030 ©H_Bahena-ECOSUR.JPG	*Eleotris pisonis*		Vista lateral, pez dulceacuícola	México, Quintana Roo, Lázaro Cárdenas, Laguna Yalahau a 2.5 Km al SO de Holbox	10/08/2015	Humberto Bahena Basave
31	0031 ©H_Bahena-ECOSUR.JPG	*Chaetodon humeralis*	Mariposa muñeca	Vista lateral, pez marino	México, Oaxaca, Santa María Huatulco,Enfrente de Muelle de Concreto Bahía de Santa Cruz	10/08/2015	Humberto Bahena Basave
32	0032 ©H_Bahena-ECOSUR.JPG	*Bairdiella sanctaeluciae*		Vista lateral, pez marino	México, Quintana Roo, Isla Mujeres, Isla Contoy, 25 m al O de la Costa Campamento Pesquero	10/08/2015	Humberto Bahena Basave
33	0033 ©H_Bahena-ECOSUR.JPG	*Chilomycterus schoepfii*	Pez erizo rayado	Vista dorsal, pez marino, estuarino	México, Quintana Roo, Isla Mujeres, Laguna Chacmuchuch, 900 m al O de la costa Isla Blanca	10/08/2015	Humberto Bahena Basave
34	0034 ©H_Bahena-ECOSUR.JPG	*Chilomycterus schoepfii*	Pez erizo rayado	Vista lateral, pez marino, estuarino	México, Quintana Roo, Isla Mujeres, Laguna Chacmuchuch, 900 m al O de la costa Isla Blanca	10/08/2015	Humberto Bahena Basave
35	0035 ©H_Bahena-ECOSUR.JPG	*Garmanella pulchra*		Vista dorsal, pez marino, estuarino	México, Quintana Roo, Felipe Carrillo Puerto, Bahía del Espíritu Santo, 8 km al O de Poblado de Punta Herrero	10/08/2015	Humberto Bahena Basave
36	0036 ©H_Bahena-ECOSUR.JPG	*Floridichthys polyommus*	Bolín yucateco	Vista dorsal, pez marino, estuarino	México, Quintana Roo, Felipe Carrillo Puerto, Bahía del Espíritu Santo, 8 km al O de Poblado de Punta Herrero	10/08/2015	Humberto Bahena Basave

Dato personal

37	0037 ©H_Bahena-ECOSUR.JPG	*Acanthostracion quadricornis*	Torito cornudo	Vista dorsal, pez marino, estuarino	México, Quintana Roo, Isla Mujeres, Laguna Chachmuchuch, Dos mogotes	10/08/2015	Humberto Bahena Basave
38	0038 ©H_Bahena-ECOSUR.JPG	*Chriodorus atherinoides*	Pajarito cabezidura	Vista dorsal, pez marino, estuarino	México, Quintana Roo, Isla Mujeres, Laguna Chacmuchuch, 900 m al O de la costa Isla Blanca	10/08/2015	Humberto Bahena Basave
39	0039 ©H_Bahena-ECOSUR.JPG	*Cichlasoma urophthalmus*		Vista lateral, pez dulceacuícola	Guatemala, Petén, Flores, Lago Petén, 150 m al S de Poblado El Remate	10/08/2015	Humberto Bahena Basave
40	0040 ©H_Bahena-ECOSUR.JPG	*Thorichthys meeki*	Mojarra boca de fuego	Vista lateral, pez dulceacuícola	Guatemala, Petén, Flores, Lago Petén, 150 m al S de Poblado El Remate	10/08/2015	Humberto Bahena Basave
	Peces SCLC						
	Nombre del archivo	*Nombre científico*	Nombre común	Descripción de la imagen	Estado, municipio, localidad	Fecha de toma	Autor de la imagen
1	0001 ©HBahena-ECOSUR.JPG	***Carlhubbsia kidderi***	guayacón del Champotón	Vista lateral. Especie distribuida en México, de hábitos pelágicos, de aguas tropicales.	Chiapas, Ocosingo, laguna El Colorado, Quiringuicharo	04/12/2014	Humberto Bahena Basave
2	0004 ©HBahena-ECOSUR.JPG	***Poeciliopsis hnilickai***	guatopote de Ixtapa	Vista lateral. Especie distribuida en México, habita en remansos y rápidos de arroyos y estanques.	Chiapas, La Trinitaria, arroyo Santa Inés	04/12/2014	Humberto Bahena Basave
3	0005 ©HBahena-ECOSUR.JPG	***Priapella compressa***	guayacón de Palenque	Vista lateral. Especie distribuida en México y se encuentra en la NOM-59 como especie amenazada	Chiapas, Palenque, Ruinas de Palenque	04/12/2014	Humberto Bahena Basave
4	0007 ©HBahena-ECOSUR.JPG	***Profundulus hildebrandi***	escamudo de San Cristóbal	Vista lateral. Especie endémica del valle de San Cristóbal de Las Casas, habita en canales y arroyos	Chiapas, San Cristóbal de Las Casas, Río Amarillo, Peje de Oro	04/12/2014	Humberto Bahena Basave
5	0008 ©HBahena-ECOSUR.JPG	***Profundulus labialis***	escamudo bucón	Vista lateral. Especie distribuida en México, habita en remansos y rápidos de arroyos y estanques.	Chiapas, Ixtapa, río Lajas en la carretera entre Ixtapa y Bochil	04/12/2014	Humberto Bahena Basave
6	0009 ©HBahena-ECOSUR.JPG	***Cichlasoma grammodes***	mojarra del Chiapa de Corzo	Vista lateral. Especie distribuida en México, carnivora cuerpo hidrodinámico, elongado, cabeza larga	Chiapas, La Trinitaria, Lagos de Colón	04/12/2014	Humberto Bahena Basave
7	0012 ©HBahena-ECOSUR.JPG	***Paraneetroplus breidorhi***	mojarra de la Angostura	Vista lateral. Especie distribuida en México. Habita en el valle de los ríos, así como lagos.	Chiapas, La Trinitaria, Lagos de Colón	04/12/2014	Humberto Bahena Basave
8	0015 ©HBahena-ECOSUR.JPG	***Eugerres mexicanus***	mojarra mexicana	Vista lateral, Especie distribuida en México. Es una especie demersal que habita en arroyos y ríos de moderados a leves corrientes.	Chiapas, Ocozocuautla de Espinoza, Presa Raudales Malpaso, Monte Alegre	04/12/2014	Humberto Bahena Basave

Dato personal

9	0017 ©HBahena-ECOSUR.JPG	***Dorosoma anale***	sardina del Papaloapan	Vista lateral	Chiapas, Ocosingo, río Lacantún, Reforma Agraria, Galaxia	04/12/2014	Humberto Bahena Basave
10	0018 ©HBahena-ECOSUR.JPG	***Dorosoma petenense***	sardina maya	Vista lateral	Chiapas, Ocosingo, arroyo El Bravo, Zamora Pico de Oro	04/12/2014	Humberto Bahena Basave
11	0019 ©HBahena-ECOSUR.JPG	***Brycon guatemalensis***	sardinita macabí	Vista ventral. Piel redonda. Especie distribuida en México, de hábitos diurnos	Chiapas, Ocosingo, río Lacanjá, Bonampak, Comunidad Lacandona	04/12/2014	Humberto Bahena Basave
12	0023 ©HBahena-ECOSUR.JPG	***Atractosteus tropicus***	pejelagarto	Vista ventral. Piel redonda. Especie distribuida en México, de hábitos diurnos	Chiapas, Ocosingo, río Tzendales, en la Boca con el Río San Pedro	04/12/2014	Humberto Bahena Basave
13	0027 ©HBahena-ECOSUR.JPG	***Ictalurus meridionalis***	bagre azul del sureste	Vista lateral. Piel desnuda, 8 barbillones. Especie distribuida en México, de hábitos nocturnos	Chiapas, Ocosingo, río Tzendales, en la Boca con el Río San Pedro	04/12/2014	Humberto Bahena Basave
14	0030 ©HBahena-ECOSUR.JPG	***Potamarius usumacintae***	bagre del Usumacinta	Vista superior. Piel desnuda	Chiapas, Ocosingo, El Remolino, río Lacantún, Reforma Agraria, 1.5 km río arriba del embarcadero	04/12/2014	Humberto Bahena Basave
15	0033 ©HBahena-ECOSUR.JPG	***Lacantunia enigmatica***	bagre de Chiapas	Vista superior. Piel desprovista de escamas, posee cuatro pares de barbillones. Habita en agua dulce y clima tropical y puede vivir a 18 m de profundidad.	Chiapas, Ocosingo, Arroyo El Remolino, en el puente hacia el camino a López Mateos	04/12/2014	Humberto Bahena Basave
16	0041 ©HBahena-ECOSUR.JPG	***Potamarius nelsoni***	bagre lacandón	Vista superior. Piel desnuda. Especie distribuida en México. Habita en aguas turbias a claras con una profundidad de 1 a 7 m, práctica la incubación bucal	Chiapas, Ocosingo, río Lacanjá, Segunda Estación, RIBMA	04/12/2014	Humberto Bahena Basave
17	0044 ©HBahena-ECOSUR.JPG	***Rhamdia guatemalensis***	juil descolorido	Vista superior. Especie distribuida en México y bentónica. Piel desprovista de escamas y de espina dorsal aserrada, tiene forma alargada.	Oaxaca, Santo Domingo Zanatepec, Río Ostuta	04/12/2014	Humberto Bahena Basave
18	0066 ©HBahena-ECOSUR.JPG	***Theraps ufermanni***	mojarra del Usumacinta	Vista lateral. Especie distribuida en México. Se considera reofílica. Base de las escamas pardas.	Chiapas, Ocosingo, río Lacantún, Reforma Agraria, Galaxia	04/12/2014	Humberto Bahena Basave
19	0067 ©HBahena-ECOSUR.JPG	***Theraps intermedia***	mojarra del Petén	Vista lateral. Especie distribuida en México. Habita en arroyos, ríos con corriente moderada con una profundidad de 2 m.	Chiapas, Ocosingo, río Lacanjá, Segunda Estación, RIBMA	04/12/2014	Humberto Bahena Basave

Dato personal

20	0211 ©HBahena-ECOSUR.JPG	***Thoricthys socolofi***	mojarra del Misalá	Vista lateral. Especie distribuida en México. Habita en arroyos de flujo suave, en el medio bentopelágico	Chiapas, Tila, Río Chinal cerca de Nuevo Limar	04/12/2014	Humberto Bahena Basave

Dato personal

	Entomológica SCLC						
	Nombre del archivo	***Nombre científico***	**Nombre común**	**Descripción de la imagen**	**Estado, municipio, localidad**	**Fecha de toma**	**Autor de la imagen**
1	0001 ©H_Bahena-ECOSUR.JPG	*Copaeodes minima*	Mariposa	Ejemplar montado, vista dorsal. Especie distribuida en México de hábitos diurnos	Chiapas, San Cristóbal de las Casas, Fraccionamiento Corral de Piedra, Transecto 9	07/08/2015	Humberto Bahena Basave
2	0002 ©H_Bahena-ECOSUR.JPG	*Copaeodes minima*	Mariposa	Ejemplar montado, vista ventral. Especie distribuida en México de hábitos diurnos	Chiapas, San Cristóbal de las Casas, Fraccionamiento Corral de Piedra, Transecto 9	07/08/2015	Humberto Bahena Basave
3	0003 ©H_Bahena-ECOSUR.JPG	*Phyciodes tharos tharos*	Mariposa	Ejemplar montado, vista dorsal. Especie distribuida en México de hábitos diurnos	Chiapas, San Cristóbal de las Casas, Fraccionamiento Corral de Piedra, Transecto 9	07/08/2015	Humberto Bahena Basave
4	0004 ©H_Bahena-ECOSUR.JPG	*Phyciodes tharos tharos*	Mariposa	Ejemplar montado, vista ventral. Especie distribuida en México de hábitos diurnos	Chiapas, San Cristóbal de las Casas, Fraccionamiento Corral de Piedra, Transecto 9	07/08/2015	Humberto Bahena Basave
5	0005 ©H_Bahena-ECOSUR.JPG	*Calephelis sp. 3*	Mariposa	Ejemplar montado, vista dorsal. Especie distribuida en México de hábitos diurnos	Chiapas, Villa Corzo, Reserva de La Biósfera La Sepultura, Ejido Sierra Morena	07/08/2015	Humberto Bahena Basave
6	0006 ©H_Bahena-ECOSUR.JPG	*Calephelis sp. 3*	Mariposa	Ejemplar montado, vista ventral. Especie distribuida en México de hábitos diurnos	Chiapas, Villa Corzo, Reserva de La Biósfera La Sepultura, Ejido Sierra Morena	07/08/2015	Humberto Bahena Basave
7	0007 ©H_Bahena-ECOSUR.JPG	*Calephelis sp. 4*	Mariposa	Ejemplar montado, vista dorsal. Especie distribuida en México de hábitos diurnos	Chiapas, Villa Corzo, Reserva de La Biósfera La Sepultura, Ejido Sierra Morena	07/08/2015	Humberto Bahena Basave
8	0008 ©H_Bahena-ECOSUR.JPG	*Calephelis sp. 4*	Mariposa	Ejemplar montado, vista ventral. Especie distribuida en México de hábitos diurnos	Chiapas, Villa Corzo, Reserva de La Biósfera La Sepultura, Ejido Sierra Morena	07/08/2015	Humberto Bahena Basave
9	0009 ©H_Bahena-ECOSUR.JPG	*Anthanassa sp. 2*	Mariposa	Ejemplar montado, vista dorsal. Especie distribuida en México de hábitos diurnos	Chiapas, Villa Corzo, Reserva de La Biósfera La Sepultura, Ejido Sierra Morena	07/08/2015	Humberto Bahena Basave
10	0010 ©H_Bahena-ECOSUR.JPG	*Anthanassa sp. 2*	Mariposa	Ejemplar montado, vista ventral. Especie distribuida en México de hábitos diurnos	Chiapas, Villa Corzo, Reserva de La Biósfera La Sepultura, Ejido Sierra Morena	07/08/2015	Humberto Bahena Basave
11	0011 ©H_Bahena-ECOSUR.JPG	*Cabares potrillo*	Mariposa	Ejemplar montado, vista dorsal. Especie distribuida en México de hábitos diurnos	Tamaulipas, Gómez Farías, Reserva de La Biósfera El Cielo, Rancho El Cielo	07/08/2015	Humberto Bahena Basave
12	0012 ©H_Bahena-ECOSUR.JPG	*Cabares potrillo*	Mariposa	Ejemplar montado, vista ventral. Especie distribuida en México de hábitos diurnos	Tamaulipas, Gómez Farías, Reserva de La Biósfera El Cielo, Rancho El Cielo	07/08/2015	Humberto Bahena Basave
13	0013 ©H_Bahena-ECOSUR.JPG	*Staphylus azteca*	Mariposa	Ejemplar montado, vista dorsal. Especie distribuida en México de hábitos diurnos	Chiapas, San Cristóbal de las Casas, Parque Educativo San José, Transecto 4	07/08/2015	Humberto Bahena Basave
14	0014 ©H_Bahena-ECOSUR.JPG	*Staphylus azteca*	Mariposa	Ejemplar montado, vista ventral. Especie distribuida en México de hábitos diurnos	Chiapas, San Cristóbal de las Casas, Parque Educativo San José, Transecto 4	07/08/2015	Humberto Bahena Basave
15	0015 ©H_Bahena-ECOSUR.JPG	*Cogia calchas*	Mariposa	Ejemplar montado, vista dorsal. Especie distribuida en México de hábitos diurnos	Chiapas, San Cristóbal de las Casas, Reserva Moxviquil, Transecto 3	07/08/2015	Humberto Bahena Basave
16	0016 ©H_Bahena-ECOSUR.JPG	*Cogia calchas*	Mariposa	Ejemplar montado, vista ventral. Especie distribuida en México de hábitos diurnos	Chiapas, San Cristóbal de las Casas, Reserva Moxviquil, Transecto 3	07/08/2015	Humberto Bahena Basave
17	0017 ©H_Bahena-ECOSUR.JPG	*Noctuana lactifera bipuncta*	Mariposa	Ejemplar montado, vista dorsal. Especie distribuida en México de hábitos diurnos	Chiapas, San Cristóbal de las Casas, Corazon de María, Transecto 4	07/08/2015	Humberto Bahena Basave

Dato personal

18	0018 ©H_Bahena-ECOSUR.JPG	*Noctuana lactifera bipuncta*	Mariposa	Ejemplar montado, vista ventral. Especie distribuida en México de hábitos diurnos	Chiapas, San Cristóbal de las Casas, Corazon de Maria, Transecto 4	07/08/2015	Humberto Bahena Basave
19	0019 ©H_Bahena-ECOSUR.JPG	*Atalopedes campestris*	Mariposa	Ejemplar montado, vista dorsal. Especie distribuida en México de hábitos diurnos	Chiapas, San Cristóbal de las Casas, Colonia Explanada del Carmen, Transecto 9	07/08/2015	Humberto Bahena Basave
20	0020 ©H_Bahena-ECOSUR.JPG	*Atalopedes campestris*	Mariposa	Ejemplar montado, vista ventral. Especie distribuida en México de hábitos diurnos	Chiapas, San Cristóbal de las Casas, Colonia Explanada del Carmen, Transecto 9	07/08/2015	Humberto Bahena Basave
21	0021 ©H_Bahena-ECOSUR.JPG	*Hylephila phyleus*	Mariposa	Ejemplar montado, vista dorsal. Especie distribuida en México de hábitos diurnos	Chiapas, San Cristóbal de las Casas, Río, Transecto 7	07/08/2015	Humberto Bahena Basave
22	0022 ©H_Bahena-ECOSUR.JPG	*Hylephila phyleus*	Mariposa	Ejemplar montado, vista ventral. Especie distribuida en México de hábitos diurnos	Chiapas, San Cristóbal de las Casas, Río, Transecto 7	07/08/2015	Humberto Bahena Basave
23	0023 ©H_Bahena-ECOSUR.JPG	*Poanes melane*	Mariposa	Ejemplar montado, vista dorsal. Especie distribuida en México de hábitos diurnos	Chiapas, San Cristóbal de las Casas, Reserva Huitepec, Transecto 10	07/08/2015	Humberto Bahena Basave
24	0024 ©H_Bahena-ECOSUR.JPG	*Poanes melane*	Mariposa	Ejemplar montado, vista ventral. Especie distribuida en México de hábitos diurnos	Chiapas, San Cristóbal de las Casas, Reserva Huitepec, Transecto 10	07/08/2015	Humberto Bahena Basave
25	0025 ©H_Bahena-ECOSUR.JPG	*Heliopetes arsalte*	Mariposa	Ejemplar montado, vista dorsal. Especie distribuida en México de hábitos diurnos	Quintana Roo, Benito Juárez, Reserva El Edén, 25 km NNE Leona Vicario	07/08/2015	Humberto Bahena Basave
26	0026 ©H_Bahena-ECOSUR.JPG	*Heliopetes arsalte*	Mariposa	Ejemplar montado, vista ventral. Especie distribuida en México de hábitos diurnos	Quintana Roo, Benito Juárez, Reserva El Edén, 25 km NNE Leona Vicario	07/08/2015	Humberto Bahena Basave
27	0027 ©H_Bahena-ECOSUR.JPG	*Dynamine postverta mexicana*	Mariposa	Ejemplar montado, vista dorsal. Especie distribuida en México de hábitos diurnos	Quintana Roo, Benito Juárez, Reserva El Edén, 25 km NNE Leona Vicario	07/08/2015	Humberto Bahena Basave
28	0028 ©H_Bahena-ECOSUR.JPG	*Dynamine postverta mexicana*	Mariposa	Ejemplar montado, vista ventral. Especie distribuida en México de hábitos diurnos	Quintana Roo, Benito Juárez, Reserva El Edén, 25 km NNE Leona Vicario	07/08/2015	Humberto Bahena Basave
29	0029 ©H_Bahena-ECOSUR.JPG	*Dynamine postverta mexicana*	Mariposa	Ejemplar montado, vista dorsal. Especie distribuida en México de hábitos diurnos	Quintana Roo, Benito Juárez, Reserva El Edén, 25 km NNE Leona Vicario	10/08/2015	Humberto Bahena Basave
30	0030 ©H_Bahena-ECOSUR.JPG	*Dynamine postverta mexicana*	Mariposa	Ejemplar montado, vista ventral. Especie distribuida en México de hábitos diurnos	Quintana Roo, Benito Juárez, Reserva El Edén, 25 km NNE Leona Vicario	10/08/2015	Humberto Bahena Basave
31	0031 ©H_Bahena-ECOSUR.JPG	*Mestra amymone*	Mariposa	Ejemplar montado, vista dorsal. Especie distribuida en México de hábitos diurnos	Quintana Roo, Benito Juárez, Reserva El Edén, 25 km NNE Leona Vicario	10/08/2015	Humberto Bahena Basave
32	0032 ©H_Bahena-ECOSUR.JPG	*Mestra amymone*	Mariposa	Ejemplar montado, vista ventral. Especie distribuida en México de hábitos diurnos	Quintana Roo, Benito Juárez, Reserva El Edén, 25 km NNE Leona Vicario	10/08/2015	Humberto Bahena Basave
33	0033 ©H_Bahena-ECOSUR.JPG	*Chlosyne marina*	Mariposa	Ejemplar montado, vista dorsal. Especie distribuida en México de hábitos diurnos	Chiapas, San Cristóbal de las Casas, Cerrito de San Cristóbal de Las Casas	10/08/2015	Humberto Bahena Basave
34	0034 ©H_Bahena-ECOSUR.JPG	*Chlosyne marina*	Mariposa	Ejemplar montado, vista ventral. Especie distribuida en México de hábitos diurnos	Chiapas, San Cristóbal de las Casas, Cerrito de San Cristóbal de Las Casas	10/08/2015	Humberto Bahena Basave
35	0035 ©H_Bahena-ECOSUR.JPG	*Chlosyne lacinia*	Mariposa	Ejemplar montado, vista dorsal. Especie distribuida en México de hábitos diurnos	Chiapas, San Cristóbal de las Casas, Cerrito de San Cristóbal de Las Casas	10/08/2015	Humberto Bahena Basave

Dato personal

36	0036 ©H_Bahena-ECOSUR.JPG	*Chlosyne lacinia*	Mariposa	Ejemplar montado, vista ventral. Especie distribuida en México de hábitos diurnos	Chiapas, San Cristóbal de las Casas, Cerrito de San Cristóbal de Las Casas	10/08/2015	Humberto Bahena Basave
37	0037 ©H_Bahena-ECOSUR.JPG	*Anthanassa otanes cyno*	Mariposa	Ejemplar montado, vista dorsal. Especie distribuida en México de hábitos diurnos	Chiapas, San Cristóbal de las Casas, Reserva Moxviquil, Transecto 6	10/08/2015	Humberto Bahena Basave
38	0038 ©H_Bahena-ECOSUR.JPG	*Anthanassa otanes cyno*	Mariposa	Ejemplar montado, vista ventral. Especie distribuida en México de hábitos diurnos	Chiapas, San Cristóbal de las Casas, Reserva Moxviquil, Transecto 6	10/08/2015	Humberto Bahena Basave
39	0039 ©H_Bahena-ECOSUR.JPG	*Autochton cincta*	Mariposa	Ejemplar montado, vista dorsal. Especie distribuida en México de hábitos diurnos	Chiapas, San Cristóbal de las Casas, Reserva Moxviquil, Transecto 6	10/08/2015	Humberto Bahena Basave
40	0040 ©H_Bahena-ECOSUR.JPG	*Autochton cincta*	Mariposa	Ejemplar montado, vista ventral. Especie distribuida en México de hábitos diurnos	Chiapas, San Cristóbal de las Casas, Reserva Moxviquil, Transecto 6	10/08/2015	Humberto Bahena Basave
41	0041 ©H_Bahena-ECOSUR.JPG	*Eunica monima*	Mariposa	Ejemplar montado, vista dorsal. Especie distribuida en México de hábitos diurnos	Quintana Roo, Benito Juárez, Reserva El Edén, 25 km NNE Leona Vicario	10/08/2015	Humberto Bahena Basave
42	0042 ©H_Bahena-ECOSUR.JPG	*Eunica monima*	Mariposa	Ejemplar montado, vista ventral. Especie distribuida en México de hábitos diurnos	Quintana Roo, Benito Juárez, Reserva El Edén, 25 km NNE Leona Vicario	10/08/2015	Humberto Bahena Basave
43	0043 ©H_Bahena-ECOSUR.JPG	*Diaethria astala*	Mariposa	Ejemplar montado, vista dorsal. Especie distribuida en México de hábitos diurnos	Quintana Roo, Benito Juárez, Reserva El Edén, 25 km NNE Leona Vicario	10/08/2015	Humberto Bahena Basave
44	0044 ©H_Bahena-ECOSUR.JPG	*Diaethria astala*	Mariposa	Ejemplar montado, vista ventral. Especie distribuida en México de hábitos diurnos	Quintana Roo, Benito Juárez, Reserva El Edén, 25 km NNE Leona Vicario	10/08/2015	Humberto Bahena Basave
45	0045 ©H_Bahena-ECOSUR.JPG	*Achalarus toxeus*	Mariposa	Ejemplar montado, vista dorsal. Especie distribuida en México de hábitos diurnos	Quintana Roo, Benito Juárez, Reserva El Edén, 25 km NNE Leona Vicario	10/08/2015	Humberto Bahena Basave
46	0046 ©H_Bahena-ECOSUR.JPG	*Achalarus toxeus*	Mariposa	Ejemplar montado, vista ventral. Especie distribuida en México de hábitos diurnos	Quintana Roo, Benito Juárez, Reserva El Edén, 25 km NNE Leona Vicario	10/08/2015	Humberto Bahena Basave
47	0047 ©H_Bahena-ECOSUR.JPG	*Spathilepia clonius*	Mariposa	Ejemplar montado, vista dorsal. Especie distribuida en México de hábitos diurnos	Quintana Roo, Benito Juárez, Reserva El Edén, 25 km NNE Leona Vicario	10/08/2015	Humberto Bahena Basave
48	0048 ©H_Bahena-ECOSUR.JPG	*Spathilepia clonius*	Mariposa	Ejemplar montado, vista ventral. Especie distribuida en México de hábitos diurnos	Quintana Roo, Benito Juárez, Reserva El Edén, 25 km NNE Leona Vicario	10/08/2015	Humberto Bahena Basave
49	0049 ©H_Bahena-ECOSUR.JPG	*Urbanus proteus*	Mariposa	Ejemplar montado, vista dorsal. Especie distribuida en México de hábitos diurnos	Quintana Roo, Benito Juárez, Reserva El Edén, 25 km NNE Leona Vicario	10/08/2015	Humberto Bahena Basave
50	0050 ©H_Bahena-ECOSUR.JPG	*Urbanus proteus*	Mariposa	Ejemplar montado, vista ventral. Especie distribuida en México de hábitos diurnos	Quintana Roo, Benito Juárez, Reserva El Edén, 25 km NNE Leona Vicario	10/08/2015	Humberto Bahena Basave
51	0051 ©H_Bahena-ECOSUR.JPG	*Chioides zilpa*	Mariposa	Ejemplar montado, vista dorsal. Especie distribuida en México de hábitos diurnos	Quintana Roo, Benito Juárez, Reserva El Edén, 25 km NNE Leona Vicario	10/08/2015	Humberto Bahena Basave
52	0052 ©H_Bahena-ECOSUR.JPG	*Chioides zilpa*	Mariposa	Ejemplar montado, vista ventral. Especie distribuida en México de hábitos diurnos	Quintana Roo, Benito Juárez, Reserva El Edén, 25 km NNE Leona Vicario	10/08/2015	Humberto Bahena Basave
53	0053 ©H_Bahena-ECOSUR.JPG	*Temenis laothoe hondurensis*	Mariposa	Ejemplar montado, vista dorsal. Especie distribuida en México de hábitos diurnos	Quintana Roo, Benito Juárez, Reserva El Edén, 25 km NNE Leona Vicario	10/08/2015	Humberto Bahena Basave

Dato personal

54	0054 ©H_Bahena-ECOSUR.JPG	*Temenis laothoe hondurensis*	Mariposa	Ejemplar montado, vista ventral. Especie distribuida en México de hábitos diurnos	Quintana Roo, Benito Juárez, Reserva El Edén, 25 km NNE Leona Vicario	10/08/2015	Humberto Bahena Basave
55	0055 ©H_Bahena-ECOSUR.JPG	*Euremo xantochlora xantochlora*	Mariposa	Ejemplar montado, vista dorsal. Especie distribuida en México de hábitos diurnos	Chiapas, Angel Albino Corzo, Reserva de La Biósfera El Triunfo, Camino a Palo Gordo	10/08/2015	Humberto Bahena Basave
56	0056 ©H_Bahena-ECOSUR.JPG	*Euremo xantochlora xantochlora*	Mariposa	Ejemplar montado, vista ventral. Especie distribuida en México de hábitos diurnos	Chiapas, Angel Albino Corzo, Reserva de La Biósfera El Triunfo, Camino a Palo Gordo	10/08/2015	Humberto Bahena Basave
57	0057 ©H_Bahena-ECOSUR.JPG	*Melanis pixe*	Mariposa	Ejemplar montado, vista dorsal. Especie distribuida en México de hábitos diurnos	Chiapas, Tuxtla Gutiérrez, La Ceiba	10/08/2015	Humberto Bahena Basave
58	0058 ©H_Bahena-ECOSUR.JPG	*Melanis pixe*	Mariposa	Ejemplar montado, vista ventral. Especie distribuida en México de hábitos diurnos	Chiapas, Tuxtla Gutiérrez, La Ceiba	10/08/2015	Humberto Bahena Basave
59	0059 ©H_Bahena-ECOSUR.JPG	*Astraptes sp. 2*	Mariposa	Ejemplar montado, vista dorsal. Especie distribuida en México de hábitos diurnos	Quintana Roo, Benito Juárez, Reserva El Edén, 25 km NNE Leona Vicario	10/08/2015	Humberto Bahena Basave
60	0060 ©H_Bahena-ECOSUR.JPG	*Astraptes sp. 2*	Mariposa	Ejemplar montado, vista ventral. Especie distribuida en México de hábitos diurnos	Quintana Roo, Benito Juárez, Reserva El Edén, 25 km NNE Leona Vicario	10/08/2015	Humberto Bahena Basave
61	0061 ©H_Bahena-ECOSUR.JPG	*Autochton cellus*	Mariposa	Ejemplar montado, vista dorsal. Especie distribuida en México de hábitos diurnos	Chiapas, San Cristóbal de las Casas, Parque Educativo San José, Transecto 3	10/08/2015	Humberto Bahena Basave
62	0062 ©H_Bahena-ECOSUR.JPG	*Autochton cellus*	Mariposa	Ejemplar montado, vista ventral. Especie distribuida en México de hábitos diurnos	Chiapas, San Cristóbal de las Casas, Parque Educativo San José, Transecto 3	10/08/2015	Humberto Bahena Basave
63	0063 ©H_Bahena-ECOSUR.JPG	*Codatractus arizonensis*	Mariposa	Ejemplar montado, vista dorsal. Especie distribuida en México de hábitos diurnos	Tamaulipas, Gómez Farías, Reserva de La Biósfera El Cielo, Rancho El Cielo	10/08/2015	Humberto Bahena Basave
64	0064 ©H_Bahena-ECOSUR.JPG	*Codatractus arizonensis*	Mariposa	Ejemplar montado, vista ventral. Especie distribuida en México de hábitos diurnos	Tamaulipas, Gómez Farías, Reserva de La Biósfera El Cielo, Rancho El Cielo	10/08/2015	Humberto Bahena Basave
65	0065 ©H_Bahena-ECOSUR.JPG	*Chioides albofasciatus*	Mariposa	Ejemplar montado, vista dorsal. Especie distribuida en México de hábitos diurnos	Tamaulipas, Gómez Farías, Reserva de La Biósfera El Cielo, Rancho El Cielo	10/08/2015	Humberto Bahena Basave
66	0066 ©H_Bahena-ECOSUR.JPG	*Chioides albofasciatus*	Mariposa	Ejemplar montado, vista ventral. Especie distribuida en México de hábitos diurnos	Tamaulipas, Gómez Farías, Reserva de La Biósfera El Cielo, Rancho El Cielo	10/08/2015	Humberto Bahena Basave
67	0067 ©H_Bahena-ECOSUR.JPG	*Epargyreus exadeus*	Mariposa	Ejemplar montado, vista dorsal. Especie distribuida en México de hábitos diurnos	Tamaulipas, Gómez Farías, Reserva de La Biósfera El Cielo, Rancho El Cielo	10/08/2015	Humberto Bahena Basave
68	0068 ©H_Bahena-ECOSUR.JPG	*Epargyreus exadeus*	Mariposa	Ejemplar montado, vista ventral. Especie distribuida en México de hábitos diurnos	Tamaulipas, Gómez Farías, Reserva de La Biósfera El Cielo, Rancho El Cielo	10/08/2015	Humberto Bahena Basave
69	0069 ©H_Bahena-ECOSUR.JPG	*Perichares philetes*	Mariposa	Ejemplar montado, vista dorsal. Especie distribuida en México de hábitos diurnos	Tamaulipas, Gómez Farías, Reserva de La Biósfera El Cielo, Rancho El Cielo	10/08/2015	Humberto Bahena Basave
70	0070 ©H_Bahena-ECOSUR.JPG	*Perichares philetes*	Mariposa	Ejemplar montado, vista ventral. Especie distribuida en México de hábitos diurnos	Tamaulipas, Gómez Farías, Reserva de La Biósfera El Cielo, Rancho El Cielo	10/08/2015	Humberto Bahena Basave
71	0071 ©H_Bahena-ECOSUR.JPG	*Urbanus pronus*	Mariposa	Ejemplar montado, vista dorsal. Especie distribuida en México de hábitos diurnos	Tamaulipas, Gómez Farías, Reserva de La Biósfera El Cielo, Rancho El Cielo	10/08/2015	Humberto Bahena Basave

Dato personal

72	0072 ©H_Bahena-ECOSUR.JPG	*Urbanus pronus*	Mariposa	Ejemplar montado, vista ventral. Especie distribuida en México de hábitos diurnos	Tamaulipas, Gómez Farías, Reserva de La Biósfera El Cielo, Rancho El Cielo	10/08/2015	Humberto Bahena Basave
73	0073 ©H_Bahena-ECOSUR.JPG	*Vanessa annabella*	Mariposa	Ejemplar montado, vista dorsal. Especie distribuida en México de hábitos diurnos	Chiapas, Coapilla, Coapilla	10/08/2015	Humberto Bahena Basave
74	0074 ©H_Bahena-ECOSUR.JPG	*Vanessa annabella*	Mariposa	Ejemplar montado, vista ventral. Especie distribuida en México de hábitos diurnos	Chiapas, Coapilla, Coapilla	10/08/2015	Humberto Bahena Basave
75	0075 ©H_Bahena-ECOSUR.JPG	*Temenis laothoe hondurensis*	Mariposa	Ejemplar montado, vista dorsal. Especie distribuida en México de hábitos diurnos	Tamaulipas, Victoria, Puente Esperanza	10/08/2015	Humberto Bahena Basave
76	0076 ©H_Bahena-ECOSUR.JPG	*Temenis laothoe hondurensis*	Mariposa	Ejemplar montado, vista ventral. Especie distribuida en México de hábitos diurnos	Tamaulipas, Victoria, Puente Esperanza	10/08/2015	Humberto Bahena Basave
77	0077 ©H_Bahena-ECOSUR.JPG	*Oxeoschistus tauropolis tauropolis*	Mariposa	Ejemplar montado, vista dorsal. Especie distribuida en México de hábitos diurnos	Chiapas, Villa Corzo, Reserva de La Biósfera La Sepultura, Ejido Sierra Morena	10/08/2015	Humberto Bahena Basave
78	0078 ©H_Bahena-ECOSUR.JPG	*Oxeoschistus tauropolis tauropolis*	Mariposa	Ejemplar montado, vista ventral. Especie distribuida en México de hábitos diurnos	Chiapas, Villa Corzo, Reserva de La Biósfera La Sepultura, Ejido Sierra Morena	10/08/2015	Humberto Bahena Basave
79	0079 ©H_Bahena-ECOSUR.JPG	*Achlyodes pallida*	Mariposa	Ejemplar montado, vista dorsal. Especie distribuida en México de hábitos diurnos	Chiapas, San Cristóbal de las Casas, Cerrito de San Cristóbal de Las Casas	11/08/2015	Humberto Bahena Basave
80	0080 ©H_Bahena-ECOSUR.JPG	*Achlyodes pallida*	Mariposa	Ejemplar montado, vista ventral. Especie distribuida en México de hábitos diurnos	Chiapas, San Cristóbal de las Casas, Cerrito de San Cristóbal de Las Casas	11/08/2015	Humberto Bahena Basave
81	0081 ©H_Bahena-ECOSUR.JPG	*Proteides mercurius*	Mariposa	Ejemplar montado, vista dorsal. Especie distribuida en México de hábitos diurnos	Quintana Roo, Benito Juárez, Reserva El Edén, 25 km NNE Leona Vicario	11/08/2015	Humberto Bahena Basave
82	0082 ©H_Bahena-ECOSUR.JPG	*Proteides mercurius*	Mariposa	Ejemplar montado, vista ventral. Especie distribuida en México de hábitos diurnos	Quintana Roo, Benito Juárez, Reserva El Edén, 25 km NNE Leona Vicario	11/08/2015	Humberto Bahena Basave
83	0083 ©H_Bahena-ECOSUR.JPG	*Cyllopsis pallens*	Mariposa	Ejemplar montado, vista dorsal. Especie distribuida en México de hábitos diurnos	Chiapas, San Cristóbal de las Casas, Reserva Huitepec, Transecto 10	11/08/2015	Humberto Bahena Basave
84	0084 ©H_Bahena-ECOSUR.JPG	*Cyllopsis pallens*	Mariposa	Ejemplar montado, vista ventral. Especie distribuida en México de hábitos diurnos	Chiapas, San Cristóbal de las Casas, Reserva Huitepec, Transecto 10	11/08/2015	Humberto Bahena Basave
85	0085 ©H_Bahena-ECOSUR.JPG	*Chlosyne hippodrome*	Mariposa	Ejemplar montado, vista dorsal. Especie distribuida en México de hábitos diurnos	Chiapas, Villaflores, Parcela 9	11/08/2015	Humberto Bahena Basave
86	0086 ©H_Bahena-ECOSUR.JPG	*Chlosyne hippodrome*	Mariposa	Ejemplar montado, vista ventral. Especie distribuida en México de hábitos diurnos	Chiapas, Villaflores, Parcela 9	11/08/2015	Humberto Bahena Basave
87	0087 ©H_Bahena-ECOSUR.JPG	*Anaea troglodyta aidea*	Mariposa	Ejemplar montado, vista dorsal. Especie distribuida en México de hábitos diurnos	Chiapas, San Fernando, Transecto Aguana	11/08/2015	Humberto Bahena Basave
88	0088 ©H_Bahena-ECOSUR.JPG	*Anaea troglodyta aidea*	Mariposa	Ejemplar montado, vista ventral. Especie distribuida en México de hábitos diurnos	Chiapas, San Fernando, Transecto Aguana	11/08/2015	Humberto Bahena Basave
89	0089 ©H_Bahena-ECOSUR.JPG	*Myscelia cyananthe*	Mariposa	Ejemplar montado, vista dorsal. Especie distribuida en México de hábitos diurnos	Chiapas, San Fernando, 16 de Septiembre, Transecto Rompe Rodillas	11/08/2015	Humberto Bahena Basave

Dato personal

90	0090 ©H_Bahena-ECOSUR.JPG	*Myscelia cyananthe*	Mariposa	Ejemplar montado, vista ventral. Especie distribuida en México de hábitos diurnos	Chiapas, San Fernando, 16 de Septiembre, Transecto Rompe Rodillas	11/08/2015	Humberto Bahena Basave
91	0091 ©H_Bahena-ECOSUR.JPG	*Memphis moruus boisduvali*	Mariposa	Ejemplar montado, vista dorsal. Especie distribuida en México de hábitos diurnos	Chiapas, San Fernando, Cañada Muñiz	11/08/2015	Humberto Bahena Basave
92	0092 ©H_Bahena-ECOSUR.JPG	*Memphis moruus boisduvali*	Mariposa	Ejemplar montado, vista ventral. Especie distribuida en México de hábitos diurnos	Chiapas, San Fernando, Cañada Muñiz	11/08/2015	Humberto Bahena Basave
93	0093 ©H_Bahena-ECOSUR.JPG	*Memphis arginussa eubaena*	Mariposa	Ejemplar montado, vista dorsal. Especie distribuida en México de hábitos diurnos	Chiapas, San Fernando, Vicente Guerrero, Transecto Secundaria	11/08/2015	Humberto Bahena Basave
94	0094 ©H_Bahena-ECOSUR.JPG	*Memphis arginussa eubaena*	Mariposa	Ejemplar montado, vista ventral. Especie distribuida en México de hábitos diurnos	Chiapas, San Fernando, Vicente Guerrero, Transecto Secundaria	11/08/2015	Humberto Bahena Basave
95	0095 ©H_Bahena-ECOSUR.JPG	*Siderone galanthis ssp. n.*	Mariposa	Ejemplar montado, vista dorsal. Especie distribuida en México de hábitos diurnos	Chiapas, Tuxtla Gutiérrez, Transecto La Chacona	11/08/2015	Humberto Bahena Basave
96	0096 ©H_Bahena-ECOSUR.JPG	*Siderone galanthis ssp. n.*	Mariposa	Ejemplar montado, vista ventral. Especie distribuida en México de hábitos diurnos	Chiapas, Tuxtla Gutiérrez, Transecto La Chacona	11/08/2015	Humberto Bahena Basave
97	0097 ©H_Bahena-ECOSUR.JPG	*Memphis pithyusa*	Mariposa	Ejemplar montado, vista dorsal. Especie distribuida en México de hábitos diurnos	Quintana Roo, Benito Juárez, Reserva El Edén, 25 km NNE Leona Vicario	11/08/2015	Humberto Bahena Basave
98	0098 ©H_Bahena-ECOSUR.JPG	*Memphis pithyusa*	Mariposa	Ejemplar montado, vista ventral. Especie distribuida en México de hábitos diurnos	Quintana Roo, Benito Juárez, Reserva El Edén, 25 km NNE Leona Vicario	11/08/2015	Humberto Bahena Basave
99	0099 ©H_Bahena-ECOSUR.JPG	*Consul electra*	Mariposa	Ejemplar montado, vista dorsal. Especie distribuida en México de hábitos diurnos	Quintana Roo, Benito Juárez, Reserva El Edén, 25 km NNE Leona Vicario	11/08/2015	Humberto Bahena Basave
100	0100 ©H_Bahena-ECOSUR.JPG	*Consul electra*	Mariposa	Ejemplar montado, vista ventral. Especie distribuida en México de hábitos diurnos	Quintana Roo, Benito Juárez, Reserva El Edén, 25 km NNE Leona Vicario	11/08/2015	Humberto Bahena Basave
101	0101 ©H_Bahena-ECOSUR.JPG	*Heliconius erato petiverana*	Mariposa	Ejemplar montado, vista dorsal. Especie distribuida en México de hábitos diurnos	Quintana Roo, Benito Juárez, Reserva El Edén, 25 km NNE Leona Vicario	11/08/2015	Humberto Bahena Basave
102	0102 ©H_Bahena-ECOSUR.JPG	*Heliconius erato petiverana*	Mariposa	Ejemplar montado, vista ventral. Especie distribuida en México de hábitos diurnos	Quintana Roo, Benito Juárez, Reserva El Edén, 25 km NNE Leona Vicario	11/08/2015	Humberto Bahena Basave
103	0103 ©H_Bahena-ECOSUR.JPG	*Opsiphanes cassina fabricii*	Mariposa	Ejemplar montado, vista dorsal. Especie distribuida en México de hábitos diurnos	Quintana Roo, Benito Juárez, Reserva El Edén, 25 km NNE Leona Vicario	11/08/2015	Humberto Bahena Basave
104	0104 ©H_Bahena-ECOSUR.JPG	*Opsiphanes cassina fabricii*	Mariposa	Ejemplar montado, vista ventral. Especie distribuida en México de hábitos diurnos	Quintana Roo, Benito Juárez, Reserva El Edén, 25 km NNE Leona Vicario	11/08/2015	Humberto Bahena Basave
105	0105 ©H_Bahena-ECOSUR.JPG	*Opsiphanes cassina fabricii*	Mariposa	Ejemplar montado, vista dorsal. Especie distribuida en México de hábitos diurnos	Quintana Roo, Benito Juárez, Reserva El Edén, 25 km NNE Leona Vicario	11/08/2015	Humberto Bahena Basave
106	0106 ©H_Bahena-ECOSUR.JPG	*Opsiphanes cassina fabricii*	Mariposa	Ejemplar montado, vista ventral. Especie distribuida en México de hábitos diurnos	Quintana Roo, Benito Juárez, Reserva El Edén, 25 km NNE Leona Vicario	11/08/2015	Humberto Bahena Basave
107	0107 ©H_Bahena-ECOSUR.JPG	*Anartia fatima fatima*	Mariposa	Ejemplar montado, vista dorsal. Especie distribuida en México de hábitos diurnos	Chiapas, San Cristóbal de las Casas, Ecosur San Cristóbal de Las Casas, Transecto 3	11/08/2015	Humberto Bahena Basave

Dato personal

108	0108 ©H_Bahena-ECOSUR.JPG	*Anartia fatima fatima*	Mariposa	Ejemplar montado, vista ventral. Especie distribuida en México de hábitos diurnos	Chiapas, San Cristóbal de las Casas, Ecosur San Cristóbal de Las Casas, Transecto 3	11/08/2015	Humberto Bahena Basave
109	0109 ©H_Bahena-ECOSUR.JPG	*Vanessa atalanta rubria*	Mariposa	Ejemplar montado, vista dorsal. Especie distribuida en México de hábitos diurnos	Chiapas, San Cristóbal de las Casas, Cerrito de San Cristóbal de Las Casas	11/08/2015	Humberto Bahena Basave
110	0110 ©H_Bahena-ECOSUR.JPG	*Vanessa atalanta rubria*	Mariposa	Ejemplar montado, vista ventral. Especie distribuida en México de hábitos diurnos	Chiapas, San Cristóbal de las Casas, Cerrito de San Cristóbal de Las Casas	11/08/2015	Humberto Bahena Basave
111	0111 ©H_Bahena-ECOSUR.JPG	*Nymphalis antiopa*	Mariposa	Ejemplar montado, vista dorsal. Especie distribuida en México de hábitos diurnos	Chiapas, San Cristóbal de las Casas, Río, Transecto 5	11/08/2015	Humberto Bahena Basave
112	0112 ©H_Bahena-ECOSUR.JPG	*Nymphalis antiopa*	Mariposa	Ejemplar montado, vista ventral. Especie distribuida en México de hábitos diurnos	Chiapas, San Cristóbal de las Casas, Río, Transecto 5	11/08/2015	Humberto Bahena Basave
113	0113 ©H_Bahena-ECOSUR.JPG	*Adelpha donysa donysa*	Mariposa	Ejemplar montado, vista dorsal. Especie distribuida en México de hábitos diurnos	Chiapas, San Cristóbal de las Casas, Parque Educativo San José, Transecto 1	11/08/2015	Humberto Bahena Basave
114	0114 ©H_Bahena-ECOSUR.JPG	*Adelpha donysa donysa*	Mariposa	Ejemplar montado, vista ventral. Especie distribuida en México de hábitos diurnos	Chiapas, San Cristóbal de las Casas, Parque Educativo San José, Transecto 1	11/08/2015	Humberto Bahena Basave
115	0115 ©H_Bahena-ECOSUR.JPG	*Dione moneta poeyii*	Mariposa	Ejemplar montado, vista dorsal. Especie distribuida en México de hábitos diurnos	Chiapas, San Cristóbal de las Casas, Reserva Huitepec, Transecto 06	11/08/2015	Humberto Bahena Basave
116	0116 ©H_Bahena-ECOSUR.JPG	*Dione moneta poeyii*	Mariposa	Ejemplar montado, vista ventral. Especie distribuida en México de hábitos diurnos	Chiapas, San Cristóbal de las Casas, Reserva Huitepec, Transecto 06	11/08/2015	Humberto Bahena Basave
117	0117 ©H_Bahena-ECOSUR.JPG	*Heliconius charithonia vazquezae*	Mariposa	Ejemplar montado, vista dorsal. Especie distribuida en México de hábitos diurnos	Chiapas, San Cristóbal de las Casas, Reserva Moxviquil, Transecto 1	11/08/2015	Humberto Bahena Basave
118	0118 ©H_Bahena-ECOSUR.JPG	*Heliconius charithonia vazquezae*	Mariposa	Ejemplar montado, vista ventral. Especie distribuida en México de hábitos diurnos	Chiapas, San Cristóbal de las Casas, Reserva Moxviquil, Transecto 1	11/08/2015	Humberto Bahena Basave
119	0119 ©H_Bahena-ECOSUR.JPG	*Agraulis vanillae incarnata*	Mariposa	Ejemplar montado, vista dorsal. Especie distribuida en México de hábitos diurnos	Chiapas, Coapilla, Anualidad 2	11/08/2015	Humberto Bahena Basave
120	0120 ©H_Bahena-ECOSUR.JPG	*Agraulis vanillae incarnata*	Mariposa	Ejemplar montado, vista ventral. Especie distribuida en México de hábitos diurnos	Chiapas, Coapilla, Anualidad 2	11/08/2015	Humberto Bahena Basave
121	0121 ©H_Bahena-ECOSUR.JPG	*Ascia monuste monuste*	Mariposa	Ejemplar montado, vista dorsal. Especie distribuida en México de hábitos diurnos	Chiapas, Villa Corzo, Reserva de La Biósfera La Sepultura, Ejido Sierra Morena	11/08/2015	Humberto Bahena Basave
122	0122 ©H_Bahena-ECOSUR.JPG	*Ascia monuste monuste*	Mariposa	Ejemplar montado, vista ventral. Especie distribuida en México de hábitos diurnos	Chiapas, Villa Corzo, Reserva de La Biósfera La Sepultura, Ejido Sierra Morena	11/08/2015	Humberto Bahena Basave
123	0123 ©H_Bahena-ECOSUR.JPG	*Hamadryas atlantis*	Mariposa	Ejemplar montado, vista dorsal. Especie distribuida en México de hábitos diurnos	Chiapas, San Fernando, Cañada Muñiz	11/08/2015	Humberto Bahena Basave
124	0124 ©H_Bahena-ECOSUR.JPG	*Hamadryas atlantis*	Mariposa	Ejemplar montado, vista ventral. Especie distribuida en México de hábitos diurnos	Chiapas, San Fernando, Cañada Muñiz	11/08/2015	Humberto Bahena Basave
125	0125 ©H_Bahena-ECOSUR.JPG	*Hamadryas februa ferentina*	Mariposa	Ejemplar montado, vista dorsal. Especie distribuida en México de hábitos diurnos	Chiapas, Villaflores, Parcela 10	11/08/2015	Humberto Bahena Basave

Dato personal

126	0126 ©H_Bahena-ECOSUR.JPG	*Hamadryas februa ferentina*	Mariposa	Ejemplar montado, vista ventral. Especie distribuida en México de hábitos diurnos	Chiapas, Villaflores, Parcela 10	11/08/2015	Humberto Bahena Basave
127	0127 ©H_Bahena-ECOSUR.JPG	*Anartia fatima*	Mariposa	Ejemplar montado, vista dorsal. Especie distribuida en México de hábitos diurnos	Chiapas, Angel Albino Corzo, Reserva de La Biósfera El Triunfo, Camino a Palo Gordo	11/08/2015	Humberto Bahena Basave
128	0128 ©H_Bahena-ECOSUR.JPG	*Anartia fatima*	Mariposa	Ejemplar montado, vista ventral. Especie distribuida en México de hábitos diurnos	Chiapas, Angel Albino Corzo, Reserva de La Biósfera El Triunfo, Camino a Palo Gordo	11/08/2015	Humberto Bahena Basave
129	0129 ©H_Bahena-ECOSUR.JPG	*Parides erithalion polyzelus*	Mariposa	Ejemplar montado, vista dorsal. Especie distribuida en México de hábitos diurnos	Chiapas, Chicoasén, Cause del río, Bosque de rapanea	11/08/2015	Humberto Bahena Basave
130	0130 ©H_Bahena-ECOSUR.JPG	*Parides erithalion polyzelus*	Mariposa	Ejemplar montado, vista ventral. Especie distribuida en México de hábitos diurnos	Chiapas, Chicoasén, Cause del río, Bosque de rapanea	11/08/2015	Humberto Bahena Basave
131	0131 ©H_Bahena-ECOSUR.JPG	*Mimoides ilus branchus*	Mariposa	Ejemplar montado, vista dorsal. Especie distribuida en México de hábitos diurnos	Chiapas, San Fernando, 16 de Septiembre	11/08/2015	Humberto Bahena Basave
132	0132 ©H_Bahena-ECOSUR.JPG	*Mimoides ilus branchus*	Mariposa	Ejemplar montado, vista ventral. Especie distribuida en México de hábitos diurnos	Chiapas, San Fernando, 16 de Septiembre	11/08/2015	Humberto Bahena Basave
133	0133 ©H_Bahena-ECOSUR.JPG	*Parides panares lycimenes*	Mariposa	Ejemplar montado, vista dorsal. Especie distribuida en México de hábitos diurnos	Chiapas, Chicoasén, Cause del río, Bosque de rapanea	11/08/2015	Humberto Bahena Basave
134	0134 ©H_Bahena-ECOSUR.JPG	*Parides panares lycimenes*	Mariposa	Ejemplar montado, vista ventral. Especie distribuida en México de hábitos diurnos	Chiapas, Chicoasén, Cause del río, Bosque de rapanea	11/08/2015	Humberto Bahena Basave
135	0135 ©H_Bahena-ECOSUR.JPG	*Parides iphidamas iphidamas*	Mariposa	Ejemplar montado, vista dorsal. Especie distribuida en México de hábitos diurnos	Chiapas, San Fernando, Cañada Muñíz	11/08/2015	Humberto Bahena Basave
136	0136 ©H_Bahena-ECOSUR.JPG	*Parides iphidamas iphidamas*	Mariposa	Ejemplar montado, vista ventral. Especie distribuida en México de hábitos diurnos	Chiapas, San Fernando, Cañada Muñíz	11/08/2015	Humberto Bahena Basave
137	0137 ©H_Bahena-ECOSUR.JPG	*Manataria hercyna maculata*	Mariposa	Ejemplar montado, vista dorsal. Especie distribuida en México de hábitos diurnos	Chiapas, Mapastepec, Reserva de La Biósfera El Triunfo, Camino a Mapastepec	11/08/2015	Humberto Bahena Basave
138	0138 ©H_Bahena-ECOSUR.JPG	*Manataria hercyna maculata*	Mariposa	Ejemplar montado, vista ventral. Especie distribuida en México de hábitos diurnos	Chiapas, Mapastepec, Reserva de La Biósfera El Triunfo, Camino a Mapastepec	11/08/2015	Humberto Bahena Basave
139	0139 ©H_Bahena-ECOSUR.JPG	*Dryas iulia moderata*	Mariposa	Ejemplar montado, vista dorsal. Especie distribuida en México de hábitos diurnos	Quintana Roo, Benito Juárez, Reserva El Edén, 25 km NNE Leona Vicario	11/08/2015	Humberto Bahena Basave
140	0140 ©H_Bahena-ECOSUR.JPG	*Dryas iulia moderata*	Mariposa	Ejemplar montado, vista ventral. Especie distribuida en México de hábitos diurnos	Quintana Roo, Benito Juárez, Reserva El Edén, 25 km NNE Leona Vicario	11/08/2015	Humberto Bahena Basave
141	0141 ©H_Bahena-ECOSUR.JPG	*Archaeoprepona demophon centralis*	Mariposa	Ejemplar montado, vista dorsal. Especie distribuida en México de hábitos diurnos	Quintana Roo, Benito Juárez, Reserva El Edén	11/08/2015	Humberto Bahena Basave
142	0142 ©H_Bahena-ECOSUR.JPG	*Archaeoprepona demophon centralis*	Mariposa	Ejemplar montado, vista ventral. Especie distribuida en México de hábitos diurnos	Quintana Roo, Benito Juárez, Reserva El Edén	11/08/2015	Humberto Bahena Basave
143	0143 ©H_Bahena-ECOSUR.JPG	*Danaus gilippus thersippus*	Mariposa	Ejemplar montado, vista dorsal. Especie distribuida en México de hábitos diurnos	Quintana Roo, Benito Juárez, Reserva El Edén, 25 km NNE Leona Vicario	11/08/2015	Humberto Bahena Basave

Dato personal

144	0144 ©H_Bahena-ECOSUR.JPG	*Danaus gilippus thersippus*	Mariposa	Ejemplar montado, vista ventral. Especie distribuida en México de hábitos diurnos	Quintana Roo, Benito Juárez, Reserva El Edén, 25 km NNE Leona Vicario	11/08/2015	Humberto Bahena Basave
145	0145 ©H_Bahena-ECOSUR.JPG	*Colobura dirce dirce*	Mariposa	Ejemplar montado, vista dorsal. Especie distribuida en México de hábitos diurnos	Quintana Roo, Lázaro Cárdenas, Lázaro Cárdenas	11/08/2015	Humberto Bahena Basave
146	0146 ©H_Bahena-ECOSUR.JPG	*Colobura dirce dirce*	Mariposa	Ejemplar montado, vista ventral. Especie distribuida en México de hábitos diurnos	Quintana Roo, Lázaro Cárdenas, Lázaro Cárdenas	11/08/2015	Humberto Bahena Basave
147	0147 ©H_Bahena-ECOSUR.JPG	*Taygetis virgilia rufomarginata*	Mariposa	Ejemplar montado, vista dorsal. Especie distribuida en México de hábitos diurnos	Quintana Roo, Benito Juárez, Reserva El Edén, 25 km NNE Leona Vicario	11/08/2015	Humberto Bahena Basave
148	0148 ©H_Bahena-ECOSUR.JPG	*Taygetis virgilia rufomarginata*	Mariposa	Ejemplar montado, vista ventral. Especie distribuida en México de hábitos diurnos	Quintana Roo, Benito Juárez, Reserva El Edén, 25 km NNE Leona Vicario	11/08/2015	Humberto Bahena Basave
149	0149 ©H_Bahena-ECOSUR.JPG	*Hamadryas guatemalena guatemalena*	Mariposa	Ejemplar montado, vista dorsal. Especie distribuida en México de hábitos diurnos	Quintana Roo, Benito Juárez, Reserva El Edén, 25 km NNE Leona Vicario	11/08/2015	Humberto Bahena Basave
150	0150 ©H_Bahena-ECOSUR.JPG	*Hamadryas guatemalena guatemalena*	Mariposa	Ejemplar montado, vista ventral. Especie distribuida en México de hábitos diurnos	Quintana Roo, Benito Juárez, Reserva El Edén, 25 km NNE Leona Vicario	11/08/2015	Humberto Bahena Basave
151	0151 ©H_Bahena-ECOSUR.JPG	*Prepona laertes octavia*	Mariposa	Ejemplar montado, vista dorsal. Especie distribuida en México de hábitos diurnos	Quintana Roo, Benito Juárez, Reserva El Edén, 25 km NNE Leona Vicario	11/08/2015	Humberto Bahena Basave
152	0152 ©H_Bahena-ECOSUR.JPG	*Prepona laertes octavia*	Mariposa	Ejemplar montado, vista ventral. Especie distribuida en México de hábitos diurnos	Quintana Roo, Benito Juárez, Reserva El Edén, 25 km NNE Leona Vicario	11/08/2015	Humberto Bahena Basave
153	0153 ©H_Bahena-ECOSUR.JPG	*Archaeoprepona demophoon gulina*	Mariposa	Ejemplar montado, vista dorsal. Especie distribuida en México de hábitos diurnos	Quintana Roo, Benito Juárez, Reserva El Edén, 25 km NNE Leona Vicario	11/08/2015	Humberto Bahena Basave
154	0154 ©H_Bahena-ECOSUR.JPG	*Archaeoprepona demophoon gulina*	Mariposa	Ejemplar montado, vista ventral. Especie distribuida en México de hábitos diurnos	Quintana Roo, Benito Juárez, Reserva El Edén, 25 km NNE Leona Vicario	11/08/2015	Humberto Bahena Basave
155	0155 ©H_Bahena-ECOSUR.JPG	*Archaeoprepona demophoon gulina*	Mariposa	Ejemplar montado, vista dorsal. Especie distribuida en México de hábitos diurnos	Quintana Roo, Lázaro Cárdenas, Lázaro Cárdenas	11/08/2015	Humberto Bahena Basave
156	0156 ©H_Bahena-ECOSUR.JPG	*Archaeoprepona demophoon gulina*	Mariposa	Ejemplar montado, vista ventral. Especie distribuida en México de hábitos diurnos	Quintana Roo, Lázaro Cárdenas, Lázaro Cárdenas	11/08/2015	Humberto Bahena Basave
157	0157 ©H_Bahena-ECOSUR.JPG	*Archaeoprepona demophoon gulina*	Mariposa	Ejemplar montado, vista dorsal. Especie distribuida en México de hábitos diurnos	Quintana Roo, Benito Juárez, Reserva El Edén, 25 km NNE Leona Vicario	11/08/2015	Humberto Bahena Basave
158	0158 ©H_Bahena-ECOSUR.JPG	*Archaeoprepona demophoon gulina*	Mariposa	Ejemplar montado, vista ventral. Especie distribuida en México de hábitos diurnos	Quintana Roo, Benito Juárez, Reserva El Edén, 25 km NNE Leona Vicario	11/08/2015	Humberto Bahena Basave
159	0159 ©H_Bahena-ECOSUR.JPG	*Protographium epidaus fenochionis*	Mariposa	Ejemplar montado, vista dorsal. Especie distribuida en México de hábitos diurnos	Chiapas, San Fernando, Potrero Neptalí	11/08/2015	Humberto Bahena Basave
160	0160 ©H_Bahena-ECOSUR.JPG	*Protographium epidaus fenochionis*	Mariposa	Ejemplar montado, vista ventral. Especie distribuida en México de hábitos diurnos	Chiapas, San Fernando, Potrero Neptalí	11/08/2015	Humberto Bahena Basave
161	0161 ©H_Bahena-ECOSUR.JPG	*Nothus lunus*	Mariposa	Ejemplar montado, vista dorsal. Especie distribuida en México de hábitos diurnos	Chiapas, Ocozocoautla de Espinosa, Reserva El Ocote, Ejido Nueva Providencia	11/08/2015	Humberto Bahena Basave

Dato personal

162	0162 ©H_Bahena-ECOSUR.JPG	*Nothus lunus*	Mariposa	Ejemplar montado, vista ventral. Especie distribuida en México de hábitos diurnos	Chiapas, Ocozocoautla de Espinosa, Reserva El Ocote, Ejido Nueva Providencia	11/08/2015	Humberto Bahena Basave
163	0163 ©H_Bahena-ECOSUR.JPG	*Danaus plexippus plexippus*	Mariposa	Ejemplar montado, vista dorsal. Especie distribuida en México de hábitos diurnos	Chiapas, San Cristóbal de las Casas, San Cristóbal de Las Casas, Invernadero de Ecosur	11/08/2015	Humberto Bahena Basave
164	0164 ©H_Bahena-ECOSUR.JPG	*Danaus plexippus plexippus*	Mariposa	Ejemplar montado, vista ventral. Especie distribuida en México de hábitos diurnos	Chiapas, San Cristóbal de las Casas, San Cristóbal de Las Casas, Invernadero de Ecosur	11/08/2015	Humberto Bahena Basave
165	0165 ©H_Bahena-ECOSUR.JPG	*Consul excellens*	Mariposa	Ejemplar montado, vista dorsal. Especie distribuida en México de hábitos diurnos	Chiapas, San Cristóbal de las Casas, Alcanfores, Transecto 1	11/08/2015	Humberto Bahena Basave
166	0166 ©H_Bahena-ECOSUR.JPG	*Consul excellens*	Mariposa	Ejemplar montado, vista ventral. Especie distribuida en México de hábitos diurnos	Chiapas, San Cristóbal de las Casas, Alcanfores, Transecto 1	11/08/2015	Humberto Bahena Basave
167	0167 ©H_Bahena-ECOSUR.JPG	*Historis odius dious*	Mariposa	Ejemplar montado, vista dorsal. Especie distribuida en México de hábitos diurnos	Quintana Roo, Benito Juárez, Reserva El Edén, 25 km NNE Leona Vicario	12/08/2015	Humberto Bahena Basave
168	0168 ©H_Bahena-ECOSUR.JPG	*Historis odius dious*	Mariposa	Ejemplar montado, vista ventral. Especie distribuida en México de hábitos diurnos	Quintana Roo, Benito Juárez, Reserva El Edén, 25 km NNE Leona Vicario	12/08/2015	Humberto Bahena Basave
169	0169 ©H_Bahena-ECOSUR.JPG	*Morpho helenor montezuma*	Mariposa	Ejemplar montado, vista dorsal. Especie distribuida en México de hábitos diurnos	Chiapas, Cintalapa, Reserva El Ocote, 14 km SO Ejido Cuauhtémoc	12/08/2015	Humberto Bahena Basave
170	0170 ©H_Bahena-ECOSUR.JPG	*Morpho helenor montezuma*	Mariposa	Ejemplar montado, vista ventral. Especie distribuida en México de hábitos diurnos	Chiapas, Cintalapa, Reserva El Ocote, 14 km SO Ejido Cuauhtémoc	12/08/2015	Humberto Bahena Basave
171	0171 ©H_Bahena-ECOSUR.JPG	*Morpho helenor montezuma*	Mariposa	Ejemplar montado, vista dorsal. Especie distribuida en México de hábitos diurnos	Quintana Roo, Benito Juárez, Reserva El Edén	12/08/2015	Humberto Bahena Basave
172	0172 ©H_Bahena-ECOSUR.JPG	*Morpho helenor montezuma*	Mariposa	Ejemplar montado, vista ventral. Especie distribuida en México de hábitos diurnos	Quintana Roo, Benito Juárez, Reserva El Edén	12/08/2015	Humberto Bahena Basave
173	0173 ©H_Bahena-ECOSUR.JPG	*Pterourus multicaudata multicaudata*	Mariposa	Ejemplar montado, vista dorsal. Especie distribuida en México de hábitos diurnos	Chiapas, San Cristóbal de las Casas, Cerrito de San Cristóbal de Las Casas	12/08/2015	Humberto Bahena Basave
174	0174 ©H_Bahena-ECOSUR.JPG	*Pterourus multicaudata multicaudata*	Mariposa	Ejemplar montado, vista ventral. Especie distribuida en México de hábitos diurnos	Chiapas, San Cristóbal de las Casas, Cerrito de San Cristóbal de Las Casas	12/08/2015	Humberto Bahena Basave
175	0175 ©H_Bahena-ECOSUR.JPG	*Caligo telamonius memnon*	Mariposa	Ejemplar montado, vista dorsal. Especie distribuida en México de hábitos diurnos	Quintana Roo, Benito Juárez, Reserva El Edén, 25 km NNE Leona Vicario	12/08/2015	Humberto Bahena Basave
176	0176 ©H_Bahena-ECOSUR.JPG	*Caligo telamonius memnon*	Mariposa	Ejemplar montado, vista ventral. Especie distribuida en México de hábitos diurnos	Quintana Roo, Benito Juárez, Reserva El Edén, 25 km NNE Leona Vicario	12/08/2015	Humberto Bahena Basave
177	0177 ©H_Bahena-ECOSUR.JPG	*Hermeuptychia hermes*	Mariposa	Ejemplar montado, vista dorsal. Especie distribuida en México de hábitos diurnos	Chiapas, Ocosingo, Reserva Na-Há	12/08/2015	Humberto Bahena Basave
178	0178 ©H_Bahena-ECOSUR.JPG	*Hermeuptychia hermes*	Mariposa	Ejemplar montado, vista ventral. Especie distribuida en México de hábitos diurnos	Chiapas, Ocosingo, Reserva Na-Há	12/08/2015	Humberto Bahena Basave
179	0179 ©H_Bahena-ECOSUR.JPG	*Tegosa anieta cluvia*	Mariposa	Ejemplar montado, vista dorsal. Especie distribuida en México de hábitos diurnos	Chiapas, Ocosingo, Reserva Na-Há	12/08/2015	Humberto Bahena Basave

Dato personal

180	0180 ©H_Bahena-ECOSUR.JPG	*Tegosa anieta cluvia*	Mariposa	Ejemplar montado, vista ventral. Especie distribuida en México de hábitos diurnos	Chiapas, Ocosingo, Reserva Na-Há	12/08/2015	Humberto Bahena Basave
181	0181 ©H_Bahena-ECOSUR.JPG	*Euremа daira eugenia*	Mariposa	Ejemplar montado, vista dorsal. Especie distribuida en México de hábitos diurnos	Chiapas, Villa Corzo, Reserva de La Biósfera La Sepultura, Ejido Sierra Morena	12/08/2015	Humberto Bahena Basave
182	0182 ©H_Bahena-ECOSUR.JPG	*Euremа daira eugenia*	Mariposa	Ejemplar montado, vista ventral. Especie distribuida en México de hábitos diurnos	Chiapas, Villa Corzo, Reserva de La Biósfera La Sepultura, Ejido Sierra Morena	12/08/2015	Humberto Bahena Basave
183	0183 ©H_Bahena-ECOSUR.JPG	*Microtia elva elva*	Mariposa	Ejemplar montado, vista dorsal. Especie distribuida en México de hábitos diurnos	Chiapas, Tuxtla Gutiérrez, Transecto La Chacona	12/08/2015	Humberto Bahena Basave
184	0184 ©H_Bahena-ECOSUR.JPG	*Microtia elva elva*	Mariposa	Ejemplar montado, vista ventral. Especie distribuida en México de hábitos diurnos	Chiapas, Tuxtla Gutiérrez, Transecto La Chacona	12/08/2015	Humberto Bahena Basave
185	0185 ©H_Bahena-ECOSUR.JPG	*Anthanassa ptolyca amator*	Mariposa	Ejemplar montado, vista dorsal. Especie distribuida en México de hábitos diurnos	Chiapas, San Fernando, Cañada Muñiz	12/08/2015	Humberto Bahena Basave
186	0186 ©H_Bahena-ECOSUR.JPG	*Anthanassa ptolyca amator*	Mariposa	Ejemplar montado, vista ventral. Especie distribuida en México de hábitos diurnos	Chiapas, San Fernando, Cañada Muñiz	12/08/2015	Humberto Bahena Basave
187	0187 ©H_Bahena-ECOSUR.JPG	*Anthanassa drusilla lelex*	Mariposa	Ejemplar montado, vista dorsal. Especie distribuida en México de hábitos diurnos	Chiapas, San Fernando, Cañada Muñiz	12/08/2015	Humberto Bahena Basave
188	0188 ©H_Bahena-ECOSUR.JPG	*Anthanassa drusilla lelex*	Mariposa	Ejemplar montado, vista ventral. Especie distribuida en México de hábitos diurnos	Chiapas, San Fernando, Cañada Muñiz	12/08/2015	Humberto Bahena Basave
189	0189 ©H_Bahena-ECOSUR.JPG	*Chlosyne theona theona*	Mariposa	Ejemplar montado, vista dorsal. Especie distribuida en México de hábitos diurnos	Chiapas, San Fernando, Vicente Guerrero, Potrero Don Vicente	12/08/2015	Humberto Bahena Basave
190	0190 ©H_Bahena-ECOSUR.JPG	*Chlosyne theona theona*	Mariposa	Ejemplar montado, vista ventral. Especie distribuida en México de hábitos diurnos	Chiapas, San Fernando, Vicente Guerrero, Potrero Don Vicente	12/08/2015	Humberto Bahena Basave
191	0191 ©H_Bahena-ECOSUR.JPG	*Dynamine postverta mexicana*	Mariposa	Ejemplar montado, vista dorsal. Especie distribuida en México de hábitos diurnos	Campeche, Champotón, Ejido Salinas de Gortari, Borde de Bosque Tropical Mediano	13/08/2015	Humberto Bahena Basave
192	0192 ©H_Bahena-ECOSUR.JPG	*Dynamine postverta mexicana*	Mariposa	Ejemplar montado, vista ventral. Especie distribuida en México de hábitos diurnos	Campeche, Champotón, Ejido Salinas de Gortari, Borde de Bosque Tropical Mediano	13/08/2015	Humberto Bahena Basave
193	0193 ©H_Bahena-ECOSUR.JPG	*Lasaia sessilis*	Mariposa	Ejemplar montado, vista dorsal. Especie distribuida en México de hábitos diurnos	Chiapas, Villa Corzo, Reserva de La Biósfera La Sepultura, Ejido Sierra Morena	13/08/2015	Humberto Bahena Basave
194	0194 ©H_Bahena-ECOSUR.JPG	*Lasaia sessilis*	Mariposa	Ejemplar montado, vista ventral. Especie distribuida en México de hábitos diurnos	Chiapas, Villa Corzo, Reserva de La Biósfera La Sepultura, Ejido Sierra Morena	13/08/2015	Humberto Bahena Basave
195	0195 ©H_Bahena-ECOSUR.JPG	*Anthanassa sp. 1*	Mariposa	Ejemplar montado, vista dorsal. Especie distribuida en México de hábitos diurnos	Chiapas, Villa Corzo, Reserva de La Biósfera La Sepultura, Ejido Sierra Morena	13/08/2015	Humberto Bahena Basave
196	0196 ©H_Bahena-ECOSUR.JPG	*Anthanassa sp. 1*	Mariposa	Ejemplar montado, vista ventral. Especie distribuida en México de hábitos diurnos	Chiapas, Villa Corzo, Reserva de La Biósfera La Sepultura, Ejido Sierra Morena	13/08/2015	Humberto Bahena Basave
197	0197 ©H_Bahena-ECOSUR.JPG	*Hypophylla sudias sudias*	Mariposa	Ejemplar montado, vista dorsal. Especie distribuida en México de hábitos diurnos	Chiapas, Ocosingo, Reserva Na-Há	13/08/2015	Humberto Bahena Basave

Dato personal

198	0198 ©H_Bahena-ECOSUR.JPG	*Hypophylla sudias sudias*	Mariposa	Ejemplar montado, vista ventral. Especie distribuida en México de hábitos diurnos	Chiapas, Ocosingo, Reserva Na-Há	13/08/2015	Humberto Bahena Basave
199	0199 ©H_Bahena-ECOSUR.JPG	*Dynamine dyonis*	Mariposa	Ejemplar montado, vista dorsal. Especie distribuida en México de hábitos diurnos	Chiapas, San Fernando, 16 de Septiembre, Transecto Rompe Rodillas	13/08/2015	Humberto Bahena Basave
200	0200 ©H_Bahena-ECOSUR.JPG	*Dynamine dyonis*	Mariposa	Ejemplar montado, vista ventral. Especie distribuida en México de hábitos diurnos	Chiapas, San Fernando, 16 de Septiembre, Transecto Rompe Rodillas	13/08/2015	Humberto Bahena Basave
201	0201 ©H_Bahena-ECOSUR.JPG	*Bolboneura sylphis beatrix*	Mariposa	Ejemplar montado, vista dorsal. Especie distribuida en México de hábitos diurnos	Chiapas, San Fernando, Cañada Muñíz	13/08/2015	Humberto Bahena Basave
202	0202 ©H_Bahena-ECOSUR.JPG	*Bolboneura sylphis beatrix*	Mariposa	Ejemplar montado, vista ventral. Especie distribuida en México de hábitos diurnos	Chiapas, San Fernando, Cañada Muñíz	13/08/2015	Humberto Bahena Basave
203	0203 ©H_Bahena-ECOSUR.JPG	*Chlosyne janais janais*	Mariposa	Ejemplar montado, vista dorsal. Especie distribuida en México de hábitos diurnos	Chiapas, San Fernando, 16 de Septiembre, Transecto Rompe Rodillas	13/08/2015	Humberto Bahena Basave
204	0204 ©H_Bahena-ECOSUR.JPG	*Chlosyne janais janais*	Mariposa	Ejemplar montado, vista ventral. Especie distribuida en México de hábitos diurnos	Chiapas, San Fernando, 16 de Septiembre, Transecto Rompe Rodillas	13/08/2015	Humberto Bahena Basave
205	0205 ©H_Bahena-ECOSUR.JPG	*Chlosyne melanarge*	Mariposa	Ejemplar montado, vista dorsal. Especie distribuida en México de hábitos diurnos	Chiapas, San Fernando, Transecto Basurero	13/08/2015	Humberto Bahena Basave
206	0206 ©H_Bahena-ECOSUR.JPG	*Chlosyne melanarge*	Mariposa	Ejemplar montado, vista ventral. Especie distribuida en México de hábitos diurnos	Chiapas, San Fernando, Transecto Basurero	13/08/2015	Humberto Bahena Basave
207	0207 ©H_Bahena-ECOSUR.JPG	*Chlosyne lacinia adjutrix*	Mariposa	Ejemplar montado, vista dorsal. Especie distribuida en México de hábitos diurnos	Chiapas, San Fernando, Vicente Guerrero	13/08/2015	Humberto Bahena Basave
208	0208 ©H_Bahena-ECOSUR.JPG	*Chlosyne lacinia adjutrix*	Mariposa	Ejemplar montado, vista ventral. Especie distribuida en México de hábitos diurnos	Chiapas, San Fernando, Vicente Guerrero	13/08/2015	Humberto Bahena Basave
209	0209 ©H_Bahena-ECOSUR.JPG	*Eunica monima*	Mariposa	Ejemplar montado, vista dorsal. Especie distribuida en México de hábitos diurnos	Chiapas, San Fernando, San Fernando	13/08/2015	Humberto Bahena Basave
210	0210 ©H_Bahena-ECOSUR.JPG	*Eunica monima*	Mariposa	Ejemplar montado, vista ventral. Especie distribuida en México de hábitos diurnos	Chiapas, San Fernando, San Fernando	13/08/2015	Humberto Bahena Basave
211	0211 ©H_Bahena-ECOSUR.JPG	*Pteronymia cotytto cotytto*	Mariposa	Ejemplar montado, vista dorsal. Especie distribuida en México de hábitos diurnos	Chiapas, Ocosingo, Reserva Na-Há	13/08/2015	Humberto Bahena Basave
212	0212 ©H_Bahena-ECOSUR.JPG	*Pteronymia cotytto cotytto*	Mariposa	Ejemplar montado, vista ventral. Especie distribuida en México de hábitos diurnos	Chiapas, Ocosingo, Reserva Na-Há	13/08/2015	Humberto Bahena Basave
213	0213 ©H_Bahena-ECOSUR.JPG	*Eurema arbela*	Mariposa	Ejemplar montado, vista dorsal. Especie distribuida en México de hábitos diurnos	Chiapas, Villa Corzo, Reserva de La Biósfera La Sepultura, Ejido Sierra Morena	13/08/2015	Humberto Bahena Basave
214	0214 ©H_Bahena-ECOSUR.JPG	*Eurema arbela*	Mariposa	Ejemplar montado, vista ventral. Especie distribuida en México de hábitos diurnos	Chiapas, Villa Corzo, Reserva de La Biósfera La Sepultura, Ejido Sierra Morena	13/08/2015	Humberto Bahena Basave
215	0215 ©H_Bahena-ECOSUR.JPG	*Eurema salome jamapa*	Mariposa	Ejemplar montado, vista dorsal. Especie distribuida en México de hábitos diurnos	Chiapas, Villa Corzo, Reserva de La Biósfera La Sepultura, Ejido Sierra Morena	13/08/2015	Humberto Bahena Basave

Dato personal

216	0216 ©H_Bahena-ECOSUR.JPG	*Euremo solome jamapa*	Mariposa	Ejemplar montado, vista ventral. Especie distribuida en México de hábitos diurnos	Chiapas, Villa Corzo, Reserva de La Biósfera La Sepultura, Ejido Sierra Morena	13/08/2015	Humberto Bahena Basave
217	0217 ©H_Bahena-ECOSUR.JPG	*Cyclogramma bacchis*	Mariposa	Ejemplar montado, vista dorsal. Especie distribuida en México de hábitos diurnos	Chiapas, Villa Corzo, Reserva de La Biósfera La Sepultura, Ejido Sierra Morena	13/08/2015	Humberto Bahena Basave
218	0218 ©H_Bahena-ECOSUR.JPG	*Cyclogramma bacchis*	Mariposa	Ejemplar montado, vista ventral. Especie distribuida en México de hábitos diurnos	Chiapas, Villa Corzo, Reserva de La Biósfera La Sepultura, Ejido Sierra Morena	13/08/2015	Humberto Bahena Basave
219	0219 ©H_Bahena-ECOSUR.JPG	*Diaethria anna anna*	Mariposa	Ejemplar montado, vista dorsal. Especie distribuida en México de hábitos diurnos	Chiapas, Ocosingo, Reserva Na-Há	13/08/2015	Humberto Bahena Basave
220	0220 ©H_Bahena-ECOSUR.JPG	*Diaethria anna anna*	Mariposa	Ejemplar montado, vista ventral. Especie distribuida en México de hábitos diurnos	Chiapas, Ocosingo, Reserva Na-Há	13/08/2015	Humberto Bahena Basave
221	0221 ©H_Bahena-ECOSUR.JPG	*Oleria paula*	Mariposa	Ejemplar montado, vista dorsal. Especie distribuida en México de hábitos diurnos	Chiapas, Tuxtla Gutiérrez, 16 de Septiembre, Colonia Benito Juárez	13/08/2015	Humberto Bahena Basave
222	0222 ©H_Bahena-ECOSUR.JPG	*Oleria paula*	Mariposa	Ejemplar montado, vista ventral. Especie distribuida en México de hábitos diurnos	Chiapas, Tuxtla Gutiérrez, 16 de Septiembre, Colonia Benito Juárez	13/08/2015	Humberto Bahena Basave
223	0223 ©H_Bahena-ECOSUR.JPG	*Pteronymia simplex fenochioi*	Mariposa	Ejemplar montado, vista dorsal. Especie distribuida en México de hábitos diurnos	Chiapas, San Fernando, Cañada Muñíz	13/08/2015	Humberto Bahena Basave
224	0224 ©H_Bahena-ECOSUR.JPG	*Pteronymia simplex fenochioi*	Mariposa	Ejemplar montado, vista ventral. Especie distribuida en México de hábitos diurnos	Chiapas, San Fernando, Cañada Muñíz	13/08/2015	Humberto Bahena Basave
225	0225 ©H_Bahena-ECOSUR.JPG	*Ithomia patilla*	Mariposa	Ejemplar montado, vista dorsal. Especie distribuida en México de hábitos diurnos	Chiapas, San Fernando, Cañada Muñíz	13/08/2015	Humberto Bahena Basave
226	0226 ©H_Bahena-ECOSUR.JPG	*Ithomia patilla*	Mariposa	Ejemplar montado, vista ventral. Especie distribuida en México de hábitos diurnos	Chiapas, San Fernando, Cañada Muñíz	13/08/2015	Humberto Bahena Basave
227	0227 ©H_Bahena-ECOSUR.JPG	*Greta morgane oto*	Mariposa	Ejemplar montado, vista dorsal. Especie distribuida en México de hábitos diurnos	Chiapas, Ocosingo, Reserva Na-Há	13/08/2015	Humberto Bahena Basave
228	0228 ©H_Bahena-ECOSUR.JPG	*Greta morgane oto*	Mariposa	Ejemplar montado, vista ventral. Especie distribuida en México de hábitos diurnos	Chiapas, Ocosingo, Reserva Na-Há	13/08/2015	Humberto Bahena Basave
229	0229 ©H_Bahena-ECOSUR.JPG	*Greta annette annette*	Mariposa	Ejemplar montado, vista dorsal. Especie distribuida en México de hábitos diurnos	Chiapas, Angel Albino Corzo, Reserva de La Biósfera El Triunfo, Camino a Palo Gordo	13/08/2015	Humberto Bahena Basave
230	0230 ©H_Bahena-ECOSUR.JPG	*Greta annette annette*	Mariposa	Ejemplar montado, vista ventral. Especie distribuida en México de hábitos diurnos	Chiapas, Angel Albino Corzo, Reserva de La Biósfera El Triunfo, Camino a Palo Gordo	13/08/2015	Humberto Bahena Basave
231	0231 ©H_Bahena-ECOSUR.JPG	*Dircenna jemina ssp. n.*	Mariposa	Ejemplar montado, vista dorsal. Especie distribuida en México de hábitos diurnos	Chiapas, San Fernando, Cañada Muñíz	13/08/2015	Humberto Bahena Basave
232	0232 ©H_Bahena-ECOSUR.JPG	*Dircenna jemina ssp. n.*	Mariposa	Ejemplar montado, vista ventral. Especie distribuida en México de hábitos diurnos	Chiapas, San Fernando, Cañada Muñíz	13/08/2015	Humberto Bahena Basave
233	0233 ©H_Bahena-ECOSUR.JPG	*Dircenna klugii klugii*	Mariposa	Ejemplar montado, vista dorsal. Especie distribuida en México de hábitos diurnos	Chiapas, San Fernando, Transecto Basurero	13/08/2015	Humberto Bahena Basave

Dato personal

234	0234 ©H_Bahena-ECOSUR.JPG	*Dircenna klugii klugii*	Mariposa	Ejemplar montado, vista ventral. Especie distribuida en México de hábitos diurnos	Chiapas, San Fernando, Transecto Basurero	13/08/2015	Humberto Bahena Basave
235	0235 ©H_Bahena-ECOSUR.JPG	*Euptoieta hegesia meridiania*	Mariposa	Ejemplar montado, vista dorsal. Especie distribuida en México de hábitos diurnos	Chiapas, San Fernando, Transecto Basurero	13/08/2015	Humberto Bahena Basave
236	0236 ©H_Bahena-ECOSUR.JPG	*Euptoieta hegesia meridiania*	Mariposa	Ejemplar montado, vista ventral. Especie distribuida en México de hábitos diurnos	Chiapas, San Fernando, Transecto Basurero	13/08/2015	Humberto Bahena Basave
237	0237 ©H_Bahena-ECOSUR.JPG	*Pyrisitia proterpia*	Mariposa	Ejemplar montado, vista dorsal. Especie distribuida en México de hábitos diurnos	Chiapas, Tapalapa, Antes de Potrero	13/08/2015	Humberto Bahena Basave
238	0238 ©H_Bahena-ECOSUR.JPG	*Pyrisitia proterpia*	Mariposa	Ejemplar montado, vista ventral. Especie distribuida en México de hábitos diurnos	Chiapas, Tapalapa, Antes de Potrero	13/08/2015	Humberto Bahena Basave
239	0239 ©H_Bahena-ECOSUR.JPG	*Eurema mexicana mexicana*	Mariposa	Ejemplar montado, vista dorsal. Especie distribuida en México de hábitos diurnos	Chiapas, Tapalapa, Antes de Potrero	13/08/2015	Humberto Bahena Basave
240	0240 ©H_Bahena-ECOSUR.JPG	*Eurema mexicana mexicana*	Mariposa	Ejemplar montado, vista ventral. Especie distribuida en México de hábitos diurnos	Chiapas, Tapalapa, Antes de Potrero	13/08/2015	Humberto Bahena Basave
241	0241 ©H_Bahena-ECOSUR.JPG	*Castilia eranites*	Mariposa	Ejemplar montado, vista dorsal. Especie distribuida en México de hábitos diurnos	Chiapas, San Fernando, Cañada Muñiz	13/08/2015	Humberto Bahena Basave
242	0242 ©H_Bahena-ECOSUR.JPG	*Castilia eranites*	Mariposa	Ejemplar montado, vista ventral. Especie distribuida en México de hábitos diurnos	Chiapas, San Fernando, Cañada Muñiz	13/08/2015	Humberto Bahena Basave
243	0243 ©H_Bahena-ECOSUR.JPG	*Eresia phillyra phillyra*	Mariposa	Ejemplar montado, vista dorsal. Especie distribuida en México de hábitos diurnos	Chiapas, San Fernando, Transecto El Limón	13/08/2015	Humberto Bahena Basave
244	0244 ©H_Bahena-ECOSUR.JPG	*Eresia phillyra phillyra*	Mariposa	Ejemplar montado, vista ventral. Especie distribuida en México de hábitos diurnos	Chiapas, San Fernando, Transecto El Limón	13/08/2015	Humberto Bahena Basave
245	0245 ©H_Bahena-ECOSUR.JPG	*Eueides aliphera gracilis*	Mariposa	Ejemplar montado, vista dorsal. Especie distribuida en México de hábitos diurnos	Chiapas, Ocosingo, Reserva Na-Há	13/08/2015	Humberto Bahena Basave
246	0246 ©H_Bahena-ECOSUR.JPG	*Eueides aliphera gracilis*	Mariposa	Ejemplar montado, vista ventral. Especie distribuida en México de hábitos diurnos	Chiapas, Ocosingo, Reserva Na-Há	13/08/2015	Humberto Bahena Basave
247	0247 ©H_Bahena-ECOSUR.JPG	*Mechanitis lysimnia utemaia*	Mariposa	Ejemplar montado, vista dorsal. Especie distribuida en México de hábitos diurnos	Chiapas, San Fernando, Cañada Muñiz	13/08/2015	Humberto Bahena Basave
248	0248 ©H_Bahena-ECOSUR.JPG	*Mechanitis lysimnia utemaia*	Mariposa	Ejemplar montado, vista ventral. Especie distribuida en México de hábitos diurnos	Chiapas, San Fernando, Cañada Muñiz	13/08/2015	Humberto Bahena Basave
249	0249 ©H_Bahena-ECOSUR.JPG	*Hypothyris lycaste dionaea*	Mariposa	Ejemplar montado, vista dorsal. Especie distribuida en México de hábitos diurnos	Chiapas, San Fernando, Cañada Muñiz	13/08/2015	Humberto Bahena Basave
250	0250 ©H_Bahena-ECOSUR.JPG	*Hypothyris lycaste dionaea*	Mariposa	Ejemplar montado, vista ventral. Especie distribuida en México de hábitos diurnos	Chiapas, San Fernando, Cañada Muñiz	13/08/2015	Humberto Bahena Basave
251	0251 ©H_Bahena-ECOSUR.JPG	*Mechanitis polymnia lycidice*	Mariposa	Ejemplar montado, vista dorsal. Especie distribuida en México de hábitos diurnos	Chiapas, San Fernando, Cañada Muñiz	13/08/2015	Humberto Bahena Basave

Dato personal [redacted]

252	0252 ©H_Bahena-ECOSUR.JPG	*Mechanitis polymnia lycidice*	Mariposa	Ejemplar montado, vista ventral. Especie distribuida en México de hábitos diurnos	Chiapas, San Fernando, Cañada Muñiz	13/08/2015	Humberto Bahena Basave
253	0253 ©H_Bahena-ECOSUR.JPG	*Hypothyris euclea valora*	Mariposa	Ejemplar montado, vista dorsal. Especie distribuida en México de hábitos diurnos	Chiapas, San Fernando, Cañada Muñiz	14/08/2015	Humberto Bahena Basave
254	0254 ©H_Bahena-ECOSUR.JPG	*Hypothyris euclea valora*	Mariposa	Ejemplar montado, vista ventral. Especie distribuida en México de hábitos diurnos	Chiapas, San Fernando, Cañada Muñiz	14/08/2015	Humberto Bahena Basave
255	0255 ©H_Bahena-ECOSUR.JPG	*Heliconius erato cruentus*	Mariposa	Ejemplar montado, vista dorsal. Especie distribuida en México de hábitos diurnos	Chiapas, San Fernando, Transecto Basurero	14/08/2015	Humberto Bahena Basave
256	0256 ©H_Bahena-ECOSUR.JPG	*Heliconius erato cruentus*	Mariposa	Ejemplar montado, vista ventral. Especie distribuida en México de hábitos diurnos	Chiapas, San Fernando, Transecto Basurero	14/08/2015	Humberto Bahena Basave
257	0257 ©H_Bahena-ECOSUR.JPG	*Midila daphne*	Mariposa	Ejemplar montado, vista dorsal. Especie distribuida en México de hábitos diurnos	Chiapas, Maravilla Tenejapa, Ejido Loma Bonita, Transecto Cafetal	14/08/2015	Humberto Bahena Basave
258	0258 ©H_Bahena-ECOSUR.JPG	*Midila daphne*	Mariposa	Ejemplar montado, vista ventral. Especie distribuida en México de hábitos diurnos	Chiapas, Maravilla Tenejapa, Ejido Loma Bonita, Transecto Cafetal	14/08/2015	Humberto Bahena Basave
259	0259 ©H_Bahena-ECOSUR.JPG	*Anartia jatrophae luteipicta*	Mariposa	Ejemplar montado, vista dorsal. Especie distribuida en México de hábitos diurnos	Chiapas, San Fernando, 16 de Septiembre, Transecto Matriz Rostro	14/08/2015	Humberto Bahena Basave
260	0260 ©H_Bahena-ECOSUR.JPG	*Anartia jatrophae luteipicta*	Mariposa	Ejemplar montado, vista ventral. Especie distribuida en México de hábitos diurnos	Chiapas, San Fernando, 16 de Septiembre, Transecto Matriz Rostro	14/08/2015	Humberto Bahena Basave
261	0261 ©H_Bahena-ECOSUR.JPG	*Adelpha iphiclus iphiclus*	Mariposa	Ejemplar montado, vista dorsal. Especie distribuida en México de hábitos diurnos	Chiapas, San Fernando, Cañada Muñiz	14/08/2015	Humberto Bahena Basave
262	0262 ©H_Bahena-ECOSUR.JPG	*Adelpha iphiclus iphiclus*	Mariposa	Ejemplar montado, vista ventral. Especie distribuida en México de hábitos diurnos	Chiapas, San Fernando, Cañada Muñiz	14/08/2015	Humberto Bahena Basave
263	0263 ©H_Bahena-ECOSUR.JPG	*Adelpha basiloides*	Mariposa	Ejemplar montado, vista dorsal. Especie distribuida en México de hábitos diurnos	Chiapas, San Fernando, 16 de Septiembre, Transecto Rompe Rodillas	14/08/2015	Humberto Bahena Basave
264	0264 ©H_Bahena-ECOSUR.JPG	*Adelpha basiloides*	Mariposa	Ejemplar montado, vista ventral. Especie distribuida en México de hábitos diurnos	Chiapas, San Fernando, 16 de Septiembre, Transecto Rompe Rodillas	14/08/2015	Humberto Bahena Basave
265	0265 ©H_Bahena-ECOSUR.JPG	*Catasticta flisa flisa*	Mariposa	Ejemplar montado, vista dorsal. Especie distribuida en México de hábitos diurnos	Chiapas, Tenejapa, Paraje Yaxhanal, Río Yaxhanal	14/08/2015	Humberto Bahena Basave
266	0266 ©H_Bahena-ECOSUR.JPG	*Catasticta flisa flisa*	Mariposa	Ejemplar montado, vista ventral. Especie distribuida en México de hábitos diurnos	Chiapas, Tenejapa, Paraje Yaxhanal, Río Yaxhanal	14/08/2015	Humberto Bahena Basave
267	0267 ©H_Bahena-ECOSUR.JPG	*Catonephele mexicana*	Mariposa	Ejemplar montado, vista dorsal. Especie distribuida en México de hábitos diurnos	Chiapas, San Fernando, Cañada Muñiz	14/08/2015	Humberto Bahena Basave
268	0268 ©H_Bahena-ECOSUR.JPG	*Catonephele mexicana*	Mariposa	Ejemplar montado, vista ventral. Especie distribuida en México de hábitos diurnos	Chiapas, San Fernando, Cañada Muñiz	14/08/2015	Humberto Bahena Basave
269	0269 ©H_Bahena-ECOSUR.JPG	*Marpesia chiron marius*	Mariposa	Ejemplar montado, vista dorsal. Especie distribuida en México de hábitos diurnos	Quintana Roo, Benito Juárez, Reserva El Edén, 25 km NNE Leona Vicario	14/08/2015	Humberto Bahena Basave

Dato personal

270	0270 ©H_Bahena-ECOSUR.JPG	*Marpesia chiron marius*	Mariposa	Ejemplar montado, vista ventral. Especie distribuida en México de hábitos diurnos	Quintana Roo, Benito Juárez, Reserva El Edén, 25 km NNE Leona Vicario	14/08/2015	Humberto Bahena Basave
271	0271 ©H_Bahena-ECOSUR.JPG	*Memphis perenna perenna*	Mariposa	Ejemplar montado, vista dorsal. Especie distribuida en México de hábitos diurnos	Chiapas, San Fernando, 16 de Septiembre, Transecto Rompe Rodillas	14/08/2015	Humberto Bahena Basave
272	0272 ©H_Bahena-ECOSUR.JPG	*Memphis perenna perenna*	Mariposa	Ejemplar montado, vista ventral. Especie distribuida en México de hábitos diurnos	Chiapas, San Fernando, 16 de Septiembre, Transecto Rompe Rodillas	14/08/2015	Humberto Bahena Basave
273	0273 ©H_Bahena-ECOSUR.JPG	*Epiphile adrasta adrasta*	Mariposa	Ejemplar montado, vista dorsal. Especie distribuida en México de hábitos diurnos	Chiapas, San Fernando, Vicente Guerrero, Potrero Don Vicente	14/08/2015	Humberto Bahena Basave
274	0274 ©H_Bahena-ECOSUR.JPG	*Epiphile adrasta adrasta*	Mariposa	Ejemplar montado, vista ventral. Especie distribuida en México de hábitos diurnos	Chiapas, San Fernando, Vicente Guerrero, Potrero Don Vicente	14/08/2015	Humberto Bahena Basave
275	0275 ©H_Bahena-ECOSUR.JPG	*Hypanartia lethe*	Mariposa	Ejemplar montado, vista dorsal. Especie distribuida en México de hábitos diurnos	Chiapas, Villa Corzo, Reserva de La Biósfera La Sepultura, Ejido Sierra Morena	14/08/2015	Humberto Bahena Basave
276	0276 ©H_Bahena-ECOSUR.JPG	*Hypanartia lethe*	Mariposa	Ejemplar montado, vista ventral. Especie distribuida en México de hábitos diurnos	Chiapas, Villa Corzo, Reserva de La Biósfera La Sepultura, Ejido Sierra Morena	14/08/2015	Humberto Bahena Basave
277	0277 ©H_Bahena-ECOSUR.JPG	*Zerene cesonia cesonia*	Mariposa	Ejemplar montado, vista dorsal. Especie distribuida en México de hábitos diurnos	Chiapas, San Fernando, San Fernando	14/08/2015	Humberto Bahena Basave
278	0278 ©H_Bahena-ECOSUR.JPG	*Zerene cesonia cesonia*	Mariposa	Ejemplar montado, vista ventral. Especie distribuida en México de hábitos diurnos	Chiapas, San Fernando, San Fernando	14/08/2015	Humberto Bahena Basave
279	0279 ©H_Bahena-ECOSUR.JPG	*Phoebis agarithe agarithe*	Mariposa	Ejemplar montado, vista dorsal. Especie distribuida en México de hábitos diurnos	Chiapas, San Fernando, San Fernando	14/08/2015	Humberto Bahena Basave
280	0280 ©H_Bahena-ECOSUR.JPG	*Phoebis agarithe agarithe*	Mariposa	Ejemplar montado, vista ventral. Especie distribuida en México de hábitos diurnos	Chiapas, San Fernando, San Fernando	14/08/2015	Humberto Bahena Basave
281	0281 ©H_Bahena-ECOSUR.JPG	*Phoebis sennae marcellina*	Mariposa	Ejemplar montado, vista dorsal. Especie distribuida en México de hábitos diurnos	Chiapas, Villa Corzo, Reserva de La Biósfera La Sepultura, Ejido Sierra Morena	14/08/2015	Humberto Bahena Basave
282	0282 ©H_Bahena-ECOSUR.JPG	*Phoebis sennae marcellina*	Mariposa	Ejemplar montado, vista ventral. Especie distribuida en México de hábitos diurnos	Chiapas, Villa Corzo, Reserva de La Biósfera La Sepultura, Ejido Sierra Morena	14/08/2015	Humberto Bahena Basave
283	0283 ©H_Bahena-ECOSUR.JPG	*Marpesia corita phiale*	Mariposa	Ejemplar montado, vista dorsal. Especie distribuida en México de hábitos diurnos	Chiapas, Ocosingo, Reserva Na-Há	14/08/2015	Humberto Bahena Basave
284	0284 ©H_Bahena-ECOSUR.JPG	*Marpesia corita phiale*	Mariposa	Ejemplar montado, vista ventral. Especie distribuida en México de hábitos diurnos	Chiapas, Ocosingo, Reserva Na-Há	14/08/2015	Humberto Bahena Basave
285	0285 ©H_Bahena-ECOSUR.JPG	*Marpesia petreus*	Mariposa	Ejemplar montado, vista dorsal. Especie distribuida en México de hábitos diurnos	Chiapas, San Fernando, 16 de Septiembre	17/08/2015	Humberto Bahena Basave
286	0286 ©H_Bahena-ECOSUR.JPG	*Marpesia petreus*	Mariposa	Ejemplar montado, vista ventral. Especie distribuida en México de hábitos diurnos	Chiapas, San Fernando, 16 de Septiembre	17/08/2015	Humberto Bahena Basave
287	0287 ©H_Bahena-ECOSUR.JPG	*Marpesia harmonia*	Mariposa	Ejemplar montado, vista dorsal. Especie distribuida en México de hábitos diurnos	Chiapas, Ocosingo, Reserva Na-Há	17/08/2015	Humberto Bahena Basave

Dato personal

288	0288 ©H_Bahena-ECOSUR.JPG	*Marpesia harmonia*	Mariposa	Ejemplar montado, vista ventral. Especie distribuida en México de hábitos diurnos	Chiapas, Ocosingo, Reserva Na-Há	17/08/2015	Humberto Bahena Basave
289	0289 ©H_Bahena-ECOSUR.JPG	*Dione moneta poeyii*	Mariposa	Ejemplar montado, vista dorsal. Especie distribuida en México de hábitos diurnos	Chiapas, Tapalapa, Antes de Potrero	17/08/2015	Humberto Bahena Basave
290	0290 ©H_Bahena-ECOSUR.JPG	*Dione moneta poeyii*	Mariposa	Ejemplar montado, vista ventral. Especie distribuida en México de hábitos diurnos	Chiapas, Tapalapa, Antes de Potrero	17/08/2015	Humberto Bahena Basave
291	0291 ©H_Bahena-ECOSUR.JPG	*Adelpha lycorias melanthe*	Mariposa	Ejemplar montado, vista dorsal. Especie distribuida en México de hábitos diurnos	Chiapas, San Fernando, Vegetación Sabanoide	17/08/2015	Humberto Bahena Basave
292	0292 ©H_Bahena-ECOSUR.JPG	*Adelpha lycorias melanthe*	Mariposa	Ejemplar montado, vista ventral. Especie distribuida en México de hábitos diurnos	Chiapas, San Fernando, Vegetación Sabanoide	17/08/2015	Humberto Bahena Basave
293	0293 ©H_Bahena-ECOSUR.JPG	*Myscelia ethusa ethusa*	Mariposa	Ejemplar montado, vista dorsal. Especie distribuida en México de hábitos diurnos	Chiapas, San Fernando, Transecto El Limón	17/08/2015	Humberto Bahena Basave
294	0294 ©H_Bahena-ECOSUR.JPG	*Myscelia ethusa ethusa*	Mariposa	Ejemplar montado, vista ventral. Especie distribuida en México de hábitos diurnos	Chiapas, San Fernando, Transecto El Limón	17/08/2015	Humberto Bahena Basave
295	0295 ©H_Bahena-ECOSUR.JPG	*Myscelia ethusa chiapensis*	Mariposa	Ejemplar montado, vista dorsal. Especie distribuida en México de hábitos diurnos	Chiapas, San Fernando, Transecto El Limón	17/08/2015	Humberto Bahena Basave
296	0296 ©H_Bahena-ECOSUR.JPG	*Myscelia ethusa chiapensis*	Mariposa	Ejemplar montado, vista ventral. Especie distribuida en México de hábitos diurnos	Chiapas, San Fernando, Transecto El Limón	17/08/2015	Humberto Bahena Basave
297	0297 ©H_Bahena-ECOSUR.JPG	*Hamadryas glauconome glauconome*	Mariposa	Ejemplar montado, vista dorsal. Especie distribuida en México de hábitos diurnos	Chiapas, San Fernando, Transecto Benito Juárez	17/08/2015	Humberto Bahena Basave
298	0298 ©H_Bahena-ECOSUR.JPG	*Hamadryas glauconome glauconome*	Mariposa	Ejemplar montado, vista ventral. Especie distribuida en México de hábitos diurnos	Chiapas, San Fernando, Transecto Benito Juárez	17/08/2015	Humberto Bahena Basave
299	0299 ©H_Bahena-ECOSUR.JPG	*Hamadryas feronia farinulenta*	Mariposa	Ejemplar montado, vista dorsal. Especie distribuida en México de hábitos diurnos	Chiapas, San Fernando, Cañada Muñiz	17/08/2015	Humberto Bahena Basave
300	0300 ©H_Bahena-ECOSUR.JPG	*Hamadryas feronia farinulenta*	Mariposa	Ejemplar montado, vista ventral. Especie distribuida en México de hábitos diurnos	Chiapas, San Fernando, Cañada Muñiz	17/08/2015	Humberto Bahena Basave
301	0301 ©H_Bahena-ECOSUR.JPG	*Protographium agesilaus fortis*	Mariposa	Ejemplar montado, vista dorsal. Especie distribuida en México de hábitos diurnos	Chiapas, Ocosingo, Pista, cerca de Bonanpak	17/08/2015	Humberto Bahena Basave
302	0302 ©H_Bahena-ECOSUR.JPG	*Protographium agesilaus fortis*	Mariposa	Ejemplar montado, vista ventral. Especie distribuida en México de hábitos diurnos	Chiapas, Ocosingo, Pista, cerca de Bonanpak	17/08/2015	Humberto Bahena Basave
303	0303 ©H_Bahena-ECOSUR.JPG	*Parides eurimedes mylotes*	Mariposa	Ejemplar montado, vista dorsal. Especie distribuida en México de hábitos diurnos	Chiapas, San Fernando, Cañada Muñiz	17/08/2015	Humberto Bahena Basave
304	0304 ©H_Bahena-ECOSUR.JPG	*Parides eurimedes mylotes*	Mariposa	Ejemplar montado, vista ventral. Especie distribuida en México de hábitos diurnos	Chiapas, San Fernando, Cañada Muñiz	17/08/2015	Humberto Bahena Basave
305	0305 ©H_Bahena-ECOSUR.JPG	*Parides photinus*	Mariposa	Ejemplar montado, vista dorsal. Especie distribuida en México de hábitos diurnos	Chiapas, San Fernando, Vicente Guerrero, Transecto La Herradura	17/08/2015	Humberto Bahena Basave

Dato personal

306	0306 ©H_Bahena-ECOSUR.JPG	*Parides photinus*	Mariposa	Ejemplar montado, vista ventral. Especie distribuida en México de hábitos diurnos	Chiapas, San Fernando, Vicente Guerrero, Transecto La Herradura	17/08/2015	Humberto Bahena Basave
307	0307 ©H_Bahena-ECOSUR.JPG	*Marpesia zerynthia dentigera*	Mariposa	Ejemplar montado, vista dorsal. Especie distribuida en México de hábitos diurnos	Chiapas, Villa Corzo, Reserva de La Biósfera La Sepultura, Ejido Sierra Morena	17/08/2015	Humberto Bahena Basave
308	0308 ©H_Bahena-ECOSUR.JPG	*Marpesia zerynthia dentigera*	Mariposa	Ejemplar montado, vista ventral. Especie distribuida en México de hábitos diurnos	Chiapas, Villa Corzo, Reserva de La Biósfera La Sepultura, Ejido Sierra Morena	17/08/2015	Humberto Bahena Basave
309	0309 ©H_Bahena-ECOSUR.JPG	*Taygetis thamyra*	Mariposa	Ejemplar montado, vista dorsal. Especie distribuida en México de hábitos diurnos	Chiapas, San Fernando, Transecto Benito Juárez	17/08/2015	Humberto Bahena Basave
310	0310 ©H_Bahena-ECOSUR.JPG	*Taygetis thamyra*	Mariposa	Ejemplar montado, vista ventral. Especie distribuida en México de hábitos diurnos	Chiapas, San Fernando, Transecto Benito Juárez	17/08/2015	Humberto Bahena Basave
311	0311 ©H_Bahena-ECOSUR.JPG	*Danaus eresimus montezuma*	Mariposa	Ejemplar montado, vista dorsal. Especie distribuida en México de hábitos diurnos	Chiapas, Ocosingo, Reserva Na-Há	17/08/2015	Humberto Bahena Basave
312	0312 ©H_Bahena-ECOSUR.JPG	*Danaus eresimus montezuma*	Mariposa	Ejemplar montado, vista ventral. Especie distribuida en México de hábitos diurnos	Chiapas, Ocosingo, Reserva Na-Há	17/08/2015	Humberto Bahena Basave
313	0313 ©H_Bahena-ECOSUR.JPG	*Consul fabius cecrops*	Mariposa	Ejemplar montado, vista dorsal. Especie distribuida en México de hábitos diurnos	Chiapas, Tuxtla Gutiérrez, 16 de Septiembre, Colonia Benito Juárez	17/08/2015	Humberto Bahena Basave
314	0314 ©H_Bahena-ECOSUR.JPG	*Consul fabius cecrops*	Mariposa	Ejemplar montado, vista ventral. Especie distribuida en México de hábitos diurnos	Chiapas, Tuxtla Gutiérrez, 16 de Septiembre, Colonia Benito Juárez	17/08/2015	Humberto Bahena Basave
315	0315 ©H_Bahena-ECOSUR.JPG	*Dione juno huascuma*	Mariposa	Ejemplar montado, vista dorsal. Especie distribuida en México de hábitos diurnos	Chiapas, San Fernando, Cañada Muñiz	17/08/2015	Humberto Bahena Basave
316	0316 ©H_Bahena-ECOSUR.JPG	*Dione juno huascuma*	Mariposa	Ejemplar montado, vista ventral. Especie distribuida en México de hábitos diurnos	Chiapas, San Fernando, Cañada Muñiz	17/08/2015	Humberto Bahena Basave
317	0317 ©H_Bahena-ECOSUR.JPG	*Dryas iulia moderata*	Mariposa	Ejemplar montado, vista dorsal. Especie distribuida en México de hábitos diurnos	Chiapas, San Fernando, Transecto Aguana	17/08/2015	Humberto Bahena Basave
318	0318 ©H_Bahena-ECOSUR.JPG	*Dryas iulia moderata*	Mariposa	Ejemplar montado, vista ventral. Especie distribuida en México de hábitos diurnos	Chiapas, San Fernando, Transecto Aguana	17/08/2015	Humberto Bahena Basave
319	0319 ©H_Bahena-ECOSUR.JPG	*Siproeta epaphus epaphus*	Mariposa	Ejemplar montado, vista dorsal. Especie distribuida en México de hábitos diurnos	Chiapas, San Fernando, 16 de Septiembre, Transecto Rompe Rodillas	17/08/2015	Humberto Bahena Basave
320	0320 ©H_Bahena-ECOSUR.JPG	*Siproeta epaphus epaphus*	Mariposa	Ejemplar montado, vista ventral. Especie distribuida en México de hábitos diurnos	Chiapas, San Fernando, 16 de Septiembre, Transecto Rompe Rodillas	17/08/2015	Humberto Bahena Basave
321	0321 ©H_Bahena-ECOSUR.JPG	*Consul excellens genini*	Mariposa	Ejemplar montado, vista dorsal. Especie distribuida en México de hábitos diurnos	Chiapas, San Fernando, Vicente Guerrero, Potrero Don Vicente	17/08/2015	Humberto Bahena Basave
322	0322 ©H_Bahena-ECOSUR.JPG	*Consul excellens genini*	Mariposa	Ejemplar montado, vista ventral. Especie distribuida en México de hábitos diurnos	Chiapas, San Fernando, Vicente Guerrero, Potrero Don Vicente	17/08/2015	Humberto Bahena Basave
323	0323 ©H_Bahena-ECOSUR.JPG	*Heliconius charithonia vazquezae*	Mariposa	Ejemplar montado, vista dorsal. Especie distribuida en México de hábitos diurnos	Chiapas, San Fernando, 16 de Septiembre	17/08/2015	Humberto Bahena Basave

Dato personal [redacted]

324	0324 ©H_Bahena-ECOSUR.JPG	*Heliconius charithonia vazquezae*	Mariposa	Ejemplar montado, vista ventral. Especie distribuida en México de hábitos diurnos	Chiapas, San Fernando, 16 de Septiembre	17/08/2015	Humberto Bahena Basave
325	0325 ©H_Bahena-ECOSUR.JPG	*Heliconius hortense*	Mariposa	Ejemplar montado, vista dorsal. Especie distribuida en México de hábitos diurnos	Chiapas, Angel Albino Corzo, Reserva de La Biósfera El Triunfo, Camino a Palo Gordo	17/08/2015	Humberto Bahena Basave
326	0326 ©H_Bahena-ECOSUR.JPG	*Heliconius hortense*	Mariposa	Ejemplar montado, vista ventral. Especie distribuida en México de hábitos diurnos	Chiapas, Angel Albino Corzo, Reserva de La Biósfera El Triunfo, Camino a Palo Gordo	17/08/2015	Humberto Bahena Basave
327	0327 ©H_Bahena-ECOSUR.JPG	*Melinaea lilis flavicans*	Mariposa	Ejemplar montado, vista dorsal. Especie distribuida en México de hábitos diurnos	Chiapas, San Fernando, Cañada Muñíz	17/08/2015	Humberto Bahena Basave
328	0328 ©H_Bahena-ECOSUR.JPG	*Melinaea lilis flavicans*	Mariposa	Ejemplar montado, vista ventral. Especie distribuida en México de hábitos diurnos	Chiapas, San Fernando, Cañada Muñíz	17/08/2015	Humberto Bahena Basave
329	0329 ©H_Bahena-ECOSUR.JPG	*Melinaea lilis flavicans*	Mariposa	Ejemplar montado, vista dorsal. Especie distribuida en México de hábitos diurnos	Chiapas, San Fernando, Transecto Benito Juárez	17/08/2015	Humberto Bahena Basave
330	0330 ©H_Bahena-ECOSUR.JPG	*Melinaea lilis flavicans*	Mariposa	Ejemplar montado, vista ventral. Especie distribuida en México de hábitos diurnos	Chiapas, San Fernando, Transecto Benito Juárez	17/08/2015	Humberto Bahena Basave
331	0331 ©H_Bahena-ECOSUR.JPG	*Lycorea halia atergatis*	Mariposa	Ejemplar montado, vista dorsal. Especie distribuida en México de hábitos diurnos	Chiapas, San Fernando, Vicente Guerrero, Transecto Antena	17/08/2015	Humberto Bahena Basave
332	0332 ©H_Bahena-ECOSUR.JPG	*Lycorea halia atergatis*	Mariposa	Ejemplar montado, vista ventral. Especie distribuida en México de hábitos diurnos	Chiapas, San Fernando, Vicente Guerrero, Transecto Antena	17/08/2015	Humberto Bahena Basave
333	0333 ©H_Bahena-ECOSUR.JPG	*Athis clitarcha*	Mariposa	Ejemplar montado, vista dorsal. Especie distribuida en México de hábitos diurnos	Chiapas, Maravilla Tenejapa, Ejido Loma Bonita, Casa Ejidal	17/08/2015	Humberto Bahena Basave
334	0334 ©H_Bahena-ECOSUR.JPG	*Athis clitarcha*	Mariposa	Ejemplar montado, vista ventral. Especie distribuida en México de hábitos diurnos	Chiapas, Maravilla Tenejapa, Ejido Loma Bonita, Casa Ejidal	17/08/2015	Humberto Bahena Basave
335	0335 ©H_Bahena-ECOSUR.JPG	*Phoebis neocypris virgo*	Mariposa	Ejemplar montado, vista dorsal. Especie distribuida en México de hábitos diurnos	Chiapas, San Fernando, San Fernando	17/08/2015	Humberto Bahena Basave
336	0336 ©H_Bahena-ECOSUR.JPG	*Phoebis neocypris virgo*	Mariposa	Ejemplar montado, vista ventral. Especie distribuida en México de hábitos diurnos	Chiapas, San Fernando, San Fernando	17/08/2015	Humberto Bahena Basave
337	0337 ©H_Bahena-ECOSUR.JPG	*Anteos maerula*	Mariposa	Ejemplar montado, vista dorsal. Especie distribuida en México de hábitos diurnos	Chiapas, Coapilla, Camino Coapilla-Tapalapa	17/08/2015	Humberto Bahena Basave
338	0338 ©H_Bahena-ECOSUR.JPG	*Anteos maerula*	Mariposa	Ejemplar montado, vista ventral. Especie distribuida en México de hábitos diurnos	Chiapas, Coapilla, Camino Coapilla-Tapalapa	17/08/2015	Humberto Bahena Basave
339	0339 ©H_Bahena-ECOSUR.JPG	*Protesilaus macrosilaus penthesilaus*	Mariposa	Ejemplar montado, vista dorsal. Especie distribuida en México de hábitos diurnos	Chiapas, San Fernando, 16 de Septiembre	17/08/2015	Humberto Bahena Basave
340	0340 ©H_Bahena-ECOSUR.JPG	*Protesilaus macrosilaus penthesilaus*	Mariposa	Ejemplar montado, vista ventral. Especie distribuida en México de hábitos diurnos	Chiapas, San Fernando, 16 de Septiembre	17/08/2015	Humberto Bahena Basave
341	0341 ©H_Bahena-ECOSUR.JPG	*Battus polydamas polydamas*	Mariposa	Ejemplar montado, vista dorsal. Especie distribuida en México de hábitos diurnos	Chiapas, San Fernando, Vicente Guerrero	17/08/2015	Humberto Bahena Basave

Dato personal

342	0342 ©H_Bahena-ECOSUR.JPG	*Battus polydamas polydamas*	Mariposa	Ejemplar montado, vista ventral. Especie distribuida en México de hábitos diurnos	Chiapas, San Fernando, Vicente Guerrero	17/08/2015	Humberto Bahena Basave
343	0343 ©H_Bahena-ECOSUR.JPG	*Battus laodamas copanae*	Mariposa	Ejemplar montado, vista dorsal. Especie distribuida en México de hábitos diurnos	Chiapas, San Fernando, Acahual Arbóreo a un Lado de La Cantera	17/08/2015	Humberto Bahena Basave
344	0344 ©H_Bahena-ECOSUR.JPG	*Battus laodamas copanae*	Mariposa	Ejemplar montado, vista ventral. Especie distribuida en México de hábitos diurnos	Chiapas, San Fernando, Acahual Arbóreo a un Lado de La Cantera	17/08/2015	Humberto Bahena Basave
345	0345 ©H_Bahena-ECOSUR.JPG	*Heraclides anchisiades idaeus*	Mariposa	Ejemplar montado, vista dorsal. Especie distribuida en México de hábitos diurnos	Chiapas, San Fernando, 16 de Septiembre	17/08/2015	Humberto Bahena Basave
346	0346 ©H_Bahena-ECOSUR.JPG	*Heraclides anchisiades idaeus*	Mariposa	Ejemplar montado, vista ventral. Especie distribuida en México de hábitos diurnos	Chiapas, San Fernando, 16 de Septiembre	17/08/2015	Humberto Bahena Basave
347	0347 ©H_Bahena-ECOSUR.JPG	*Heraclides rogeri pharnaces*	Mariposa	Ejemplar montado, vista dorsal. Especie distribuida en México de hábitos diurnos	Chiapas, San Fernando, Vicente Guerrero, Transecto 01-02	17/08/2015	Humberto Bahena Basave
348	0348 ©H_Bahena-ECOSUR.JPG	*Heraclides rogeri pharnaces*	Mariposa	Ejemplar montado, vista ventral. Especie distribuida en México de hábitos diurnos	Chiapas, San Fernando, Vicente Guerrero, Transecto 01-02	17/08/2015	Humberto Bahena Basave
349	0349 ©H_Bahena-ECOSUR.JPG	*Papilio polyxenes asterius*	Mariposa	Ejemplar montado, vista dorsal. Especie distribuida en México de hábitos diurnos	Chiapas, San Fernando, Potrero Neptali	17/08/2015	Humberto Bahena Basave
350	0350 ©H_Bahena-ECOSUR.JPG	*Papilio polyxenes asterius*	Mariposa	Ejemplar montado, vista ventral. Especie distribuida en México de hábitos diurnos	Chiapas, San Fernando, Potrero Neptali	17/08/2015	Humberto Bahena Basave

Dato personal

	Entomológica TAP							
	Nombre del archivo	*Número de catálogo*	Nombre científico	Nombre común	Descripción de la imagen	Estado, municipio, localidad	Fecha de toma	Autor de la imagen
1	0001 ©H_Bahena-ECOSUR.JPG	*ECO-TAP-E 21491*	*Dichotomius satanas*	Escarabajo coprófago	Vista dorsal, ejemplar completo. Especie distribuida en México, de hábitos carroñero/coprófago	Chiapas, Ocozocoautla, Laguna Bélgica	20/11/2015	Humberto Bahena Basave
2	0002 ©H_Bahena-ECOSUR.JPG	*ECO-TAP-E 21491*	*Dichotomius satanas*	Escarabajo coprófago	Vista lateral, ejemplar completo. Especie distribuida en México, de hábitos carroñero/coprófago	Chiapas, Ocozocoautla, Laguna Bélgica	20/11/2015	Humberto Bahena Basave
3	0003 ©H_Bahena-ECOSUR.JPG	*ECO-TAP-E 21491*	*Dichotomius satanas*	Escarabajo coprófago	Vista frontal, ejemplar completo. Especie distribuida en México, de hábitos carroñero/coprófago	Chiapas, Ocozocoautla, Laguna Bélgica	20/11/2015	Humberto Bahena Basave
4	0004 ©H_Bahena-ECOSUR.JPG	*ECO-TAP-E 21493*	*Dichotomius satanas*	Escarabajo coprófago	Vista dorsal, ejemplar completo. Especie distribuida en México, de hábitos carroñero/coprófago	Chiapas, Ocozocoautla, Laguna Bélgica	20/11/2015	Humberto Bahena Basave
5	0005 ©H_Bahena-ECOSUR.JPG	*ECO-TAP-E 21493*	*Dichotomius satanas*	Escarabajo coprófago	Vista lateral, ejemplar completo. Especie distribuida en México, de hábitos carroñero/coprófago	Chiapas, Ocozocoautla, Laguna Bélgica	20/11/2015	Humberto Bahena Basave
6	0006 ©H_Bahena-ECOSUR.JPG	*ECO-TAP-E 21493*	*Dichotomius satanas*	Escarabajo coprófago	Vista frontal, ejemplar completo. Especie distribuida en México, de hábitos carroñero/coprófago	Chiapas, Ocozocoautla, Laguna Bélgica	20/11/2015	Humberto Bahena Basave
7	0007 ©H_Bahena-ECOSUR.JPG	*ECO-TAP-E 21510*	*Coprophanaeus corythus*	Escarabajo coprófago	Vista dorsal, ejemplar completo. Especie distribuida en México, de hábitos carroñero/coprófago	Chiapas, Cacahoatán, Benito Juárez	20/11/2015	Humberto Bahena Basave
8	0008 ©H_Bahena-ECOSUR.JPG	*ECO-TAP-E 21510*	*Coprophanaeus corythus*	Escarabajo coprófago	Vista lateral, ejemplar completo. Especie distribuida en México, de hábitos carroñero/coprófago	Chiapas, Cacahoatán, Benito Juárez	20/11/2015	Humberto Bahena Basave
9	0009 ©H_Bahena-ECOSUR.JPG	*ECO-TAP-E 21510*	*Coprophanaeus corythus*	Escarabajo coprófago	Vista frontal, ejemplar completo. Especie distribuida en México, de hábitos carroñero/coprófago	Chiapas, Cacahoatán, Benito Juárez	20/11/2015	Humberto Bahena Basave
10	0010 ©H_Bahena-ECOSUR.JPG	*ECO-TAP-E 21508*	*Coprophanaeus corythus*	Escarabajo coprófago	Vista dorsal, ejemplar completo. Especie distribuida en México, de hábitos carroñero/coprófago	Chiapas , Tapachula, ECOSUR Tapachula	20/11/2015	Humberto Bahena Basave

Dato personal

11	0011 ©H_Bahena-ECOSUR.JPG	*ECO-TAP-E 21508*	*Coprophanaeus corythus*	Escarabajo coprófago	Vista lateral, ejemplar completo. Especie distribuida en México, de hábitos carroñero/coprófago	Chiapas , Tapachula, ECOSUR Tapachula	20/11/2015	Humberto Bahena Basave
12	0012 ©H_Bahena-ECOSUR.JPG	*ECO-TAP-E 21508*	*Coprophanaeus corythus*	Escarabajo coprófago	Vista frontal, ejemplar completo. Especie distribuida en México, de hábitos carroñero/coprófago	Chiapas , Tapachula, ECOSUR Tapachula	20/11/2015	Humberto Bahena Basave
13	0013 ©H_Bahena-ECOSUR.JPG	*ECO-TAP-E 21486*	*Dichotomius annae*	Escarabajo coprófago	Vista dorsal, ejemplar completo. Especie distribuida en México, de hábitos carroñero/coprófago	Chiapas, Tapachula, 2,5 km al sur de Tapachula	20/11/2015	Humberto Bahena Basave
14	0014 ©H_Bahena-ECOSUR.JPG	*ECO-TAP-E 21486*	*Dichotomius annae*	Escarabajo coprófago	Vista lateral, ejemplar completo. Especie distribuida en México, de hábitos carroñero/coprófago	Chiapas, Tapachula, 2,5 km al sur de Tapachula	20/11/2015	Humberto Bahena Basave
15	0015 ©H_Bahena-ECOSUR.JPG	*ECO-TAP-E 21486*	*Dichotomius annae*	Escarabajo coprófago	Vista frontal, ejemplar completo. Especie distribuida en México, de hábitos carroñero/coprófago	Chiapas, Tapachula, 2,5 km al sur de Tapachula	20/11/2015	Humberto Bahena Basave
16	0016 ©H_Bahena-ECOSUR.JPG	*ECO-TAP-E 21479*	*Dichotomius annae*	Escarabajo coprófago	Vista dorsal, ejemplar completo. Especie distribuida en México, de hábitos carroñero/coprófago	Chiapas, Cacahoatán, Benito Juárez	20/11/2015	Humberto Bahena Basave
17	0017 ©H_Bahena-ECOSUR.JPG	*ECO-TAP-E 21479*	*Dichotomius annae*	Escarabajo coprófago	Vista lateral, ejemplar completo. Especie distribuida en México, de hábitos carroñero/coprófago	Chiapas, Cacahoatán, Benito Juárez	20/11/2015	Humberto Bahena Basave
18	0018 ©H_Bahena-ECOSUR.JPG	*ECO-TAP-E 21479*	*Dichotomius annae*	Escarabajo coprófago	Vista frontal, ejemplar completo. Especie distribuida en México, de hábitos carroñero/coprófago	Chiapas, Cacahoatán, Benito Juárez	20/11/2015	Humberto Bahena Basave
19	0019 ©H_Bahena-ECOSUR.JPG	*ECO-TAP-E 21495*	*Dichotomius amplicollis*	Escarabajo coprófago	Vista dorsal, ejemplar completo. Especie distribuida en México, de hábitos carroñero/coprófago	Jalisco, Tala, Ahuisculco	20/11/2015	Humberto Bahena Basave
20	0020 ©H_Bahena-ECOSUR.JPG	*ECO-TAP-E 21495*	*Dichotomius amplicollis*	Escarabajo coprófago	Vista lateral, ejemplar completo. Especie distribuida en México, de hábitos carroñero/coprófago	Jalisco, Tala, Ahuisculco	20/11/2015	Humberto Bahena Basave
21	0021 ©H_Bahena-ECOSUR.JPG	*ECO-TAP-E 21495*	*Dichotomius amplicollis*	Escarabajo coprófago	Vista frontal, ejemplar completo. Especie distribuida en México, de hábitos carroñero/coprófago	Jalisco, Tala, Ahuisculco	20/11/2015	Humberto Bahena Basave

Dato personal

22	0022 ©H_Bahena-ECOSUR.JPG	*ECO-TAP-E 21497*	*Dichotomius colonicus*	Escarabajo coprófago	Vista dorsal, ejemplar completo. Especie distribuida en México, de hábitos carroñero/coprófago	Chiapas, Arriaga, La Herradura	20/11/2015	Humberto Bahena Basave
23	0023 ©H_Bahena-ECOSUR.JPG	*ECO-TAP-E 21497*	*Dichotomius colonicus*	Escarabajo coprófago	Vista lateral, ejemplar completo. Especie distribuida en México, de hábitos carroñero/coprófago	Chiapas, Arriaga, La Herradura	20/11/2015	Humberto Bahena Basave
24	0024 ©H_Bahena-ECOSUR.JPG	*ECO-TAP-E 21497*	*Dichotomius colonicus*	Escarabajo coprófago	Vista frontal, ejemplar completo. Especie distribuida en México, de hábitos carroñero/coprófago	Chiapas, Arriaga, La Herradura	20/11/2015	Humberto Bahena Basave
25	0025 ©H_Bahena-ECOSUR.JPG	*ECO-TAP-E 21514*	*Coprophanaeus pluto*	Escarabajo coprófago	Vista dorsal, ejemplar completo. Especie distribuida en México, de hábitos carroñero/coprófago	Chiapas, Tuxtla Gutiérrez, Tuxtla Gutiérrez	20/11/2015	Humberto Bahena Basave
26	0026 ©H_Bahena-ECOSUR.JPG	*ECO-TAP-E 21514*	*Coprophanaeus pluto*	Escarabajo coprófago	Vista lateral, ejemplar completo. Especie distribuida en México, de hábitos carroñero/coprófago	Chiapas, Tuxtla Gutiérrez, Tuxtla Gutiérrez	20/11/2015	Humberto Bahena Basave
27	0027 ©H_Bahena-ECOSUR.JPG	*ECO-TAP-E 21514*	*Coprophanaeus pluto*	Escarabajo coprófago	Vista frontal, ejemplar completo. Especie distribuida en México, de hábitos carroñero/coprófago	Chiapas, Tuxtla Gutiérrez, Tuxtla Gutiérrez	20/11/2015	Humberto Bahena Basave
28	0028 ©H_Bahena-ECOSUR.JPG	*ECO-TAP-E 20833*	*Deltochilum mexicanum*	Escarabajo coprófago	Vista dorsal, ejemplar completo. Especie distribuida en México, de hábitos carroñero/coprófago	Chiapas, Cacahoatán, Benito Juárez	20/11/2015	Humberto Bahena Basave
29	0029 ©H_Bahena-ECOSUR.JPG	*ECO-TAP-E 20833*	*Deltochilum mexicanum*	Escarabajo coprófago	Vista lateral, ejemplar completo. Especie distribuida en México, de hábitos carroñero/coprófago	Chiapas, Cacahoatán, Benito Juárez	20/11/2015	Humberto Bahena Basave
30	0030 ©H_Bahena-ECOSUR.JPG	*ECO-TAP-E 20833*	*Deltochilum mexicanum*	Escarabajo coprófago	Vista frontal, ejemplar completo. Especie distribuida en México, de hábitos carroñero/coprófago	Chiapas, Cacahoatán, Benito Juárez	20/11/2015	Humberto Bahena Basave
31	0031 ©H_Bahena-ECOSUR.JPG	*ECO-TAP-E 20729*	*Deltochilum mexicanum*	Escarabajo coprófago	Vista dorsal, ejemplar completo. Especie distribuida en México, de hábitos carroñero/coprófago	Chiapas, Cacahoatán, Benito Juárez	20/11/2015	Humberto Bahena Basave
32	0032 ©H_Bahena-ECOSUR.JPG	*ECO-TAP-E 20729*	*Deltochilum mexicanum*	Escarabajo coprófago	Vista lateral, ejemplar completo. Especie distribuida en México, de hábitos carroñero/coprófago	Chiapas, Cacahoatán, Benito Juárez	20/11/2015	Humberto Bahena Basave

Dato personal

33	0033 ©H_Bahena-ECOSUR.JPG	*ECO-TAP-E 20729*	*Deltochilum mexicanum*	Escarabajo coprófago	Vista frontal, ejemplar completo. Especie distribuida en México, de hábitos carroñero/coprófago	Chiapas, Cacahoatán, Benito Juárez	20/11/2015	Humberto Bahena Basave
34	0034 ©H_Bahena-ECOSUR.JPG	*ECO-TAP-E 20913*	*Phanaeus guatemalensis*	Escarabajo coprófago	Vista dorsal, ejemplar completo. Especie distribuida en México, de hábitos carroñero/coprófago	Chiapas, Cacahoatán, Benito Juárez	20/11/2015	Humberto Bahena Basave
35	0035 ©H_Bahena-ECOSUR.JPG	*ECO-TAP-E 20913*	*Phanaeus guatemalensis*	Escarabajo coprófago	Vista lateral, ejemplar completo. Especie distribuida en México, de hábitos carroñero/coprófago	Chiapas, Cacahoatán, Benito Juárez	20/11/2015	Humberto Bahena Basave
36	0036 ©H_Bahena-ECOSUR.JPG	*ECO-TAP-E 20913*	*Phanaeus guatemalensis*	Escarabajo coprófago	Vista frontal, ejemplar completo. Especie distribuida en México, de hábitos carroñero/coprófago	Chiapas, Cacahoatán, Benito Juárez	20/11/2015	Humberto Bahena Basave
37	0037 ©H_Bahena-ECOSUR.JPG	*ECO-TAP-E 20913*	*Phanaeus guatemalensis*	Escarabajo coprófago	Vista dorsal, ejemplar completo. Especie distribuida en México, de hábitos carroñero/coprófago	Chiapas, Cacahoatán, Benito Juárez	20/11/2015	Humberto Bahena Basave
38	0038 ©H_Bahena-ECOSUR.JPG	*ECO-TAP-E 20913*	*Phanaeus guatemalensis*	Escarabajo coprófago	Vista lateral, ejemplar completo. Especie distribuida en México, de hábitos carroñero/coprófago	Chiapas, Cacahoatán, Benito Juárez	20/11/2015	Humberto Bahena Basave
39	0039 ©H_Bahena-ECOSUR.JPG	*ECO-TAP-E 20913*	*Phanaeus guatemalensis*	Escarabajo coprófago	Vista frontal, ejemplar completo. Especie distribuida en México, de hábitos carroñero/coprófago	Chiapas, Cacahoatán, Benito Juárez	20/11/2015	Humberto Bahena Basave
40	0040 ©H_Bahena-ECOSUR.JPG	*ECO-TAP-E 20572*	*Copris matthewsi pacificus*	Escarabajo coprófago	Vista dorsal, ejemplar completo. Especie distribuida en México, de hábitos carroñero/coprófago	Chiapas, Tapachula, Boquerón	20/11/2015	Humberto Bahena Basave
41	0041 ©H_Bahena-ECOSUR.JPG	*ECO-TAP-E 20572*	*Copris matthewsi pacificus*	Escarabajo coprófago	Vista lateral, ejemplar completo. Especie distribuida en México, de hábitos carroñero/coprófago	Chiapas, Tapachula, Boquerón	20/11/2015	Humberto Bahena Basave
42	0042 ©H_Bahena-ECOSUR.JPG	*ECO-TAP-E 20572*	*Copris matthewsi pacificus*	Escarabajo coprófago	Vista frontal, ejemplar completo. Especie distribuida en México, de hábitos carroñero/coprófago	Chiapas, Tapachula, Boquerón	20/11/2015	Humberto Bahena Basave
43	0043 ©H_Bahena-ECOSUR.JPG	*ECO-TAP-E 20527*	*Copris matthewsi pacificus*	Escarabajo coprófago	Vista dorsal, ejemplar completo. Especie distribuida en México, de hábitos carroñero/coprófago	Chiapas, Tapachula, Boquerón	20/11/2015	Humberto Bahena Basave

Dato personal

44	0044 ©H_Bahena-ECOSUR.JPG	*ECO-TAP-E 20527*	*Copris matthewsi pacificus*	Escarabajo coprófago	Vista lateral, ejemplar completo. Especie distribuida en México, de hábitos carroñero/coprófago	Chiapas, Tapachula, Boquerón	20/11/2015	Humberto Bahena Basave
45	0045 ©H_Bahena-ECOSUR.JPG	*ECO-TAP-E 20527*	*Copris matthewsi pacificus*	Escarabajo coprófago	Vista frontal, ejemplar completo. Especie distribuida en México, de hábitos carroñero/coprófago	Chiapas, Tapachula, Boquerón	20/11/2015	Humberto Bahena Basave
46	0046 ©H_Bahena-ECOSUR.JPG	*ECO-TAP-E 21730*	*Deltochilum scabriusculum*	Escarabajo coprófago	Vista dorsal, ejemplar completo. Especie distribuida en México, de hábitos carroñero/coprófago	Chiapas, Tuxtla Gutiérrez,Camino a Tierra Colorada	23/11/2015	Humberto Bahena Basave
47	0047 ©H_Bahena-ECOSUR.JPG	*ECO-TAP-E 21730*	*Deltochilum scabriusculum*	Escarabajo coprófago	Vista lateral, ejemplar completo. Especie distribuida en México, de hábitos carroñero/coprófago	Chiapas, Tuxtla Gutiérrez,Camino a Tierra Colorada	23/11/2015	Humberto Bahena Basave
48	0048 ©H_Bahena-ECOSUR.JPG	*ECO-TAP-E 21730*	*Deltochilum scabriusculum*	Escarabajo coprófago	Vista frontal, ejemplar completo. Especie distribuida en México, de hábitos carroñero/coprófago	Chiapas, Tuxtla Gutiérrez,Camino a Tierra Colorada	23/11/2015	Humberto Bahena Basave
49	0049 ©H_Bahena-ECOSUR.JPG	*ECO-TAP-E 21733*	*Deltochilum acropyge*	Escarabajo coprófago	Vista dorsal, ejemplar completo. Especie distribuida en México, de hábitos carroñero/coprófago	Chiapas, Berriozabal, El Pozo	23/11/2015	Humberto Bahena Basave
50	0050 ©H_Bahena-ECOSUR.JPG	*ECO-TAP-E 21733*	*Deltochilum acropyge*	Escarabajo coprófago	Vista lateral, ejemplar completo. Especie distribuida en México, de hábitos carroñero/coprófago	Chiapas, Berriozabal, El Pozo	23/11/2015	Humberto Bahena Basave
51	0051 ©H_Bahena-ECOSUR.JPG	*ECO-TAP-E 21733*	*Deltochilum acropyge*	Escarabajo coprófago	Vista frontal, ejemplar completo. Especie distribuida en México, de hábitos carroñero/coprófago	Chiapas, Berriozabal, El Pozo	23/11/2015	Humberto Bahena Basave
52	0052 ©H_Bahena-ECOSUR.JPG	*ECO-TAP-E 21738*	*Deltochilum sublaeve*	Escarabajo coprófago	Vista dorsal, ejemplar completo. Especie distribuida en México, de hábitos carroñero/coprófago	Chiapas, Berriozabal, El Pozo	23/11/2015	Humberto Bahena Basave
53	0053 ©H_Bahena-ECOSUR.JPG	*ECO-TAP-E 21738*	*Deltochilum sublaeve*	Escarabajo coprófago	Vista lateral, ejemplar completo. Especie distribuida en México, de hábitos carroñero/coprófago	Chiapas, Berriozabal, El Pozo	23/11/2015	Humberto Bahena Basave
54	0054 ©H_Bahena-ECOSUR.JPG	*ECO-TAP-E 21738*	*Deltochilum sublaeve*	Escarabajo coprófago	Vista frontal, ejemplar completo. Especie distribuida en México, de hábitos carroñero/coprófago	Chiapas, Berriozabal, El Pozo	23/11/2015	Humberto Bahena Basave

Dato personal

55	0055 ©H_Bahena-ECOSUR.JPG	*ECO-TAP-E 26567*	*Pseudacanthus subopacus*	Escarabajos de la madera	Vista dorsal, ejemplar completo. Especie distribuida en México, de hábito saproxilófago	Chiapas, Unión Juárez, Chiquihuites	23/11/2015	Humberto Bahena Basave
56	0056 ©H_Bahena-ECOSUR.JPG	*ECO-TAP-E 26567*	*Pseudacanthus subopacus*	Escarabajos de la madera	Vista lateral, ejemplar completo. Especie distribuida en México, de hábito saproxilófago	Chiapas, Unión Juárez, Chiquihuites	23/11/2015	Humberto Bahena Basave
57	0057 ©H_Bahena-ECOSUR.JPG	*ECO-TAP-E 26567*	*Pseudacanthus subopacus*	Escarabajos de la madera	Vista frontal, ejemplar completo. Especie distribuida en México, de hábito saproxilófago	Chiapas, Unión Juárez, Chiquihuites	23/11/2015	Humberto Bahena Basave
58	0058 ©H_Bahena-ECOSUR.JPG	*ECO-TAP-E 26561*	*Pseudacanthus junctistriatrus*	Escarabajos de la madera	Vista dorsal, ejemplar completo. Especie distribuida en México, de hábito saproxilófago	Chiapas, Unión Juárez, Chiquihuites	23/11/2015	Humberto Bahena Basave
59	0059 ©H_Bahena-ECOSUR.JPG	*ECO-TAP-E 26561*	*Pseudacanthus junctistriatrus*	Escarabajos de la madera	Vista lateral, ejemplar completo. Especie distribuida en México, de hábito saproxilófago	Chiapas, Unión Juárez, Chiquihuites	23/11/2015	Humberto Bahena Basave
60	0060 ©H_Bahena-ECOSUR.JPG	*ECO-TAP-E 26561*	*Pseudacanthus junctistriatrus*	Escarabajos de la madera	Vista frontal, ejemplar completo. Especie distribuida en México, de hábito saproxilófago	Chiapas, Unión Juárez, Chiquihuites	23/11/2015	Humberto Bahena Basave
61	0061 ©H_Bahena-ECOSUR.JPG	*ECO-TAP-E 26612*	*Passalus interstitialis*	Escarabajos de la madera	Vista dorsal, ejemplar completo. Especie distribuida en México, de hábito saproxilófago	Chiapas, Berriozabal, El Pozo	23/11/2015	Humberto Bahena Basave
62	0062 ©H_Bahena-ECOSUR.JPG	*ECO-TAP-E 26612*	*Passalus interstitialis*	Escarabajos de la madera	Vista lateral, ejemplar completo. Especie distribuida en México, de hábito saproxilófago	Chiapas, Berriozabal, El Pozo	23/11/2015	Humberto Bahena Basave
63	0063 ©H_Bahena-ECOSUR.JPG	*ECO-TAP-E 26612*	*Passalus interstitialis*	Escarabajos de la madera	Vista frontal, ejemplar completo. Especie distribuida en México, de hábito saproxilófago	Chiapas, Berriozabal, El Pozo	23/11/2015	Humberto Bahena Basave
64	0064 ©H_Bahena-ECOSUR.JPG	*ECO-TAP-E 26623*	*Passalus punctiger*	Escarabajos de la madera	Vista dorsal, ejemplar completo. Especie distribuida en México, de hábito saproxilófago	Chiapas, Tapachula Río Florido	23/11/2015	Humberto Bahena Basave
65	0065 ©H_Bahena-ECOSUR.JPG	*ECO-TAP-E 26623*	*Passalus punctiger*	Escarabajos de la madera	Vista lateral, ejemplar completo. Especie distribuida en México, de hábito saproxilófago	Chiapas, Tapachula Río Florido	23/11/2015	Humberto Bahena Basave
66	0066 ©H_Bahena-ECOSUR.JPG	*ECO-TAP-E 26623*	*Passalus punctiger*	Escarabajos de la madera	Vista frontal, ejemplar completo. Especie distribuida en México, de hábito saproxilófago	Chiapas, Tapachula Río Florido	23/11/2015	Humberto Bahena Basave
67	0067 ©H_Bahena-ECOSUR.JPG	*ECO-TAP-E 26762*	*Pseudacanthus violetae*	Escarabajos de la madera	Vista dorsal, ejemplar completo. Especie distribuida en México, de hábito saproxilófago	Chiapas, Coapilla, Laguna Verde	23/11/2015	Humberto Bahena Basave
68	0068 ©H_Bahena-ECOSUR.JPG	*ECO-TAP-E 26762*	*Pseudacanthus violetae*	Escarabajos de la madera	Vista lateral, ejemplar completo. Especie distribuida en México, de hábito saproxilófago	Chiapas, Coapilla, Laguna Verde	23/11/2015	Humberto Bahena Basave

Dato personal

69	0069 ©H_Bahena-ECOSUR.JPG	*ECO-TAP-E 26762*	*Pseudacanthus violetae*	Escarabajos de la madera	Vista frontal, ejemplar completo. Especie distribuida en México, de hábito saproxilófago	Chiapas, Coapilla, Laguna Verde	23/11/2015	Humberto Bahena Basave
70	0070 ©H_Bahena-ECOSUR.JPG	*ECO-TAP-E 26761*	*Ptichopus angulatus*	Escarabajos de la madera	Vista dorsal, ejemplar completo. Especie distribuida en México, de hábito saproxilófago	Chiapas, Tapachula, ECOSUR Tapachula	23/11/2015	Humberto Bahena Basave
71	0071 ©H_Bahena-ECOSUR.JPG	*ECO-TAP-E 26761*	*Ptichopus angulatus*	Escarabajos de la madera	Vista lateral, ejemplar completo. Especie distribuida en México, de hábito saproxilófago	Chiapas, Tapachula, ECOSUR Tapachula	23/11/2015	Humberto Bahena Basave
72	0072 ©H_Bahena-ECOSUR.JPG	*ECO-TAP-E 26761*	*Ptichopus angulatus*	Escarabajos de la madera	Vista frontal, ejemplar completo. Especie distribuida en México, de hábito saproxilófago	Chiapas, Tapachula, ECOSUR Tapachula	23/11/2015	Humberto Bahena Basave
73	0073 ©H_Bahena-ECOSUR.JPG	*ECO-TAP-E 26740*	*Oileus sargi*	Escarabajos de la madera	Vista dorsal, ejemplar completo. Especie distribuida en México, de hábito saproxilófago	Chiapas, La Trinitaria, Lagos de Montebello	23/11/2015	Humberto Bahena Basave
74	0074 ©H_Bahena-ECOSUR.JPG	*ECO-TAP-E 26740*	*Oileus sargi*	Escarabajos de la madera	Vista lateral, ejemplar completo. Especie distribuida en México, de hábito saproxilófago	Chiapas, La Trinitaria, Lagos de Montebello	23/11/2015	Humberto Bahena Basave
75	0075 ©H_Bahena-ECOSUR.JPG	*ECO-TAP-E 26740*	*Oileus sargi*	Escarabajos de la madera	Vista frontal, ejemplar completo. Especie distribuida en México, de hábito saproxilófago	Chiapas, La Trinitaria, Lagos de Montebello	23/11/2015	Humberto Bahena Basave
76	0076 ©H_Bahena-ECOSUR.JPG	*ECO-TAP-E 26716*	*Oileus sargi*	Escarabajos de la madera	Vista dorsal, ejemplar completo. Especie distribuida en México, de hábito saproxilófago	Chiapas, Cacahoatán, Benito Juárez	23/11/2015	Humberto Bahena Basave
77	0077 ©H_Bahena-ECOSUR.JPG	*ECO-TAP-E 26716*	*Oileus sargi*	Escarabajos de la madera	Vista lateral, ejemplar completo. Especie distribuida en México, de hábito saproxilófago	Chiapas, Cacahoatán, Benito Juárez	23/11/2015	Humberto Bahena Basave
78	0078 ©H_Bahena-ECOSUR.JPG	*ECO-TAP-E 26716*	*Oileus sargi*	Escarabajos de la madera	Vista frontal, ejemplar completo. Especie distribuida en México, de hábito saproxilófago	Chiapas, Cacahoatán, Benito Juárez	23/11/2015	Humberto Bahena Basave
79	0079 ©H_Bahena-ECOSUR.JPG	*ECO-TAP-E 26670*	*Chondrocephalus granulifrons*	Escarabajos de la madera	Vista dorsal, ejemplar completo. Especie distribuida en México, de hábito saproxilófago	Chiapas, Cacahoatán, Papales	23/11/2015	Humberto Bahena Basave
80	0080 ©H_Bahena-ECOSUR.JPG	*ECO-TAP-E 26670*	*Chondrocephalus granulifrons*	Escarabajos de la madera	Vista lateral, ejemplar completo. Especie distribuida en México, de hábito saproxilófago	Chiapas, Cacahoatán, Papales	23/11/2015	Humberto Bahena Basave
81	0081 ©H_Bahena-ECOSUR.JPG	*ECO-TAP-E 26670*	*Chondrocephalus granulifrons*	Escarabajos de la madera	Vista frontal, ejemplar completo. Especie distribuida en México, de hábito saproxilófago	Chiapas, Cacahoatán, Papales	23/11/2015	Humberto Bahena Basave
82	0082 ©H_Bahena-ECOSUR.JPG	*ECO-TAP-E 26742*	*Pseudacanthus nigidioides*	Escarabajos de la madera	Vista dorsal, ejemplar completo. Especie distribuida en México, de hábito saproxilófago	Chiapas, Cacahoatán, Benito Juárez	20/11/2015	Humberto Bahena Basave

Dato personal

83	0083 ©H_Bahena-ECOSUR.JPG	*ECO-TAP-E 26742*	*Pseudacanthus nigidioides*	Escarabajos de la madera	Vista lateral, ejemplar completo. Especie distribuida en México, de hábito saproxilófago	Chiapas, Cacahoatán, Benito Juárez	20/11/2015	Humberto Bahena Basave
84	0084 ©H_Bahena-ECOSUR.JPG	*ECO-TAP-E 26742*	*Pseudacanthus nigidioides*	Escarabajos de la madera	Vista frontal, ejemplar completo. Especie distribuida en México, de hábito saproxilófago	Chiapas, Cacahoatán, Benito Juárez	20/11/2015	Humberto Bahena Basave
85	0085 ©H_Bahena-ECOSUR.JPG	*ECO-TAP-E 26749*	*Vindex sculptilis*	Escarabajos de la madera	Vista dorsal, ejemplar completo. Especie distribuida en México, de hábito saproxilófago	Guatemala, Baja Verapaz, Purulhá, Biotopín	20/11/2015	Humberto Bahena Basave
86	0086 ©H_Bahena-ECOSUR.JPG	*ECO-TAP-E 26749*	*Vindex sculptilis*	Escarabajos de la madera	Vista lateral, ejemplar completo. Especie distribuida en México, de hábito saproxilófago	Guatemala, Baja Verapaz, Purulhá, Biotopín	20/11/2015	Humberto Bahena Basave
87	0087 ©H_Bahena-ECOSUR.JPG	*ECO-TAP-E 26749*	*Vindex sculptilis*	Escarabajos de la madera	Vista frontal, ejemplar completo. Especie distribuida en México, de hábito saproxilófago	Guatemala, Baja Verapaz, Purulhá, Biotopín	20/11/2015	Humberto Bahena Basave
88	0088 ©H_Bahena-ECOSUR.JPG	*ECO-TAP-E 26671*	*Chondrocephalus granulifrons*	Escarabajos de la madera	Vista dorsal, ejemplar completo. Especie distribuida en México, de hábito saproxilófago	Chiapas, Cacahoatán, Papales	20/11/2015	Humberto Bahena Basave
89	0089 ©H_Bahena-ECOSUR.JPG	*ECO-TAP-E 26671*	*Chondrocephalus granulifrons*	Escarabajos de la madera	Vista lateral, ejemplar completo. Especie distribuida en México, de hábito saproxilófago	Chiapas, Cacahoatán, Papales	23/11/2015	Humberto Bahena Basave
90	0090 ©H_Bahena-ECOSUR.JPG	*ECO-TAP-E 26671*	*Chondrocephalus granulifrons*	Escarabajos de la madera	Vista frontal, ejemplar completo. Especie distribuida en México, de hábito saproxilófago	Chiapas, Cacahoatán, Papales	20/11/2015	Humberto Bahena Basave
91	0091 ©H_Bahena-ECOSUR.JPG	*ECO-TAP-E 26680*	*Passalus caelatus*	Escarabajos de la madera	Vista dorsal, ejemplar completo. Especie distribuida en México, de hábito saproxilófago	Chiapas, Cacahoatán, El Águila	20/11/2015	Humberto Bahena Basave
92	0092 ©H_Bahena-ECOSUR.JPG	*ECO-TAP-E 26680*	*Passalus caelatus*	Escarabajos de la madera	Vista lateral, ejemplar completo. Especie distribuida en México, de hábito saproxilófago	Chiapas, Cacahoatán, El Águila	20/11/2015	Humberto Bahena Basave
93	0093 ©H_Bahena-ECOSUR.JPG	*ECO-TAP-E 26680*	*Passalus caelatus*	Escarabajos de la madera	Vista frontal, ejemplar completo. Especie distribuida en México, de hábito saproxilófago	Chiapas, Cacahoatán, El Águila	20/11/2015	Humberto Bahena Basave
94	0094 ©H_Bahena-ECOSUR.JPG	*ECO-TAP-E 26684*	*Paxillus leachi*	Escarabajos de la madera	Vista dorsal, ejemplar completo. Especie distribuida en México, de hábito saproxilófago	Chiapas, Tuxtla Chico, San José La Victoria	20/11/2015	Humberto Bahena Basave
95	0095 ©H_Bahena-ECOSUR.JPG	*ECO-TAP-E 26684*	*Paxillus leachi*	Escarabajos de la madera	Vista lateral, ejemplar completo. Especie distribuida en México, de hábito saproxilófago	Chiapas, Tuxtla Chico, San José La Victoria	20/11/2015	Humberto Bahena Basave
96	0096 ©H_Bahena-ECOSUR.JPG	*ECO-TAP-E 26684*	*Paxillus leachi*	Escarabajos de la madera	Vista frontal, ejemplar completo. Especie distribuida en México, de hábito saproxilófago	Chiapas, Tuxtla Chico, San José La Victoria	20/11/2015	Humberto Bahena Basave

Dato personal

97	0097 ©H_Bahena-ECOSUR.JPG	*ECO-TAP-E 26676*	*Chondrocephalus sp. aff. debilis*	Escarabajos de la madera	Vista dorsal, ejemplar completo. Especie distribuida en México, de hábito saproxilófago	Chiapas, Unión Juárez, Chiquihuites	20/11/2015	Humberto Bahena Basave
98	0098 ©H_Bahena-ECOSUR.JPG	*ECO-TAP-E 26676*	*Chondrocephalus sp. aff. debilis*	Escarabajos de la madera	Vista lateral, ejemplar completo. Especie distribuida en México, de hábito saproxilófago	Chiapas, Unión Juárez, Chiquihuites	20/11/2015	Humberto Bahena Basave
99	0099 ©H_Bahena-ECOSUR.JPG	*ECO-TAP-E 26676*	*Chondrocephalus sp. aff. debilis*	Escarabajos de la madera	Vista frontal, ejemplar completo. Especie distribuida en México, de hábito saproxilófago	Chiapas, Unión Juárez, Chiquihuites	20/11/2015	Humberto Bahena Basave
100	0100 ©H_Bahena-ECOSUR.JPG	*ECO-TAP-E 26708*	*Odontotaenius striatopunctatus*	Escarabajos de la madera	Vista dorsal, ejemplar completo. Especie distribuida en México, de hábito saproxilófago	Chiapas, Tuxtla Chico, Rosario Izapa 2a. Sección	23/11/2015	Humberto Bahena Basave
101	0101 ©H_Bahena-ECOSUR.JPG	*ECO-TAP-E 26708*	*Odontotaenius striatopunctatus*	Escarabajos de la madera	Vista lateral, ejemplar completo. Especie distribuida en México, de hábito saproxilófago	Chiapas, Tuxtla Chico, Rosario Izapa 2a. Sección	23/11/2015	Humberto Bahena Basave
102	0102 ©H_Bahena-ECOSUR.JPG	*ECO-TAP-E 26708*	*Odontotaenius striatopunctatus*	Escarabajos de la madera	Vista frontal, ejemplar completo. Especie distribuida en México, de hábito saproxilófago	Chiapas, Tuxtla Chico, Rosario Izapa 2a. Sección	23/11/2015	Humberto Bahena Basave
103	0103 ©H_Bahena-ECOSUR.JPG	*ECO-TAP-E 26592*	*Passalus punctatostriatus*	Escarabajos de la madera	Vista dorsal, ejemplar completo. Especie distribuida en México, de hábito saproxilófago	Chiapas, Berriozabal, Cerro El Limón	23/11/2015	Humberto Bahena Basave
104	0104 ©H_Bahena-ECOSUR.JPG	*ECO-TAP-E 26592*	*Passalus punctatostriatus*	Escarabajos de la madera	Vista lateral, ejemplar completo. Especie distribuida en México, de hábito saproxilófago	Chiapas, Berriozabal, Cerro El Limón	23/11/2015	Humberto Bahena Basave
105	0105 ©H_Bahena-ECOSUR.JPG	*ECO-TAP-E 26592*	*Passalus punctatostriatus*	Escarabajos de la madera	Vista frontal, ejemplar completo. Especie distribuida en México, de hábito saproxilófago	Chiapas, Berriozabal, Cerro El Limón	23/11/2015	Humberto Bahena Basave
106	0106 ©H_Bahena-ECOSUR.JPG	*ECO-TAP-E 26619*	*Passalus cognatus*	Escarabajos de la madera	Vista dorsal, ejemplar completo. Especie distribuida en México, de hábito saproxilófago	Chiapas, Berriozabal, El Pozo	23/11/2015	Humberto Bahena Basave
107	0107 ©H_Bahena-ECOSUR.JPG	*ECO-TAP-E 26620*	*Passalus cognatus*	Escarabajos de la madera	Vista lateral, ejemplar completo. Especie distribuida en México, de hábito saproxilófago	Chiapas, Berriozabal, El Pozo	23/11/2015	Humberto Bahena Basave
108	0108 ©H_Bahena-ECOSUR.JPG	*ECO-TAP-E 26621*	*Passalus cognatus*	Escarabajos de la madera	Vista frontal, ejemplar completo. Especie distribuida en México, de hábito saproxilófago	Chiapas, Berriozabal, El Pozo	23/11/2015	Humberto Bahena Basave
109	0109 ©H_Bahena-ECOSUR.JPG	*ECO-TAP-E 21690*	*Phanaeus pyrois*	Escarabajo coprófago	Vista dorsal, ejemplar completo. Especie distribuida en México, de hábitos carroñero/coprófago	Chiapas, Berriozabal, El Pozo	23/11/2015	Humberto Bahena Basave

Dato personal

110	0110 ©H_Bahena-ECOSUR.JPG	*ECO-TAP-E 21690*	*Phanaeus pyrois*	Escarabajo coprófago	Vista lateral, ejemplar completo. Especie distribuida en México, de hábitos carroñero/coprófago	Chiapas, Berriozabal, El Pozo	23/11/2015	Humberto Bahena Basave
111	0111 ©H_Bahena-ECOSUR.JPG	*ECO-TAP-E 21690*	*Phanaeus pyrois*	Escarabajo coprófago	Vista frontal, ejemplar completo. Especie distribuida en México, de hábitos carroñero/coprófago	Chiapas, Berriozabal, El Pozo	23/11/2015	Humberto Bahena Basave
112	0112 ©H_Bahena-ECOSUR.JPG	*ECO-TAP-E 21678*	*Phanaeus pyrois*	Escarabajo coprófago	Vista dorsal, ejemplar completo. Especie distribuida en México, de hábitos carroñero/coprófago	Chiapas, Berriozabal, El Pozo	23/11/2015	Humberto Bahena Basave
113	0113 ©H_Bahena-ECOSUR.JPG	*ECO-TAP-E 21678*	*Phanaeus pyrois*	Escarabajo coprófago	Vista lateral, ejemplar completo. Especie distribuida en México, de hábitos carroñero/coprófago	Chiapas, Berriozabal, El Pozo	23/11/2015	Humberto Bahena Basave
114	0114 ©H_Bahena-ECOSUR.JPG	*ECO-TAP-E 21678*	*Phanaeus pyrois*	Escarabajo coprófago	Vista frontal, ejemplar completo. Especie distribuida en México, de hábitos carroñero/coprófago	Chiapas, Berriozabal, El Pozo	23/11/2015	Humberto Bahena Basave
115	0115 ©H_Bahena-ECOSUR.JPG	*ECO-TAP-E 21702*	*Phanaeus daphnis*	Escarabajo coprófago	Vista dorsal, ejemplar completo. Especie distribuida en México, de hábitos carroñero/coprófago	Morelos, Tlayacapan, Tlayacapan	23/11/2015	Humberto Bahena Basave
116	0116 ©H_Bahena-ECOSUR.JPG	*ECO-TAP-E 21702*	*Phanaeus daphnis*	Escarabajo coprófago	Vista lateral, ejemplar completo. Especie distribuida en México, de hábitos carroñero/coprófago	Morelos, Tlayacapan, Tlayacapan	23/11/2015	Humberto Bahena Basave
117	0117 ©H_Bahena-ECOSUR.JPG	*ECO-TAP-E 21702*	*Phanaeus daphnis*	Escarabajo coprófago	Vista frontal, ejemplar completo. Especie distribuida en México, de hábitos carroñero/coprófago	Morelos, Tlayacapan, Tlayacapan	23/11/2015	Humberto Bahena Basave
118	0118 ©H_Bahena-ECOSUR.JPG	*ECO-TAP-E 21703*	*Phanaeus daphnis*	Escarabajo coprófago	Vista dorsal, ejemplar completo. Especie distribuida en México, de hábitos carroñero/coprófago	Morelos, Tlayacapan, Tlayacapan	23/11/2015	Humberto Bahena Basave
119	0119 ©H_Bahena-ECOSUR.JPG	*ECO-TAP-E 21703*	*Phanaeus daphnis*	Escarabajo coprófago	Vista lateral, ejemplar completo. Especie distribuida en México, de hábitos carroñero/coprófago	Morelos, Tlayacapan, Tlayacapan	23/11/2015	Humberto Bahena Basave
120	0120 ©H_Bahena-ECOSUR.JPG	*ECO-TAP-E 21703*	*Phanaeus daphnis*	Escarabajo coprófago	Vista frontal, ejemplar completo. Especie distribuida en México, de hábitos carroñero/coprófago	Morelos, Tlayacapan, Tlayacapan	23/11/2015	Humberto Bahena Basave

Dato personal

121	0121 ©H_Bahena-ECOSUR.JPG	*ECO-TAP-E 21704*	*Phanaeus tridens*	Escarabajo coprófago	Vista frontal, ejemplar completo. Especie distribuida en México, de hábitos carroñero/coprófago	Chiapas, Tuxtla Gutiérrez, Cerro Mactumatzá	23/11/2015	Humberto Bahena Basave
122	0122 ©H_Bahena-ECOSUR.JPG	*ECO-TAP-E 21704*	*Phanaeus tridens*	Escarabajo coprófago	Vista frontal, ejemplar completo. Especie distribuida en México, de hábitos carroñero/coprófago	Chiapas, Tuxtla Gutiérrez, Cerro Mactumatzá	23/11/2015	Humberto Bahena Basave
123	0123 ©H_Bahena-ECOSUR.JPG	*ECO-TAP-E 21704*	*Phanaeus tridens*	Escarabajo coprófago	Vista frontal, ejemplar completo. Especie distribuida en México, de hábitos carroñero/coprófago	Chiapas, Tuxtla Gutiérrez, Cerro Mactumatzá	23/11/2015	Humberto Bahena Basave
124	0124 ©H_Bahena-ECOSUR.JPG	*ECO-TAP-E 21706*	*Sulcophanaeus chryseicollis*	Escarabajo coprófago	Vista dorsal, ejemplar completo. Especie distribuida en México, de hábitos carroñero/coprófago	Chiapas, Ocozocoautla, Rancho el Cielito	23/11/2015	Humberto Bahena Basave
125	0125 ©H_Bahena-ECOSUR.JPG	*ECO-TAP-E 21706*	*Sulcophanaeus chryseicollis*	Escarabajo coprófago	Vista lateral, ejemplar completo. Especie distribuida en México, de hábitos carroñero/coprófago	Chiapas, Ocozocoautla, Rancho el Cielito	23/11/2015	Humberto Bahena Basave
126	0126 ©H_Bahena-ECOSUR.JPG	*ECO-TAP-E 21706*	*Sulcophanaeus chryseicollis*	Escarabajo coprófago	Vista frontal, ejemplar completo. Especie distribuida en México, de hábitos carroñero/coprófago	Chiapas, Ocozocoautla, Rancho el Cielito	23/11/2015	Humberto Bahena Basave
127	0127 ©H_Bahena-ECOSUR.JPG	*ECO-TAP-E 21707*	*Sulcophanaeus chryseicollis*	Escarabajo coprófago	Vista dorsal, ejemplar completo. Especie distribuida en México, de hábitos carroñero/coprófago	Chiapas, Ocozocoautla, Campamento el Encajonado	23/11/2015	Humberto Bahena Basave
128	0128 ©H_Bahena-ECOSUR.JPG	*ECO-TAP-E 21707*	*Sulcophanaeus chryseicollis*	Escarabajo coprófago	Vista lateral, ejemplar completo. Especie distribuida en México, de hábitos carroñero/coprófago	Chiapas, Ocozocoautla, Campamento el Encajonado	23/11/2015	Humberto Bahena Basave
129	0129 ©H_Bahena-ECOSUR.JPG	*ECO-TAP-E 21707*	*Sulcophanaeus chryseicollis*	Escarabajo coprófago	Vista frontal, ejemplar completo. Especie distribuida en México, de hábitos carroñero/coprófago	Chiapas, Ocozocoautla, Campamento el Encajonado	23/11/2015	Humberto Bahena Basave
130	0130 ©H_Bahena-ECOSUR.JPG	*ECO-TAP-E 21705*	*Phanaeus sallei*	Escarabajo coprófago	Vista dorsal, ejemplar completo. Especie distribuida en México, de hábitos carroñero/coprófago	Chiapas, Ocozocoautla, Guadalupe Victoria	23/11/2015	Humberto Bahena Basave
131	0131 ©H_Bahena-ECOSUR.JPG	*ECO-TAP-E 21705*	*Phanaeus sallei*	Escarabajo coprófago	Vista lateral, ejemplar completo. Especie distribuida en México, de hábitos carroñero/coprófago	Chiapas, Ocozocoautla, Guadalupe Victoria	23/11/2015	Humberto Bahena Basave

Dato personal [redacted]

132	0132 ©H_Bahena-ECOSUR.JPG	*ECO-TAP-E 21705*	*Phanaeus sallei*	Escarabajo coprófago	Vista frontal, ejemplar completo. Especie distribuida en México, de hábitos carroñero/coprófago	Chiapas, Ocozocoautla, Guadalupe Victoria	23/11/2015	Humberto Bahena Basave
133	0133 ©H_Bahena-ECOSUR.JPG	*ECO-TAP-E 21695*	*Phanaeus endymion*	Escarabajo coprófago	Vista dorsal, ejemplar completo. Especie distribuida en México, de hábitos carroñero/coprófago	Chiapas, Berriozabal, El Pozo	23/11/2015	Humberto Bahena Basave
134	0134 ©H_Bahena-ECOSUR.JPG	*ECO-TAP-E 21695*	*Phanaeus endymion*	Escarabajo coprófago	Vista lateral, ejemplar completo. Especie distribuida en México, de hábitos carroñero/coprófago	Chiapas, Berriozabal, El Pozo	23/11/2015	Humberto Bahena Basave
135	0135 ©H_Bahena-ECOSUR.JPG	*ECO-TAP-E 21695*	*Phanaeus endymion*	Escarabajo coprófago	Vista frontal, ejemplar completo. Especie distribuida en México, de hábitos carroñero/coprófago	Chiapas, Berriozabal, El Pozo	23/11/2015	Humberto Bahena Basave
136	0136 ©H_Bahena-ECOSUR.JPG	*ECO-TAP-E 21699*	*Phanaeus endymion*	Escarabajo coprófago	Vista dorsal, ejemplar completo. Especie distribuida en México, de hábitos carroñero/coprófago	Chiapas, Berriozabal, El Pozo	23/11/2015	Humberto Bahena Basave
137	0137 ©H_Bahena-ECOSUR.JPG	*ECO-TAP-E 21699*	*Phanaeus endymion*	Escarabajo coprófago	Vista lateral, ejemplar completo. Especie distribuida en México, de hábitos carroñero/coprófago	Chiapas, Berriozabal, El Pozo	23/11/2015	Humberto Bahena Basave
138	0138 ©H_Bahena-ECOSUR.JPG	*ECO-TAP-E 21699*	*Phanaeus endymion*	Escarabajo coprófago	Vista frontal, ejemplar completo. Especie distribuida en México, de hábitos carroñero/coprófago	Chiapas, Berriozabal, El Pozo	23/11/2015	Humberto Bahena Basave
139	0139 ©H_Bahena-ECOSUR.JPG	*ECO-TAP-E 21616*	*Copris sallei*	Escarabajo coprófago	Vista dorsal, ejemplar completo. Especie distribuida en México, de hábitos carroñero/coprófago	Chiapas, Cacahoatán, Benito Juárez	23/11/2015	Humberto Bahena Basave
140	0140 ©H_Bahena-ECOSUR.JPG	*ECO-TAP-E 21616*	*Copris sallei*	Escarabajo coprófago	Vista lateral, ejemplar completo. Especie distribuida en México, de hábitos carroñero/coprófago	Chiapas, Cacahoatán, Benito Juárez	23/11/2015	Humberto Bahena Basave
141	0141 ©H_Bahena-ECOSUR.JPG	*ECO-TAP-E 21616*	*Copris sallei*	Escarabajo coprófago	Vista frontal, ejemplar completo. Especie distribuida en México, de hábitos carroñero/coprófago	Chiapas, Cacahoatán, Benito Juárez	23/11/2015	Humberto Bahena Basave
142	0142 ©H_Bahena-ECOSUR.JPG	*ECO-TAP-E 21629*	*Copris sallei*	Escarabajo coprófago	Vista dorsal, ejemplar completo. Especie distribuida en México, de hábitos carroñero/coprófago	Chiapas, Cacahoatán, Benito Juárez	23/11/2015	Humberto Bahena Basave

Dato personal

143	0143 ©H_Bahena-ECOSUR.JPG	*ECO-TAP-E 21629*	*Copris sallei*	Escarabajo coprófago	Vista lateral, ejemplar completo. Especie distribuida en México, de hábitos carroñero/coprófago	Chiapas, Cacahoatán, Benito Juárez	23/11/2015	Humberto Bahena Basave
144	0144 ©H_Bahena-ECOSUR.JPG	*ECO-TAP-E 21629*	*Copris sallei*	Escarabajo coprófago	Vista frontal, ejemplar completo. Especie distribuida en México, de hábitos carroñero/coprófago	Chiapas, Cacahoatán, Benito Juárez	23/11/2015	Humberto Bahena Basave
145	0145 ©H_Bahena-ECOSUR.JPG	*ECO-TAP-E 21708*	*Eurysternus magnus*	Escarabajo coprófago	Vista dorsal, ejemplar completo. Especie distribuida en México, de hábitos carroñero/coprófago	Chiapas, Unión Juárez, Unión Juárez	23/11/2015	Humberto Bahena Basave
146	0146 ©H_Bahena-ECOSUR.JPG	*ECO-TAP-E 21708*	*Eurysternus magnus*	Escarabajo coprófago	Vista lateral, ejemplar completo. Especie distribuida en México, de hábitos carroñero/coprófago	Chiapas, Unión Juárez, Unión Juárez	23/11/2015	Humberto Bahena Basave
147	0147 ©H_Bahena-ECOSUR.JPG	*ECO-TAP-E 21708*	*Eurysternus magnus*	Escarabajo coprófago	Vista frontal, ejemplar completo. Especie distribuida en México, de hábitos carroñero/coprófago	Chiapas, Unión Juárez, Unión Juárez	23/11/2015	Humberto Bahena Basave
148	0148 ©H_Bahena-ECOSUR.JPG	*ECO-TAP-E 21724*	*Eurysternus caribaeus*	Escarabajo coprófago	Vista dorsal, ejemplar completo. Especie distribuida en México, de hábitos carroñero/coprófago	Chiapas, Berriozabal, El Pozo	23/11/2015	Humberto Bahena Basave
149	0149 ©H_Bahena-ECOSUR.JPG	*ECO-TAP-E 21724*	*Eurysternus caribaeus*	Escarabajo coprófago	Vista lateral, ejemplar completo. Especie distribuida en México, de hábitos carroñero/coprófago	Chiapas, Berriozabal, El Pozo	23/11/2015	Humberto Bahena Basave
150	0150 ©H_Bahena-ECOSUR.JPG	*ECO-TAP-E 21724*	*Eurysternus caribaeus*	Escarabajo coprófago	Vista frontal, ejemplar completo. Especie distribuida en México, de hábitos carroñero/coprófago	Chiapas, Berriozabal, El Pozo	23/11/2015	Humberto Bahena Basave
151	0151 ©H_Bahena-ECOSUR.JPG	*ECO-TAP-E 21515*	*Coprophanaeus gilli*	Escarabajo coprófago	Vista dorsal, ejemplar completo. Especie distribuida en México, de hábitos carroñero/coprófago	Chiapas, Berriozabal, El Pozo	23/11/2015	Humberto Bahena Basave
152	0152 ©H_Bahena-ECOSUR.JPG	*ECO-TAP-E 21515*	*Coprophanaeus gilli*	Escarabajo coprófago	Vista lateral, ejemplar completo. Especie distribuida en México, de hábitos carroñero/coprófago	Chiapas, Berriozabal, El Pozo	23/11/2015	Humberto Bahena Basave
153	0153 ©H_Bahena-ECOSUR.JPG	*ECO-TAP-E 21515*	*Coprophanaeus gilli*	Escarabajo coprófago	Vista frontal, ejemplar completo. Especie distribuida en México, de hábitos carroñero/coprófago	Chiapas, Berriozabal, El Pozo	23/11/2015	Humberto Bahena Basave

Dato personal

154	0154 ©H_Bahena-ECOSUR.JPG	*ECO-TAP-E 21603*	*Copris lugubris*	Escarabajo coprófago	Vista dorsal, ejemplar completo. Especie distribuida en México, de hábitos carroñero/coprófago	Chiapas, Tapachula, 2,5 km al sur de Tapachula	23/11/2015	Humberto Bahena Basave
155	0155 ©H_Bahena-ECOSUR.JPG	*ECO-TAP-E 21603*	*Copris lugubris*	Escarabajo coprófago	Vista lateral, ejemplar completo. Especie distribuida en México, de hábitos carroñero/coprófago	Chiapas, Tapachula, 2,5 km al sur de Tapachula	23/11/2015	Humberto Bahena Basave
156	0156 ©H_Bahena-ECOSUR.JPG	*ECO-TAP-E 21603*	*Copris lugubris*	Escarabajo coprófago	Vista frontal, ejemplar completo. Especie distribuida en México, de hábitos carroñero/coprófago	Chiapas, Tapachula, 2,5 km al sur de Tapachula	23/11/2015	Humberto Bahena Basave
157	0157 ©H_Bahena-ECOSUR.JPG	*ECO-TAP-E 21608*	*Copris laeviceps*	Escarabajo coprófago	Vista dorsal, ejemplar completo. Especie distribuida en México, de hábitos carroñero/coprófago	Chiapas , Tuxtla Chico, Sección La Granja	23/11/2015	Humberto Bahena Basave
158	0158 ©H_Bahena-ECOSUR.JPG	*ECO-TAP-E 21608*	*Copris laeviceps*	Escarabajo coprófago	Vista lateral, ejemplar completo. Especie distribuida en México, de hábitos carroñero/coprófago	Chiapas , Tuxtla Chico, Sección La Granja	23/11/2015	Humberto Bahena Basave
159	0159 ©H_Bahena-ECOSUR.JPG	*ECO-TAP-E 21608*	*Copris laeviceps*	Escarabajo coprófago	Vista frontal, ejemplar completo. Especie distribuida en México, de hábitos carroñero/coprófago	Chiapas , Tuxtla Chico, Sección La Granja	23/11/2015	Humberto Bahena Basave
160	0160 ©H_Bahena-ECOSUR.JPG	*ECO-TAP-E 21772*	*Canthon humectus incisus*	Escarabajo coprófago	Vista dorsal, ejemplar completo. Especie distribuida en México, de hábitos carroñero/coprófago	Chiapas, Comitán, Uninajab	23/11/2015	Humberto Bahena Basave
161	0161 ©H_Bahena-ECOSUR.JPG	*ECO-TAP-E 21772*	*Canthon humectus incisus*	Escarabajo coprófago	Vista lateral, ejemplar completo. Especie distribuida en México, de hábitos carroñero/coprófago	Chiapas, Comitán, Uninajab	23/11/2015	Humberto Bahena Basave
162	0162 ©H_Bahena-ECOSUR.JPG	*ECO-TAP-E 21772*	*Canthon humectus incisus*	Escarabajo coprófago	Vista frontal, ejemplar completo. Especie distribuida en México, de hábitos carroñero/coprófago	Chiapas, Comitán, Uninajab	23/11/2015	Humberto Bahena Basave
163	0163 ©H_Bahena-ECOSUR.JPG	*ECO-TAP-E 21777*	*Canthon cyanellus*	Escarabajo coprófago	Vista dorsal, ejemplar completo. Especie distribuida en México, de hábitos carroñero/coprófago	Chiapas, Tuxtla Gutiérrez, Cerro Mactumatzá	23/11/2015	Humberto Bahena Basave
164	0164 ©H_Bahena-ECOSUR.JPG	*ECO-TAP-E 21777*	*Canthon cyanellus*	Escarabajo coprófago	Vista lateral, ejemplar completo. Especie distribuida en México, de hábitos carroñero/coprófago	Chiapas, Tuxtla Gutiérrez, Cerro Mactumatzá	23/11/2015	Humberto Bahena Basave

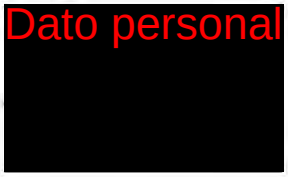

165	0165 ©H_Bahena-ECOSUR.JPG	*ECO-TAP-E 21777*	*Canthon cyanellus*	Escarabajo coprófago	Vista frontal, ejemplar completo. Especie distribuida en México, de hábitos carroñero/coprófago	Chiapas, Tuxtla Gutiérrez, Cerro Mactumatzá	23/11/2015	Humberto Bahena Basave
166	0166 ©H_Bahena-ECOSUR.JPG	*ECO-TAP-E 26690*	*Proculus goryi*	escarabajo de la madera	Vista dorsal, ejemplar completo. Especie distribuida en México, de hábito saproxilófago	Chiapas, Cacahoatán, Benito Juárez	23/11/2015	Humberto Bahena Basave
167	0167 ©H_Bahena-ECOSUR.JPG	*ECO-TAP-E 26690*	*Proculus goryi*	escarabajo de la madera	Vista lateral, ejemplar completo. Especie distribuida en México, de hábito saproxilófago	Chiapas, Cacahoatán, Benito Juárez	23/11/2015	Humberto Bahena Basave
168	0168 ©H_Bahena-ECOSUR.JPG	*ECO-TAP-E 26690*	*Proculus goryi*	escarabajo de la madera	Vista frontal, ejemplar completo. Especie distribuida en México, de hábito saproxilófago	Chiapas, Cacahoatán, Benito Juárez	23/11/2015	Humberto Bahena Basave
169	0169 ©H_Bahena-ECOSUR.JPG	*ECO-TAP-E 26466*	*Acrocinus longimanus*	Escarabajo longicornio	Vista dorsal, ejemplar completo. Especie distribuida en México, de hábito saproxilófago	Chiapas, Pueblo Nuevo, Rincón Chamula	23/11/2015	Humberto Bahena Basave
170	0170 ©H_Bahena-ECOSUR.JPG	*ECO-TAP-E 26466*	*Acrocinus longimanus*	Escarabajo longicornio	Vista lateral, ejemplar completo. Especie distribuida en México, de hábito saproxilófago	Chiapas, Pueblo Nuevo, Rincón Chamula	23/11/2015	Humberto Bahena Basave
171	0171 ©H_Bahena-ECOSUR.JPG	*ECO-TAP-E 26463*	*Derobrachus dohrni*	Escarabajo longicornio	Vista dorsal, ejemplar completo. Especie distribuida en México, de hábito saproxilófago	Chiapas, Motozintla, Cerro Boquerón	23/11/2015	Humberto Bahena Basave
172	0172 ©H_Bahena-ECOSUR.JPG	*ECO-TAP-E 26463*	*Derobrachus dohrni*	Escarabajo longicornio	Vista lateral, ejemplar completo. Especie distribuida en México, de hábito saproxilófago	Chiapas, Motozintla, Cerro Boquerón	23/11/2015	Humberto Bahena Basave
173	0173 ©H_Bahena-ECOSUR.JPG	*ECO-TAP-E 26457*	*Derobrachus procerus*	Escarabajo longicornio	Vista dorsal, ejemplar completo. Especie distribuida en México, de hábito saproxilófago	Chiapas, Unión Juárez, Talquian Chico	24/11/2015	Humberto Bahena Basave
174	0174 ©H_Bahena-ECOSUR.JPG	*ECO-TAP-E 26457*	*Derobrachus procerus*	Escarabajo longicornio	Vista lateral, ejemplar completo. Especie distribuida en México, de hábito saproxilófago	Chiapas, Unión Juárez, Talquian Chico	24/11/2015	Humberto Bahena Basave
175	0175 ©H_Bahena-ECOSUR.JPG	*ECO-TAP-E 26452*	*Derobrachus sulcicornis*	Escarabajo longicornio	Vista dorsal, ejemplar completo. Especie distribuida en México, de hábito saproxilófago	Chiapas, Cintalapa, Lázaro Cárdenas	24/11/2015	Humberto Bahena Basave
176	0176 ©H_Bahena-ECOSUR.JPG	*ECO-TAP-E 26452*	*Derobrachus sulcicornis*	Escarabajo longicornio	Vista lateral, ejemplar completo. Especie distribuida en México, de hábito saproxilófago	Chiapas, Cintalapa, Lázaro Cárdenas	24/11/2015	Humberto Bahena Basave
177	0177 ©H_Bahena-ECOSUR.JPG	*ECO-TAP-E 26456*	*Derobrachus inaequalis*	Escarabajo longicornio	Vista dorsal, ejemplar completo. Especie distribuida en México, de hábito saproxilófago	Quintana Roo, Cozumel, Hotel Fiesta Americana	24/11/2015	Humberto Bahena Basave

Dato personal

178	0178 ©H_Bahena-ECOSUR.JPG	*ECO-TAP-E 26456*	*Derobrachus inaequalis*	Escarabajo longicornio	Vista lateral, ejemplar completo. Especie distribuida en México, de hábito saproxilófago	Quintana Roo, Cozumel, Hotel Fiesta Americana	24/11/2015	Humberto Bahena Basave
179	0181 ©H_Bahena-ECOSUR.JPG	*ECO-TAP-E 26367*	*Plahiohammus sargi*	Escarabajo longicornio	Vista dorsal, ejemplar completo. Especie distribuida en México, de hábito saproxilófago	Chiapas, Tenejapa, Tenejapa	23/11/2015	Humberto Bahena Basave
180	0182 ©H_Bahena-ECOSUR.JPG	*ECO-TAP-E 26367*	*Plahiohammus sargi*	Escarabajo longicornio	Vista lateral, ejemplar completo. Especie distribuida en México, de hábito saproxilófago	Chiapas, Tenejapa, Tenejapa	23/11/2015	Humberto Bahena Basave
181	0183 ©H_Bahena-ECOSUR.JPG	*ECO-TAP-E 26368*	*Deliathis buqueti*	Escarabajo longicornio	Vista dorsal, ejemplar completo. Especie distribuida en México, de hábito saproxilófago	Chiapas, Tenejapa, Ejido Amaquil	23/11/2015	Humberto Bahena Basave
182	0184 ©H_Bahena-ECOSUR.JPG	*ECO-TAP-E 26368*	*Deliathis buqueti*	Escarabajo longicornio	Vista lateral, ejemplar completo. Especie distribuida en México, de hábito saproxilófago	Chiapas, Tenejapa, Ejido Amaquil	23/11/2015	Humberto Bahena Basave
183	0187 ©H_Bahena-ECOSUR.JPG	*ECO-TAP-E 26449*	*Taeniotes luciani*	Escarabajo longicornio	Vista dorsal, ejemplar completo. Especie distribuida en México, de hábito saproxilófago	Chiapas, Tapachula, Tapachula	23/11/2015	Humberto Bahena Basave
184	0188 ©H_Bahena-ECOSUR.JPG	*ECO-TAP-E 26449*	*Taeniotes luciani*	Escarabajo longicornio	Vista lateral, ejemplar completo. Especie distribuida en México, de hábito saproxilófago	Chiapas, Tapachula, Tapachula	23/11/2015	Humberto Bahena Basave
185	0189 ©H_Bahena-ECOSUR.JPG	*ECO-TAP-E 26472*	*Juiaparus mexicanus*	Escarabajo longicornio	Vista dorsal, ejemplar completo. Especie distribuida en México, de hábito saproxilófago	Chiapas, Jiquipilas, Michoacán	23/11/2015	Humberto Bahena Basave
186	0190 ©H_Bahena-ECOSUR.JPG	*ECO-TAP-E 26472*	*Juiaparus mexicanus*	Escarabajo longicornio	Vista lateral, ejemplar completo. Especie distribuida en México, de hábito saproxilófago	Chiapas, Jiquipilas, Michoacán	23/11/2015	Humberto Bahena Basave
187	0191 ©H_Bahena-ECOSUR.JPG	*ECO-TAP-E 26448*	*Chlorida cincta*	Escarabajo longicornio	Vista dorsal, ejemplar completo. Especie distribuida en México, de hábito saproxilófago	Chiapas, Cacahoatán, El Águila	23/11/2015	Humberto Bahena Basave
188	0192 ©H_Bahena-ECOSUR.JPG	*ECO-TAP-E 26448*	*Chlorida cincta*	Escarabajo longicornio	Vista lateral, ejemplar completo. Especie distribuida en México, de hábito saproxilófago	Chiapas, Cacahoatán, El Águila	23/11/2015	Humberto Bahena Basave
189	0193 ©H_Bahena-ECOSUR.JPG	*ECO-TAP-E 26429*	*Plahiohammus imperator*	Escarabajo longicornio	Vista dorsal, ejemplar completo. Especie distribuida en México, de hábito saproxilófago	Mexico, Michoacán, Ixtapilla	23/11/2015	Humberto Bahena Basave
190	0194 ©H_Bahena-ECOSUR.JPG	*ECO-TAP-E 26429*	*Plahiohammus imperator*	Escarabajo longicornio	Vista lateral, ejemplar completo. Especie distribuida en México, de hábito saproxilófago	Mexico, Michoacán, Ixtapilla	23/11/2015	Humberto Bahena Basave
191	0195 ©H_Bahena-ECOSUR.JPG	*ECO-TAP-E 26417*	*Lagocheirus simplicicornis*	Escarabajo longicornio	Vista dorsal, ejemplar completo. Especie distribuida en México, de hábito saproxilófago	Chiapas, Arriaga, La Herradura	23/11/2015	Humberto Bahena Basave

Dato personal

192	0196 ©H_Bahena-ECOSUR.JPG	*ECO-TAP-E 26417*	*Lagocheirus simplicicornis*	Escarabajo longicornio	Vista lateral, ejemplar completo. Especie distribuida en México, de hábito saproxilófago	Chiapas, Arriaga, La Herradura	23/11/2015	Humberto Bahena Basave
193	0197 ©H_Bahena-ECOSUR.JPG	*ECO-TAP-E 26465*	*Trachideres mandibularis mandibularis*	Escarabajo longicornio	Vista dorsal, ejemplar completo. Especie distribuida en México, de hábito saproxilófago	Chiapas, Jiquipilas, Tierra y Libertad	23/11/2015	Humberto Bahena Basave
194	0198 ©H_Bahena-ECOSUR.JPG	*ECO-TAP-E 26465*	*Trachideres mandibularis mandibularis*	Escarabajo longicornio	Vista lateral, ejemplar completo. Especie distribuida en México, de hábito saproxilófago	Chiapas, Jiquipilas, Tierra y Libertad	23/11/2015	Humberto Bahena Basave
195	0199 ©H_Bahena-ECOSUR.JPG	*ECO-TAP-E 20546*	*Nicrophorus quadrimaculatus*	escarabajo enterrador	Vista dorsal, ejemplar completo. Especie distribuida en México, de hábito carroñero	Chiapas, Cacahoatán, Benito Juárez	23/11/2015	Humberto Bahena Basave
196	0200 ©H_Bahena-ECOSUR.JPG	*ECO-TAP-E 20546*	*Nicrophorus quadrimaculatus*	escarabajo enterrador	Vista lateral, ejemplar completo. Especie distribuida en México, de hábito carroñero	Chiapas, Cacahoatán, Benito Juárez	23/11/2015	Humberto Bahena Basave
197	0201 ©H_Bahena-ECOSUR.JPG	*ECO-TAP-E 20556*	*Nicrophorus mexicanus*	escarabajo enterrador	Vista dorsal, ejemplar completo. Especie distribuida en México, de hábito carroñero	Chiapas, Cacahoatán, Benito Juárez	23/11/2015	Humberto Bahena Basave
198	0202 ©H_Bahena-ECOSUR.JPG	*ECO-TAP-E 20556*	*Nicrophorus mexicanus*	escarabajo enterrador	Vista lateral, ejemplar completo. Especie distribuida en México, de hábito carroñero	Chiapas, Cacahoatán, Benito Juárez	23/11/2015	Humberto Bahena Basave
199	0203 ©H_Bahena-ECOSUR.JPG	*ECO-TAP-E 20166*	*Oxelytrum discicolle*	Escarabajo carroñero	Vista dorsal, ejemplar completo. Especie distribuida en México, de hábito carroñero	Chiapas, Cacahoatán, Benito Juárez	23/11/2015	Humberto Bahena Basave
200	0204 ©H_Bahena-ECOSUR.JPG	*ECO-TAP-E 20166*	*Oxelytrum discicolle*	Escarabajo carroñero	Vista lateral, ejemplar completo. Especie distribuida en México, de hábito carroñero	Chiapas, Cacahoatán, Benito Juárez	23/11/2015	Humberto Bahena Basave
201	0205 ©H_Bahena-ECOSUR.JPG	*ECO-TAP-E 20290*	*Oxelytrum discicolle*	Escarabajo carroñero	Vista dorsal, ejemplar completo. Especie distribuida en México, de hábito carroñero	Chiapas, Berriozábal, El Pozo	23/11/2015	Humberto Bahena Basave
202	0206 ©H_Bahena-ECOSUR.JPG	*ECO-TAP-E 20290*	*Oxelytrum discicolle*	Escarabajo carroñero	Vista lateral, ejemplar completo. Especie distribuida en México, de hábito carroñero	Chiapas, Berriozábal, El Pozo	23/11/2015	Humberto Bahena Basave
203	0207 ©H_Bahena-ECOSUR.JPG	*ECO-TAP-E 26428*	*Acanthoderes linsleyi*	Escarabajo longicornio	Vista dorsal, ejemplar completo. Especie distribuida en México, de hábito saproxilófago	Chiapas, Ocozocoautla, La Providencia	23/11/2015	Humberto Bahena Basave
204	0208 ©H_Bahena-ECOSUR.JPG	*ECO-TAP-E 26428*	*Acanthoderes linsleyi*	Escarabajo longicornio	Vista lateral, ejemplar completo. Especie distribuida en México, de hábito saproxilófago	Chiapas, Ocozocoautla, La Providencia	23/11/2015	Humberto Bahena Basave

Dato personal

205	0209 ©H_Bahena-ECOSUR.JPG	*ECO-TAP-E 26412*	*Lagocheirus araneiformis ypsilon*	Escarabajo longicornio	Vista dorsal, ejemplar completo. Especie distribuida en México, de hábito saproxilófago	Chiapas, Tapachula, Cantón La Joya	23/11/2015	Humberto Bahena Basave
206	0210 ©H_Bahena-ECOSUR.JPG	*ECO-TAP-E 26412*	*Lagocheirus araneiformis ypsilon*	Escarabajo longicornio	Vista lateral, ejemplar completo. Especie distribuida en México, de hábito saproxilófago	Chiapas, Tapachula, Cantón La Joya	23/11/2015	Humberto Bahena Basave
207	0211 ©H_Bahena-ECOSUR.JPG	*ECO-TAP-E 26415*	*Lagocheirus obsoletus*	Escarabajo longicornio	Vista dorsal, ejemplar completo. Especie distribuida en México, de hábito saproxilófago	Chiapas, Tapachula, ECOSUR Tapachula	23/11/2015	Humberto Bahena Basave
208	0212 ©H_Bahena-ECOSUR.JPG	*ECO-TAP-E 26415*	*Lagocheirus obsoletus*	Escarabajo longicornio	Vista lateral, ejemplar completo. Especie distribuida en México, de hábito saproxilófago	Chiapas, Tapachula, ECOSUR Tapachula	23/11/2015	Humberto Bahena Basave
209	0213 ©H_Bahena-ECOSUR.JPG	*ECO-TAP-E 26424*	*Anatinomma bispinosum*	Escarabajo longicornio	Vista dorsal, ejemplar completo. Especie distribuida en México, de hábito saproxilófago	Chiapas, Ocozocoautla, La Providencia	23/11/2015	Humberto Bahena Basave
210	0214 ©H_Bahena-ECOSUR.JPG	*ECO-TAP-E 26424*	*Anatinomma bispinosum*	Escarabajo longicornio	Vista lateral, ejemplar completo. Especie distribuida en México, de hábito saproxilófago	Chiapas, Ocozocoautla, La Providencia	23/11/2015	Humberto Bahena Basave
211	0215 ©H_Bahena-ECOSUR.JPG	*ECO-TAP-E 26418*	*Oreodera glauca glauca*	Escarabajo longicornio	Vista dorsal, ejemplar completo. Especie distribuida en México, de hábito saproxilófago	Chiapas, Tapachula, ECOSUR Tapachula	24/11/2015	Humberto Bahena Basave
212	0216 ©H_Bahena-ECOSUR.JPG	*ECO-TAP-E 26418*	*Oreodera glauca glauca*	Escarabajo longicornio	Vista lateral, ejemplar completo. Especie distribuida en México, de hábito saproxilófago	Chiapas, Tapachula, ECOSUR Tapachula	24/11/2015	Humberto Bahena Basave
213	0217 ©H_Bahena-ECOSUR.JPG	*ECO-TAP-E 26460*	*Platyarthron rectilineum*	Escarabajo longicornio	Vista dorsal, ejemplar completo. Especie distribuida en México, de hábito saproxilófago	Chiapas, Comitán, Jusnajab	24/11/2015	Humberto Bahena Basave
214	0218 ©H_Bahena-ECOSUR.JPG	*ECO-TAP-E 26460*	*Platyarthron rectilineum*	Escarabajo longicornio	Vista lateral, ejemplar completo. Especie distribuida en México, de hábito saproxilófago	Chiapas, Comitán, Jusnajab	24/11/2015	Humberto Bahena Basave
215	0219 ©H_Bahena-ECOSUR.JPG	*ECO-TAP-E 26421*	*Neoeutrypanus decorus*	Escarabajo longicornio	Vista dorsal, ejemplar completo. Especie distribuida en México, de hábito saproxilófago	Veracruz, Naolinco, Naolinco	24/11/2015	Humberto Bahena Basave
216	0220 ©H_Bahena-ECOSUR.JPG	*ECO-TAP-E 26421*	*Neoeutrypanus decorus*	Escarabajo longicornio	Vista lateral, ejemplar completo. Especie distribuida en México, de hábito saproxilófago	Veracruz, Naolinco, Naolinco	24/11/2015	Humberto Bahena Basave
217	0221 ©H_Bahena-ECOSUR.JPG	*ECO-TAP-E 26430*	*Lagocheirus obsoletus*	Escarabajo longicornio	Vista dorsal, ejemplar completo. Especie distribuida en México, de hábito saproxilófago	Chiapas, Tapachula, Tapachula	24/11/2015	Humberto Bahena Basave
218	0222 ©H_Bahena-ECOSUR.JPG	*ECO-TAP-E 26430*	*Lagocheirus obsoletus*	Escarabajo longicornio	Vista lateral, ejemplar completo. Especie distribuida en México, de hábito saproxilófago	Chiapas, Tapachula, Tapachula	24/11/2015	Humberto Bahena Basave

Dato personal

219	0223 ©H_Bahena-ECOSUR.JPG	*ECO-TAP-E 26438*	*Tetrasarus plato*	Escarabajo longicornio	Vista dorsal, ejemplar completo. Especie distribuida en México, de hábito saproxilófago	Chiapas, Tapachula, San Antonio Chicharras	24/11/2015	Humberto Bahena Basave
220	0224 ©H_Bahena-ECOSUR.JPG	*ECO-TAP-E 26438*	*Tetrasarus plato*	Escarabajo longicornio	Vista lateral, ejemplar completo. Especie distribuida en México, de hábito saproxilófago	Chiapas, Tapachula, San Antonio Chicharras	24/11/2015	Humberto Bahena Basave
221	0225 ©H_Bahena-ECOSUR.JPG	*ECO-TAP-E 26447*	*Eburia stigma*	Escarabajo longicornio	Vista dorsal, ejemplar completo. Especie distribuida en México, de hábito saproxilófago	Yucatán, Conkal, Conkal	24/11/2015	Humberto Bahena Basave
222	0226 ©H_Bahena-ECOSUR.JPG	*ECO-TAP-E 26447*	*Eburia stigma*	Escarabajo longicornio	Vista lateral, ejemplar completo. Especie distribuida en México, de hábito saproxilófago	Yucatán, Conkal, Conkal	24/11/2015	Humberto Bahena Basave
223	0227 ©H_Bahena-ECOSUR.JPG	*ECO-TAP-E 26384*	*Malacopterus tenellus*	Escarabajo longicornio	Vista dorsal, ejemplar completo. Especie distribuida en México, de hábito saproxilófago	Chiapas, Tapachula, ECOSUR Tapachula	24/11/2015	Humberto Bahena Basave
224	0228 ©H_Bahena-ECOSUR.JPG	*ECO-TAP-E 26384*	*Malacopterus tenellus*	Escarabajo longicornio	Vista lateral, ejemplar completo. Especie distribuida en México, de hábito saproxilófago	Chiapas, Tapachula, ECOSUR Tapachula	24/11/2015	Humberto Bahena Basave
225	0229 ©H_Bahena-ECOSUR.JPG	*ECO-TAP-E 26399*	*Steirastoma sp.*	Escarabajo longicornio	Vista dorsal, ejemplar completo. Especie distribuida en México, de hábito saproxilófago	Chiapas, Ocozocoautla, Las Palmas	24/11/2015	Humberto Bahena Basave
226	0230 ©H_Bahena-ECOSUR.JPG	*ECO-TAP-E 26399*	*Steirastoma sp.*	Escarabajo longicornio	Vista lateral, ejemplar completo. Especie distribuida en México, de hábito saproxilófago	Chiapas, Ocozocoautla, Las Palmas	24/11/2015	Humberto Bahena Basave
227	0231 ©H_Bahena-ECOSUR.JPG	*ECO-TAP-E 26369*	*Nephalioides nigriventris*	Escarabajo longicornio	Vista dorsal, ejemplar completo. Especie distribuida en México, de hábito saproxilófago	Chiapas, Tapachula, 2,5 km al sur de Tapachula	24/11/2015	Humberto Bahena Basave
228	0232 ©H_Bahena-ECOSUR.JPG	*ECO-TAP-E 26369*	*Nephalioides nigriventris*	Escarabajo longicornio	Vista lateral, ejemplar completo. Especie distribuida en México, de hábito saproxilófago	Chiapas, Tapachula, 2,5 km al sur de Tapachula	24/11/2015	Humberto Bahena Basave
229	0233 ©H_Bahena-ECOSUR.JPG	*ECO-TAP-E 26450*	*Diasporidion duplicatum*	Escarabajo longicornio	Vista dorsal, ejemplar completo. Especie distribuida en México, de hábito saproxilófago	Chiapas, Cacahoatán, El Águila	24/11/2015	Humberto Bahena Basave
230	0234 ©H_Bahena-ECOSUR.JPG	*ECO-TAP-E 26450*	*Diasporidion duplicatum*	Escarabajo longicornio	Vista lateral, ejemplar completo. Especie distribuida en México, de hábito saproxilófago	Chiapas, Cacahoatán, El Águila	24/11/2015	Humberto Bahena Basave
231	0235 ©H_Bahena-ECOSUR.JPG	*ECO-TAP-E 26464*	*Trachideres elegans elegans*	Escarabajo longicornio	Vista dorsal, ejemplar completo. Especie distribuida en México, de hábito saproxilófago	Chiapas, Huixtla, La Piedra de Huixtla	24/11/2015	Humberto Bahena Basave
232	0236 ©H_Bahena-ECOSUR.JPG	*ECO-TAP-E 26464*	*Trachideres elegans elegans*	Escarabajo longicornio	Vista lateral, ejemplar completo. Especie distribuida en México, de hábito saproxilófago	Chiapas, Huixtla, La Piedra de Huixtla	24/11/2015	Humberto Bahena Basave

Dato personal

233	0237 ©H_Bahena-ECOSUR.JPG	*ECO-TAP-E 26473*	*Stenigra histrio*	Escarabajo longicornio	Vista dorsal, ejemplar completo. Especie distribuida en México, de hábito saproxilófago	Chiapas, Tapachula, Tapachula	24/11/2015	Humberto Bahena Basave
234	0238 ©H_Bahena-ECOSUR.JPG	*ECO-TAP-E 26473*	*Stenigra histrio*	Escarabajo longicornio	Vista lateral, ejemplar completo. Especie distribuida en México, de hábito saproxilófago	Chiapas, Tapachula, Tapachula	24/11/2015	Humberto Bahena Basave
235	0239 ©H_Bahena-ECOSUR.JPG	*ECO-TAP-E 26447*	*Eburia stigma*	Escarabajo longicornio	Vista dorsal, ejemplar completo. Especie distribuida en México, de hábito saproxilófago	Yucatán, Conkal, Conkal	24/11/2015	Humberto Bahena Basave
236	0240 ©H_Bahena-ECOSUR.JPG	*ECO-TAP-E 26447*	*Eburia stigma*	Escarabajo longicornio	Vista lateral, ejemplar completo. Especie distribuida en México, de hábito saproxilófago	Yucatán, Conkal, Conkal	24/11/2015	Humberto Bahena Basave
237	0241 ©H_Bahena-ECOSUR.JPG	*ECO-TAP-E 26380*	*Mephritus apicatus*	Escarabajo longicornio	Vista dorsal, ejemplar completo. Especie distribuida en México, de hábito saproxilófago	Chiapas, Tapachula, ECOSUR Tapachula	24/11/2015	Humberto Bahena Basave
238	0242 ©H_Bahena-ECOSUR.JPG	*ECO-TAP-E 26380*	*Mephritus apicatus*	Escarabajo longicornio	Vista lateral, ejemplar completo. Especie distribuida en México, de hábito saproxilófago	Chiapas, Tapachula, ECOSUR Tapachula	24/11/2015	Humberto Bahena Basave
239	0243 ©H_Bahena-ECOSUR.JPG	*ECO-TAP-E 26426*	*Neocompsa v-flava*	Escarabajo longicornio	Vista dorsal, ejemplar completo. Especie distribuida en México, de hábito saproxilófago	Chiapas, Ocozocoautla, La Providencia	24/11/2015	Humberto Bahena Basave
240	0244 ©H_Bahena-ECOSUR.JPG	*ECO-TAP-E 26426*	*Neocompsa v-flava*	Escarabajo longicornio	Vista lateral, ejemplar completo. Especie distribuida en México, de hábito saproxilófago	Chiapas, Ocozocoautla, La Providencia	24/11/2015	Humberto Bahena Basave
241	0245 ©H_Bahena-ECOSUR.JPG	*ECO-TAP-E 26395*	*Tulcus lycimnius*	Escarabajo longicornio	Vista dorsal, ejemplar completo. Especie distribuida en México, de hábito saproxilófago	Chiapas, Tapachula, Finca Irlanda	24/11/2015	Humberto Bahena Basave
242	0246 ©H_Bahena-ECOSUR.JPG	*ECO-TAP-E 26395*	*Tulcus lycimnius*	Escarabajo longicornio	Vista lateral, ejemplar completo. Especie distribuida en México, de hábito saproxilófago	Chiapas, Tapachula, Finca Irlanda	24/11/2015	Humberto Bahena Basave
243	0247 ©H_Bahena-ECOSUR.JPG	*ECO-TAP-E 26406*	*Olenosus serrimanus*	Escarabajo longicornio	Vista dorsal, ejemplar completo. Especie distribuida en México, de hábito saproxilófago	Chiapas, Ocozocoautla, La Providencia	24/11/2015	Humberto Bahena Basave
244	0248 ©H_Bahena-ECOSUR.JPG	*ECO-TAP-E 26406*	*Olenosus serrimanus*	Escarabajo longicornio	Vista lateral, ejemplar completo. Especie distribuida en México, de hábito saproxilófago	Chiapas, Ocozocoautla, La Providencia	24/11/2015	Humberto Bahena Basave
245	0249 ©H_Bahena-ECOSUR.JPG	*ECO-TAP-E 26387*	*Chrysoprasis hypocrita*	Escarabajo longicornio	Vista dorsal, ejemplar completo. Especie distribuida en México, de hábito saproxilófago	Chiapas, Tuxtla Gutiérrez, Camino a Tierra Colorada	24/11/2015	Humberto Bahena Basave

Dato personal

	Arañas						
	Nombre del archivo	**Nombre científico**	**Nombre Común**	**Descripción de la imagen**	**Estado, Municipio, Localidad**	**Fecha de toma**	**Autor de la imagen**
1	0001 ©H_Bahena-ECOSUR.JPG	*Myrmarachne centralis*	Araña común	Vista dorsal. Especie distribuida en México.	CHIAPAS, TUXTLA CHICO, Centro experimental Rozario Izapa-INIFAP	11/11/2015	Humberto Bahena Basave
2	0002 ©H_Bahena-ECOSUR.JPG	*Myrmarachne centralis*	Araña común	Vista ventral. Especie distribuida en México.	CHIAPAS, TUXTLA CHICO, Centro experimental Rozario Izapa-INIFAP	11/11/2015	Humberto Bahena Basave
3	0003 ©H_Bahena-ECOSUR.JPG	*Myrmarachne centralis*	Araña común	Vista del palpo. Especie distribuida en México.	CHIAPAS, TUXTLA CHICO, Centro experimental Rozario Izapa-INIFAP	11/11/2015	Humberto Bahena Basave
4	0004 ©H_Bahena-ECOSUR.JPG	*Sarinda hentzi*	Araña común	Vista dorsal. Especie distribuida en México.	CHIAPAS, TUXTLA CHICO, Centro experimental Rozario Izapa-INIFAP	11/11/2015	Humberto Bahena Basave
5	0005 ©H_Bahena-ECOSUR.JPG	*Sarinda hentzi*	Araña común	Vista ventral. Especie distribuida en México.	CHIAPAS, TUXTLA CHICO, Centro experimental Rozario Izapa-INIFAP	11/11/2015	Humberto Bahena Basave
6	0006 ©H_Bahena-ECOSUR.JPG	*Sarinda hentzi*	Araña común	vista del epiginio. Especie distribuida en México.	CHIAPAS, TUXTLA CHICO, Centro experimental Rozario Izapa-INIFAP	11/11/2015	Humberto Bahena Basave
7	0007 ©H_Bahena-ECOSUR.JPG	*Zygoballus rufipes*	Araña común	Vista dorsal. Especie distribuida en México.	CHIAPAS, TUXTLA CHICO, Centro experimental Rozario Izapa-INIFAP	11/11/2015	Humberto Bahena Basave
8	0008 ©H_Bahena-ECOSUR.JPG	*Zygoballus rufipes*	Araña común	Vista ventral. Especie distribuida en México.	CHIAPAS, TUXTLA CHICO, Centro experimental Rozario Izapa-INIFAP	11/11/2015	Humberto Bahena Basave
9	0009 ©H_Bahena-ECOSUR.JPG	*Zygoballus rufipes*	Araña común	Vista del palpo. Especie distribuida en México.	CHIAPAS, TUXTLA CHICO, Centro experimental Rozario Izapa-INIFAP	11/11/2015	Humberto Bahena Basave
10	0010 ©H_Bahena-ECOSUR.JPG	*Titanattus saevus*	Araña común	Vista dorsal. Especie distribuida en México.	CHIAPAS, TAPACHULA, El Nayar	11/11/2015	Humberto Bahena Basave
11	0011 ©H_Bahena-ECOSUR.JPG	*Titanattus saevus*	Araña común	Vista ventral. Especie distribuida en México.	CHIAPAS, TAPACHULA, El Nayar	11/11/2015	Humberto Bahena Basave
12	0012 ©H_Bahena-ECOSUR.JPG	*Titanattus saevus*	Araña común	Vista del palpo. Especie distribuida en México.	CHIAPAS, TAPACHULA, El Nayar	11/11/2015	Humberto Bahena Basave
13	0013 ©H_Bahena-ECOSUR.JPG	*Nagaina incunda*	Araña común	Vista dorsal. Especie distribuida en México.	CHIAPAS, TAPACHULA, Finca Irlanda	11/11/2015	Humberto Bahena Basave
14	0014 ©H_Bahena-ECOSUR.JPG	*Nagaina incunda*	Araña común	Vista ventral. Especie distribuida en México.	CHIAPAS, TAPACHULA, Finca Irlanda	11/11/2015	Humberto Bahena Basave
15	0015 ©H_Bahena-ECOSUR.JPG	*Nagaina incunda*	Araña común	Vista del palpo. Especie distribuida en México.	CHIAPAS, TAPACHULA, Finca Irlanda	11/11/2015	Humberto Bahena Basave

Dato personal

16	0016 ©H_Bahena-ECOSUR.JPG	*Tidarren sisyphoides*	Araña común	Vista dorsal. Especie distribuida en México.	CHIAPAS, TUXTLA CHICO, Centro experimental Rozario Izapa-INIFAP	11/11/2015	Humberto Bahena Basave
17	0017 ©H_Bahena-ECOSUR.JPG	*Tidarren sisyphoides*	Araña común	Vista ventral. Especie distribuida en México.	CHIAPAS, TUXTLA CHICO, Centro experimental Rozario Izapa-INIFAP	11/11/2015	Humberto Bahena Basave
18	0018 ©H_Bahena-ECOSUR.JPG	*Tidarren sisyphoides*	Araña común	Vista del palpo. Especie distribuida en México.	CHIAPAS, TUXTLA CHICO, Centro experimental Rozario Izapa-INIFAP	11/11/2015	Humberto Bahena Basave
19	0019 ©H_Bahena-ECOSUR.JPG	*Synemosyna americana*	Araña común	Vista dorsal. Especie distribuida en México.	CHIAPAS, TAPACHULA, Finca Irlanda	11/11/2015	Humberto Bahena Basave
20	0020 ©H_Bahena-ECOSUR.JPG	*Synemosyna americana*	Araña común	Vista ventral. Especie distribuida en México.	CHIAPAS, TAPACHULA, Finca Irlanda	11/11/2015	Humberto Bahena Basave
21	0021 ©H_Bahena-ECOSUR.JPG	*Synemosyna americana*	Araña común	Vista del palpo. Especie distribuida en México.	CHIAPAS, TAPACHULA, Finca Irlanda	11/11/2015	Humberto Bahena Basave
22	0022 ©H_Bahena-ECOSUR.JPG	*Metaphidippus felix*	Araña común	Vista dorsal. Especie distribuida en México.	CHIAPAS, TAPACHULA, Finca Hamburgo	19/11/2015	Humberto Bahena Basave
23	0023 ©H_Bahena-ECOSUR.JPG	*Metaphidippus felix*	Araña común	Vista ventral. Especie distribuida en México.	CHIAPAS, TAPACHULA, Finca Hamburgo	19/11/2015	Humberto Bahena Basave
24	0024 ©H_Bahena-ECOSUR.JPG	*Metaphidippus felix*	Araña común	vista del epiginio. Especie distribuida en México.	CHIAPAS, TAPACHULA, Finca Hamburgo	19/11/2015	Humberto Bahena Basave
25	0025 ©H_Bahena-ECOSUR.JPG	*Zygoballus tibialis*	Araña común	Vista dorsal. Especie distribuida en México.	CHIAPAS, UNIÓN JUÁREZ, Talquián	11/11/2015	Humberto Bahena Basave
26	0026 ©H_Bahena-ECOSUR.JPG	*Zygoballus tibialis*	Araña común	Vista ventral. Especie distribuida en México.	CHIAPAS, UNIÓN JUÁREZ, Talquián	11/11/2015	Humberto Bahena Basave
27	0027 ©H_Bahena-ECOSUR.JPG	*Zygoballus tibialis*	Araña común	vista del epiginio. Especie distribuida en México.	CHIAPAS, UNIÓN JUÁREZ, Talquián	11/11/2015	Humberto Bahena Basave
28	0028 ©H_Bahena-ECOSUR.JPG	*Theridiosoma davisi*	Araña común	Vista dorsal. Especie distribuida en México.	CHIAPAS, UNIÓN JUÁREZ, Talquián	19/11/2015	Humberto Bahena Basave
29	0029 ©H_Bahena-ECOSUR.JPG	*Theridiosoma davisi*	Araña común	Vista ventral. Especie distribuida en México.	CHIAPAS, UNIÓN JUÁREZ, Talquián	19/11/2015	Humberto Bahena Basave
30	0030 ©H_Bahena-ECOSUR.JPG	*Theridiosoma davisi*	Araña común	Vista del palpo. Especie distribuida en México.	CHIAPAS, UNIÓN JUÁREZ, Talquián	19/11/2015	Humberto Bahena Basave
31	0031 ©H_Bahena-ECOSUR.JPG	*Calodipoena colima*	Araña común	Vista dorsal. Especie distribuida en México.	CHIAPAS, UNIÓN JUÁREZ, Talquián	12/11/2015	Humberto Bahena Basave
32	0032 ©H_Bahena-ECOSUR.JPG	*Calodipoena colima*	Araña común	Vista ventral. Especie distribuida en México.	CHIAPAS, UNIÓN JUÁREZ, Talquián	12/11/2015	Humberto Bahena Basave
33	0033 ©H_Bahena-ECOSUR.JPG	*Calodipoena colima*	Araña común	Vista del palpo. Especie distribuida en México.	CHIAPAS, UNIÓN JUÁREZ, Talquián	12/11/2015	Humberto Bahena Basave

Dato personal

34	0034 ©H_Bahena-ECOSUR.JPG	*Mexigonus morosus*	Araña común	Vista dorsal. Especie distribuida en México.	CHIAPAS, LA TRINITARIA, La Trinitaria	12/11/2015	Humberto Bahena Basave
35	0035 ©H_Bahena-ECOSUR.JPG	*Mexigonus morosus*	Araña común	Vista ventral. Especie distribuida en México.	CHIAPAS, LA TRINITARIA, La Trinitaria	12/11/2015	Humberto Bahena Basave
36	0036 ©H_Bahena-ECOSUR.JPG	*Mexigonus morosus*	Araña común	vista del epiginio. Especie distribuida en México.	CHIAPAS, LA TRINITARIA, La Trinitaria	12/11/2015	Humberto Bahena Basave
37	0037 ©H_Bahena-ECOSUR.JPG	*Mexigonus morosus*	Araña común	Vista dorsal. Especie distribuida en México.	CHIAPAS, LA TRINITARIA, La Trinitaria	12/11/2015	Humberto Bahena Basave
38	0038 ©H_Bahena-ECOSUR.JPG	*Mexigonus morosus*	Araña común	Vista ventral. Especie distribuida en México.	CHIAPAS, LA TRINITARIA, La Trinitaria	12/11/2015	Humberto Bahena Basave
39	0039 ©H_Bahena-ECOSUR.JPG	*Mexigonus morosus*	Araña común	Vista del palpo. Especie distribuida en México.	CHIAPAS, LA TRINITARIA, La Trinitaria	12/11/2015	Humberto Bahena Basave
40	0040 ©H_Bahena-ECOSUR.JPG	*Scytodes fusca*	Araña común	Vista dorsal. Especie distribuida en México.	CHIAPAS, TAPACHULA, Finca Irlanda	12/11/2015	Humberto Bahena Basave
41	0041 ©H_Bahena-ECOSUR.JPG	*Scytodes fusca*	Araña común	Vista ventral. Especie distribuida en México.	CHIAPAS, TAPACHULA, Finca Irlanda	12/11/2015	Humberto Bahena Basave
42	0042 ©H_Bahena-ECOSUR.JPG	*Scytodes fusca*	Araña común	Vista del palpo. Especie distribuida en México.	CHIAPAS, TAPACHULA, Finca Irlanda	12/11/2015	Humberto Bahena Basave
43	0043 ©H_Bahena-ECOSUR.JPG	*Platycryptus californicus*	Araña común	Vista dorsal. Especie distribuida en México.	CHIAPAS, TAPACHULA, El Nayar	19/11/2015	Humberto Bahena Basave
44	0044 ©H_Bahena-ECOSUR.JPG	*Platycryptus californicus*	Araña común	Vista ventral. Especie distribuida en México.	CHIAPAS, TAPACHULA, El Nayar	19/11/2015	Humberto Bahena Basave
45	0045 ©H_Bahena-ECOSUR.JPG	*Platycryptus californicus*	Araña común	Vista del palpo. Especie distribuida en México.	CHIAPAS, TAPACHULA, El Nayar	19/11/2015	Humberto Bahena Basave
46	0046 ©H_Bahena-ECOSUR.JPG	*Thiodina sylvana*	Araña común	Vista dorsal. Especie distribuida en México.	CHIAPAS, TUXTLA CHICO, Centro experimental Rozario Izapa-INIFAP	19/11/2015	Humberto Bahena Basave
47	0047 ©H_Bahena-ECOSUR.JPG	*Thiodina sylvana*	Araña común	Vista ventral. Especie distribuida en México.	CHIAPAS, TUXTLA CHICO, Centro experimental Rozario Izapa-INIFAP	19/11/2015	Humberto Bahena Basave
48	0048 ©H_Bahena-ECOSUR.JPG	*Thiodina sylvana*	Araña común	Vista del palpo. Especie distribuida en México.	CHIAPAS, TUXTLA CHICO, Centro experimental Rozario Izapa-INIFAP	19/11/2015	Humberto Bahena Basave
49	0049 ©H_Bahena-ECOSUR.JPG	*Thiodina sylvana*	Araña común	Vista dorsal. Especie distribuida en México.	CHIAPAS, TUXTLA CHICO, Centro experimental Rozario Izapa-INIFAP	20/11/2015	Humberto Bahena Basave
50	0050 ©H_Bahena-ECOSUR.JPG	*Thiodina sylvana*	Araña común	Vista ventral. Especie distribuida en México.	CHIAPAS, TUXTLA CHICO, Centro experimental Rozario Izapa-INIFAP	20/11/2015	Humberto Bahena Basave

Dato personal

51	0051 ©H_Bahena-ECOSUR.JPG	*Thiodina sylvana*	Araña común	vista del epiginio. Especie distribuida en México.	CHIAPAS, TUXTLA CHICO, Centro experimental Rozario Izapa-INIFAP	12/11/2015	Humberto Bahena Basave
52	0052 ©H_Bahena-ECOSUR.JPG	*Scytodes intricata*	Araña común	Vista dorsal. Especie distribuida en México.	CHIAPAS, TAPACHULA, Reserva Montañita, Finca Irlanda	12/11/2015	Humberto Bahena Basave
53	0053 ©H_Bahena-ECOSUR.JPG	*Scytodes intricata*	Araña común	Vista ventral. Especie distribuida en México.	CHIAPAS, TAPACHULA, Reserva Montañita, Finca Irlanda	12/11/2015	Humberto Bahena Basave
54	0054 ©H_Bahena-ECOSUR.JPG	*Scytodes intricata*	Araña común	vista del epiginio. Especie distribuida en México.	CHIAPAS, TAPACHULA, Reserva Montañita, Finca Irlanda	12/11/2015	Humberto Bahena Basave
55	0055 ©H_Bahena-ECOSUR.JPG	*Senoculus caniculatus*	Araña común	Vista dorsal. Especie distribuida en México.	CHIAPAS, TUXTLA CHICO, Centro experimental Rozario Izapa-INIFAP	13/11/2015	Humberto Bahena Basave
56	0056 ©H_Bahena-ECOSUR.JPG	*Senoculus caniculatus*	Araña común	Vista ventral. Especie distribuida en México.	CHIAPAS, TUXTLA CHICO, Centro experimental Rozario Izapa-INIFAP	13/11/2015	Humberto Bahena Basave
57	0057 ©H_Bahena-ECOSUR.JPG	*Senoculus caniculatus*	Araña común	vista del epiginio. Especie distribuida en México.	CHIAPAS, TUXTLA CHICO, Centro experimental Rozario Izapa-INIFAP	13/11/2015	Humberto Bahena Basave
58	0058 ©H_Bahena-ECOSUR.JPG	*Ameridion moctezuma*	Araña común	Vista dorsal. Especie distribuida en México.	CHIAPAS, TUXTLA CHICO, Centro experimental Rozario Izapa-INIFAP	13/11/2015	Humberto Bahena Basave
59	0059 ©H_Bahena-ECOSUR.JPG	*Ameridion moctezuma*	Araña común	Vista ventral. Especie distribuida en México.	CHIAPAS, TUXTLA CHICO, Centro experimental Rozario Izapa-INIFAP	13/11/2015	Humberto Bahena Basave
60	0060 ©H_Bahena-ECOSUR.JPG	*Ameridion moctezuma*	Araña común	vista del epiginio. Especie distribuida en México.	CHIAPAS, TUXTLA CHICO, Centro experimental Rozario Izapa-INIFAP	13/11/2015	Humberto Bahena Basave
61	0061 ©H_Bahena-ECOSUR.JPG	*Homalometa chiriqui*	Araña común	Vista dorsal. Especie distribuida en México.	CHIAPAS, TAPACHULA, Finca Hamburgo	13/11/2015	Humberto Bahena Basave
62	0062 ©H_Bahena-ECOSUR.JPG	*Homalometa chiriqui*	Araña común	Vista ventral. Especie distribuida en México.	CHIAPAS, TAPACHULA, Finca Hamburgo	13/11/2015	Humberto Bahena Basave
63	0063 ©H_Bahena-ECOSUR.JPG	*Homalometa chiriqui*	Araña común	Vista del palpo. Especie distribuida en México.	CHIAPAS, TAPACHULA, Finca Hamburgo	13/11/2015	Humberto Bahena Basave
64	0064 ©H_Bahena-ECOSUR.JPG	*Ameridion signaculum*	Araña común	Vista dorsal. Especie distribuida en México.	CHIAPAS, TUXTLA CHICO, Finca San José la Victoria	13/11/2015	Humberto Bahena Basave
65	0065 ©H_Bahena-ECOSUR.JPG	*Ameridion signaculum*	Araña común	Vista ventral. Especie distribuida en México.	CHIAPAS, TUXTLA CHICO, Finca San José la Victoria	13/11/2015	Humberto Bahena Basave
66	0066 ©H_Bahena-ECOSUR.JPG	*Ameridion signaculum*	Araña común	Vista del palpo. Especie distribuida en México.	CHIAPAS, TUXTLA CHICO, Finca San José la Victoria	13/11/2015	Humberto Bahena Basave

Dato personal

67	0067 ©H_Bahena-ECOSUR.JPG	*Tetragnatha vermiformis*	Araña común	vista lateral. Especie distribuida en México.	CHIAPAS, TUXTLA CHICO, Centro experimental Rozario Izapa-INIFAP	13/11/2015	Humberto Bahena Basave
68	0068 ©H_Bahena-ECOSUR.JPG	*Tetragnatha vermiformis*	Araña común	Vista ventral. Especie distribuida en México.	CHIAPAS, TUXTLA CHICO, Centro experimental Rozario Izapa-INIFAP	13/11/2015	Humberto Bahena Basave
69	0069 ©H_Bahena-ECOSUR.JPG	*Tetragnatha vermiformis*	Araña común	Vista del palpo. Especie distribuida en México.	CHIAPAS, TUXTLA CHICO, Centro experimental Rozario Izapa-INIFAP	13/11/2015	Humberto Bahena Basave
70	0070 ©H_Bahena-ECOSUR.JPG	*Leucauge fragilis*	Araña común	Vista dorsal. Especie distribuida en México.	CHIAPAS, TAPACHULA, Finca Irlanda	17/11/2015	Humberto Bahena Basave
71	0071 ©H_Bahena-ECOSUR.JPG	*Leucauge fragilis*	Araña común	Vista ventral. Especie distribuida en México.	CHIAPAS, TAPACHULA, Finca Irlanda	17/11/2015	Humberto Bahena Basave
72	0072 ©H_Bahena-ECOSUR.JPG	*Leucauge fragilis*	Araña común	vista del epiginio. Especie distribuida en México.	CHIAPAS, TAPACHULA, Finca Irlanda	13/11/2015	Humberto Bahena Basave
73	0073 ©H_Bahena-ECOSUR.JPG	*Leucauge venusta*	Araña común	Vista dorsal. Especie distribuida en México.	CHIAPAS, TUXTLA CHICO, Centro experimental Rozario Izapa-INIFAP	17/11/2015	Humberto Bahena Basave
74	0074 ©H_Bahena-ECOSUR.JPG	*Leucauge venusta*	Araña común	Vista ventral. Especie distribuida en México.	CHIAPAS, TUXTLA CHICO, Centro experimental Rozario Izapa-INIFAP	17/11/2015	Humberto Bahena Basave
75	0075 ©H_Bahena-ECOSUR.JPG	*Leucauge venusta*	Araña común	Vista del palpo. Especie distribuida en México.	CHIAPAS, TUXTLA CHICO, Centro experimental Rozario Izapa-INIFAP	13/11/2015	Humberto Bahena Basave
76	0076 ©H_Bahena-ECOSUR.JPG	*Ameridion moctezuma*	Araña común	Vista dorsal. Especie distribuida en México.	CHIAPAS, TUXTLA CHICO, Centro experimental Rozario Izapa-INIFAP	17/11/2015	Humberto Bahena Basave
77	0077 ©H_Bahena-ECOSUR.JPG	*Ameridion moctezuma*	Araña común	Vista ventral. Especie distribuida en México.	CHIAPAS, TUXTLA CHICO, Centro experimental Rozario Izapa-INIFAP	17/11/2015	Humberto Bahena Basave
78	0078 ©H_Bahena-ECOSUR.JPG	*Ameridion moctezuma*	Araña común	Vista del palpo. Especie distribuida en México.	CHIAPAS, TUXTLA CHICO, Centro experimental Rozario Izapa-INIFAP	17/11/2015	Humberto Bahena Basave
79	0079 ©H_Bahena-ECOSUR.JPG	*Glenognatha spherella*	Araña común	Vista dorsal. Especie distribuida en México.	CHIAPAS, UNIÓN JUÁREZ, Talquián	17/11/2015	Humberto Bahena Basave
80	0080 ©H_Bahena-ECOSUR.JPG	*Glenognatha spherella*	Araña común	Vista ventral. Especie distribuida en México.	CHIAPAS, UNIÓN JUÁREZ, Talquián	17/11/2015	Humberto Bahena Basave
81	0081 ©H_Bahena-ECOSUR.JPG	*Glenognatha spherella*	Araña común	Vista del palpo. Especie distribuida en México.	CHIAPAS, UNIÓN JUÁREZ, Talquián	17/11/2015	Humberto Bahena Basave
82	0082 ©H_Bahena-ECOSUR.JPG	*Chrosiothes goodnightorum*	Araña común	Vista dorsal. Especie distribuida en México.	CHIAPAS, UNIÓN JUÁREZ, Talquián	17/11/2015	Humberto Bahena Basave

Dato personal

83	0083 ©H_Bahena-ECOSUR.JPG	*Chrosiothes goodnightorum*	Araña común	Vista ventral. Especie distribuida en México.	CHIAPAS, UNIÓN JUÁREZ, Talquián	17/11/2015	Humberto Bahena Basave
84	0084 ©H_Bahena-ECOSUR.JPG	*Chrosiothes goodnightorum*	Araña común	vista del epiginio. Especie distribuida en México.	CHIAPAS, UNIÓN JUÁREZ, Talquián	17/11/2015	Humberto Bahena Basave
85	0085 ©H_Bahena-ECOSUR.JPG	*Leucauge aurostriata*	Araña común	Vista dorsal. Especie distribuida en México.	CHIAPAS, TAPACHULA, Finca Irlanda	17/11/2015	Humberto Bahena Basave
86	0086 ©H_Bahena-ECOSUR.JPG	*Leucauge aurostriata*	Araña común	Vista ventral. Especie distribuida en México.	CHIAPAS, TAPACHULA, Finca Irlanda	17/11/2015	Humberto Bahena Basave
87	0087 ©H_Bahena-ECOSUR.JPG	*Leucauge aurostriata*	Araña común	vista del epiginio. Especie distribuida en México.	CHIAPAS, TAPACHULA, Finca Irlanda	17/11/2015	Humberto Bahena Basave
88	0088 ©H_Bahena-ECOSUR.JPG	*Dolichognatha pentagona*	Araña común	Vista dorsal. Especie distribuida en México.	CHIAPAS, TUXTLA CHICO, Centro experimental Rozario Izapa-INIFAP	17/11/2015	Humberto Bahena Basave
89	0089 ©H_Bahena-ECOSUR.JPG	*Dolichognatha pentagona*	Araña común	Vista ventral. Especie distribuida en México.	CHIAPAS, TUXTLA CHICO, Centro experimental Rozario Izapa-INIFAP	17/11/2015	Humberto Bahena Basave
90	0090 ©H_Bahena-ECOSUR.JPG	*Dolichognatha pentagona*	Araña común	vista del epiginio. Especie distribuida en México.	CHIAPAS, TUXTLA CHICO, Centro experimental Rozario Izapa-INIFAP	17/11/2015	Humberto Bahena Basave
91	0091 ©H_Bahena-ECOSUR.JPG	*Dolichognatha pentagona*	Araña común	Vista dorsal. Especie distribuida en México.	CHIAPAS, TUXTLA CHICO, Centro experimental Rozario Izapa-INIFAP	17/11/2015	Humberto Bahena Basave
92	0092 ©H_Bahena-ECOSUR.JPG	*Dolichognatha pentagona*	Araña común	Vista ventral. Especie distribuida en México.	CHIAPAS, TUXTLA CHICO, Centro experimental Rozario Izapa-INIFAP	17/11/2015	Humberto Bahena Basave
93	0093 ©H_Bahena-ECOSUR.JPG	*Dolichognatha pentagona*	Araña común	Vista del palpo. Especie distribuida en México.	CHIAPAS, TUXTLA CHICO, Centro experimental Rozario Izapa-INIFAP	17/11/2015	Humberto Bahena Basave
94	0094 ©H_Bahena-ECOSUR.JPG	*Chrosiothes proximus*	Araña común	Vista dorsal. Especie distribuida en México.	CHIAPAS, UNIÓN JUÁREZ, Talquián	18/11/2015	Humberto Bahena Basave
95	0095 ©H_Bahena-ECOSUR.JPG	*Chrosiothes proximus*	Araña común	Vista ventral. Especie distribuida en México.	CHIAPAS, UNIÓN JUÁREZ, Talquián	18/11/2015	Humberto Bahena Basave
96	0096 ©H_Bahena-ECOSUR.JPG	*Chrosiothes proximus*	Araña común	vista del epiginio. Especie distribuida en México.	CHIAPAS, UNIÓN JUÁREZ, Talquián	17/11/2015	Humberto Bahena Basave
97	0097 ©H_Bahena-ECOSUR.JPG	*Anelosimus jucundus*	Araña común	Vista dorsal. Especie distribuida en México.	CHIAPAS, TAPACHULA, Finca Irlanda	12/11/2015	Humberto Bahena Basave
98	0098 ©H_Bahena-ECOSUR.JPG	*Anelosimus jucundus*	Araña común	Vista ventral. Especie distribuida en México.	CHIAPAS, TAPACHULA, Finca Irlanda	12/11/2015	Humberto Bahena Basave
99	0099 ©H_Bahena-ECOSUR.JPG	*Anelosimus jucundus*	Araña común	vista del epiginio. Especie distribuida en México.	CHIAPAS, TAPACHULA, Finca Irlanda	12/11/2015	Humberto Bahena Basave

Dato personal

100	0100 ©H_Bahena-ECOSUR.JPG	*Anelosimus jucundus*	Araña común	Vista dorsal. Especie distribuida en México.	CHIAPAS, TAPACHULA, Finca Irlanda	12/11/2015	Humberto Bahena Basave
101	0101 ©H_Bahena-ECOSUR.JPG	*Anelosimus jucundus*	Araña común	Vista ventral. Especie distribuida en México.	CHIAPAS, TAPACHULA, Finca Irlanda	12/11/2015	Humberto Bahena Basave
102	0102 ©H_Bahena-ECOSUR.JPG	*Anelosimus jucundus*	Araña común	Vista del palpo. Especie distribuida en México.	CHIAPAS, TAPACHULA, Finca Irlanda	12/11/2015	Humberto Bahena Basave
103	0103 ©H_Bahena-ECOSUR.JPG	*Leucauge moerens*	Araña común	Vista dorsal. Especie distribuida en México.	CHIAPAS, TAPACHULA, Finca Hamburgo	12/11/2015	Humberto Bahena Basave
104	0104 ©H_Bahena-ECOSUR.JPG	*Leucauge moerens*	Araña común	Vista ventral. Especie distribuida en México.	CHIAPAS, TAPACHULA, Finca Hamburgo	12/11/2015	Humberto Bahena Basave
105	0105 ©H_Bahena-ECOSUR.JPG	*Leucauge moerens*	Araña común	Vista del palpo. Especie distribuida en México.	CHIAPAS, TAPACHULA, Finca Hamburgo	12/11/2015	Humberto Bahena Basave
106	0106 ©H_Bahena-ECOSUR.JPG	*Leucauge moerens*	Araña común	Vista dorsal. Especie distribuida en México.	CHIAPAS, TAPACHULA, Finca Hamburgo	12/11/2015	Humberto Bahena Basave
107	0107 ©H_Bahena-ECOSUR.JPG	*Leucauge moerens*	Araña común	Vista ventral. Especie distribuida en México.	CHIAPAS, TAPACHULA, Finca Hamburgo	12/11/2015	Humberto Bahena Basave
108	0108 ©H_Bahena-ECOSUR.JPG	*Leucauge moerens*	Araña común	vista del epiginio. Especie distribuida en México.	CHIAPAS, TAPACHULA, Finca Hamburgo	12/11/2015	Humberto Bahena Basave
109	0109 ©H_Bahena-ECOSUR.JPG	*Mazax ajax*	Araña común	Vista dorsal. Especie distribuida en México.	CHIAPAS, TUXTLA CHICO, Centro experimental Rozario Izapa-INIFAP	12/11/2015	Humberto Bahena Basave
110	0110 ©H_Bahena-ECOSUR.JPG	*Mazax ajax*	Araña común	Vista ventral. Especie distribuida en México.	CHIAPAS, TUXTLA CHICO, Centro experimental Rozario Izapa-INIFAP	12/11/2015	Humberto Bahena Basave
111	0111 ©H_Bahena-ECOSUR.JPG	*Mazax ajax*	Araña común	Vista del palpo. Especie distribuida en México.	CHIAPAS, TUXTLA CHICO, Centro experimental Rozario Izapa-INIFAP	12/11/2015	Humberto Bahena Basave
112	0112 ©H_Bahena-ECOSUR.JPG	*Mazax pax*	Araña común	Vista dorsal. Especie distribuida en México.	VERACRUZ DE IGNACIO DE LA LLAVE, TIERRA BLANCA, Rancho El Pantano	12/11/2015	Humberto Bahena Basave
113	0113 ©H_Bahena-ECOSUR.JPG	*Mazax pax*	Araña común	Vista ventral. Especie distribuida en México.	VERACRUZ DE IGNACIO DE LA LLAVE, TIERRA BLANCA, Rancho El Pantano	12/11/2015	Humberto Bahena Basave
114	0114 ©H_Bahena-ECOSUR.JPG	*Mazax pax*	Araña común	vista del epiginio. Especie distribuida en México.	VERACRUZ DE IGNACIO DE LA LLAVE, TIERRA BLANCA, Rancho El Pantano	12/11/2015	Humberto Bahena Basave
115	0115 ©H_Bahena-ECOSUR.JPG	*Cesonia lugubris*	Araña común	Vista dorsal. Especie distribuida en México.	CHIAPAS, TUXTLA CHICO, Centro experimental Rozario Izapa-INIFAP	12/11/2015	Humberto Bahena Basave

Dato personal

116	0116 ©H_Bahena-ECOSUR.JPG	*Cesonia lugubris*	Araña común	Vista ventral. Especie distribuida en México.	CHIAPAS, TUXTLA CHICO, Centro experimental Rozario Izapa-INIFAP	12/11/2015	Humberto Bahena Basave
117	0117 ©H_Bahena-ECOSUR.JPG	*Cesonia lugubris*	Araña común	vista del epiginio. Especie distribuida en México.	CHIAPAS, TUXTLA CHICO, Centro experimental Rozario Izapa-INIFAP	12/11/2015	Humberto Bahena Basave
118	0118 ©H_Bahena-ECOSUR.JPG	*Chrysometa brevipes*	Araña común	Vista dorsal. Especiè distribuida en México.	CHIAPAS, UNIÓN JUÁREZ, Talquián	12/11/2015	Humberto Bahena Basave
119	0119 ©H_Bahena-ECOSUR.JPG	*Chrysometa brevipes*	Araña común	Vista ventral. Especie distribuida en México.	CHIAPAS, UNIÓN JUÁREZ, Talquián	12/11/2015	Humberto Bahena Basave
120	0120 ©H_Bahena-ECOSUR.JPG	*Chrysometa brevipes*	Araña común	Vista del palpo. Especie distribuida en México.	CHIAPAS, UNIÓN JUÁREZ, Talquián	12/11/2015	Humberto Bahena Basave
121	0121 ©H_Bahena-ECOSUR.JPG	*Metagonia asintal*	Araña común	Vista dorsal. Especie distribuida en México.	CHIAPAS, UNIÓN JUÁREZ, Talquián	12/11/2015	Humberto Bahena Basave
122	0122 ©H_Bahena-ECOSUR.JPG	*Metagonia asintal*	Araña común	Vista ventral. Especie distribuida en México.	CHIAPAS, UNIÓN JUÁREZ, Talquián	12/11/2015	Humberto Bahena Basave
123	0123 ©H_Bahena-ECOSUR.JPG	*Metagonia asintal*	Araña común	vista del epiginio. Especie distribuida en México.	CHIAPAS, UNIÓN JUÁREZ, Talquián	12/11/2015	Humberto Bahena Basave
124	0124 ©H_Bahena-ECOSUR.JPG	*Wendilgarda mexicana*	Araña común	Vista dorsal. Especie distribuida en México.	CHIAPAS, UNIÓN JUÁREZ, Talquián	12/11/2015	Humberto Bahena Basave
125	0125 ©H_Bahena-ECOSUR.JPG	*Wendilgarda mexicana*	Araña común	Vista ventral. Especie distribuida en México.	CHIAPAS, UNIÓN JUÁREZ, Talquián	12/11/2015	Humberto Bahena Basave
126	0126 ©H_Bahena-ECOSUR.JPG	*Wendilgarda mexicana*	Araña común	Vista del palpo. Especie distribuida en México.	CHIAPAS, UNIÓN JUÁREZ, Talquián	12/11/2015	Humberto Bahena Basave
127	0127 ©H_Bahena-ECOSUR.JPG	*Tmarus vitusus*	Araña común	Vista dorsal. Especie distribuida en México.	CHIAPAS, UNIÓN JUÁREZ, Talquián	12/11/2015	Humberto Bahena Basave
128	0128 ©H_Bahena-ECOSUR.JPG	*Tmarus vitusus*	Araña común	Vista ventral. Especie distribuida en México.	CHIAPAS, UNIÓN JUÁREZ, Talquián	12/11/2015	Humberto Bahena Basave
129	0129 ©H_Bahena-ECOSUR.JPG	*Tmarus vitusus*	Araña común	Vista del palpo. Especie distribuida en México.	CHIAPAS, UNIÓN JUÁREZ, Talquián	12/11/2015	Humberto Bahena Basave
130	0130 ©H_Bahena-ECOSUR.JPG	*Tmarus vitusus*	Araña común	Vista dorsal. Especie distribuida en México.	CHIAPAS, UNIÓN JUÁREZ, Talquián	13/11/2015	Humberto Bahena Basave
131	0131 ©H_Bahena-ECOSUR.JPG	*Tmarus vitusus*	Araña común	Vista ventral. Especie distribuida en México.	CHIAPAS, UNIÓN JUÁREZ, Talquián	13/11/2015	Humberto Bahena Basave
132	0132 ©H_Bahena-ECOSUR.JPG	*Tmarus vitusus*	Araña común	vista del epiginio. Especie distribuida en México.	CHIAPAS, UNIÓN JUÁREZ, Talquián	13/11/2015	Humberto Bahena Basave
133	0133 ©H_Bahena-ECOSUR.JPG	*Taczanowskia gustavoi*	Araña común	Vista dorsal. Especie distribuida en México.	CHIAPAS, TAPACHULA, Finca Irlanda	13/11/2015	Humberto Bahena Basave
134	0134 ©H_Bahena-ECOSUR.JPG	*Taczanowskia gustavoi*	Araña común	Vista ventral. Especie distribuida en México.	CHIAPAS, TAPACHULA, Finca Irlanda	13/11/2015	Humberto Bahena Basave

Dato personal

135	0135 ©H_Bahena-ECOSUR.JPG	*Taczanowskia gustavoi*	Araña común	vista del epiginio. Especie distribuida en México.	CHIAPAS, TAPACHULA, Finca Irlanda	13/11/2015	Humberto Bahena Basave
136	0136 ©H_Bahena-ECOSUR.JPG	*Mimetus crudelis*	Araña común	Vista dorsal. Especie distribuida en México.	CHIAPAS, TUXTLA CHICO, Centro experimental Rozario Izapa-INIFAP	13/11/2015	Humberto Bahena Basave
137	0137 ©H_Bahena-ECOSUR.JPG	*Mimetus crudelis*	Araña común	Vista ventral. Especie distribuida en México.	CHIAPAS, TUXTLA CHICO, Centro experimental Rozario Izapa-INIFAP	13/11/2015	Humberto Bahena Basave
138	0138 ©H_Bahena-ECOSUR.JPG	*Mimetus crudelis*	Araña común	vista del epiginio. Especie distribuida en México.	CHIAPAS, TUXTLA CHICO, Centro experimental Rozario Izapa-INIFAP	13/11/2015	Humberto Bahena Basave
139	0139 ©H_Bahena-ECOSUR.JPG	*Mastophora alvareztoroi*	Araña bola	Vista dorsal. Especie distribuida en México.	CHIAPAS, TUXTLA CHICO, Centro experimental Rozario Izapa-INIFAP	13/11/2015	Humberto Bahena Basave
140	0140 ©H_Bahena-ECOSUR.JPG	*Mastophora alvareztoroi*	Araña bola	Vista ventral. Especie distribuida en México.	CHIAPAS, TUXTLA CHICO, Centro experimental Rozario Izapa-INIFAP	13/11/2015	Humberto Bahena Basave
141	0141 ©H_Bahena-ECOSUR.JPG	*Mastophora alvareztoroi*	Araña bola	vista del epiginio. Especie distribuida en México.	CHIAPAS, TUXTLA CHICO, Centro experimental Rozario Izapa-INIFAP	13/11/2015	Humberto Bahena Basave
142	0142 ©H_Bahena-ECOSUR.JPG	*Calodipoena colima*	Araña común	Vista dorsal. Especie distribuida en México.	CHIAPAS, UNIÓN JUÁREZ, Talquián	13/11/2015	Humberto Bahena Basave
143	0143 ©H_Bahena-ECOSUR.JPG	*Calodipoena colima*	Araña común	Vista ventral. Especie distribuida en México.	CHIAPAS, UNIÓN JUÁREZ, Talquián	13/11/2015	Humberto Bahena Basave
144	0144 ©H_Bahena-ECOSUR.JPG	*Euagrus carlos*	Araña común	Vista dorsal. Especie distribuida en México.	CHIAPAS, UNIÓN JUÁREZ, Talquián	13/11/2015	Humberto Bahena Basave
145	0145 ©H_Bahena-ECOSUR.JPG	*Euagrus carlos*	Araña común	Vista ventral. Especie distribuida en México.	CHIAPAS, UNIÓN JUÁREZ, Talquián	13/11/2015	Humberto Bahena Basave
146	0146 ©H_Bahena-ECOSUR.JPG	*Euagrus carlos*	Araña común	Vista del palpo. Especie distribuida en México.	CHIAPAS, UNIÓN JUÁREZ, Talquián	13/11/2015	Humberto Bahena Basave
147	0147 ©H_Bahena-ECOSUR.JPG	*Leucauge mariana*	Araña común	Vista dorsal. Especie distribuida en México.	CHIAPAS, UNIÓN JUÁREZ, Talquián Viejo	17/11/2015	Humberto Bahena Basave
148	0148 ©H_Bahena-ECOSUR.JPG	*Leucauge mariana*	Araña común	Vista ventral. Especie distribuida en México.	CHIAPAS, UNIÓN JUÁREZ, Talquián Viejo	17/11/2015	Humberto Bahena Basave
149	0149 ©H_Bahena-ECOSUR.JPG	*Leucauge mariana*	Araña común	vista del epiginio. Especie distribuida en México.	CHIAPAS, UNIÓN JUÁREZ, Talquián Viejo	17/11/2015	Humberto Bahena Basave
150	0150 ©H_Bahena-ECOSUR.JPG	*Leucauge mariana*	Araña común	Vista dorsal. Especie distribuida en México.	CHIAPAS, UNIÓN JUÁREZ, Talquián Viejo	17/11/2015	Humberto Bahena Basave
151	0151 ©H_Bahena-ECOSUR.JPG	*Leucauge mariana*	Araña común	Vista ventral. Especie distribuida en México.	CHIAPAS, UNIÓN JUÁREZ, Talquián Viejo	17/11/2015	Humberto Bahena Basave

Dato personal

152	0152 ©H_Bahena-ECOSUR.JPG	*Leucauge mariana*	Araña común	Vista del palpo. Especie distribuida en México.	CHIAPAS, UNIÓN JUÁREZ, Talquián Viejo	17/11/2015	Humberto Bahena Basave
153	0153 ©H_Bahena-ECOSUR.JPG	*Megalostrata raptor*	Araña común	Vista dorsal. Especie distribuida en México.	CHIAPAS, UNIÓN JUÁREZ, Talquián	13/11/2015	Humberto Bahena Basave
154	0154 ©H_Bahena-ECOSUR.JPG	*Megalostrata raptor*	Araña común	Vista ventral. Especie distribuida en México.	CHIAPAS, UNIÓN JUÁREZ, Talquián	17/11/2015	Humberto Bahena Basave
155	0155 ©H_Bahena-ECOSUR.JPG	*Megalostrata raptor*	Araña común	Vista del palpo. Especie distribuida en México.	CHIAPAS, UNIÓN JUÁREZ, Talquián	17/11/2015	Humberto Bahena Basave
156	0156 ©H_Bahena-ECOSUR.JPG	*Ummidia zilchi*	Araña común	Vista dorsal. Especie distribuida en México.	CHIAPAS, UNIÓN JUÁREZ, Talquián	17/11/2015	Humberto Bahena Basave
157	0157 ©H_Bahena-ECOSUR.JPG	*Ummidia zilchi*	Araña común	Vista ventral. Especie distribuida en México.	CHIAPAS, UNIÓN JUÁREZ, Talquián	17/11/2015	Humberto Bahena Basave
158	0158 ©H_Bahena-ECOSUR.JPG	*Ummidia zebrina*	Araña común	Vista dorsal. Especie distribuida en México.	CHIAPAS, UNIÓN JUÁREZ, Talquián	17/11/2015	Humberto Bahena Basave
159	0159 ©H_Bahena-ECOSUR.JPG	*Ummidia zebrina*	Araña común	Vista ventral. Especie distribuida en México.	CHIAPAS, UNIÓN JUÁREZ, Talquián	17/11/2015	Humberto Bahena Basave
160	0160 ©H_Bahena-ECOSUR.JPG	*Ummidia zebrina*	Araña común	Vista del palpo. Especie distribuida en México.	CHIAPAS, UNIÓN JUÁREZ, Talquián	17/11/2015	Humberto Bahena Basave
161	0161 ©H_Bahena-ECOSUR.JPG	*Metepeira lacandon*	Araña común	Vista dorsal. Especie distribuida en México.	CHIAPAS, SAN CRISTÓBAL DE LAS CASAS, San Cristóbal Las Casas	17/11/2015	Humberto Bahena Basave
162	0162 ©H_Bahena-ECOSUR.JPG	*Metepeira lacandon*	Araña común	Vista ventral. Especie distribuida en México.	CHIAPAS, SAN CRISTÓBAL DE LAS CASAS, San Cristóbal Las Casas	17/11/2015	Humberto Bahena Basave
163	0163 ©H_Bahena-ECOSUR.JPG	*Metepeira lacandon*	Araña común	vista del epiginio. Especie distribuida en México.	CHIAPAS, SAN CRISTÓBAL DE LAS CASAS, San Cristóbal Las Casas	17/11/2015	Humberto Bahena Basave
164	0164 ©H_Bahena-ECOSUR.JPG	*Edricus productus*	Araña común	Vista dorsal. Especie distribuida en México.	CHIAPAS, TAPACHULA, Tapachula	17/11/2015	Humberto Bahena Basave
165	0165 ©H_Bahena-ECOSUR.JPG	*Edricus productus*	Araña común	Vista ventral. Especie distribuida en México.	CHIAPAS, TAPACHULA, Tapachula	17/11/2015	Humberto Bahena Basave
166	0166 ©H_Bahena-ECOSUR.JPG	*Edricus productus*	Araña común	vista del epiginio. Especie distribuida en México.	CHIAPAS, TAPACHULA, Tapachula	17/11/2015	Humberto Bahena Basave
167	0167 ©H_Bahena-ECOSUR.JPG	*Ctenus calcaratus*	Araña común	Vista dorsal. Especie distribuida en México.	CHIAPAS, TUXTLA CHICO, Centro experimental Rozario Izapa-INIFAP	17/11/2015	Humberto Bahena Basave
168	0168 ©H_Bahena-ECOSUR.JPG	*Ctenus calcaratus*	Araña común	Vista ventral. Especie distribuida en México.	CHIAPAS, TUXTLA CHICO, Centro experimental Rozario Izapa-INIFAP	17/11/2015	Humberto Bahena Basave

Dato personal

169	0169 ©H_Bahena-ECOSUR.JPG	*Ctenus calcaratus*	Araña común	vista del epiginio. Especie distribuida en México.	CHIAPAS, TUXTLA CHICO, Centro experimental Rozario Izapa-INIFAP	17/11/2015	Humberto Bahena Basave
170	0170 ©H_Bahena-ECOSUR.JPG	*Micrathena sexspinosa*	Araña común	Vista dorsal. Especie distribuida en México.	CHIAPAS, TUXTLA CHICO, Centro experimental Rozario Izapa-INIFAP	18/11/2015	Humberto Bahena Basave
171	0171 ©H_Bahena-ECOSUR.JPG	*Micrathena sexspinosa*	Araña común	Vista ventral. Especie distribuida en México.	CHIAPAS, TUXTLA CHICO, Centro experimental Rozario Izapa-INIFAP	18/11/2015	Humberto Bahena Basave
172	0172 ©H_Bahena-ECOSUR.JPG	*Micrathena sexspinosa*	Araña común	vista del epiginio. Especie distribuida en México.	CHIAPAS, TUXTLA CHICO, Centro experimental Rozario Izapa-INIFAP	18/11/2015	Humberto Bahena Basave
173	0173 ©H_Bahena-ECOSUR.JPG	*Edricus productus*	Araña común	Vista dorsal. Especie distribuida en México.	CHIAPAS, TAPACHULA, Tapachula	20/11/2015	Humberto Bahena Basave
174	0174 ©H_Bahena-ECOSUR.JPG	*Edricus productus*	Araña común	Vista ventral. Especie distribuida en México.	CHIAPAS, TAPACHULA, Tapachula	20/11/2015	Humberto Bahena Basave
175	0175 ©H_Bahena-ECOSUR.JPG	*Edricus productus*	Araña común	Vista del palpo. Especie distribuida en México.	CHIAPAS, TAPACHULA, Tapachula	18/11/2015	Humberto Bahena Basave
176	0176 ©H_Bahena-ECOSUR.JPG	*Ischnothele digitata*	Araña común	Vista dorsal. Especie distribuida en México.	CHIAPAS, TAPACHULA, Ejido Hidalgo	18/11/2015	Humberto Bahena Basave
177	0177 ©H_Bahena-ECOSUR.JPG	*Ischnothele digitata*	Araña común	Vista ventral. Especie distribuida en México.	CHIAPAS, TAPACHULA, Ejido Hidalgo	18/11/2015	Humberto Bahena Basave
178	0178 ©H_Bahena-ECOSUR.JPG	*Ischnothele digitata*	Araña común	Vista del palpo. Especie distribuida en México.	CHIAPAS, TAPACHULA, Ejido Hidalgo	18/11/2015	Humberto Bahena Basave
179	0179 ©H_Bahena-ECOSUR.JPG	*Selenops mexicanus*	Araña común	Vista dorsal. Especie distribuida en México.	CHIAPAS, TAPACHULA, Ejido Hidalgo	18/11/2015	Humberto Bahena Basave
180	0180 ©H_Bahena-ECOSUR.JPG	*Selenops mexicanus*	Araña común	Vista ventral. Especie distribuida en México.	CHIAPAS, TAPACHULA, Ejido Hidalgo	18/11/2015	Humberto Bahena Basave
181	0181 ©H_Bahena-ECOSUR.JPG	*Selenops mexicanus*	Araña común	vista del epiginio. Especie distribuida en México.	CHIAPAS, TAPACHULA, Ejido Hidalgo	18/11/2015	Humberto Bahena Basave
182	0182 ©H_Bahena-ECOSUR.JPG	*Selenops mexicanus*	Araña común	Vista dorsal. Especie distribuida en México.	CHIAPAS, TAPACHULA, Ejido Hidalgo	18/11/2015	Humberto Bahena Basave
183	0183 ©H_Bahena-ECOSUR.JPG	*Selenops mexicanus*	Araña común	Vista ventral. Especie distribuida en México.	CHIAPAS, TAPACHULA, Ejido Hidalgo	18/11/2015	Humberto Bahena Basave
184	0184 ©H_Bahena-ECOSUR.JPG	*Selenops mexicanus*	Araña común	Vista del palpo. Especie distribuida en México.	CHIAPAS, TAPACHULA, Ejido Hidalgo	18/11/2015	Humberto Bahena Basave
185	0185 ©H_Bahena-ECOSUR.JPG	*Araneus expletus*	Araña común	Vista dorsal. Especie distribuida en México.	CHIAPAS, TAPACHULA, Finca Hamburgo	18/11/2015	Humberto Bahena Basave
186	0186 ©H_Bahena-ECOSUR.JPG	*Araneus expletus*	Araña común	Vista ventral. Especie distribuida en México.	CHIAPAS, TAPACHULA, Finca Hamburgo	18/11/2015	Humberto Bahena Basave

Dato personal

187	0187 ©H_Bahena-ECOSUR.JPG	*Araneus expletus*	Araña común	Vista del palpo. Especie distribuida en México.	CHIAPAS, TAPACHULA, Finca Hamburgo	18/11/2015	Humberto Bahena Basave
188	0188 ©H_Bahena-ECOSUR.JPG	*Deinopis aurita*	Araña ogro	Vista dorsal. Especie distribuida en México.	CHIAPAS, TAPACHULA, Cantón La Joya	18/11/2015	Humberto Bahena Basave
189	0189 ©H_Bahena-ECOSUR.JPG	*Deinopis aurita*	Araña ogro	Vista ventral. Especie distribuida en México.	CHIAPAS, TAPACHULA, Cantón La Joya	18/11/2015	Humberto Bahena Basave
190	0190 ©H_Bahena-ECOSUR.JPG	*Deinopis aurita*	Araña ogro	Vista del palpo. Especie distribuida en México.	CHIAPAS, TAPACHULA, Cantón La Joya	18/11/2015	Humberto Bahena Basave
191	0191 ©H_Bahena-ECOSUR.JPG	*Cupiennius granadensis*	Araña común	Vista dorsal. Especie distribuida en México.	CHIAPAS, TUXTLA CHICO, Finca San José la Victoria	19/11/2015	Humberto Bahena Basave
192	0192 ©H_Bahena-ECOSUR.JPG	*Cupiennius granadensis*	Araña común	Vista ventral. Especie distribuida en México.	CHIAPAS, TUXTLA CHICO, Finca San José la Victoria	19/11/2015	Humberto Bahena Basave
193	0193 ©H_Bahena-ECOSUR.JPG	*Cupiennius granadensis*	Araña común	vista del epiginio. Especie distribuida en México.	CHIAPAS, TUXTLA CHICO, Finca San José la Victoria	18/11/2015	Humberto Bahena Basave
194	0194 ©H_Bahena-ECOSUR.JPG	*Leucauge acuminata*	Araña común	Vista dorsal. Especie distribuida en México.	CHIAPAS, TAPACHULA, Finca Hamburgo	19/11/2015	Humberto Bahena Basave
195	0195 ©H_Bahena-ECOSUR.JPG	*Leucauge acuminata*	Araña común	Vista ventral. Especie distribuida en México.	CHIAPAS, TAPACHULA, Finca Hamburgo	19/11/2015	Humberto Bahena Basave
196	0196 ©H_Bahena-ECOSUR.JPG	*Leucauge acuminata*	Araña común	vista del epiginio. Especie distribuida en México.	CHIAPAS, TAPACHULA, Finca Hamburgo	18/11/2015	Humberto Bahena Basave
197	0197 ©H_Bahena-ECOSUR.JPG	*Argiope blanda*	Araña común	Vista dorsal. Especie distribuida en México.	CHIAPAS, TAPACHULA, Finca Hamburgo	19/11/2015	Humberto Bahena Basave
198	0198 ©H_Bahena-ECOSUR.JPG	*Argiope blanda*	Araña común	Vista ventral. Especie distribuida en México.	CHIAPAS, TAPACHULA, Finca Hamburgo	19/11/2015	Humberto Bahena Basave
199	0199 ©H_Bahena-ECOSUR.JPG	*Argiope blanda*	Araña común	vista del epiginio. Especie distribuida en México.	CHIAPAS, TAPACHULA, Finca Hamburgo	18/11/2015	Humberto Bahena Basave
200	0200 ©H_Bahena-ECOSUR.JPG	*Scytodes uligocetes*	Araña común	Vista dorsal. Especie distribuida en México.	CHIAPAS, TUXTLA CHICO, Centro experimental Rozario Izapa-INIFAP	19/11/2015	Humberto Bahena Basave
201	0201 ©H_Bahena-ECOSUR.JPG	*Scytodes uligocetes*	Araña común	Vista ventral. Especie distribuida en México.	CHIAPAS, TUXTLA CHICO, Centro experimental Rozario Izapa-INIFAP	19/11/2015	Humberto Bahena Basave
202	0202 ©H_Bahena-ECOSUR.JPG	*Scytodes uligocetes*	Araña común	vista del epiginio. Especie distribuida en México.	CHIAPAS, TUXTLA CHICO, Centro experimental Rozario Izapa-INIFAP	18/11/2015	Humberto Bahena Basave
203	0203 ©H_Bahena-ECOSUR.JPG	*Parawixia guatemalensis*	Araña común	Vista dorsal. Especie distribuida en México.	CHIAPAS, TUXTLA CHICO, Centro experimental Rozario Izapa-INIFAP	19/11/2015	Humberto Bahena Basave
204	0204 ©H_Bahena-ECOSUR.JPG	*Parawixia guatemalensis*	Araña común	Vista ventral. Especie distribuida en México.	CHIAPAS, TUXTLA CHICO, Centro experimental Rozario Izapa-INIFAP	19/11/2015	Humberto Bahena Basave

Dato personal

205	0205 ©H_Bahena-ECOSUR.JPG	*Parawixia guatemalensis*	Araña común	Vista del palpo. Especie distribuida en México.	CHIAPAS, TUXTLA CHICO, Centro experimental Rozario Izapa-INIFAP	18/11/2015	Humberto Bahena Basave
206	0206 ©H_Bahena-ECOSUR.JPG	*Teminius hirsutus*	Araña común	Vista dorsal. Especie distribuida en México.	VERACRUZ DE IGNACIO DE LA LLAVE, PUENTE NACIONAL, Los Idolos	19/11/2015	Humberto Bahena Basave
207	0207 ©H_Bahena-ECOSUR.JPG	*Teminius hirsutus*	Araña común	Vista ventral. Especie distribuida en México.	VERACRUZ DE IGNACIO DE LA LLAVE, PUENTE NACIONAL, Los Idolos	19/11/2015	Humberto Bahena Basave
208	0208 ©H_Bahena-ECOSUR.JPG	*Teminius hirsutus*	Araña común	vista del epiginio. Especie distribuida en México.	VERACRUZ DE IGNACIO DE LA LLAVE, PUENTE NACIONAL, Los Idolos	18/11/2015	Humberto Bahena Basave
209	0209 ©H_Bahena-ECOSUR.JPG	*Elaver trigrinella*	Araña común	Vista dorsal. Especie distribuida en México.	CHIAPAS, TUXTLA CHICO, Centro experimental Rozario Izapa-INIFAP	19/11/2015	Humberto Bahena Basave
210	0210 ©H_Bahena-ECOSUR.JPG	*Elaver trigrinella*	Araña común	Vista ventral. Especie distribuida en México.	CHIAPAS, TUXTLA CHICO, Centro experimental Rozario Izapa-INIFAP	19/11/2015	Humberto Bahena Basave
211	0211 ©H_Bahena-ECOSUR.JPG	*Elaver trigrinella*	Araña común	vista del epiginio. Especie distribuida en México.	CHIAPAS, TUXTLA CHICO, Centro experimental Rozario Izapa-INIFAP	18/11/2015	Humberto Bahena Basave
212	0212 ©H_Bahena-ECOSUR.JPG	*Peucetia longipalpis*	Araña común	Vista dorsal. Especie distribuida en México.	CHIAPAS, OCOZOCOAUTLA DE ESPINOSA, Ejido Guadalupe Victoria	19/11/2015	Humberto Bahena Basave
213	0213 ©H_Bahena-ECOSUR.JPG	*Peucetia longipalpis*	Araña común	Vista ventral. Especie distribuida en México.	CHIAPAS, OCOZOCOAUTLA DE ESPINOSA, Ejido Guadalupe Victoria	19/11/2015	Humberto Bahena Basave
214	0214 ©H_Bahena-ECOSUR.JPG	*Peucetia longipalpis*	Araña común	Vista del palpo. Especie distribuida en México.	CHIAPAS, OCOZOCOAUTLA DE ESPINOSA, Ejido Guadalupe Victoria	18/11/2015	Humberto Bahena Basave
215	0215 ©H_Bahena-ECOSUR.JPG	*Eriophora edax*	Araña común	Vista dorsal. Especie distribuida en México.	CHIAPAS, TUXTLA CHICO, Finca San José la Victoria	19/11/2015	Humberto Bahena Basave
216	0216 ©H_Bahena-ECOSUR.JPG	*Eriophora edax*	Araña común	Vista ventral. Especie distribuida en México.	CHIAPAS, TUXTLA CHICO, Finca San José la Victoria	19/11/2015	Humberto Bahena Basave
217	0217 ©H_Bahena-ECOSUR.JPG	*Eriophora edax*	Araña común	Vista del palpo. Especie distribuida en México.	CHIAPAS, TUXTLA CHICO, Finca San José la Victoria	18/11/2015	Humberto Bahena Basave
218	0218 ©H_Bahena-ECOSUR.JPG	*Azilia affinis*	Araña común	Vista dorsal. Especie distribuida en México.	CHIAPAS, TAPACHULA, Finca Irlanda	19/11/2015	Humberto Bahena Basave
219	0219 ©H_Bahena-ECOSUR.JPG	*Azilia affinis*	Araña común	Vista ventral. Especie distribuida en México.	CHIAPAS, TAPACHULA, Finca Irlanda	19/11/2015	Humberto Bahena Basave

Dato personal

220	0220 ©H_Bahena-ECOSUR.JPG	*Azilia affinis*	Araña común	vista del epiginio. Especie distribuida en México.	CHIAPAS, TAPACHULA, Finca Irlanda	18/11/2015	Humberto Bahena Basave
221	0221 ©H_Bahena-ECOSUR.JPG	*Leucauge argyra*	Araña común	Vista dorsal. Especie distribuida en México.	CHIAPAS, TAPACHULA, Finca Hamburgo	19/11/2015	Humberto Bahena Basave
222	0222 ©H_Bahena-ECOSUR.JPG	*Leucauge argyra*	Araña común	Vista ventral. Especie distribuida en México.	CHIAPAS, TAPACHULA, Finca Hamburgo	19/11/2015	Humberto Bahena Basave
223	0223 ©H_Bahena-ECOSUR.JPG	*Leucauge argyra*	Araña común	Vista del palpo. Especie distribuida en México.	CHIAPAS, TAPACHULA, Finca Hamburgo	18/11/2015	Humberto Bahena Basave
224	0224 ©H_Bahena-ECOSUR.JPG	*Leucauge argyra*	Araña común	Vista dorsal. Especie distribuida en México.	CHIAPAS, TAPACHULA, Finca Hamburgo	19/11/2015	Humberto Bahena Basave
225	0225 ©H_Bahena-ECOSUR.JPG	*Leucauge argyra*	Araña común	Vista ventral. Especie distribuida en México.	CHIAPAS, TAPACHULA, Finca Hamburgo	19/11/2015	Humberto Bahena Basave
226	0226 ©H_Bahena-ECOSUR.JPG	*Leucauge argyra*	Araña común	vista del epiginio. Especie distribuida en México.	CHIAPAS, TAPACHULA, Finca Hamburgo	18/11/2015	Humberto Bahena Basave
227	0227 ©H_Bahena-ECOSUR.JPG	*Leucauge venusta*	Araña común	Vista dorsal. Especie distribuida en México.	CHIAPAS, TAPACHULA, Finca Irlanda	19/11/2015	Humberto Bahena Basave
228	0228 ©H_Bahena-ECOSUR.JPG	*Leucauge venusta*	Araña común	Vista ventral. Especie distribuida en México.	CHIAPAS, TAPACHULA, Finca Irlanda	19/11/2015	Humberto Bahena Basave
229	0229 ©H_Bahena-ECOSUR.JPG	*Leucauge venusta*	Araña común	vista del epiginio. Especie distribuida en México.	CHIAPAS, TAPACHULA, Finca Irlanda	18/11/2015	Humberto Bahena Basave
230	0230 ©H_Bahena-ECOSUR.JPG	*Eriophora ravilla*	Araña común	Vista dorsal. Especie distribuida en México.	CHIAPAS, UNIÓN JUÁREZ, Talquián Viejo	19/11/2015	Humberto Bahena Basave
231	0231 ©H_Bahena-ECOSUR.JPG	*Eriophora ravilla*	Araña común	Vista ventral. Especie distribuida en México.	CHIAPAS, UNIÓN JUÁREZ, Talquián Viejo	19/11/2015	Humberto Bahena Basave
232	0232 ©H_Bahena-ECOSUR.JPG	*Eriophora ravilla*	Araña común	vista del epiginio. Especie distribuida en México.	CHIAPAS, UNIÓN JUÁREZ, Talquián Viejo	18/11/2015	Humberto Bahena Basave
233	0233 ©H_Bahena-ECOSUR.JPG	*Ancylometes bogotensis*	Araña común	Vista dorsal. Especie distribuida en México.	VERACRUZ DE IGNACIO DE LA LLAVE, PUENTE NACIONAL, Los Idolos	19/11/2015	Humberto Bahena Basave
234	0234 ©H_Bahena-ECOSUR.JPG	*Ancylometes bogotensis*	Araña común	Vista ventral. Especie distribuida en México.	VERACRUZ DE IGNACIO DE LA LLAVE, PUENTE NACIONAL, Los Idolos	19/11/2015	Humberto Bahena Basave
235	0235 ©H_Bahena-ECOSUR.JPG	*Ancylometes bogotensis*	Araña común	vista del epiginio. Especie distribuida en México.	VERACRUZ DE IGNACIO DE LA LLAVE, PUENTE NACIONAL, Los Idolos	18/11/2015	Humberto Bahena Basave
236	0236 ©H_Bahena-ECOSUR.JPG	*Cupiennius chiaponensis*	Araña común	Vista dorsal. Especie distribuida en México.	CHIAPAS, TAPACHULA, Tapachula	19/11/2015	Humberto Bahena Basave

Dato personal

237	0237 ©H_Bahena-ECOSUR.JPG	*Cupiennius chiapanensis*	Araña común	Vista ventral. Especie distribuida en México.	CHIAPAS, TAPACHULA, Tapachula	19/11/2015	Humberto Bahena Basave
238	0238 ©H_Bahena-ECOSUR.JPG	*Cupiennius chiapanensis*	Araña común	Vista del palpo. Especie distribuida en México.	CHIAPAS, TAPACHULA, Tapachula	20/11/2015	Humberto Bahena Basave
239	0239 ©H_Bahena-ECOSUR.JPG	*Cyclosa caroli*	Araña común	Vista dorsal. Especie distribuida en México.	CHIAPAS, TUXTLA CHICO, Centro experimental Rozario Izapa-INIFAP	16/10/2015	Humberto Bahena Basave
240	0240 ©H_Bahena-ECOSUR.JPG	*Cyclosa caroli*	Araña común	Vista ventral. Especie distribuida en México.	CHIAPAS, TUXTLA CHICO, Centro experimental Rozario Izapa-INIFAP	16/10/2015	Humberto Bahena Basave
241	0241 ©H_Bahena-ECOSUR.JPG	*Cyclosa caroli*	Araña común	vista del epiginio. Especie distribuida en México.	CHIAPAS, TUXTLA CHICO, Centro experimental Rozario Izapa-INIFAP	16/10/2015	Humberto Bahena Basave
242	0242 ©H_Bahena-ECOSUR.JPG	*Josa nigrifrons*	Araña común	Vista dorsal. Especie distribuida en México.	CHIAPAS, UNIÓN JUÁREZ, Talquián	16/10/2015	Humberto Bahena Basave
243	0243 ©H_Bahena-ECOSUR.JPG	*Josa nigrifrons*	Araña común	Vista ventral. Especie distribuida en México.	CHIAPAS, UNIÓN JUÁREZ, Talquián	16/10/2015	Humberto Bahena Basave
244	0244 ©H_Bahena-ECOSUR.JPG	*Josa nigrifrons*	Araña común	vista del epiginio. Especie distribuida en México.	CHIAPAS, UNIÓN JUÁREZ, Talquián	16/10/2015	Humberto Bahena Basave
245	0245 ©H_Bahena-ECOSUR.JPG	*Anyphaena trifida*	Araña común	Vista dorsal. Especie distribuida en México.	CHIAPAS, UNIÓN JUÁREZ, Talquián	16/10/2015	Humberto Bahena Basave
246	0246 ©H_Bahena-ECOSUR.JPG	*Anyphaena trifida*	Araña común	Vista ventral. Especie distribuida en México.	CHIAPAS, UNIÓN JUÁREZ, Talquián	16/10/2015	Humberto Bahena Basave
247	0247 ©H_Bahena-ECOSUR.JPG	*Anyphaena trifida*	Araña común	vista del epiginio. Especie distribuida en México.	CHIAPAS, UNIÓN JUÁREZ, Talquián	16/10/2015	Humberto Bahena Basave
248	0248 ©H_Bahena-ECOSUR.JPG	*Araneus pegnia*	Araña común	Vista dorsal. Especie distribuida en México.	CHIAPAS, TUXTLA CHICO, Centro experimental Rozario Izapa-INIFAP	20/10/2015	Humberto Bahena Basave
249	0249 ©H_Bahena-ECOSUR.JPG	*Araneus pegnia*	Araña común	Vista ventral. Especie distribuida en México.	CHIAPAS, TUXTLA CHICO, Centro experimental Rozario Izapa-INIFAP	20/10/2015	Humberto Bahena Basave
250	0250 ©H_Bahena-ECOSUR.JPG	*Araneus pegnia*	Araña común	Vista del palpo. Especie distribuida en México.	CHIAPAS, TUXTLA CHICO, Centro experimental Rozario Izapa-INIFAP	20/10/2015	Humberto Bahena Basave
251	0251 ©H_Bahena-ECOSUR.JPG	*Cyclosa turbinata*	Araña común	Vista dorsal. Especie distribuida en México.	CHIAPAS, TAPACHULA, Finca Hamburgo	20/10/2015	Humberto Bahena Basave
252	0252 ©H_Bahena-ECOSUR.JPG	*Cyclosa turbinata*	Araña común	Vista ventral. Especie distribuida en México.	CHIAPAS, TAPACHULA, Finca Hamburgo	20/10/2015	Humberto Bahena Basave
253	0253 ©H_Bahena-ECOSUR.JPG	*Wulfila modestus*	Araña común	Vista dorsal. Especie distribuida en México.	CHIAPAS, TUXTLA CHICO, Centro experimental Rozario Izapa-INIFAP	20/10/2015	Humberto Bahena Basave

Dato personal

254	0254 ©H_Bahena-ECOSUR.JPG	*Wulfila modestus*	Araña común	Vista ventral. Especie distribuida en México.	CHIAPAS, TUXTLA CHICO, Centro experimental Rozario Izapa-INIFAP	20/10/2015	Humberto Bahena Basave
255	0255 ©H_Bahena-ECOSUR.JPG	*Wulfila modestus*	Araña común	vista del epiginio. Especie distribuida en México.	CHIAPAS, TUXTLA CHICO, Centro experimental Rozario Izapa-INIFAP	20/10/2015	Humberto Bahena Basave
256	0256 ©H_Bahena-ECOSUR.JPG	*Teudis geminus*	Araña común	Vista dorsal. Especie distribuida en México.	CHIAPAS, TAPACHULA, Finca Irlanda	20/10/2015	Humberto Bahena Basave
257	0257 ©H_Bahena-ECOSUR.JPG	*Teudis geminus*	Araña común	Vista ventral. Especie distribuida en México.	CHIAPAS, TAPACHULA, Finca Irlanda	20/10/2015	Humberto Bahena Basave
258	0258 ©H_Bahena-ECOSUR.JPG	*Teudis geminus*	Araña común	vista del epiginio. Especie distribuida en México.	CHIAPAS, TAPACHULA, Finca Irlanda	20/10/2015	Humberto Bahena Basave
259	0259 ©H_Bahena-ECOSUR.JPG	*Araneus boneti*	Araña común	Vista dorsal. Especie distribuida en México.	CHIAPAS, TAPACHULA, Finca Irlanda	20/10/2015	Humberto Bahena Basave
260	0260 ©H_Bahena-ECOSUR.JPG	*Araneus boneti*	Araña común	Vista ventral. Especie distribuida en México.	CHIAPAS, TAPACHULA, Finca Irlanda	20/10/2015	Humberto Bahena Basave
261	0261 ©H_Bahena-ECOSUR.JPG	*Wulfila tantillus*	Araña común	Vista dorsal. Especie distribuida en México.	CHIAPAS, VILLAFLORES, Ejido Cristóbal Obregón	20/10/2015	Humberto Bahena Basave
262	0262 ©H_Bahena-ECOSUR.JPG	*Wulfila tantillus*	Araña común	Vista ventral. Especie distribuida en México.	CHIAPAS, VILLAFLORES, Ejido Cristóbal Obregón	20/10/2015	Humberto Bahena Basave
263	0263 ©H_Bahena-ECOSUR.JPG	*Wulfila tantillus*	Araña común	Vista del palpo. Especie distribuida en México.	CHIAPAS, VILLAFLORES, Ejido Cristóbal Obregón	20/10/2015	Humberto Bahena Basave
264	0264 ©H_Bahena-ECOSUR.JPG	*Araneus thaddeus*	Araña común	Vista dorsal. Especie distribuida en México.	CHIAPAS, TAPACHULA, Finca Irlanda	20/10/2015	Humberto Bahena Basave
265	0265 ©H_Bahena-ECOSUR.JPG	*Araneus thaddeus*	Araña común	Vista ventral. Especie distribuida en México.	CHIAPAS, TAPACHULA, Finca Irlanda	20/10/2015	Humberto Bahena Basave
266	0266 ©H_Bahena-ECOSUR.JPG	*Cyclosa walckenaeri*	Araña común	Vista dorsal. Especie distribuida en México.	CHIAPAS, TAPACHULA, Finca Hamburgo	20/10/2015	Humberto Bahena Basave
267	0267 ©H_Bahena-ECOSUR.JPG	*Cyclosa walckenaeri*	Araña común	Vista ventral. Especie distribuida en México.	CHIAPAS, TAPACHULA, Finca Hamburgo	20/10/2015	Humberto Bahena Basave
268	0268 ©H_Bahena-ECOSUR.JPG	*Araneus lineatipes*	Araña común	Vista dorsal. Especie distribuida en México.	CHIAPAS, TUXTLA CHICO, Centro experimental Rozario Izapa-INIFAP	20/10/2015	Humberto Bahena Basave
269	0269 ©H_Bahena-ECOSUR.JPG	*Araneus lineatipes*	Araña común	Vista ventral. Especie distribuida en México.	CHIAPAS, TUXTLA CHICO, Centro experimental Rozario Izapa-INIFAP	20/10/2015	Humberto Bahena Basave
270	0270 ©H_Bahena-ECOSUR.JPG	*Araneus lineatipes*	Araña común	vista del epiginio. Especie distribuida en México.	CHIAPAS, TUXTLA CHICO, Centro experimental Rozario Izapa-INIFAP	20/10/2015	Humberto Bahena Basave

Dato personal

271	0271 ©H_Bahena-ECOSUR.JPG	*Cyclosa triquetra*	Araña común	Vista dorsal. Especie distribuida en México.	CHIAPAS, TUXTLA CHICO, Centro experimental Rozario Izapa-INIFAP	20/10/2015	Humberto Bahena Basave
272	0272 ©H_Bahena-ECOSUR.JPG	*Cyclosa triquetra*	Araña común	Vista ventral. Especie distribuida en México.	CHIAPAS, TUXTLA CHICO, Centro experimental Rozario Izapa-INIFAP	20/10/2015	Humberto Bahena Basave
273	0273 ©H_Bahena-ECOSUR.JPG	*Cyclosa triquetra*	Araña común	vista del epiginio. Especie distribuida en México.	CHIAPAS, TUXTLA CHICO, Centro experimental Rozario Izapa-INIFAP	20/10/2015	Humberto Bahena Basave
274	0274 ©H_Bahena-ECOSUR.JPG	*Micrathena duodecimspinosa*	Araña común	Vista dorsal. Especie distribuida en México.	CHIAPAS, TUXTLA CHICO, Centro experimental Rozario Izapa-INIFAP	20/10/2015	Humberto Bahena Basave
275	0275 ©H_Bahena-ECOSUR.JPG	*Micrathena duodecimspinosa*	Araña común	Vista ventral. Especie distribuida en México.	CHIAPAS, TUXTLA CHICO, Centro experimental Rozario Izapa-INIFAP	20/10/2015	Humberto Bahena Basave
276	0276 ©H_Bahena-ECOSUR.JPG	*Micrathena duodecimspinosa*	Araña común	vista del epiginio. Especie distribuida en México.	CHIAPAS, TUXTLA CHICO, Centro experimental Rozario Izapa-INIFAP	20/10/2015	Humberto Bahena Basave
277	0277 ©H_Bahena-ECOSUR.JPG	*Eustala anastera*	Araña común	Vista dorsal. Especie distribuida en México.	CHIAPAS, TAPACHULA, Finca Hamburgo	20/10/2015	Humberto Bahena Basave
278	0278 ©H_Bahena-ECOSUR.JPG	*Eustala anastera*	Araña común	Vista ventral. Especie distribuida en México.	CHIAPAS, TAPACHULA, Finca Hamburgo	20/10/2015	Humberto Bahena Basave
279	0279 ©H_Bahena-ECOSUR.JPG	*Eustala anastera*	Araña común	vista del epiginio. Especie distribuida en México.	CHIAPAS, TAPACHULA, Finca Hamburgo	20/10/2015	Humberto Bahena Basave
280	0280 ©H_Bahena-ECOSUR.JPG	*Metazygia zilloides*	Araña común	Vista dorsal. Especie distribuida en México.	CHIAPAS, TAPACHULA, Finca Hamburgo	20/10/2015	Humberto Bahena Basave
281	0281 ©H_Bahena-ECOSUR.JPG	*Metazygia zilloides*	Araña común	Vista ventral. Especie distribuida en México.	CHIAPAS, TAPACHULA, Finca Hamburgo	20/10/2015	Humberto Bahena Basave
282	0282 ©H_Bahena-ECOSUR.JPG	*Mangora mobilis*	Araña común	vista lateral. Especie distribuida en México.	CHIAPAS, TAPACHULA, Finca Hamburgo	20/10/2015	Humberto Bahena Basave
283	0283 ©H_Bahena-ECOSUR.JPG	*Mangora mobilis*	Araña común	Vista ventral. Especie distribuida en México.	CHIAPAS, TAPACHULA, Finca Hamburgo	20/10/2015	Humberto Bahena Basave
284	0284 ©H_Bahena-ECOSUR.JPG	*Mangora mobilis*	Araña común	vista del epiginio. Especie distribuida en México.	CHIAPAS, TAPACHULA, Finca Hamburgo	20/10/2015	Humberto Bahena Basave
285	0285 ©H_Bahena-ECOSUR.JPG	*Eustala fuscovittata*	Araña común	Vista dorsal. Especie distribuida en México.	CHIAPAS, TUXTLA CHICO, Centro experimental Rozario Izapa-INIFAP	22/10/2015	Humberto Bahena Basave
286	0286 ©H_Bahena-ECOSUR.JPG	*Eustala fuscovittata*	Araña común	Vista ventral. Especie distribuida en México.	CHIAPAS, TUXTLA CHICO, Centro experimental Rozario Izapa-INIFAP	22/10/2015	Humberto Bahena Basave

Dato personal

287	0287 ©H_Bahena-ECOSUR.JPG	*Eustala fuscovittata*	Araña común	vista del epiginio. Especie distribuida en México.	CHIAPAS, TUXTLA CHICO, Centro experimental Rozario Izapa-INIFAP	22/10/2015	Humberto Bahena Basave
288	0288 ©H_Bahena-ECOSUR.JPG	*mangora picta*	Araña común	Vista dorsal. Especie distribuida en México.	CHIAPAS, TUXTLA CHICO, Centro experimental Rozario Izapa-INIFAP	22/10/2015	Humberto Bahena Basave
289	0289 ©H_Bahena-ECOSUR.JPG	*mangora picta*	Araña común	Vista ventral. Especie distribuida en México.	CHIAPAS, TUXTLA CHICO, Centro experimental Rozario Izapa-INIFAP	22/10/2015	Humberto Bahena Basave
290	0290 ©H_Bahena-ECOSUR.JPG	*mangora picta*	Araña común	vista del epiginio. Especie distribuida en México.	CHIAPAS, TUXTLA CHICO, Centro experimental Rozario Izapa-INIFAP	22/10/2015	Humberto Bahena Basave
291	0291 ©H_Bahena-ECOSUR.JPG	*Micrathena funebris*	Araña común	Vista dorsal. Especie distribuida en México.	CHIAPAS, PIJIJIAPAN, Pijijiapan	22/10/2015	Humberto Bahena Basave
292	0292 ©H_Bahena-ECOSUR.JPG	*Micrathena funebris*	Araña común	Vista ventral. Especie distribuida en México.	CHIAPAS, PIJIJIAPAN, Pijijiapan	22/10/2015	Humberto Bahena Basave
293	0293 ©H_Bahena-ECOSUR.JPG	*Micrathena funebris*	Araña común	Vista del palpo. Especie distribuida en México.	CHIAPAS, PIJIJIAPAN, Pijijiapan	22/10/2015	Humberto Bahena Basave
294	0294 ©H_Bahena-ECOSUR.JPG	*Mangora ixtapan*	Araña común	Vista dorsal. Especie distribuida en México.	CHIAPAS, UNIÓN JUÁREZ, Talquián	22/10/2015	Humberto Bahena Basave
295	0295 ©H_Bahena-ECOSUR.JPG	*Mangora ixtapan*	Araña común	Vista ventral. Especie distribuida en México.	CHIAPAS, UNIÓN JUÁREZ, Talquián	22/10/2015	Humberto Bahena Basave
296	0296 ©H_Bahena-ECOSUR.JPG	*Mangora ixtapan*	Araña común	Vista del palpo. Especie distribuida en México.	CHIAPAS, UNIÓN JUÁREZ, Talquián	22/10/2015	Humberto Bahena Basave
297	0297 ©H_Bahena-ECOSUR.JPG	*Gasteracantha cancriformis*	Araña galleta	Vista dorsal. Especie distribuida en México.	CHIAPAS, TUXTLA CHICO, Centro experimental Rozario Izapa-INIFAP	23/10/2015	Humberto Bahena Basave
298	0298 ©H_Bahena-ECOSUR.JPG	*Gasteracantha cancriformis*	Araña galleta	Vista ventral. Especie distribuida en México.	CHIAPAS, TUXTLA CHICO, Centro experimental Rozario Izapa-INIFAP	23/10/2015	Humberto Bahena Basave
299	0299 ©H_Bahena-ECOSUR.JPG	*Gasteracantha cancriformis*	Araña galleta	Vista ventral. Especie distribuida en México.	CHIAPAS, TUXTLA CHICO, Centro experimental Rozario Izapa-INIFAP	07/09/2015	Humberto Bahena Basave
300	0300 ©H_Bahena-ECOSUR.JPG	*Gasteracantha cancriformis*	Araña galleta	vista del epiginio. Especie distribuida en México.	CHIAPAS, TUXTLA CHICO, Centro experimental Rozario Izapa-INIFAP	23/10/2015	Humberto Bahena Basave
301	0301 ©H_Bahena-ECOSUR.JPG	*Larinia directa*	Araña común	Vista dorsal. Especie distribuida en México.	CHIAPAS, VILLAFLORES, Ejido Jesús María Garza	23/10/2015	Humberto Bahena Basave
302	0302 ©H_Bahena-ECOSUR.JPG	*Larinia directa*	Araña común	Vista ventral. Especie distribuida en México.	CHIAPAS, VILLAFLORES, Ejido Jesús María Garza	23/10/2015	Humberto Bahena Basave
303	0303 ©H_Bahena-ECOSUR.JPG	*Larinia directa*	Araña común	vista del epiginio. Especie distribuida en México.	CHIAPAS, VILLAFLORES, Ejido Jesús María Garza	23/10/2015	Humberto Bahena Basave

Dato personal

304	0304 ©H_Bahena-ECOSUR.JPG	*Eustala exigua*	Araña común	Vista dorsal. Especie distribuida en México.	CHIAPAS, TUXTLA CHICO, Centro experimental Rozario Izapa-INIFAP	23/10/2015	Humberto Bahena Basave
305	0305 ©H_Bahena-ECOSUR.JPG	*Eustala exigua*	Araña común	Vista ventral. Especie distribuida en México.	CHIAPAS, TUXTLA CHICO, Centro experimental Rozario Izapa-INIFAP	23/10/2015	Humberto Bahena Basave
306	0306 ©H_Bahena-ECOSUR.JPG	*Eustala exigua*	Araña común	Vista del palpo. Especie distribuida en México.	CHIAPAS, TUXTLA CHICO, Centro experimental Rozario Izapa-INIFAP	23/10/2015	Humberto Bahena Basave
307	0307 ©H_Bahena-ECOSUR.JPG	*Mangora melanocephala*	Araña común	Vista dorsal. Especie distribuida en México.	CHIAPAS, TAPACHULA, Finca Irlanda	23/10/2015	Humberto Bahena Basave
308	0308 ©H_Bahena-ECOSUR.JPG	*Mangora melanocephala*	Araña común	Vista ventral. Especie distribuida en México.	CHIAPAS, TAPACHULA, Finca Irlanda	23/10/2015	Humberto Bahena Basave
309	0309 ©H_Bahena-ECOSUR.JPG	*Mangora melanocephala*	Araña común	vista del epiginio. Especie distribuida en México.	CHIAPAS, TAPACHULA, Finca Irlanda	23/10/2015	Humberto Bahena Basave
310	0310 ©H_Bahena-ECOSUR.JPG	*kaira altiventer*	Araña común	Vista dorsal. Especie distribuida en México.	CHIAPAS, TUXTLA CHICO, Centro experimental Rozario Izapa-INIFAP	23/10/2015	Humberto Bahena Basave
311	0311 ©H_Bahena-ECOSUR.JPG	*kaira altiventer*	Araña común	Vista ventral. Especie distribuida en México.	CHIAPAS, TUXTLA CHICO, Centro experimental Rozario Izapa-INIFAP	23/10/2015	Humberto Bahena Basave
312	0312 ©H_Bahena-ECOSUR.JPG	*kaira altiventer*	Araña común	Vista del palpo. Especie distribuida en México.	CHIAPAS, TUXTLA CHICO, Centro experimental Rozario Izapa-INIFAP	23/10/2015	Humberto Bahena Basave
313	0313 ©H_Bahena-ECOSUR.JPG	*Eustala devia*	Araña común	Vista dorsal. Especie distribuida en México.	CHIAPAS, TAPACHULA, Finca Hamburgo	23/10/2015	Humberto Bahena Basave
314	0314 ©H_Bahena-ECOSUR.JPG	*Eustala devia*	Araña común	Vista ventral. Especie distribuida en México.	CHIAPAS, TAPACHULA, Finca Hamburgo	23/10/2015	Humberto Bahena Basave
315	0315 ©H_Bahena-ECOSUR.JPG	*Eustala devia*	Araña común	vista del epiginio. Especie distribuida en México.	CHIAPAS, TAPACHULA, Finca Hamburgo	23/10/2015	Humberto Bahena Basave
316	0316 ©H_Bahena-ECOSUR.JPG	*Ocrepeira redempta*	Araña común	Vista dorsal. Especie distribuida en México.	CHIAPAS, BERRIOZÁBAL, Las Pozas de Berriozábal	23/10/2015	Humberto Bahena Basave
317	0317 ©H_Bahena-ECOSUR.JPG	*Ocrepeira redempta*	Araña común	Vista ventral. Especie distribuida en México.	CHIAPAS, BERRIOZÁBAL, Las Pozas de Berriozábal	23/10/2015	Humberto Bahena Basave
318	0318 ©H_Bahena-ECOSUR.JPG	*Ocrepeira redempta*	Araña común	vista del epiginio. Especie distribuida en México.	CHIAPAS, BERRIOZÁBAL, Las Pozas de Berriozábal	23/10/2015	Humberto Bahena Basave
319	0319 ©H_Bahena-ECOSUR.JPG	*Micrathena quadriserrata*	Araña común	Vista dorsal. Especie distribuida en México.	CHIAPAS, TUXTLA CHICO, Centro experimental Rozario Izapa-INIFAP	20/10/2015	Humberto Bahena Basave
320	0320 ©H_Bahena-ECOSUR.JPG	*Micrathena quadriserrata*	Araña común	Vista ventral. Especie distribuida en México.	CHIAPAS, TUXTLA CHICO, Centro experimental Rozario Izapa-INIFAP	20/10/2015	Humberto Bahena Basave

Dato personal

321	0321 ©H_Bahena-ECOSUR.JPG	*Micrathena quadriserrata*	Araña común	Vista del palpo. Especie distribuida en México.	CHIAPAS, TUXTLA CHICO, Centro experimental Rozario Izapa-INIFAP	20/10/2015	Humberto Bahena Basave
322	0322 ©H_Bahena-ECOSUR.JPG	*Micrathena sagittata*	Araña común	Vista dorsal. Especie distribuida en México.	CHIAPAS, TAPACHULA, Finca Hamburgo	20/10/2015	Humberto Bahena Basave
323	0323 ©H_Bahena-ECOSUR.JPG	*Micrathena sagittata*	Araña común	Vista ventral. Especie distribuida en México.	CHIAPAS, TAPACHULA, Finca Hamburgo	20/10/2015	Humberto Bahena Basave
324	0324 ©H_Bahena-ECOSUR.JPG	*Micrathena lucasi*	Araña común	Vista dorsal. Especie distribuida en México.	CHIAPAS, UNIÓN JUÁREZ, Talquián Viejo	20/10/2015	Humberto Bahena Basave
325	0325 ©H_Bahena-ECOSUR.JPG	*Micrathena lucasi*	Araña común	Vista ventral. Especie distribuida en México.	CHIAPAS, UNIÓN JUÁREZ, Talquián Viejo	20/10/2015	Humberto Bahena Basave
326	0326 ©H_Bahena-ECOSUR.JPG	*Micrathena lucasi*	Araña común	vista del epiginio. Especie distribuida en México.	CHIAPAS, UNIÓN JUÁREZ, Talquián Viejo	20/10/2015	Humberto Bahena Basave
327	0327 ©H_Bahena-ECOSUR.JPG	*Verrucosa arenata*	Araña común	Vista dorsal. Especie distribuida en México.	CHIAPAS, TUXTLA CHICO, Centro experimental Rozario Izapa-INIFAP	20/10/2015	Humberto Bahena Basave
328	0328 ©H_Bahena-ECOSUR.JPG	*Verrucosa arenata*	Araña común	Vista ventral. Especie distribuida en México.	CHIAPAS, TUXTLA CHICO, Centro experimental Rozario Izapa-INIFAP	20/10/2015	Humberto Bahena Basave
329	0329 ©H_Bahena-ECOSUR.JPG	*Verrucosa arenata*	Araña común	vista del epiginio. Especie distribuida en México.	CHIAPAS, TUXTLA CHICO, Centro experimental Rozario Izapa-INIFAP	20/10/2015	Humberto Bahena Basave
330	0330 ©H_Bahena-ECOSUR.JPG	*Micrathena zilchi*	Araña común	Vista dorsal. Especie distribuida en México.	CHIAPAS, TAPACHULA, Finca Hamburgo	20/10/2015	Humberto Bahena Basave
331	0331 ©H_Bahena-ECOSUR.JPG	*Micrathena zilchi*	Araña común	Vista ventral. Especie distribuida en México.	CHIAPAS, TAPACHULA, Finca Hamburgo	20/10/2015	Humberto Bahena Basave
332	0332 ©H_Bahena-ECOSUR.JPG	*Micrathena lenca*	Araña común	Vista dorsal. Especie distribuida en México.	CHIAPAS, UNIÓN JUÁREZ, Talquián	20/10/2015	Humberto Bahena Basave
333	0333 ©H_Bahena-ECOSUR.JPG	*Micrathena lenca*	Araña común	Vista ventral. Especie distribuida en México.	CHIAPAS, UNIÓN JUÁREZ, Talquián	20/10/2015	Humberto Bahena Basave
334	0334 ©H_Bahena-ECOSUR.JPG	*Micrathena lenca*	Araña común	vista del epiginio. Especie distribuida en México.	CHIAPAS, UNIÓN JUÁREZ, Talquián	20/10/2015	Humberto Bahena Basave
335	0335 ©H_Bahena-ECOSUR.JPG	*Wagneriana tauricornis*	Araña común	Vista dorsal. Especie distribuida en México.	CHIAPAS, TUXTLA CHICO, Centro experimental Rozario Izapa-INIFAP	20/10/2015	Humberto Bahena Basave
336	0336 ©H_Bahena-ECOSUR.JPG	*Wagneriana tauricornis*	Araña común	Vista ventral. Especie distribuida en México.	CHIAPAS, TUXTLA CHICO, Centro experimental Rozario Izapa-INIFAP	20/10/2015	Humberto Bahena Basave
337	0337 ©H_Bahena-ECOSUR.JPG	*Wagneriana tauricornis*	Araña común	vista del epiginio. Especie distribuida en México.	CHIAPAS, TUXTLA CHICO, Centro experimental Rozario Izapa-INIFAP	20/10/2015	Humberto Bahena Basave

Dato personal

338	0338 ©H_Bahena-ECOSUR.JPG	*Pronous beatus*	Araña común	Vista dorsal. Especie distribuida en México.	CHIAPAS, TUXTLA CHICO, Centro experimental Rozario Izapa-INIFAP	20/10/2015	Humberto Bahena Basave
339	0339 ©H_Bahena-ECOSUR.JPG	*Pronous beatus*	Araña común	Vista ventral. Especie distribuida en México.	CHIAPAS, TUXTLA CHICO, Centro experimental Rozario Izapa-INIFAP	20/10/2015	Humberto Bahena Basave
340	0340 ©H_Bahena-ECOSUR.JPG	*Pronous beatus*	Araña común	vista del epiginio. Especie distribuida en México.	CHIAPAS, TUXTLA CHICO, Centro experimental Rozario Izapa-INIFAP	20/10/2015	Humberto Bahena Basave
341	0341 ©H_Bahena-ECOSUR.JPG	*Ocrepeira rufa*	Araña común	Vista dorsal. Especie distribuida en México.	CHIAPAS, UNIÓN JUÁREZ, Talquián	20/10/2015	Humberto Bahena Basave
342	0342 ©H_Bahena-ECOSUR.JPG	*Ocrepeira rufa*	Araña común	Vista ventral. Especie distribuida en México.	CHIAPAS, UNIÓN JUÁREZ, Talquián	20/10/2015	Humberto Bahena Basave
343	0343 ©H_Bahena-ECOSUR.JPG	*Ocrepeira rufa*	Araña común	vista del epiginio. Especie distribuida en México.	CHIAPAS, UNIÓN JUÁREZ, Talquián	20/10/2015	Humberto Bahena Basave
344	0344 ©H_Bahena-ECOSUR.JPG	*Micrathena gracilis*	Araña común	vista lateral. Especie distribuida en México.	CHIAPAS, TUXTLA CHICO, Centro experimental Rozario Izapa-INIFAP	22/10/2015	Humberto Bahena Basave
345	0345 ©H_Bahena-ECOSUR.JPG	*Micrathena gracilis*	Araña común	Vista ventral. Especie distribuida en México.	CHIAPAS, TUXTLA CHICO, Centro experimental Rozario Izapa-INIFAP	22/10/2015	Humberto Bahena Basave
346	0346 ©H_Bahena-ECOSUR.JPG	*Micrathena gracilis*	Araña común	Vista del palpo. Especie distribuida en México.	CHIAPAS, TUXTLA CHICO, Centro experimental Rozario Izapa-INIFAP	20/10/2015	Humberto Bahena Basave
347	0347 ©H_Bahena-ECOSUR.JPG	*Micrathena margerita*	Araña común	Vista dorsal. Especie distribuida en México.	CHIAPAS, UNIÓN JUÁREZ, Talquián	22/10/2015	Humberto Bahena Basave
348	0348 ©H_Bahena-ECOSUR.JPG	*Micrathena margerita*	Araña común	Vista ventral. Especie distribuida en México.	CHIAPAS, UNIÓN JUÁREZ, Talquián	22/10/2015	Humberto Bahena Basave
349	0349 ©H_Bahena-ECOSUR.JPG	*Micrathena margerita*	Araña común	Vista del palpo. Especie distribuida en México.	CHIAPAS, UNIÓN JUÁREZ, Talquián	22/10/2015	Humberto Bahena Basave
350	0350 ©H_Bahena-ECOSUR.JPG	*Ocrepeira subrufa*	Araña común	Vista dorsal. Especie distribuida en México.	CHIAPAS, UNIÓN JUÁREZ, Talquián	22/10/2015	Humberto Bahena Basave
351	0351 ©H_Bahena-ECOSUR.JPG	*Ocrepeira subrufa*	Araña común	Vista ventral. Especie distribuida en México.	CHIAPAS, UNIÓN JUÁREZ, Talquián	22/10/2015	Humberto Bahena Basave
352	0352 ©H_Bahena-ECOSUR.JPG	*Ocrepeira subrufa*	Araña común	Vista del palpo. Especie distribuida en México.	CHIAPAS, UNIÓN JUÁREZ, Talquián	22/10/2015	Humberto Bahena Basave
353	0353 ©H_Bahena-ECOSUR.JPG	*Micrathena mitrata*	Araña común	Vista dorsal. Especie distribuida en México.	CHIAPAS, TAPACHULA, Finca Hamburgo	23/10/2015	Humberto Bahena Basave
354	0354 ©H_Bahena-ECOSUR.JPG	*Micrathena mitrata*	Araña común	Vista ventral. Especie distribuida en México.	CHIAPAS, TAPACHULA, Finca Hamburgo	23/10/2015	Humberto Bahena Basave

Dato personal

355	0355 ©H_Bahena-ECOSUR.JPG	*Micrathena mitrata*	Araña común	Vista del palpo. Especie distribuida en México.	CHIAPAS, TAPACHULA, Finca Hamburgo	23/10/2015	Humberto Bahena Basave
356	0356 ©H_Bahena-ECOSUR.JPG	*Micrathena saccata*	Araña común	Vista dorsal. Especie distribuida en México.	CHIAPAS, TAPACHULA, Finca Irlanda	23/10/2015	Humberto Bahena Basave
357	0357 ©H_Bahena-ECOSUR.JPG	*Micrathena saccata*	Araña común	Vista ventral. Especie distribuida en México.	CHIAPAS, TAPACHULA, Finca Irlanda	23/10/2015	Humberto Bahena Basave
358	0358 ©H_Bahena-ECOSUR.JPG	*Micrathena saccata*	Araña común	Vista del palpo. Especie distribuida en México.	CHIAPAS, TAPACHULA, Finca Irlanda	23/10/2015	Humberto Bahena Basave
359	0359 ©H_Bahena-ECOSUR.JPG	*Gaucelmus augustinus*	Araña común	Vista dorsal. Especie distribuida en México.	CHIAPAS, UNIÓN JUÁREZ, Talquián	23/10/2015	Humberto Bahena Basave
360	0360 ©H_Bahena-ECOSUR.JPG	*Gaucelmus augustinus*	Araña común	Vista ventral. Especie distribuida en México.	CHIAPAS, UNIÓN JUÁREZ, Talquián	23/10/2015	Humberto Bahena Basave
361	0361 ©H_Bahena-ECOSUR.JPG	*Gaucelmus augustinus*	Araña común	Vista del palpo. Especie distribuida en México.	CHIAPAS, UNIÓN JUÁREZ, Talquián	23/10/2015	Humberto Bahena Basave
362	0362 ©H_Bahena-ECOSUR.JPG	*Jalapyphantes cuernavaca*	Araña común	Vista dorsal. Especie distribuida en México.	CHIAPAS, UNIÓN JUÁREZ, Talquián	23/10/2015	Humberto Bahena Basave
363	0363 ©H_Bahena-ECOSUR.JPG	*Jalapyphantes cuernavaca*	Araña común	Vista ventral. Especie distribuida en México.	CHIAPAS, UNIÓN JUÁREZ, Talquián	23/10/2015	Humberto Bahena Basave
364	0364 ©H_Bahena-ECOSUR.JPG	*Jalapyphantes cuernavaca*	Araña común	Vista del palpo. Especie distribuida en México.	CHIAPAS, UNIÓN JUÁREZ, Talquián	23/10/2015	Humberto Bahena Basave
365	0365 ©H_Bahena-ECOSUR.JPG	*Walckenaeria crocea*	Araña común	Vista dorsal. Especie distribuida en México.	CHIAPAS, UNIÓN JUÁREZ, Talquián	27/10/2015	Humberto Bahena Basave
366	0366 ©H_Bahena-ECOSUR.JPG	*Walckenaeria crocea*	Araña común	Vista ventral. Especie distribuida en México.	CHIAPAS, UNIÓN JUÁREZ, Talquián	27/10/2015	Humberto Bahena Basave
367	0367 ©H_Bahena-ECOSUR.JPG	*Walckenaeria crocea*	Araña común	Vista del palpo. Especie distribuida en México.	CHIAPAS, UNIÓN JUÁREZ, Talquián	28/10/2015	Humberto Bahena Basave
368	0368 ©H_Bahena-ECOSUR.JPG	*Grammonota electa*	Araña común	Vista dorsal. Especie distribuida en México.	CHIAPAS, TUXTLA CHICO, Centro experimental Rozario Izapa-INIFAP	29/10/2015	Humberto Bahena Basave
369	0369 ©H_Bahena-ECOSUR.JPG	*Grammonota electa*	Araña común	Vista ventral. Especie distribuida en México.	CHIAPAS, TUXTLA CHICO, Centro experimental Rozario Izapa-INIFAP	29/10/2015	Humberto Bahena Basave
370	0370 ©H_Bahena-ECOSUR.JPG	*Grammonota electa*	Araña común	vista del epiginio. Especie distribuida en México.	CHIAPAS, TUXTLA CHICO, Centro experimental Rozario Izapa-INIFAP	28/10/2015	Humberto Bahena Basave
371	0371 ©H_Bahena-ECOSUR.JPG	*Gaucelmus calidus*	Araña común	Vista dorsal. Especie distribuida en México.	CHIAPAS, TAPACHULA, Reserva Montañita, Finca Irlanda	29/10/2015	Humberto Bahena Basave
372	0372 ©H_Bahena-ECOSUR.JPG	*Gaucelmus calidus*	Araña común	Vista ventral. Especie distribuida en México.	CHIAPAS, TAPACHULA, Reserva Montañita, Finca Irlanda	29/10/2015	Humberto Bahena Basave

Dato personal

373	0373 ©H_Bahena-ECOSUR.JPG	*Gaucelmus calidus*	Araña común	vista del epiginio. Especie distribuida en México.	CHIAPAS, TAPACHULA, Reserva Montañita, Finca Irlanda	29/10/2015	Humberto Bahena Basave
374	0374 ©H_Bahena-ECOSUR.JPG	*Mermessus trilobatus*	Araña común	Vista dorsal. Especie distribuida en México.	CHIAPAS, UNIÓN JUÁREZ, Talquián	30/10/2015	Humberto Bahena Basave
375	0375 ©H_Bahena-ECOSUR.JPG	*Mermessus trilobatus*	Araña común	Vista ventral. Especie distribuida en México.	CHIAPAS, UNIÓN JUÁREZ, Talquián	30/10/2015	Humberto Bahena Basave
376	0376 ©H_Bahena-ECOSUR.JPG	*Mermessus trilobatus*	Araña común	Vista del palpo. Especie distribuida en México.	CHIAPAS, UNIÓN JUÁREZ, Talquián	30/10/2015	Humberto Bahena Basave
377	0377 ©H_Bahena-ECOSUR.JPG	*Tennesseellum formica*	Araña común	Vista dorsal. Especie distribuida en México.	CHIAPAS, UNIÓN JUÁREZ, Talquián	30/10/2015	Humberto Bahena Basave
378	0378 ©H_Bahena-ECOSUR.JPG	*Tennesseellum formica*	Araña común	Vista ventral. Especie distribuida en México.	CHIAPAS, UNIÓN JUÁREZ, Talquián	30/10/2015	Humberto Bahena Basave
379	0379 ©H_Bahena-ECOSUR.JPG	*Tennesseellum formica*	Araña común	vista del epiginio. Especie distribuida en México.	CHIAPAS, UNIÓN JUÁREZ, Talquián	30/10/2015	Humberto Bahena Basave
380	0380 ©H_Bahena-ECOSUR.JPG	*Frontinella tibialis*	Araña común	Vista dorsal. Especie distribuida en México.	CHIAPAS, TUXTLA CHICO, Centro experimental Rozario Izapa-INIFAP	30/10/2015	Humberto Bahena Basave
381	0381 ©H_Bahena-ECOSUR.JPG	*Frontinella tibialis*	Araña común	Vista ventral. Especie distribuida en México.	CHIAPAS, TUXTLA CHICO, Centro experimental Rozario Izapa-INIFAP	30/10/2015	Humberto Bahena Basave
382	0382 ©H_Bahena-ECOSUR.JPG	*Frontinella tibialis*	Araña común	vista del epiginio. Especie distribuida en México.	CHIAPAS, TUXTLA CHICO, Centro experimental Rozario Izapa-INIFAP	30/10/2015	Humberto Bahena Basave
383	0383 ©H_Bahena-ECOSUR.JPG	*Linyphia linguatula*	Araña común	Vista dorsal. Especie distribuida en México.	CHIAPAS, UNIÓN JUÁREZ, Talquián	30/10/2015	Humberto Bahena Basave
384	0384 ©H_Bahena-ECOSUR.JPG	*Linyphia linguatula*	Araña común	Vista ventral. Especie distribuida en México.	CHIAPAS, UNIÓN JUÁREZ, Talquián	30/10/2015	Humberto Bahena Basave
385	0385 ©H_Bahena-ECOSUR.JPG	*Linyphia linguatula*	Araña común	vista del epiginio. Especie distribuida en México.	CHIAPAS, UNIÓN JUÁREZ, Talquián	30/10/2015	Humberto Bahena Basave
386	0386 ©H_Bahena-ECOSUR.JPG	*Agyneta silvae*	Araña común	Vista dorsal. Especie distribuida en México.	CHIAPAS, TUXTLA CHICO, Centro experimental Rozario Izapa-INIFAP	03/11/2015	Humberto Bahena Basave
387	0387 ©H_Bahena-ECOSUR.JPG	*Agyneta silvae*	Araña común	Vista ventral. Especie distribuida en México.	CHIAPAS, TUXTLA CHICO, Centro experimental Rozario Izapa-INIFAP	03/11/2015	Humberto Bahena Basave
388	0388 ©H_Bahena-ECOSUR.JPG	*Agyneta silvae*	Araña común	Vista del palpo. Especie distribuida en México.	CHIAPAS, TUXTLA CHICO, Centro experimental Rozario Izapa-INIFAP	03/11/2015	Humberto Bahena Basave
389	0389 ©H_Bahena-ECOSUR.JPG	*Agyneta castanea*	Araña común	Vista dorsal. Especie distribuida en México.	CHIAPAS, TUXTLA CHICO, Centro experimental Rozario Izapa-INIFAP	03/11/2015	Humberto Bahena Basave

Dato personal

390	0390 ©H_Bahena-ECOSUR.JPG	*Agyneta castanea*	Araña común	Vista ventral. Especie distribuida en México.	CHIAPAS, TUXTLA CHICO, Centro experimental Rozario Izapa-INIFAP	03/11/2015	Humberto Bahena Basave
391	0391 ©H_Bahena-ECOSUR.JPG	*Agyneta castanea*	Araña común	vista del epiginio. Especie distribuida en México.	CHIAPAS, TUXTLA CHICO, Centro experimental Rozario Izapa-INIFAP	03/11/2015	Humberto Bahena Basave
392	0392 ©H_Bahena-ECOSUR.JPG	*Agyneta brevis*	Araña común	Vista dorsal. Especie distribuida en México.	CHIAPAS, TUXTLA CHICO, Centro experimental Rozario Izapa-INIFAP	03/11/2015	Humberto Bahena Basave
393	0393 ©H_Bahena-ECOSUR.JPG	*Agyneta brevis*	Araña común	Vista ventral. Especie distribuida en México.	CHIAPAS, TUXTLA CHICO, Centro experimental Rozario Izapa-INIFAP	03/11/2015	Humberto Bahena Basave
394	0394 ©H_Bahena-ECOSUR.JPG	*Agyneta brevis*	Araña común	vista del epiginio. Especie distribuida en México.	CHIAPAS, TUXTLA CHICO, Centro experimental Rozario Izapa-INIFAP	03/11/2015	Humberto Bahena Basave
395	0395 ©H_Bahena-ECOSUR.JPG	*Ceratinopsis guerrerensis*	Araña común	Vista dorsal. Especie distribuida en México.	CHIAPAS, TUXTLA CHICO, Centro experimental Rozario Izapa-INIFAP	03/11/2015	Humberto Bahena Basave
396	0396 ©H_Bahena-ECOSUR.JPG	*Ceratinopsis guerrerensis*	Araña común	Vista ventral. Especie distribuida en México.	CHIAPAS, TUXTLA CHICO, Centro experimental Rozario Izapa-INIFAP	03/11/2015	Humberto Bahena Basave
397	0397 ©H_Bahena-ECOSUR.JPG	*Ceratinopsis guerrerensis*	Araña común	vista del epiginio. Especie distribuida en México.	CHIAPAS, TUXTLA CHICO, Centro experimental Rozario Izapa-INIFAP	03/11/2015	Humberto Bahena Basave
398	0398 ©H_Bahena-ECOSUR.JPG	*Grammonota teresta*	Araña común	Vista dorsal. Especie distribuida en México.	CHIAPAS, UNIÓN JUÁREZ, Talquián	03/11/2015	Humberto Bahena Basave
399	0399 ©H_Bahena-ECOSUR.JPG	*Grammonota teresta*	Araña común	Vista ventral. Especie distribuida en México.	CHIAPAS, UNIÓN JUÁREZ, Talquián	03/11/2015	Humberto Bahena Basave
400	0400 ©H_Bahena-ECOSUR.JPG	*Grammonota teresta*	Araña común	Vista del palpo. Especie distribuida en México.	CHIAPAS, UNIÓN JUÁREZ, Talquián	03/11/2015	Humberto Bahena Basave
401	0401 ©H_Bahena-ECOSUR.JPG	*Gelanor mixtus*	Araña común	Vista dorsal. Especie distribuida en México.	CHIAPAS, TUXTLA CHICO, Centro experimental Rozario Izapa-INIFAP	03/11/2015	Humberto Bahena Basave
402	0402 ©H_Bahena-ECOSUR.JPG	*Gelanor mixtus*	Araña común	Vista ventral. Especie distribuida en México.	CHIAPAS, TUXTLA CHICO, Centro experimental Rozario Izapa-INIFAP	03/11/2015	Humberto Bahena Basave
403	0403 ©H_Bahena-ECOSUR.JPG	*Gelanor mixtus*	Araña común	Vista del palpo. Especie distribuida en México.	CHIAPAS, TUXTLA CHICO, Centro experimental Rozario Izapa-INIFAP	03/11/2015	Humberto Bahena Basave
404	0404 ©H_Bahena-ECOSUR.JPG	*Linyphia nigrita*	Araña común	Vista dorsal. Especie distribuida en México.	CHIAPAS, UNIÓN JUÁREZ, Talquián	03/11/2015	Humberto Bahena Basave
405	0405 ©H_Bahena-ECOSUR.JPG	*Linyphia nigrita*	Araña común	Vista ventral. Especie distribuida en México.	CHIAPAS, UNIÓN JUÁREZ, Talquián	04/11/2015	Humberto Bahena Basave

Dato personal

406	0406 ©H_Bahena-ECOSUR.JPG	*Linyphia nigrita*	Araña común	Vista del palpo. Especie distribuida en México.	CHIAPAS, UNIÓN JUÁREZ, Talquián	04/11/2015	Humberto Bahena Basave
407	0407 ©H_Bahena-ECOSUR.JPG	*Linyphia xilitla*	Araña común	Vista dorsal. Especie distribuida en México.	CHIAPAS, TAPACHULA, Finca Hamburgo	04/11/2015	Humberto Bahena Basave
408	0408 ©H_Bahena-ECOSUR.JPG	*Linyphia xilitla*	Araña común	Vista ventral. Especie distribuida en México.	CHIAPAS, TAPACHULA, Finca Hamburgo	04/11/2015	Humberto Bahena Basave
409	0409 ©H_Bahena-ECOSUR.JPG	*Linyphia xilitla*	Araña común	vista del epiginio. Especie distribuida en México.	CHIAPAS, TAPACHULA, Finca Hamburgo	04/11/2015	Humberto Bahena Basave
410	0410 ©H_Bahena-ECOSUR.JPG	*Linyphia xilitla*	Araña común	Vista dorsal. Especie distribuida en México.	CHIAPAS, TAPACHULA, Finca Hamburgo	04/11/2015	Humberto Bahena Basave
411	0411 ©H_Bahena-ECOSUR.JPG	*Linyphia xilitla*	Araña común	Vista ventral. Especie distribuida en México.	CHIAPAS, TAPACHULA, Finca Hamburgo	04/11/2015	Humberto Bahena Basave
412	0412 ©H_Bahena-ECOSUR.JPG	*Linyphia xilitla*	Araña común	Vista del palpo. Especie distribuida en México.	CHIAPAS, TAPACHULA, Finca Hamburgo	04/11/2015	Humberto Bahena Basave
413	0413 ©H_Bahena-ECOSUR.JPG	*Pocobletus coroniger*	Araña común	Vista dorsal. Especie distribuida en México.	CHIAPAS, TUXTLA CHICO, Centro experimental Rozario Izapa-INIFAP	04/11/2015	Humberto Bahena Basave
414	0414 ©H_Bahena-ECOSUR.JPG	*Pocobletus coroniger*	Araña común	Vista ventral. Especie distribuida en México.	CHIAPAS, TUXTLA CHICO, Centro experimental Rozario Izapa-INIFAP	04/11/2015	Humberto Bahena Basave
415	0415 ©H_Bahena-ECOSUR.JPG	*Pocobletus coroniger*	Araña común	vista del epiginio. Especie distribuida en México.	CHIAPAS, TUXTLA CHICO, Centro experimental Rozario Izapa-INIFAP	04/11/2015	Humberto Bahena Basave
416	0416 ©H_Bahena-ECOSUR.JPG	*Mysmenopsis palpalis*	Araña común	Vista dorsal. Especie distribuida en México.	CHIAPAS, TAPACHULA, Ejido Hidalgo	23/10/2015	Humberto Bahena Basave
417	0417 ©H_Bahena-ECOSUR.JPG	*Mysmenopsis palpalis*	Araña común	Vista ventral. Especie distribuida en México.	CHIAPAS, TAPACHULA, Ejido Hidalgo	23/10/2015	Humberto Bahena Basave
418	0418 ©H_Bahena-ECOSUR.JPG	*Mysmenopsis palpalis*	Araña común	vista del epiginio. Especie distribuida en México.	CHIAPAS, TAPACHULA, Ejido Hidalgo	23/10/2015	Humberto Bahena Basave
419	0419 ©H_Bahena-ECOSUR.JPG	*Mysmenopsis palpalis*	Araña común	Vista dorsal. Especie distribuida en México.	CHIAPAS, TAPACHULA, Ejido Hidalgo	10/11/2015	Humberto Bahena Basave
420	0420 ©H_Bahena-ECOSUR.JPG	*Mysmenopsis palpalis*	Araña común	Vista ventral. Especie distribuida en México.	CHIAPAS, TAPACHULA, Ejido Hidalgo	10/11/2015	Humberto Bahena Basave
421	0421 ©H_Bahena-ECOSUR.JPG	*Mysmenopsis palpalis*	Araña común	Vista del palpo. Especie distribuida en México.	CHIAPAS, TAPACHULA, Ejido Hidalgo	10/11/2015	Humberto Bahena Basave
422	0422 ©H_Bahena-ECOSUR.JPG	*Selenyphantes longispinosus*	Araña común	Vista dorsal. Especie distribuida en México.	CHIAPAS, UNIÓN JUÁREZ, Talquián	10/11/2015	Humberto Bahena Basave
423	0423 ©H_Bahena-ECOSUR.JPG	*Selenyphantes longispinosus*	Araña común	Vista ventral. Especie distribuida en México.	CHIAPAS, UNIÓN JUÁREZ, Talquián	10/11/2015	Humberto Bahena Basave

Dato personal

424	0424 ©H_Bahena-ECOSUR.JPG	*Selenyphantes longispinosus*	Araña común	Vista del palpo. Especie distribuida en México.	CHIAPAS, UNIÓN JUÁREZ, Talquián	10/11/2015	Humberto Bahena Basave
425	0425 ©H_Bahena-ECOSUR.JPG	*Messua octonotata*	Araña común	Vista dorsal. Especie distribuida en México.	CHIAPAS, TAPACHULA, Finca Hamburgo	10/11/2015	Humberto Bahena Basave
426	0426 ©H_Bahena-ECOSUR.JPG	*Messua octonotata*	Araña común	Vista ventral. Especie distribuida en México.	CHIAPAS, TAPACHULA, Finca Hamburgo	10/11/2015	Humberto Bahena Basave
427	0427 ©H_Bahena-ECOSUR.JPG	*Messua octonotata*	Araña común	vista del epiginio. Especie distribuida en México.	CHIAPAS, TAPACHULA, Finca Hamburgo	10/11/2015	Humberto Bahena Basave
428	0428 ©H_Bahena-ECOSUR.JPG	*Messua octonotata*	Araña común	Vista dorsal. Especie distribuida en México.	CHIAPAS, TAPACHULA, Finca Irlanda	10/11/2015	Humberto Bahena Basave
429	0429 ©H_Bahena-ECOSUR.JPG	*Messua octonotata*	Araña común	Vista ventral. Especie distribuida en México.	CHIAPAS, TAPACHULA, Finca Irlanda	10/11/2015	Humberto Bahena Basave
430	0430 ©H_Bahena-ECOSUR.JPG	*Messua octonotata*	Araña común	Vista del palpo. Especie distribuida en México.	CHIAPAS, TAPACHULA, Finca Irlanda	10/11/2015	Humberto Bahena Basave
431	0431 ©H_Bahena-ECOSUR.JPG	*Messua dentigera*	Araña común	Vista dorsal. Especie distribuida en México.	CHIAPAS, TAPACHULA, Finca Irlanda	10/11/2015	Humberto Bahena Basave
432	0432 ©H_Bahena-ECOSUR.JPG	*Messua dentigera*	Araña común	Vista ventral. Especie distribuida en México.	CHIAPAS, TAPACHULA, Finca Irlanda	10/11/2015	Humberto Bahena Basave
433	0433 ©H_Bahena-ECOSUR.JPG	*Lyssomanes bitaeniatus*	Araña común	Vista dorsal. Especie distribuida en México.	CHIAPAS, TUXTLA CHICO, Centro experimental Rozario Izapa-INIFAP	10/11/2015	Humberto Bahena Basave
434	0434 ©H_Bahena-ECOSUR.JPG	*Lyssomanes bitaeniatus*	Araña común	Vista ventral. Especie distribuida en México.	CHIAPAS, TUXTLA CHICO, Centro experimental Rozario Izapa-INIFAP	10/11/2015	Humberto Bahena Basave
435	0435 ©H_Bahena-ECOSUR.JPG	*Lyssomanes bitaeniatus*	Araña común	Vista del palpo. Especie distribuida en México.	CHIAPAS, TUXTLA CHICO, Centro experimental Rozario Izapa-INIFAP	10/11/2015	Humberto Bahena Basave
436	0436 ©H_Bahena-ECOSUR.JPG	*Chapoda inermis*	Araña común	vista lateral. Especie distribuida en México.	CHIAPAS, TUXTLA CHICO, Centro experimental Rozario Izapa-INIFAP	10/11/2015	Humberto Bahena Basave
437	0437 ©H_Bahena-ECOSUR.JPG	*Chapoda inermis*	Araña común	Vista dorsal. Especie distribuida en México.	CHIAPAS, TUXTLA CHICO, Centro experimental Rozario Izapa-INIFAP	10/11/2015	Humberto Bahena Basave
438	0438 ©H_Bahena-ECOSUR.JPG	*Chapoda inermis*	Araña común	vista del epiginio. Especie distribuida en México.	CHIAPAS, TUXTLA CHICO, Centro experimental Rozario Izapa-INIFAP	10/11/2015	Humberto Bahena Basave
439	0439 ©H_Bahena-ECOSUR.JPG	*Corythalia rugosa*	Araña común	Vista dorsal. Especie distribuida en México.	CHIAPAS, TUXTLA CHICO, Centro experimental Rozario Izapa-INIFAP	10/11/2015	Humberto Bahena Basave
440	0440 ©H_Bahena-ECOSUR.JPG	*Corythalia rugosa*	Araña común	Vista ventral. Especie distribuida en México.	CHIAPAS, TUXTLA CHICO, Centro experimental Rozario Izapa-INIFAP	10/11/2015	Humberto Bahena Basave

Dato personal

441	0441 ©H_Bahena-ECOSUR.JPG	*Corythalia rugosa*	Araña común	vista del epiginio. Especie distribuida en México.	CHIAPAS, TUXTLA CHICO, Centro experimental Rozario Izapa-INIFAP	10/11/2015	Humberto Bahena Basave
442	0442 ©H_Bahena-ECOSUR.JPG	*Habronattus geronimoi*	Araña común	Vista dorsal. Especie distribuida en México.	CHIAPAS, TUXTLA CHICO, Centro experimental Rozario Izapa-INIFAP	10/11/2015	Humberto Bahena Basave
443	0443 ©H_Bahena-ECOSUR.JPG	*Habronattus geronimoi*	Araña común	Vista ventral. Especie distribuida en México.	CHIAPAS, TUXTLA CHICO, Centro experimental Rozario Izapa-INIFAP	10/11/2015	Humberto Bahena Basave
444	0444 ©H_Bahena-ECOSUR.JPG	*Habronattus geronimoi*	Araña común	Vista del palpo. Especie distribuida en México.	CHIAPAS, TUXTLA CHICO, Centro experimental Rozario Izapa-INIFAP	10/11/2015	Humberto Bahena Basave
445	0445 ©H_Bahena-ECOSUR.JPG	*Habronattus mexicanus*	Araña común	Vista dorsal. Especie distribuida en México.	CHIAPAS, TENEJAPA, Balúm Canan	10/11/2015	Humberto Bahena Basave
446	0446 ©H_Bahena-ECOSUR.JPG	*Habronattus mexicanus*	Araña común	Vista ventral. Especie distribuida en México.	CHIAPAS, TENEJAPA, Balúm Canan	10/11/2015	Humberto Bahena Basave
447	0447 ©H_Bahena-ECOSUR.JPG	*Habronattus mexicanus*	Araña común	Vista del palpo. Especie distribuida en México.	CHIAPAS, TENEJAPA, Balúm Canan	10/11/2015	Humberto Bahena Basave
448	0448 ©H_Bahena-ECOSUR.JPG	*Corythalia parvula*	Araña común	Vista dorsal. Especie distribuida en México.	CHIAPAS, TENEJAPA, Balúm Canan	10/11/2015	Humberto Bahena Basave
449	0449 ©H_Bahena-ECOSUR.JPG	*Corythalia parvula*	Araña común	Vista ventral. Especie distribuida en México.	CHIAPAS, TENEJAPA, Balúm Canan	10/11/2015	Humberto Bahena Basave
450	0450 ©H_Bahena-ECOSUR.JPG	*Corythalia parvula*	Araña común	Vista del palpo. Especie distribuida en México.	CHIAPAS, TENEJAPA, Balúm Canan	10/11/2015	Humberto Bahena Basave
451	0451 ©H_Bahena-ECOSUR.JPG	*Corythalia sulphurea*	Araña común	Vista dorsal. Especie distribuida en México.	CHIAPAS, TENEJAPA, Balúm Canan	10/11/2015	Humberto Bahena Basave
452	0452 ©H_Bahena-ECOSUR.JPG	*Corythalia sulphurea*	Araña común	Vista ventral. Especie distribuida en México.	CHIAPAS, TENEJAPA, Balúm Canan	10/11/2015	Humberto Bahena Basave
453	0453 ©H_Bahena-ECOSUR.JPG	*Corythalia sulphurea*	Araña común	vista del epiginio. Especie distribuida en México.	CHIAPAS, TENEJAPA, Balúm Canan	10/11/2015	Humberto Bahena Basave
454	0454 ©H_Bahena-ECOSUR.JPG	*Cotinusa distincta*	Araña común	Vista dorsal. Especie distribuida en México.	CHIAPAS, TAPACHULA, Finca Irlanda	10/11/2015	Humberto Bahena Basave
455	0455 ©H_Bahena-ECOSUR.JPG	*Cotinusa distincta*	Araña común	Vista ventral. Especie distribuida en México.	CHIAPAS, TAPACHULA, Finca Irlanda	10/11/2015	Humberto Bahena Basave
456	0456 ©H_Bahena-ECOSUR.JPG	*Cotinusa distincta*	Araña común	Vista del palpo. Especie distribuida en México.	CHIAPAS, TAPACHULA, Finca Irlanda	10/11/2015	Humberto Bahena Basave
457	0457 ©H_Bahena-ECOSUR.JPG	*Cylistella adjacens*	Araña común	Vista dorsal. Especie distribuida en México.	CHIAPAS, TUXTLA CHICO, Centro experimental Rozario Izapa-INIFAP	10/11/2015	Humberto Bahena Basave

Dato personal

458	0458 ©H_Bahena-ECOSUR.JPG	*Cylistella adjacens*	Araña común	Vista ventral. Especie distribuida en México.	CHIAPAS, TUXTLA CHICO, Centro experimental Rozario Izapa-INIFAP	10/11/2015	Humberto Bahena Basave
459	0459 ©H_Bahena-ECOSUR.JPG	*Cylistella adjacens*	Araña común	Vista del palpo. Especie distribuida en México.	CHIAPAS, TUXTLA CHICO, Centro experimental Rozario Izapa-INIFAP	10/11/2015	Humberto Bahena Basave
460	0460 ©H_Bahena-ECOSUR.JPG	*Oxyopes chiapas*	Araña común	Vista dorsal. Especie distribuida en México.	CHIAPAS, TUXTLA CHICO, Centro experimental Rozario Izapa-INIFAP	11/11/2015	Humberto Bahena Basave
461	0461 ©H_Bahena-ECOSUR.JPG	*Oxyopes chiapas*	Araña común	Vista ventral. Especie distribuida en México.	CHIAPAS, TUXTLA CHICO, Centro experimental Rozario Izapa-INIFAP	11/11/2015	Humberto Bahena Basave
462	0462 ©H_Bahena-ECOSUR.JPG	*Oxyopes chiapas*	Araña común	Vista del palpo. Especie distribuida en México.	CHIAPAS, TUXTLA CHICO, Centro experimental Rozario Izapa-INIFAP	11/11/2015	Humberto Bahena Basave
463	0463 ©H_Bahena-ECOSUR.JPG	*Cheliferoides longimanus*	Araña común	Vista dorsal. Especie distribuida en México.	CHIAPAS, TAPACHULA, Finca Irlanda	11/11/2015	Humberto Bahena Basave
464	0464 ©H_Bahena-ECOSUR.JPG	*Cheliferoides longimanus*	Araña común	Vista ventral. Especie distribuida en México.	CHIAPAS, TAPACHULA, Finca Irlanda	11/11/2015	Humberto Bahena Basave
465	0465 ©H_Bahena-ECOSUR.JPG	*Cheliferoides longimanus*	Araña común	Vista del palpo. Especie distribuida en México.	CHIAPAS, TAPACHULA, Finca Irlanda	11/11/2015	Humberto Bahena Basave
466	0466 ©H_Bahena-ECOSUR.JPG	*Hamataliwa circularis*	Araña común	Vista dorsal. Especie distribuida en México.	CHIAPAS, TAPACHULA, Tapachula	11/11/2015	Humberto Bahena Basave
467	0467 ©H_Bahena-ECOSUR.JPG	*Hamataliwa circularis*	Araña común	Vista ventral. Especie distribuida en México.	CHIAPAS, TAPACHULA, Tapachula	11/11/2015	Humberto Bahena Basave
468	0468 ©H_Bahena-ECOSUR.JPG	*Hamataliwa circularis*	Araña común	vista del epiginio. Especie distribuida en México.	CHIAPAS, TAPACHULA, Tapachula	11/11/2015	Humberto Bahena Basave
469	0469 ©H_Bahena-ECOSUR.JPG	*Hamataliwa triangularis*	Araña común	Vista dorsal. Especie distribuida en México.	CHIAPAS, TUXTLA CHICO, Centro experimental Rozario Izapa-INIFAP	11/11/2015	Humberto Bahena Basave
470	0470 ©H_Bahena-ECOSUR.JPG	*Hamataliwa triangularis*	Araña común	Vista ventral. Especie distribuida en México.	CHIAPAS, TUXTLA CHICO, Centro experimental Rozario Izapa-INIFAP	11/11/2015	Humberto Bahena Basave
471	0471 ©H_Bahena-ECOSUR.JPG	*Hamataliwa triangularis*	Araña común	Vista del palpo. Especie distribuida en México.	CHIAPAS, TUXTLA CHICO, Centro experimental Rozario Izapa-INIFAP	11/11/2015	Humberto Bahena Basave
472	0472 ©H_Bahena-ECOSUR.JPG	*Hypaeus benignus*	Araña común	Vista dorsal. Especie distribuida en México.	CHIAPAS, TAPACHULA, Finca Irlanda	11/11/2015	Humberto Bahena Basave
473	0473 ©H_Bahena-ECOSUR.JPG	*Hypaeus benignus*	Araña común	Vista ventral. Especie distribuida en México.	CHIAPAS, TAPACHULA, Finca Irlanda	11/11/2015	Humberto Bahena Basave
474	0474 ©H_Bahena-ECOSUR.JPG	*Hypaeus benignus*	Araña común	Vista del palpo. Especie distribuida en México.	CHIAPAS, TAPACHULA, Finca Irlanda	11/11/2015	Humberto Bahena Basave

Dato personal

475	0475 ©H_Bahena-ECOSUR.JPG	*Hamataliwa flebilis*	Araña común	vista lateral. Especie distribuida en México.	CHIAPAS, ACALA, Ejido Rizo de Oro	11/11/2015	Humberto Bahena Basave
476	0476 ©H_Bahena-ECOSUR.JPG	*Hamataliwa flebilis*	Araña común	Vista del palpo. Especie distribuida en México.	CHIAPAS, ACALA, Ejido Rizo de Oro	11/11/2015	Humberto Bahena Basave
477	0477 ©H_Bahena-ECOSUR.JPG	*Oecobius concinnus*	Araña común	Vista dorsal. Especie distribuida en México.	CHIAPAS, UNIÓN JUÁREZ, Talquián	11/11/2015	Humberto Bahena Basave
478	0478 ©H_Bahena-ECOSUR.JPG	*Oecobius concinnus*	Araña común	Vista ventral. Especie distribuida en México.	CHIAPAS, UNIÓN JUÁREZ, Talquián	11/11/2015	Humberto Bahena Basave
479	0479 ©H_Bahena-ECOSUR.JPG	*Oecobius concinnus*	Araña común	vista del epiginio. Especie distribuida en México.	CHIAPAS, UNIÓN JUÁREZ, Talquián	11/11/2015	Humberto Bahena Basave
480	0480 ©H_Bahena-ECOSUR.JPG	*Lyssomanes jemineus*	Araña común	Vista dorsal. Especie distribuida en México.	CHIAPAS, TUXTLA CHICO, Centro experimental Rozario Izapa-INIFAP	11/11/2015	Humberto Bahena Basave
481	0481 ©H_Bahena-ECOSUR.JPG	*Lyssomanes jemineus*	Araña común	Vista ventral. Especie distribuida en México.	CHIAPAS, TUXTLA CHICO, Centro experimental Rozario Izapa-INIFAP	11/11/2015	Humberto Bahena Basave
482	0482 ©H_Bahena-ECOSUR.JPG	*Lyssomanes jemineus*	Araña común	vista del epiginio. Especie distribuida en México.	CHIAPAS, TUXTLA CHICO, Centro experimental Rozario Izapa-INIFAP	11/11/2015	Humberto Bahena Basave
483	0483 ©H_Bahena-ECOSUR.JPG	*Lyssomanes jemineus*	Araña común	Vista dorsal. Especie distribuida en México.	CHIAPAS, TUXTLA CHICO, Centro experimental Rozario Izapa-INIFAP	11/11/2015	Humberto Bahena Basave
484	0484 ©H_Bahena-ECOSUR.JPG	*Lyssomanes jemineus*	Araña común	Vista ventral. Especie distribuida en México.	CHIAPAS, TUXTLA CHICO, Centro experimental Rozario Izapa-INIFAP	11/11/2015	Humberto Bahena Basave
485	0485 ©H_Bahena-ECOSUR.JPG	*Lyssomanes jemineus*	Araña común	Vista del palpo. Especie distribuida en México.	CHIAPAS, TUXTLA CHICO, Centro experimental Rozario Izapa-INIFAP	11/11/2015	Humberto Bahena Basave
486	0486 ©H_Bahena-ECOSUR.JPG	*Cheliferoides segmentatus*	Araña común	Vista dorsal. Especie distribuida en México.	CHIAPAS, TAPACHULA, Barra Cahoacan	11/11/2015	Humberto Bahena Basave
487	0487 ©H_Bahena-ECOSUR.JPG	*Cheliferoides segmentatus*	Araña común	Vista ventral. Especie distribuida en México.	CHIAPAS, TAPACHULA, Barra Cahoacan	11/11/2015	Humberto Bahena Basave
488	0488 ©H_Bahena-ECOSUR.JPG	*Cheliferoides segmentatus*	Araña común	vista del epiginio. Especie distribuida en México.	CHIAPAS, TAPACHULA, Barra Cahoacan	11/11/2015	Humberto Bahena Basave
489	0489 ©H_Bahena-ECOSUR.JPG	*Phoroncidia triunfo*	Araña común	Vista dorsal. Especie distribuida en México.	CHIAPAS, UNIÓN JUÁREZ, Talquián	11/11/2015	Humberto Bahena Basave
490	0490 ©H_Bahena-ECOSUR.JPG	*Phoroncidia triunfo*	Araña común	Vista ventral. Especie distribuida en México.	CHIAPAS, UNIÓN JUÁREZ, Talquián	11/11/2015	Humberto Bahena Basave
491	0491 ©H_Bahena-ECOSUR.JPG	*Phoroncidia triunfo*	Araña común	Vista del palpo. Especie distribuida en México.	CHIAPAS, UNIÓN JUÁREZ, Talquián	11/11/2015	Humberto Bahena Basave

492	0492 ©H_Bahena-ECOSUR.JPG	*Theridion evexum*	Araña común	Vista dorsal. Especie distribuida en México.	CHIAPAS, UNIÓN JUÁREZ, Talquián	11/11/2015	Humberto Bahena Basave
493	0493 ©H_Bahena-ECOSUR.JPG	*Theridion evexum*	Araña común	Vista ventral. Especie distribuida en México.	CHIAPAS, UNIÓN JUÁREZ, Talquián	11/11/2015	Humberto Bahena Basave
494	0494 ©H_Bahena-ECOSUR.JPG	*Theridion evexum*	Araña común	vista del epiginio. Especie distribuida en México.	CHIAPAS, UNIÓN JUÁREZ, Talquián	11/11/2015	Humberto Bahena Basave
495	0495 ©H_Bahena-ECOSUR.JPG	*Stemmops questus*	Araña común	Vista dorsal. Especie distribuida en México.	CHIAPAS, UNIÓN JUÁREZ, Talquián	11/11/2015	Humberto Bahena Basave
496	0496 ©H_Bahena-ECOSUR.JPG	*Stemmops questus*	Araña común	Vista ventral. Especie distribuida en México.	CHIAPAS, UNIÓN JUÁREZ, Talquián	11/11/2015	Humberto Bahena Basave
497	0497 ©H_Bahena-ECOSUR.JPG	*Stemmops questus*	Araña común	vista del epiginio. Especie distribuida en México.	CHIAPAS, UNIÓN JUÁREZ, Talquián	11/11/2015	Humberto Bahena Basave
498	0498 ©H_Bahena-ECOSUR.JPG	*Parasteatoda tesselata*	Araña común	Vista dorsal. Especie distribuida en México.	CHIAPAS, TUXTLA CHICO, Centro experimental Rozario Izapa-INIFAP	11/11/2015	Humberto Bahena Basave
499	0499 ©H_Bahena-ECOSUR.JPG	*Parasteatoda tesselata*	Araña común	Vista ventral. Especie distribuida en México.	CHIAPAS, TUXTLA CHICO, Centro experimental Rozario Izapa-INIFAP	11/11/2015	Humberto Bahena Basave
500	0500 ©H_Bahena-ECOSUR.JPG	*Parasteatoda tesselata*	Araña común	vista del epiginio. Especie distribuida en México.	CHIAPAS, TUXTLA CHICO, Centro experimental Rozario Izapa-INIFAP	11/11/2015	Humberto Bahena Basave
501	0501 ©H_Bahena-ECOSUR.JPG	*Theridula puebla*	Araña común	Vista dorsal. Especie distribuida en México.	CHIAPAS, TAPACHULA, Finca Irlanda	11/11/2015	Humberto Bahena Basave
502	0502 ©H_Bahena-ECOSUR.JPG	*Theridula puebla*	Araña común	Vista ventral. Especie distribuida en México.	CHIAPAS, TAPACHULA, Finca Irlanda	11/11/2015	Humberto Bahena Basave
503	0503 ©H_Bahena-ECOSUR.JPG	*Theridula puebla*	Araña común	Vista ventral. Especie distribuida en México.	CHIAPAS, TAPACHULA, Finca Irlanda	11/11/2015	Humberto Bahena Basave
504	0504 ©H_Bahena-ECOSUR.JPG	*Lyssomanes diversus*	Araña común	Vista dorsal. Especie distribuida en México.	CHIAPAS, OCOZOCOAUTLA DE ESPINOSA, Ejido Guadalupe Victoria	04/11/2015	Humberto Bahena Basave
505	0505 ©H_Bahena-ECOSUR.JPG	*Lyssomanes diversus*	Araña común	Vista ventral. Especie distribuida en México.	CHIAPAS, OCOZOCOAUTLA DE ESPINOSA, Ejido Guadalupe Victoria	18/11/2015	Humberto Bahena Basave
506	0506 ©H_Bahena-ECOSUR.JPG	*Lyssomanes diversus*	Araña común	Vista del palpo. Especie distribuida en México.	CHIAPAS, OCOZOCOAUTLA DE ESPINOSA, Ejido Guadalupe Victoria	04/11/2015	Humberto Bahena Basave
507	0507 ©H_Bahena-ECOSUR.JPG	*Theridion hispidum*	Araña común	Vista dorsal. Especie distribuida en México.	CHIAPAS, TUXTLA CHICO, Centro experimental Rozario Izapa-INIFAP	04/11/2015	Humberto Bahena Basave
508	0508 ©H_Bahena-ECOSUR.JPG	*Theridion hispidum*	Araña común	Vista ventral. Especie distribuida en México.	CHIAPAS, TUXTLA CHICO, Centro experimental Rozario Izapa-INIFAP	04/11/2015	Humberto Bahena Basave

Dato personal

509	0509 ©H_Bahena-ECOSUR.JPG	*Theridion hispidum*	Araña común	vista del epiginio. Especie distribuida en México.	CHIAPAS, TUXTLA CHICO, Centro experimental Rozario Izapa-INIFAP	04/11/2015	Humberto Bahena Basave
510	0510 ©H_Bahena-ECOSUR.JPG	*Rhomphaea paradoxa*	Araña común	Vista dorsal. Especie distribuida en México.	CHIAPAS, TAPACHULA, Finca Irlanda	04/11/2015	Humberto Bahena Basave
511	0511 ©H_Bahena-ECOSUR.JPG	*Rhomphaea paradoxa*	Araña común	Vista ventral. Especie distribuida en México.	CHIAPAS, TAPACHULA, Finca Irlanda	04/11/2015	Humberto Bahena Basave
512	0512 ©H_Bahena-ECOSUR.JPG	*Rhomphaea paradoxa*	Araña común	vista del epiginio. Especie distribuida en México.	CHIAPAS, TAPACHULA, Finca Irlanda	04/11/2015	Humberto Bahena Basave
513	0513 ©H_Bahena-ECOSUR.JPG	*Spintharus flavidus*	Araña común	Vista dorsal. Especie distribuida en México.	CHIAPAS, UNIÓN JUÁREZ, Talquián	04/11/2015	Humberto Bahena Basave
514	0514 ©H_Bahena-ECOSUR.JPG	*Spintharus flavidus*	Araña común	Vista ventral. Especie distribuida en México.	CHIAPAS, UNIÓN JUÁREZ, Talquián	04/11/2015	Humberto Bahena Basave
515	0515 ©H_Bahena-ECOSUR.JPG	*Spintharus flavidus*	Araña común	vista del epiginio. Especie distribuida en México.	CHIAPAS, UNIÓN JUÁREZ, Talquián	05/11/2015	Humberto Bahena Basave
516	0516 ©H_Bahena-ECOSUR.JPG	*Theridion adjacens*	Araña común	Vista dorsal. Especie distribuida en México.	CHIAPAS, UNIÓN JUÁREZ, Talquián	05/11/2015	Humberto Bahena Basave
517	0517 ©H_Bahena-ECOSUR.JPG	*Theridion adjacens*	Araña común	Vista ventral. Especie distribuida en México.	CHIAPAS, UNIÓN JUÁREZ, Talquián	18/11/2015	Humberto Bahena Basave
518	0518 ©H_Bahena-ECOSUR.JPG	*Theridion adjacens*	Araña común	vista del epiginio. Especie distribuida en México.	CHIAPAS, UNIÓN JUÁREZ, Talquián	05/11/2015	Humberto Bahena Basave
519	0519 ©H_Bahena-ECOSUR.JPG	*Neospintharus concisus*	Araña común	Vista dorsal. Especie distribuida en México.	CHIAPAS, TAPACHULA, Finca Irlanda	05/11/2015	Humberto Bahena Basave
520	0520 ©H_Bahena-ECOSUR.JPG	*Neospintharus concisus*	Araña común	Vista ventral. Especie distribuida en México.	CHIAPAS, TAPACHULA, Finca Irlanda	05/11/2015	Humberto Bahena Basave
521	0521 ©H_Bahena-ECOSUR.JPG	*Neospintharus concisus*	Araña común	vista del epiginio. Especie distribuida en México.	CHIAPAS, TAPACHULA, Finca Irlanda	05/11/2015	Humberto Bahena Basave
522	0522 ©H_Bahena-ECOSUR.JPG	*Neospintharus furcatus*	Araña común	Vista dorsal. Especie distribuida en México.	CHIAPAS, TUXTLA CHICO, Centro experimental Rozario Izapa-INIFAP	05/11/2015	Humberto Bahena Basave
523	0523 ©H_Bahena-ECOSUR.JPG	*Neospintharus furcatus*	Araña común	Vista ventral. Especie distribuida en México.	CHIAPAS, TUXTLA CHICO, Centro experimental Rozario Izapa-INIFAP	05/11/2015	Humberto Bahena Basave
524	0524 ©H_Bahena-ECOSUR.JPG	*Neospintharus furcatus*	Araña común	Vista del palpo. Especie distribuida en México.	CHIAPAS, TUXTLA CHICO, Centro experimental Rozario Izapa-INIFAP	05/11/2015	Humberto Bahena Basave
525	0525 ©H_Bahena-ECOSUR.JPG	*Neospintharus furcatus*	Araña común	Vista dorsal. Especie distribuida en México.	CHIAPAS, TUXTLA CHICO, Centro experimental Rozario Izapa-INIFAP	18/11/2015	Humberto Bahena Basave

Dato personal

526	0526 ©H_Bahena-ECOSUR.JPG	*Neospintharus furcatus*	Araña común	Vista ventral. Especie distribuida en México.	CHIAPAS, TUXTLA CHICO, Centro experimental Rozario Izapa-INIFAP	05/11/2015	Humberto Bahena Basave
527	0527 ©H_Bahena-ECOSUR.JPG	*Neospintharus furcatus*	Araña común	vista del epiginio. Especie distribuida en México.	CHIAPAS, TUXTLA CHICO, Centro experimental Rozario Izapa-INIFAP	05/11/2015	Humberto Bahena Basave
528	0528 ©H_Bahena-ECOSUR.JPG	*Neospintharus concisus*	Araña común	Vista dorsal. Especie distribuida en México.	CHIAPAS, TAPACHULA, Finca Irlanda	18/11/2015	Humberto Bahena Basave
529	0529 ©H_Bahena-ECOSUR.JPG	*Neospintharus concisus*	Araña común	Vista ventral. Especie distribuida en México.	CHIAPAS, TAPACHULA, Finca Irlanda	18/11/2015	Humberto Bahena Basave
530	0530 ©H_Bahena-ECOSUR.JPG	*Neospintharus concisus*	Araña común	Vista del palpo. Especie distribuida en México.	CHIAPAS, TAPACHULA, Finca Irlanda	18/11/2015	Humberto Bahena Basave
531	0531 ©H_Bahena-ECOSUR.JPG	*Theridion nudum*	Araña común	Vista dorsal. Especie distribuida en México.	CHIAPAS, UNIÓN JUÁREZ, Talquián	05/11/2015	Humberto Bahena Basave
532	0532 ©H_Bahena-ECOSUR.JPG	*Theridion nudum*	Araña común	Vista ventral. Especie distribuida en México.	CHIAPAS, UNIÓN JUÁREZ, Talquián	05/11/2015	Humberto Bahena Basave
533	0533 ©H_Bahena-ECOSUR.JPG	*Theridion nudum*	Araña común	vista del epiginio. Especie distribuida en México.	CHIAPAS, UNIÓN JUÁREZ, Talquián	05/11/2015	Humberto Bahena Basave
534	0534 ©H_Bahena-ECOSUR.JPG	*Rhomphaea projiciens*	Araña común	Vista dorsal. Especie distribuida en México.	CHIAPAS, TUXTLA CHICO, Centro experimental Rozario Izapa-INIFAP	06/11/2015	Humberto Bahena Basave
535	0535 ©H_Bahena-ECOSUR.JPG	*Rhomphaea projiciens*	Araña común	Vista ventral. Especie distribuida en México.	CHIAPAS, TUXTLA CHICO, Centro experimental Rozario Izapa-INIFAP	06/11/2015	Humberto Bahena Basave
536	0536 ©H_Bahena-ECOSUR.JPG	*Rhomphaea projiciens*	Araña común	Vista del palpo. Especie distribuida en México.	CHIAPAS, TUXTLA CHICO, Centro experimental Rozario Izapa-INIFAP	05/11/2015	Humberto Bahena Basave
537	0537 ©H_Bahena-ECOSUR.JPG	*Parasteatoda tesselata*	Araña común	Vista dorsal. Especie distribuida en México.	CHIAPAS, TUXTLA CHICO, Centro experimental Rozario Izapa-INIFAP	05/11/2015	Humberto Bahena Basave
538	0538 ©H_Bahena-ECOSUR.JPG	*Parasteatoda tesselata*	Araña común	Vista ventral. Especie distribuida en México.	CHIAPAS, TUXTLA CHICO, Centro experimental Rozario Izapa-INIFAP	05/11/2015	Humberto Bahena Basave
539	0539 ©H_Bahena-ECOSUR.JPG	*Parasteatoda tesselata*	Araña común	Vista del palpo. Especie distribuida en México.	CHIAPAS, TUXTLA CHICO, Centro experimental Rozario Izapa-INIFAP	05/11/2015	Humberto Bahena Basave
540	0540 ©H_Bahena-ECOSUR.JPG	*Phycosoma altum*	Araña común	Vista dorsal. Especie distribuida en México.	CHIAPAS, UNIÓN JUÁREZ, Talquián	18/11/2015	Humberto Bahena Basave
541	0541 ©H_Bahena-ECOSUR.JPG	*Phycosoma altum*	Araña común	Vista ventral. Especie distribuida en México.	CHIAPAS, UNIÓN JUÁREZ, Talquián	18/11/2015	Humberto Bahena Basave
542	0542 ©H_Bahena-ECOSUR.JPG	*Phycosoma altum*	Araña común	vista del epiginio. Especie distribuida en México.	CHIAPAS, UNIÓN JUÁREZ, Talquián	18/11/2015	Humberto Bahena Basave

Dato personal

543	0543 ©H_Bahena-ECOSUR.JPG	*Thymoites boquete*	Araña común	Vista dorsal. Especie distribuida en México.	CHIAPAS, TUXTLA CHICO, Centro experimental Rozario Izapa-INIFAP	05/11/2015	Humberto Bahena Basave
544	0544 ©H_Bahena-ECOSUR.JPG	*Thymoites boquete*	Araña común	Vista ventral. Especie distribuida en México.	CHIAPAS, TUXTLA CHICO, Centro experimental Rozario Izapa-INIFAP	05/11/2015	Humberto Bahena Basave
545	0545 ©H_Bahena-ECOSUR.JPG	*Thymoites boquete*	Araña común	vista del epiginio. Especie distribuida en México.	CHIAPAS, TUXTLA CHICO, Centro experimental Rozario Izapa-INIFAP	05/11/2015	Humberto Bahena Basave
546	0546 ©H_Bahena-ECOSUR.JPG	*Thymoites boquete*	Araña común	Vista ventral. Especie distribuida en México.	CHIAPAS, TUXTLA CHICO, Centro experimental Rozario Izapa-INIFAP	05/11/2015	Humberto Bahena Basave
547	0547 ©H_Bahena-ECOSUR.JPG	*Thymoites boquete*	Araña común	Vista dorsal. Especie distribuida en México.	CHIAPAS, TUXTLA CHICO, Centro experimental Rozario Izapa-INIFAP	05/11/2015	Humberto Bahena Basave
548	0548 ©H_Bahena-ECOSUR.JPG	*Thymoites boquete*	Araña común	Vista del palpo. Especie distribuida en México.	CHIAPAS, TUXTLA CHICO, Centro experimental Rozario Izapa-INIFAP	05/11/2015	Humberto Bahena Basave
549	0549 ©H_Bahena-ECOSUR.JPG	*Theridula puebla*	Araña común	Vista dorsal. Especie distribuida en México.	CHIAPAS, TAPACHULA, Finca Hamburgo	05/11/2015	Humberto Bahena Basave
550	0550 ©H_Bahena-ECOSUR.JPG	*Theridula puebla*	Araña común	Vista ventral. Especie distribuida en México.	CHIAPAS, TAPACHULA, Finca Hamburgo	05/11/2015	Humberto Bahena Basave
551	0551 ©H_Bahena-ECOSUR.JPG	*Theridula puebla*	Araña común	Vista del palpo. Especie distribuida en México.	CHIAPAS, TAPACHULA, Finca Hamburgo	05/11/2015	Humberto Bahena Basave
552	0552 ©H_Bahena-ECOSUR.JPG	*Tekellina archboldi*	Araña común	Vista dorsal. Especie distribuida en México.	CHIAPAS, TUXTLA CHICO, Centro experimental Rozario Izapa-INIFAP	06/11/2015	Humberto Bahena Basave
553	0553 ©H_Bahena-ECOSUR.JPG	*Tekellina archboldi*	Araña común	Vista ventral. Especie distribuida en México.	CHIAPAS, TUXTLA CHICO, Centro experimental Rozario Izapa-INIFAP	06/11/2015	Humberto Bahena Basave
554	0554 ©H_Bahena-ECOSUR.JPG	*Tekellina archboldi*	Araña común	Vista dorsal. Especie distribuida en México.	CHIAPAS, TUXTLA CHICO, Centro experimental Rozario Izapa-INIFAP	06/11/2015	Humberto Bahena Basave
555	0555 ©H_Bahena-ECOSUR.JPG	*Tekellina archboldi*	Araña común	Vista ventral. Especie distribuida en México.	CHIAPAS, TUXTLA CHICO, Centro experimental Rozario Izapa-INIFAP	06/11/2015	Humberto Bahena Basave
556	0556 ©H_Bahena-ECOSUR.JPG	*Tekellina archboldi*	Araña común	Vista del palpo. Especie distribuida en México.	CHIAPAS, TUXTLA CHICO, Centro experimental Rozario Izapa-INIFAP	06/11/2015	Humberto Bahena Basave
557	0557 ©H_Bahena-ECOSUR.JPG	*Neospintharus obscurus*	Araña común	Vista dorsal. Especie distribuida en México.	CHIAPAS, TAPACHULA, Finca Irlanda	06/11/2015	Humberto Bahena Basave
558	0558 ©H_Bahena-ECOSUR.JPG	*Neospintharus obscurus*	Araña común	Vista ventral. Especie distribuida en México.	CHIAPAS, TAPACHULA, Finca Irlanda	06/11/2015	Humberto Bahena Basave

Dato personal

559	0559 ©H_Bahena-ECOSUR.JPG	*Exalbidion dotanum*	Araña común	Vista dorsal. Especie distribuida en México.	CHIAPAS, UNIÓN JUÁREZ, Talquián	18/11/2015	Humberto Bahena Basave
560	0560 ©H_Bahena-ECOSUR.JPG	*Exalbidion dotanum*	Araña común	Vista ventral. Especie distribuida en México.	CHIAPAS, UNIÓN JUÁREZ, Talquián	06/11/2015	Humberto Bahena Basave
561	0561 ©H_Bahena-ECOSUR.JPG	*Exalbidion dotanum*	Araña común	Vista del palpo. Especie distribuida en México.	CHIAPAS, UNIÓN JUÁREZ, Talquián	06/11/2015	Humberto Bahena Basave
562	0562 ©H_Bahena-ECOSUR.JPG	*Hentziectypus florens*	Araña común	Vista dorsal. Especie distribuida en México.	CHIAPAS, TUXTLA CHICO, Centro experimental Rozario Izapa-INIFAP	06/11/2015	Humberto Bahena Basave
563	0563 ©H_Bahena-ECOSUR.JPG	*Hentziectypus florens*	Araña común	Vista ventral. Especie distribuida en México.	CHIAPAS, TUXTLA CHICO, Centro experimental Rozario Izapa-INIFAP	06/11/2015	Humberto Bahena Basave
564	0564 ©H_Bahena-ECOSUR.JPG	*Hentziectypus florens*	Araña común	vista del epiginio. Especie distribuida en México.	CHIAPAS, TUXTLA CHICO, Centro experimental Rozario Izapa-INIFAP	06/11/2015	Humberto Bahena Basave
565	0565 ©H_Bahena-ECOSUR.JPG	*Chrysso pulcherrima*	Araña común	Vista dorsal. Especie distribuida en México.	CHIAPAS, VILLAFLORES, Ejido Jesús María Garza	18/11/2015	Humberto Bahena Basave
566	0566 ©H_Bahena-ECOSUR.JPG	*Chrysso pulcherrima*	Araña común	abdomen suelto. Especie distribuida en México.	CHIAPAS, VILLAFLORES, Ejido Jesús María Garza	06/11/2015	Humberto Bahena Basave
567	0567 ©H_Bahena-ECOSUR.JPG	*Chrysso pulcherrima*	Araña común	Vista ventral. Especie distribuida en México.	CHIAPAS, VILLAFLORES, Ejido Jesús María Garza	18/11/2015	Humberto Bahena Basave
568	0568 ©H_Bahena-ECOSUR.JPG	*Chrysso pulcherrima*	Araña común	vista del epiginio. Especie distribuida en México.	CHIAPAS, VILLAFLORES, Ejido Jesús María Garza	06/11/2015	Humberto Bahena Basave
569	0569 ©H_Bahena-ECOSUR.JPG	*Hentziectypus serax*	Araña común	Vista dorsal. Especie distribuida en México.	CHIAPAS, TAPACHULA, Finca Hamburgo	18/11/2015	Humberto Bahena Basave
570	0570 ©H_Bahena-ECOSUR.JPG	*Hentziectypus serax*	Araña común	Vista ventral. Especie distribuida en México.	CHIAPAS, TAPACHULA, Finca Hamburgo	18/11/2015	Humberto Bahena Basave
571	0571 ©H_Bahena-ECOSUR.JPG	*Hentziectypus serax*	Araña común	vista del epiginio. Especie distribuida en México.	CHIAPAS, TAPACHULA, Finca Hamburgo	06/11/2015	Humberto Bahena Basave
572	0572 ©H_Bahena-ECOSUR.JPG	*Faiditus caudatus*	Araña común	Vista dorsal. Especie distribuida en México.	CHIAPAS, TUXTLA CHICO, Centro experimental Rozario Izapa-INIFAP	18/11/2015	Humberto Bahena Basave
573	0573 ©H_Bahena-ECOSUR.JPG	*Faiditus caudatus*	Araña común	Vista ventral. Especie distribuida en México.	CHIAPAS, TUXTLA CHICO, Centro experimental Rozario Izapa-INIFAP	18/11/2015	Humberto Bahena Basave
574	0574 ©H_Bahena-ECOSUR.JPG	*Faiditus caudatus*	Araña común	Vista del palpo. Especie distribuida en México.	CHIAPAS, TUXTLA CHICO, Centro experimental Rozario Izapa-INIFAP	09/11/2015	Humberto Bahena Basave
575	0575 ©H_Bahena-ECOSUR.JPG	*Faiditus caudatus*	Araña común	Vista dorsal. Especie distribuida en México.	CHIAPAS, TUXTLA CHICO, Centro experimental Rozario Izapa-INIFAP	19/11/2015	Humberto Bahena Basave



576	0576 ©H_Bahena-ECOSUR.JPG	*Faiditus caudatus*	Araña común	Vista ventral. Especie distribuida en México.	CHIAPAS, TUXTLA CHICO, Centro experimental Rozario Izapa-INIFAP	19/11/2015	Humberto Bahena Basave
577	0577 ©H_Bahena-ECOSUR.JPG	*Faiditus caudatus*	Araña común	vista del epiginio. Especie distribuida en México.	CHIAPAS, TUXTLA CHICO, Centro experimental Rozario Izapa-INIFAP	09/11/2015	Humberto Bahena Basave
578	0578 ©H_Bahena-ECOSUR.JPG	*Dipoena woytkowskii*	Araña común	Vista dorsal. Especie distribuida en México.	CHIAPAS, TUXTLA CHICO, Centro experimental Rozario Izapa-INIFAP	09/11/2015	Humberto Bahena Basave
579	0579 ©H_Bahena-ECOSUR.JPG	*Dipoena woytkowskii*	Araña común	Vista ventral. Especie distribuida en México.	CHIAPAS, TUXTLA CHICO, Centro experimental Rozario Izapa-INIFAP	09/11/2015	Humberto Bahena Basave
580	0580 ©H_Bahena-ECOSUR.JPG	*Dipoena woytkowskii*	Araña común	vista del epiginio. Especie distribuida en México.	CHIAPAS, TUXTLA CHICO, Centro experimental Rozario Izapa-INIFAP	09/11/2015	Humberto Bahena Basave
581	0581 ©H_Bahena-ECOSUR.JPG	*Dipoena woytkowskii*	Araña común	Vista dorsal. Especie distribuida en México.	CHIAPAS, TUXTLA CHICO, Centro experimental Rozario Izapa-INIFAP	09/11/2015	Humberto Bahena Basave
582	0582 ©H_Bahena-ECOSUR.JPG	*Dipoena woytkowskii*	Araña común	Vista ventral. Especie distribuida en México.	CHIAPAS, TUXTLA CHICO, Centro experimental Rozario Izapa-INIFAP	09/11/2015	Humberto Bahena Basave
583	0583 ©H_Bahena-ECOSUR.JPG	*Dipoena woytkowskii*	Araña común	Vista del palpo. Especie distribuida en México.	CHIAPAS, TUXTLA CHICO, Centro experimental Rozario Izapa-INIFAP	09/11/2015	Humberto Bahena Basave
584	0584 ©H_Bahena-ECOSUR.JPG	*Cryptachaea rostrata*	Araña común	Vista dorsal. Especie distribuida en México.	CHIAPAS, TAPACHULA, Finca Hamburgo	09/11/2015	Humberto Bahena Basave
585	0585 ©H_Bahena-ECOSUR.JPG	*Cryptachaea rostrata*	Araña común	Vista ventral. Especie distribuida en México.	CHIAPAS, TAPACHULA, Finca Hamburgo	09/11/2015	Humberto Bahena Basave
586	0586 ©H_Bahena-ECOSUR.JPG	*Cryptachaea rostrata*	Araña común	vista del epiginio. Especie distribuida en México.	CHIAPAS, TAPACHULA, Finca Hamburgo	09/11/2015	Humberto Bahena Basave
587	0587 ©H_Bahena-ECOSUR.JPG	*Dipoena luisi*	Araña común	Vista dorsal. Especie distribuida en México.	CHIAPAS, TUXTLA CHICO, Centro experimental Rozario Izapa-INIFAP	09/11/2015	Humberto Bahena Basave
588	0588 ©H_Bahena-ECOSUR.JPG	*Dipoena luisi*	Araña común	Vista ventral. Especie distribuida en México.	CHIAPAS, TUXTLA CHICO, Centro experimental Rozario Izapa-INIFAP	09/11/2015	Humberto Bahena Basave
589	0589 ©H_Bahena-ECOSUR.JPG	*Dipoena luisi*	Araña común	Vista del palpo. Especie distribuida en México.	CHIAPAS, TUXTLA CHICO, Centro experimental Rozario Izapa-INIFAP	09/11/2015	Humberto Bahena Basave
590	0590 ©H_Bahena-ECOSUR.JPG	*Cryptachaea nayaritensis*	Araña común	Vista dorsal. Especie distribuida en México.	CHIAPAS, TAPACHULA, Finca Irlanda	09/11/2015	Humberto Bahena Basave
591	0591 ©H_Bahena-ECOSUR.JPG	*Cryptachaea nayaritensis*	Araña común	Vista ventral. Especie distribuida en México.	CHIAPAS, TAPACHULA, Finca Irlanda	09/11/2015	Humberto Bahena Basave

Dato personal

592	0592 ©H_Bahena-ECOSUR.JPG	*Cryptachaea nayaritensis*	Araña común	vista del epiginio. Especie distribuida en México.	CHIAPAS, TAPACHULA, Finca Irlanda	09/11/2015	Humberto Bahena Basave
593	0593 ©H_Bahena-ECOSUR.JPG	*Exalbidion sexmaculatum*	Araña común	Vista dorsal. Especie distribuida en México.	CHIAPAS, TUXTLA CHICO, Centro experimental Rozario Izapa-INIFAP	09/11/2015	Humberto Bahena Basave
594	0594 ©H_Bahena-ECOSUR.JPG	*Exalbidion sexmaculatum*	Araña común	Vista ventral. Especie distribuida en México.	CHIAPAS, TUXTLA CHICO, Centro experimental Rozario Izapa-INIFAP	09/11/2015	Humberto Bahena Basave
595	0595 ©H_Bahena-ECOSUR.JPG	*Exalbidion sexmaculatum*	Araña común	Vista del palpo. Especie distribuida en México.	CHIAPAS, TUXTLA CHICO, Centro experimental Rozario Izapa-INIFAP	09/11/2015	Humberto Bahena Basave
596	0596 ©H_Bahena-ECOSUR.JPG	*Exalbidion sexmaculatum*	Araña común	Vista dorsal. Especie distribuida en México.	CHIAPAS, TUXTLA CHICO, Centro experimental Rozario Izapa-INIFAP	09/11/2015	Humberto Bahena Basave
597	0597 ©H_Bahena-ECOSUR.JPG	*Exalbidion sexmaculatum*	Araña común	Vista ventral. Especie distribuida en México.	CHIAPAS, TUXTLA CHICO, Centro experimental Rozario Izapa-INIFAP	09/11/2015	Humberto Bahena Basave
598	0598 ©H_Bahena-ECOSUR.JPG	*Exalbidion sexmaculatum*	Araña común	vista del epiginio. Especie distribuida en México.	CHIAPAS, TUXTLA CHICO, Centro experimental Rozario Izapa-INIFAP	09/11/2015	Humberto Bahena Basave
599	0599 ©H_Bahena-ECOSUR.JPG	*Exalbidion pallisterorum*	Araña común	Vista ventral. Especie distribuida en México.	CHIAPAS, TAPACHULA, Finca Irlanda	09/11/2015	Humberto Bahena Basave
600	0600 ©H_Bahena-ECOSUR.JPG	*Exalbidion pallisterorum*	Araña común	Vista ventral. Especie distribuida en México.	CHIAPAS, TAPACHULA, Finca Irlanda	09/11/2015	Humberto Bahena Basave
601	0601 ©H_Bahena-ECOSUR.JPG	*Euryopis spinigera*	Araña común	Vista dorsal. Especie distribuida en México.	CHIAPAS, TUXTLA CHICO, Centro experimental Rozario Izapa-INIFAP	10/11/2015	Humberto Bahena Basave
602	0602 ©H_Bahena-ECOSUR.JPG	*Euryopis spinigera*	Araña común	Vista ventral. Especie distribuida en México.	CHIAPAS, TUXTLA CHICO, Centro experimental Rozario Izapa-INIFAP	10/11/2015	Humberto Bahena Basave
603	0603 ©H_Bahena-ECOSUR.JPG	*Euryopis spinigera*	Araña común	Vista del palpo. Especie distribuida en México.	CHIAPAS, TUXTLA CHICO, Centro experimental Rozario Izapa-INIFAP	09/11/2015	Humberto Bahena Basave
604	0604 ©H_Bahena-ECOSUR.JPG	*Faiditus globosus*	Araña común	Vista dorsal. Especie distribuida en México.	CHIAPAS, TUXTLA CHICO, Centro experimental Rozario Izapa-INIFAP	10/11/2015	Humberto Bahena Basave
605	0605 ©H_Bahena-ECOSUR.JPG	*Faiditus globosus*	Araña común	Vista ventral. Especie distribuida en México.	CHIAPAS, TUXTLA CHICO, Centro experimental Rozario Izapa-INIFAP	10/11/2015	Humberto Bahena Basave
606	0606 ©H_Bahena-ECOSUR.JPG	*Faiditus globosus*	Araña común	vista del epiginio. Especie distribuida en México.	CHIAPAS, TUXTLA CHICO, Centro experimental Rozario Izapa-INIFAP	10/11/2015	Humberto Bahena Basave



607	0607 ©H_Bahena-ECOSUR.JPG	*Faiditus globosus*	Araña común	Vista dorsal. Especie distribuida en México.	CHIAPAS, TUXTLA CHICO, Centro experimental Rozario Izapa-INIFAP	10/11/2015	Humberto Bahena Basave
608	0608 ©H_Bahena-ECOSUR.JPG	*Faiditus globosus*	Araña común	Vista ventral. Especie distribuida en México.	CHIAPAS, TUXTLA CHICO, Centro experimental Rozario Izapa-INIFAP	10/11/2015	Humberto Bahena Basave
609	0609 ©H_Bahena-ECOSUR.JPG	*Faiditus globosus*	Araña común	Vista del palpo. Especie distribuida en México.	CHIAPAS, TUXTLA CHICO, Centro experimental Rozario Izapa-INIFAP	10/11/2015	Humberto Bahena Basave
610	0610 ©H_Bahena-ECOSUR.JPG	*Faiditus leonensis*	Araña común	Vista dorsal. Especie distribuida en México.	CHIAPAS, TAPACHULA, Finca Irlanda	10/11/2015	Humberto Bahena Basave
611	0611 ©H_Bahena-ECOSUR.JPG	*Faiditus leonensis*	Araña común	Vista ventral. Especie distribuida en México.	CHIAPAS, TAPACHULA, Finca Irlanda	10/11/2015	Humberto Bahena Basave
612	0612 ©H_Bahena-ECOSUR.JPG	*Faiditus leonensis*	Araña común	vista del epiginio. Especie distribuida en México.	CHIAPAS, TAPACHULA, Finca Irlanda	10/11/2015	Humberto Bahena Basave
613	0613 ©H_Bahena-ECOSUR.JPG	*Coleosoma acutiventer*	Araña común	Vista ventral. Especie distribuida en México.	CHIAPAS, TAPACHULA, Finca Hamburgo	19/11/2015	Humberto Bahena Basave
614	0614 ©H_Bahena-ECOSUR.JPG	*Coleosoma acutiventer*	Araña común	Vista dorsal. Especie distribuida en México.	CHIAPAS, TAPACHULA, Finca Hamburgo	19/11/2015	Humberto Bahena Basave
615	0615 ©H_Bahena-ECOSUR.JPG	*Coleosoma acutiventer*	Araña común	Vista del palpo. Especie distribuida en México.	CHIAPAS, TAPACHULA, Finca Hamburgo	19/11/2015	Humberto Bahena Basave
616	0616 ©H_Bahena-ECOSUR.JPG	*Coleosoma acutiventer*	Araña común	Vista dorsal. Especie distribuida en México.	CHIAPAS, TAPACHULA, Finca Hamburgo	10/11/2015	Humberto Bahena Basave
617	0617 ©H_Bahena-ECOSUR.JPG	*Coleosoma acutiventer*	Araña común	Vista ventral. Especie distribuida en México.	CHIAPAS, TAPACHULA, Finca Hamburgo	10/11/2015	Humberto Bahena Basave
618	0618 ©H_Bahena-ECOSUR.JPG	*Coleosoma acutiventer*	Araña común	vista del epiginio. Especie distribuida en México.	CHIAPAS, TAPACHULA, Finca Hamburgo	10/11/2015	Humberto Bahena Basave
619	0619 ©H_Bahena-ECOSUR.JPG	*Faiditus chickeringi*	Araña común	Vista ventral. Especie distribuida en México.	CHIAPAS, TAPACHULA, Finca Hamburgo	19/11/2015	Humberto Bahena Basave
620	0620 ©H_Bahena-ECOSUR.JPG	*Faiditus chickeringi*	Araña común	Vista dorsal. Especie distribuida en México.	CHIAPAS, TAPACHULA, Finca Hamburgo	19/11/2015	Humberto Bahena Basave
621	0621 ©H_Bahena-ECOSUR.JPG	*Faiditus chickeringi*	Araña común	vista del epiginio. Especie distribuida en México.	CHIAPAS, TAPACHULA, Finca Hamburgo	19/11/2015	Humberto Bahena Basave
622	0622 ©H_Bahena-ECOSUR.JPG	*Faiditus chickeringi*	Araña común	Vista dorsal. Especie distribuida en México.	CHIAPAS, TAPACHULA, Finca Hamburgo	19/11/2015	Humberto Bahena Basave
623	0623 ©H_Bahena-ECOSUR.JPG	*Faiditus chickeringi*	Araña común	Vista ventral. Especie distribuida en México.	CHIAPAS, TAPACHULA, Finca Hamburgo	19/11/2015	Humberto Bahena Basave
624	0624 ©H_Bahena-ECOSUR.JPG	*Faiditus chickeringi*	Araña común	Vista del palpo. Especie distribuida en México.	CHIAPAS, TAPACHULA, Finca Hamburgo	19/11/2015	Humberto Bahena Basave

Dato personal

625	0625 ©H_Bahena-ECOSUR.JPG	*Chrysso cambridgei*	Araña común	Vista dorsal. Especie distribuida en México.	CHIAPAS, TUXTLA CHICO, Centro experimental Rozario Izapa-INIFAP	10/11/2015	Humberto Bahena Basave
626	0626 ©H_Bahena-ECOSUR.JPG	*Chrysso cambridgei*	Araña común	Vista ventral. Especie distribuida en México.	CHIAPAS, TUXTLA CHICO, Centro experimental Rozario Izapa-INIFAP	10/11/2015	Humberto Bahena Basave
627	0627 ©H_Bahena-ECOSUR.JPG	*Chrysso cambridgei*	Araña común	Vista del palpo. Especie distribuida en México.	CHIAPAS, TUXTLA CHICO, Centro experimental Rozario Izapa-INIFAP	10/11/2015	Humberto Bahena Basave
628	0628 ©H_Bahena-ECOSUR.JPG	*Chrysso cambridgei*	Araña común	Vista dorsal. Especie distribuida en México.	CHIAPAS, TUXTLA CHICO, Centro experimental Rozario Izapa-INIFAP	10/11/2015	Humberto Bahena Basave
629	0629 ©H_Bahena-ECOSUR.JPG	*Chrysso cambridgei*	Araña común	Vista ventral. Especie distribuida en México.	CHIAPAS, TUXTLA CHICO, Centro experimental Rozario Izapa-INIFAP	10/11/2015	Humberto Bahena Basave
630	0630 ©H_Bahena-ECOSUR.JPG	*Chrysso cambridgei*	Araña común	vista del epiginio. Especie distribuida en México.	CHIAPAS, TUXTLA CHICO, Centro experimental Rozario Izapa-INIFAP	10/11/2015	Humberto Bahena Basave
631	0631 ©H_Bahena-ECOSUR.JPG	*Synemosyna maddisoni*	Araña común	Vista dorsal. Especie distribuida en México.	CHIAPAS, TAPACHULA, Finca Irlanda	10/11/2015	Humberto Bahena Basave
632	0632 ©H_Bahena-ECOSUR.JPG	*Synemosyna maddisoni*	Araña común	Vista ventral. Especie distribuida en México.	CHIAPAS, TAPACHULA, Finca Irlanda	10/11/2015	Humberto Bahena Basave
633	0633 ©H_Bahena-ECOSUR.JPG	*Synemosyna maddisoni*	Araña común	Vista del palpo. Especie distribuida en México.	CHIAPAS, TAPACHULA, Finca Irlanda	10/11/2015	Humberto Bahena Basave
634	0634 ©H_Bahena-ECOSUR.JPG	*Myrmarachne centralis*	Araña común	Vista dorsal. Especie distribuida en México.	CHIAPAS, TAPACHULA, Finca Irlanda	10/11/2015	Humberto Bahena Basave
635	0635 ©H_Bahena-ECOSUR.JPG	*Myrmarachne centralis*	Araña común	Vista ventral. Especie distribuida en México.	CHIAPAS, TAPACHULA, Finca Irlanda	10/11/2015	Humberto Bahena Basave
636	0636 ©H_Bahena-ECOSUR.JPG	*Myrmarachne centralis*	Araña común	vista del epiginio. Especie distribuida en México.	CHIAPAS, TAPACHULA, Finca Irlanda	10/11/2015	Humberto Bahena Basave
637	0637 ©H_Bahena-ECOSUR.JPG	*Peckhamia americana*	Araña común	Vista dorsal. Especie distribuida en México.	CHIAPAS, TUXTLA CHICO, Centro experimental Rozario Izapa-INIFAP	11/11/2015	Humberto Bahena Basave
638	0638 ©H_Bahena-ECOSUR.JPG	*Peckhamia americana*	Araña común	Vista ventral. Especie distribuida en México.	CHIAPAS, TUXTLA CHICO, Centro experimental Rozario Izapa-INIFAP	18/11/2015	Humberto Bahena Basave
639	0639 ©H_Bahena-ECOSUR.JPG	*Peckhamia americana*	Araña común	Vista del palpo. Especie distribuida en México.	CHIAPAS, TUXTLA CHICO, Centro experimental Rozario Izapa-INIFAP	11/11/2015	Humberto Bahena Basave
640	0640 ©H_Bahena-ECOSUR.JPG	*Titanattus saevus*	Araña común	Vista dorsal. Especie distribuida en México.	CHIAPAS, TAPACHULA, El Nayar	11/11/2015	Humberto Bahena Basave

Dato personal

641	0641 ©H_Bahena-ECOSUR.JPG	*Titanattus saevus*	Araña común	Vista ventral. Especie distribuida en México.	CHIAPAS, TAPACHULA, El Nayar	11/11/2015	Humberto Bahena Basave
642	0642 ©H_Bahena-ECOSUR.JPG	*Titanattus saevus*	Araña común	vista del epiginio. Especie distribuida en México.	CHIAPAS, TAPACHULA, El Nayar	11/11/2015	Humberto Bahena Basave

Dato personal

	Herbario TAP					
	Nombre del archivo	**No. Catálogo**	***Nombre científico***	**Estado, municipio, localidad**	**Fecha de toma**	**Autor de la imagen**
1	0001 ©H_Bahena-ECOSUR.TIF	HET 830	*Domingoa purpurea*	Chiapas, Motozintla, Ejido Rivera Morelos	05/11/2015	Humberto Bahena Basave
2	0002 ©H_Bahena-ECOSUR.TIF	HET 751	*Cycnoches egertonianum*	Chiapas, Unión Juárez, Unión Juárez	21/09/2015	Humberto Bahena Basave
3	0003 ©H_Bahena-ECOSUR.TIF	HET 749	*Catasetum integerrimum*	Chiapas, Tapachula, Carretera El Eden	05/11/2015	Humberto Bahena Basave
4	0004 ©H_Bahena-ECOSUR.TIF	HET 281	*Brassia verrucosa*	Chiapas, Cacahoatán, Montecristo	05/11/2015	Humberto Bahena Basave
5	0005 ©H_Bahena-ECOSUR.TIF	HET 729	*Brassia verrucosa*	Chiapas, Cacahoatán, Ejido Benito Juárez	05/11/2015	Humberto Bahena Basave
6	0006 ©H_Bahena-ECOSUR.TIF	HET 819	*Bletia purpurea*	Chiapas, Motozintla, Boquerón-Buenavista	05/11/2015	Humberto Bahena Basave
7	0007 ©H_Bahena-ECOSUR.TIF	HET 767	*Oncidium sphacelatum*	Chiapas, Tuzantán, ND	05/11/2015	Humberto Bahena Basave
8	0008 ©H_Bahena-ECOSUR.TIF	HET 740	*Restrepia trichoglossa*	Chiapas, Cacahoatán, Ejido Benito Juárez El Plan	05/11/2015	Humberto Bahena Basave
9	0009 ©H_Bahena-ECOSUR.TIF	HET 831	*Oncidium laeve*	Chiapas, Motozintla, Ejido Buena Vista	05/11/2015	Humberto Bahena Basave
10	0010 ©H_Bahena-ECOSUR.TIF	HET 216	*Polystachya cerea*	Chiapas, Cacahoatán, San Vicente	05/11/2015	Humberto Bahena Basave
11	0011 ©H_Bahena-ECOSUR.TIF	HET 258	*Notylia barkeri*	Chiapas, Cacahoatán, San Vicente	05/11/2015	Humberto Bahena Basave
12	0012 ©H_Bahena-ECOSUR.TIF	HET 724	*Maxillaria hagsateriana*	Chiapas, Tapachula , Ejido La Patria	05/11/2015	Humberto Bahena Basave
13	0013 ©H_Bahena-ECOSUR.TIF	HET 717	*Maxillaria cf. hematoglossa*	Chiapas, Motozintla, Boquerón-Buenavista	05/11/2015	Humberto Bahena Basave
14	0014 ©H_Bahena-ECOSUR.TIF	HET 714	*Maxillaria cf. hematoglossa*	Chiapas, Motozintla, Boquerón-Buenavista	05/11/2015	Humberto Bahena Basave
15	0015 ©H_Bahena-ECOSUR.TIF	HET 711	*Maxillaria houtteana*	Chiapas, Motozintla, Boquerón-Buenavista	05/11/2015	Humberto Bahena Basave
16	0016 ©H_Bahena-ECOSUR.TIF	HET 832	*Stelis villosa*	Chiapas, Motozintla, Ejido Buena Vista	05/11/2015	Humberto Bahena Basave
17	0017 ©H_Bahena-ECOSUR.TIF	HET 296	*Trichocentrum oerstedii*	Chiapas, Cacahoatán, San Vicente	05/11/2015	Humberto Bahena Basave
18	0018 ©H_Bahena-ECOSUR.TIF	HET 856	*Trichocentrum ascendens*	Chiapas, Cacahoatán, San Vicente	05/11/2015	Humberto Bahena Basave
19	0019 ©H_Bahena-ECOSUR.TIF	HET 249	*Trichocentrum ascendens*	Chiapas, Cacahoatán, San Vicente	05/11/2015	Humberto Bahena Basave
20	0020 ©H_Bahena-ECOSUR.TIF	HET 835	*Lepanthes tecpanica*	Chiapas, Motozintla, Ejido Buena Vista	05/11/2015	Humberto Bahena Basave
21	0021 ©H_Bahena-ECOSUR.TIF	HET 725	*Isochilus latibracteatus*	Chiapas, Tapachula , Ejido La Patria	05/11/2015	Humberto Bahena Basave
22	0022 ©H_Bahena-ECOSUR.TIF	HET 295	*Guarianthe aurantiaca*	Chiapas, Cacahoatán, San Vicente	05/11/2015	Humberto Bahena Basave
23	0023 ©H_Bahena-ECOSUR.TIF	HET 744	*Epidendrum lacertinum*	Chiapas, Motozintla, Ejido Rivera Morelos	05/11/2015	Humberto Bahena Basave
24	0024 ©H_Bahena-ECOSUR.TIF	HET 813	*Epidendrum polyanthum*	Chiapas, Cacahoatán, Milán	05/11/2015	Humberto Bahena Basave
25	0025 ©H_Bahena-ECOSUR.TIF	HET 793	*Pinus montezumae*	Chiapas, Motozintla, 4 km S de Motozintla	05/11/2015	Humberto Bahena Basave
26	0026 ©H_Bahena-ECOSUR.TIF	HET 794	*Pinus oocarpa*	Chiapas, Motozintla, 4 km S de Motozintla	05/11/2015	Humberto Bahena Basave
27	0027 ©H_Bahena-ECOSUR.TIF	HET 791	*Pinus devoniana*	Chiapas, Motozintla, 4 km S de Motozintla	05/11/2015	Humberto Bahena Basave

Dato personal

28	0028 ©H_Bahena-ECOSUR.TIF	HET 792	*Pinus maximinoi*	Chiapas, Motozintla, 4 km S de Motozintla	05/11/2015	Humberto Bahena Basave
29	0029 ©H_Bahena-ECOSUR.TIF	HET 797	*Guadua paniculata*	Chiapas, Tapachula, Carretera a Huixtla, Viva México	05/11/2015	Humberto Bahena Basave
30	0030 ©H_Bahena-ECOSUR.TIF	HET 800	*Chusquea sulcata*	Chiapas, Motozintla, El Rosario (a un costado de la carretera). Carretera Huixtla-Tapachula	05/11/2015	Humberto Bahena Basave
31	0031 ©H_Bahena-ECOSUR.TIF	HET 798	*Chusquea longifolia*	Chiapas, Unión Juárez, Paso del gato, volcán Tacaná	05/11/2015	Humberto Bahena Basave
32	0032 ©H_Bahena-ECOSUR.TIF	HET 802	*Chusquea liebmannii*	Chiapas, Motozintla, Salanueva hasta Tolimán, sobre costado derecho del río	05/11/2015	Humberto Bahena Basave
33	0033 ©H_Bahena-ECOSUR.TIF	HET 795	*Otatea fimbriata*	Chiapas, Ixtapa, Carretera a San Cristóbal de las Casas, entronque a Pichucalco	05/11/2015	Humberto Bahena Basave
34	0034 ©H_Bahena-ECOSUR.TIF	HET 804	*Rhipidocladum pittieri*	Chiapas, Motozintla, Belisario Domínguez	06/11/2015	Humberto Bahena Basave
35	0035 ©H_Bahena-ECOSUR.TIF	HET 338	*Uniola pittieri*	Chiapas, Acapetahua, El Faro	06/11/2015	Humberto Bahena Basave
36	0036 ©H_Bahena-ECOSUR.TIF	HET 328	*Uniola pittieri*	Chiapas, Pijijiapan, El Zapotal	06/11/2015	Humberto Bahena Basave
37	0037 ©H_Bahena-ECOSUR.TIF	HET 796	*Otatea glauca*	Chiapas, Motozintla, Tolimán a un costado del rio, carretera a Huixtla-Motozintla	06/11/2015	Humberto Bahena Basave
38	0038 ©H_Bahena-ECOSUR.TIF	HET 071	*Panicum maximum*	Chiapas, Suchiate, Ranchería El Sajío	06/11/2015	Humberto Bahena Basave
39	0039 ©H_Bahena-ECOSUR.TIF	HET 803	*Rhipidocladum martinezii*	Chiapas, Unión Juárez, Talquián Viejo	06/11/2015	Humberto Bahena Basave
40	0040 ©H_Bahena-ECOSUR.TIF	HET 805	*Olmeca reflexa*	Chiapas, Ocozocoautla, Cerca de Sima de las Cotorras	06/11/2015	Humberto Bahena Basave
41	0041 ©H_Bahena-ECOSUR.TIF	HET 805	*Olmeca reflexa*	Chiapas, Ocozocoautla, Cerca de Sima de las Cotorras	06/11/2015	Humberto Bahena Basave
42	0042 ©H_Bahena-ECOSUR.TIF	HET 282	*Tillandsia sp.*	Chiapas, Cacahoatán, Montecristo	06/11/2015	Humberto Bahena Basave
43	0043 ©H_Bahena-ECOSUR.TIF	HET 855	*Tillandsia guatemalensis*	Chiapas, El Porvenir, El Porvenir antes de Siltepec	06/11/2015	Humberto Bahena Basave
44	0044 ©H_Bahena-ECOSUR.TIF	HET 273	*Tillandsia guatemalensis*	Chiapas, Cacahoatán, Montecristo	06/11/2015	Humberto Bahena Basave
45	0045 ©H_Bahena-ECOSUR.TIF	HET 208	*Tillandsia flabellata*	Chiapas, Cacahoatán, San Vicente	06/11/2015	Humberto Bahena Basave
46	0046 ©H_Bahena-ECOSUR.TIF	HET 267	*Catopsis morreniana*	Chiapas, Cacahoatán, Montecristo	06/11/2015	Humberto Bahena Basave
47	0047 ©H_Bahena-ECOSUR.TIF	HET 247	*Aechmea sp.*	Chiapas, Cacahoatán, San Vicente	06/11/2015	Humberto Bahena Basave
48	0048 ©H_Bahena-ECOSUR.TIF	HET 269	*Tillandsia sp.*	Chiapas, Cacahoatán, Montecristo	06/11/2015	Humberto Bahena Basave
49	0049 ©H_Bahena-ECOSUR.TIF	HET 300	*Inga jinicuil*	Chiapas, Cacahoatán, San Vicente	06/11/2015	Humberto Bahena Basave
50	0050 ©H_Bahena-ECOSUR.TIF	HET 039	*Canavalia rosea*	Chiapas, Suchiate, Ranchería El Sajío	06/11/2015	Humberto Bahena Basave
51	0051 ©H_Bahena-ECOSUR.TIF	HET 319	*Canavalia brasiliensis*	Chiapas, Acapetahua, El Hueyate	06/11/2015	Humberto Bahena Basave
52	0052 ©H_Bahena-ECOSUR.TIF	HET 335	*Caesalpinia bonduc*	Chiapas, Acapetahua, Zacapulco	06/11/2015	Humberto Bahena Basave
53	0053 ©H_Bahena-ECOSUR.TIF	HET 236	*Campyloneurum phyllitidis*	Chiapas, Cacahoatán, San Vicente	06/11/2015	Humberto Bahena Basave
54	0054 ©H_Bahena-ECOSUR.TIF	HET 244	*Campyloneurum phyllitidis*	Chiapas, Cacahoatán, San Vicente	06/11/2015	Humberto Bahena Basave
55	0055 ©H_Bahena-ECOSUR.TIF	HET 858	*Rhizophora mangle*	Chiapas, Mazatán, Barra de San José	06/11/2015	Humberto Bahena Basave

Dato personal

56	0056 ©H_Bahena-ECOSUR.TIF	HET 910	*Trichilia moschata subsp. matudai*	Chiapas, Motozintla, F. Belen	06/11/2015	Humberto Bahena Basave
57	0057 ©H_Bahena-ECOSUR.TIF	HET 326	*Trichilia hirta*	Chiapas, Pijijiapan, El Zapotal	06/11/2015	Humberto Bahena Basave
58	0058 ©H_Bahena-ECOSUR.TIF	HET 696	*Arpophyllum medium*	Chiapas, Cacahoatán, Milán	06/11/2015	Humberto Bahena Basave
59	0059 ©H_Bahena-ECOSUR.TIF	HET 748	*Campylocentrum micranthum*	Chiapas, Tapachula, Colonia Reforma	06/11/2015	Humberto Bahena Basave
60	0060 ©H_Bahena-ECOSUR.TIF	HET 738	*Anathallis dolichopus*	Chiapas, Cacahoatán, Ejido Azteca	06/11/2015	Humberto Bahena Basave
61	0061 ©H_Bahena-ECOSUR.TIF	HET 741	*Stelis lamprophylla*	Chiapas, Motozintla, Barrio Allende	06/11/2015	Humberto Bahena Basave
62	0062 ©H_Bahena-ECOSUR.TIF	HET 702	*Stelis lamprophylla*	Chiapas, Cacahoatán, Milán	21/09/2015	Humberto Bahena Basave
63	0063 ©H_Bahena-ECOSUR.TIF	HET 772	*Stelis sp.*	Chiapas, Unión Juárez, Santo Domingo	21/09/2015	Humberto Bahena Basave
64	0064 ©H_Bahena-ECOSUR.TIF	HET 732	*Stelis hymenantha*	Chiapas, Cacahoatán, Ejido Benito Juárez	21/09/2015	Humberto Bahena Basave
65	0065 ©H_Bahena-ECOSUR.TIF	HET 712	*Stelis vespertina*	Chiapas, Motozintla, Boquerón-Buenavista	21/09/2015	Humberto Bahena Basave
66	0066 ©H_Bahena-ECOSUR.TIF	HET 778	*Stelis ovatilabia*	Chiapas, Cacahoatán, Ejido Azteca	21/09/2015	Humberto Bahena Basave
67	0067 ©H_Bahena-ECOSUR.TIF	HET 808	*Stelis hymenantha*	Chiapas, Cacahoatán, Milán	21/09/2015	Humberto Bahena Basave
68	0068 ©H_Bahena-ECOSUR.TIF	HET 742	*Stelis ovatilabia*	Chiapas, Motozintla, Barrio Allende	21/09/2015	Humberto Bahena Basave
69	0069 ©H_Bahena-ECOSUR.TIF	HET 739	*Stelis sp.*	Chiapas, Cacahoatán, Ejido Benito Juárez El Plan	06/11/2015	Humberto Bahena Basave
70	0070 ©H_Bahena-ECOSUR.TIF	HET 737	*Stelis ovatilabia*	Chiapas, Cacahoatán, Ejido Azteca	06/11/2015	Humberto Bahena Basave
71	0071 ©H_Bahena-ECOSUR.TIF	HET 736	*Stelis hymenantha*	Chiapas, Cacahoatán, Ejido Azteca	06/11/2015	Humberto Bahena Basave
72	0072 ©H_Bahena-ECOSUR.TIF	HET 701	*Stelis villosa*	Chiapas, Cacahoatán, Milán	21/09/2015	Humberto Bahena Basave
73	0073 ©H_Bahena-ECOSUR.TIF	HET 699	*Stelis hymenantha*	Chiapas, Cacahoatán, Milán	21/09/2015	Humberto Bahena Basave
74	0074 ©H_Bahena-ECOSUR.TIF	HET 694	*Stelis ovatilabia*	Chiapas, Cacahoatán, Milán	06/11/2015	Humberto Bahena Basave
75	0075 ©H_Bahena-ECOSUR.TIF	HET 692	*Stelis villosa*	Chiapas, Cacahoatán, Milán	21/09/2015	Humberto Bahena Basave
76	0076 ©H_Bahena-ECOSUR.TIF	HET 270	*Oncidium poikilostalix*	Chiapas, Cacahoatán, Monte Cristo	06/11/2015	Humberto Bahena Basave
77	0077 ©H_Bahena-ECOSUR.TIF	HET 698	*Oncidium wentworthianum*	Chiapas, Cacahoatán, Milán	06/11/2015	Humberto Bahena Basave
78	0078 ©H_Bahena-ECOSUR.TIF	HET 766	*Erycina crista-galli*	Chiapas, Tapachula, Ejido Zapopan	06/11/2015	Humberto Bahena Basave
79	0079 ©H_Bahena-ECOSUR.TIF	HET 703	*Pleurothallis matudana*	Chiapas, Cacahoatán, Milán	06/11/2015	Humberto Bahena Basave
80	0080 ©H_Bahena-ECOSUR.TIF	HET 239	*Pleurothallis quadrifida*	Chiapas, Cacahoatán, San Vicente	06/11/2015	Humberto Bahena Basave
81	0081 ©H_Bahena-ECOSUR.TIF	HET 731	*Pleurothallis nelsonii*	Chiapas, Cacahoatán, Ejido Benito Juárez	06/11/2015	Humberto Bahena Basave
82	0082 ©H_Bahena-ECOSUR.TIF	HET 771	*Stelis rubens*	Chiapas, Ocosingo, 3 km al N de la Colonia Benito Juárez Miramar, sobre el camino a la laguna Miramar. Cerca del río azul (tributario del río Jataté).	06/11/2015	Humberto Bahena Basave
83	0083 ©H_Bahena-ECOSUR.TIF	HET 809	*Stelis hymenantha*	Chiapas, Cacahoatán, Milán	06/11/2015	Humberto Bahena Basave
84	0084 ©H_Bahena-ECOSUR.TIF	HET 810	*Stelis hymenantha*	Chiapas, Cacahoatán, Milán	06/11/2015	Humberto Bahena Basave
85	0085 ©H_Bahena-ECOSUR.TIF	HET 825	*Stelis sp.*	Chiapas, Cacahoatán, Ejido Benito Juárez El Plan	06/11/2015	Humberto Bahena Basave
86	0086 ©H_Bahena-ECOSUR.TIF	HET 818	*Stelis tenuissima*	Chiapas, Motozintla, Boquerón-Buenavista	06/11/2015	Humberto Bahena Basave
87	0087 ©H_Bahena-ECOSUR.TIF	HET 764	*Meiracyllium trinasutum*	Chiapas, Motozintla, Finca Belén	06/11/2015	Humberto Bahena Basave

Dato personal

88	0088 ©H_Bahena-ECOSUR.TIF	HET 860	*Notylia barkeri*	Chiapas, Cacahoatán, San Vicente	06/11/2015	Humberto Bahena Basave
89	0089 ©H_Bahena-ECOSUR.TIF	HET 822	*Notylia barkeri*	Chiapas, Tapachula , Santa Rosalia	06/11/2015	Humberto Bahena Basave
90	0090 ©H_Bahena-ECOSUR.TIF	HET 763	*Maxillaria parviflora*	Chiapas, Unión Juárez, Santo Domingo	06/11/2015	Humberto Bahena Basave
91	0091 ©H_Bahena-ECOSUR.TIF	HET 723	*Maxillaria friedrichsthalii*	Chiapas, Tapachula , Ejido La Patria	06/11/2015	Humberto Bahena Basave
92	0092 ©H_Bahena-ECOSUR.TIF	HET 721	*Maxillaria parviflora*	Chiapas, Tapachula , Ejido La Patria	06/11/2015	Humberto Bahena Basave
93	0093 ©H_Bahena-ECOSUR.TIF	HET 774	*Maxillaria parviflora*	Chiapas, Unión Juárez, Santo Domingo	06/11/2015	Humberto Bahena Basave
94	0094 ©H_Bahena-ECOSUR.TIF	HET 775	*Maxillaria parviflora*	Chiapas, Unión Juárez, Santo Domingo	06/11/2015	Humberto Bahena Basave
95	0095 ©H_Bahena-ECOSUR.TIF	HET 814	*Macroclinium bicolor*	Chiapas, Cacahoatán, Milán	06/11/2015	Humberto Bahena Basave
96	0096 ©H_Bahena-ECOSUR.TIF	HET 718	*Lycaste cruenta*	Chiapas, Tapachula , Ejido La Patria	06/11/2015	Humberto Bahena Basave
97	0097 ©H_Bahena-ECOSUR.TIF	HET 746	*Lepanthes excedens*	Chiapas, Motozintla, Ejido Buena Vista	06/11/2015	Humberto Bahena Basave
98	0098 ©H_Bahena-ECOSUR.TIF	HET 826	*Lepanthes acuminata*	Chiapas, Cacahoatán, Ejido Benito Juárez El Plan	06/11/2015	Humberto Bahena Basave
99	0099 ©H_Bahena-ECOSUR.TIF	HET 833	*Lepanthes tenuiloba*	Chiapas, Motozintla, Ejido Buena Vista	06/11/2015	Humberto Bahena Basave
100	0100 ©H_Bahena-ECOSUR.TIF	HET 834	*Lepanthes matudana*	Chiapas, Motozintla, Ejido Buena Vista	06/11/2015	Humberto Bahena Basave
101	0101 ©H_Bahena-ECOSUR.TIF	HET 807	*Lepanthes motozintlensis*	Chiapas, Cacahoatán, Milán	06/11/2015	Humberto Bahena Basave
102	0102 ©H_Bahena-ECOSUR.TIF	HET 811	*Lepanthes acuminata*	Chiapas, Cacahoatán, Milán	06/11/2015	Humberto Bahena Basave
103	0103 ©H_Bahena-ECOSUR.TIF	HET 816	*Lepanthes acuminata*	Chiapas, Cacahoatán, Milán	22/09/2015	Humberto Bahena Basave
104	0104 ©H_Bahena-ECOSUR.TIF	HET 745	*Isochilus aurantiacus*	Chiapas, Motozintla, Ejido Buena Vista	06/11/2015	Humberto Bahena Basave
105	0105 ©H_Bahena-ECOSUR.TIF	HET 250	*Isochilus latibracteatus*	Chiapas, Cacahoatán, San Vicente	06/11/2015	Humberto Bahena Basave
106	0106 ©H_Bahena-ECOSUR.TIF	HET 759	*Epidendrum chlorocorymbos*	Chiapas, Huixtla, Colonia Morelos	06/11/2015	Humberto Bahena Basave
107	0107 ©H_Bahena-ECOSUR.TIF	HET 806	*Specklinia fuegii*	Chiapas, Cacahoatán, Milán	06/11/2015	Humberto Bahena Basave
108	0108 ©H_Bahena-ECOSUR.TIF	HET 827	*Specklinia fuegii*	Chiapas, Cacahoatán, Ejido Benito Juárez El Plan	06/11/2015	Humberto Bahena Basave
109	0109 ©H_Bahena-ECOSUR.TIF	HET 823	*Specklinia lateritia*	Chiapas, Tapachula , Santa Rosalia	06/11/2015	Humberto Bahena Basave
110	0110 ©H_Bahena-ECOSUR.TIF	HET 773	*Specklinia lateritia*	Chiapas, Unión Juárez, Santo Domingo	06/11/2015	Humberto Bahena Basave
111	0111 ©H_Bahena-ECOSUR.TIF	HET 859	*Guarianthe aurantiaca*	Chiapas, Cacahoatán, Montecristo	06/11/2015	Humberto Bahena Basave
112	0112 ©H_Bahena-ECOSUR.TIF	HET 279	*Trichocentrum candidum*	Chiapas, Cacahoatán, Montecristo	06/11/2015	Humberto Bahena Basave
113	0113 ©H_Bahena-ECOSUR.TIF	HET 248	*Trichocentrum oerstedii*	Chiapas, Cacahoatán, San Vicente	06/11/2015	Humberto Bahena Basave
114	0114 ©H_Bahena-ECOSUR.TIF	HET 710	*Lepanthes tecpanica*	Chiapas, Motozintla, Boquerón-Buenavista	06/11/2015	Humberto Bahena Basave
115	0115 ©H_Bahena-ECOSUR.TIF	HET 706	*Trichocentrum candidum*	Chiapas, Cacahoatán, Milán	06/11/2015	Humberto Bahena Basave
116	0116 ©H_Bahena-ECOSUR.TIF	HET 707	*Trichocentrum candidum*	Chiapas, Cacahoatán, Milán	06/11/2015	Humberto Bahena Basave
117	0117 ©H_Bahena-ECOSUR.TIF	HET 705	*Rhynchostele pygmaea*	Chiapas, Cacahoatán, Milán	06/11/2015	Humberto Bahena Basave
118	0118 ©H_Bahena-ECOSUR.TIF	HET 817	*Rhynchostele cordata*	Chiapas, Motozintla, Boquerón-Buenavista	06/11/2015	Humberto Bahena Basave

Dato personal

119	0119 ©H_Bahena-ECOSUR.TIF	HET 715	*Sobralia macrantha*	Chiapas, Motozintla, Boquerón-Buenavista	06/11/2015	Humberto Bahena Basave
120	0120 ©H_Bahena-ECOSUR.TIF	HET 715	*Sobralia macrantha*	Chiapas, Motozintla, Boquerón-Buenavista	06/11/2015	Humberto Bahena Basave
121	0121 ©H_Bahena-ECOSUR.TIF	HET 770	*Sobralia decora*	Chiapas, Unión Juárez, Unión Juárez	06/11/2015	Humberto Bahena Basave
122	0122 ©H_Bahena-ECOSUR.TIF	HET 271	*Ornithocephalus tripterus*	Chiapas, Cacahoatán, Montecristo	06/11/2015	Humberto Bahena Basave
123	0123 ©H_Bahena-ECOSUR.TIF	HET 768	*Ornithocephalus tripterus*	Chiapas, Tapachula, Ejido Zapopan	06/11/2015	Humberto Bahena Basave
124	0124 ©H_Bahena-ECOSUR.TIF	HET 829	*Ponthieva tuerckheimii*	Chiapas, Cacahoatán, Ejido Benito Juárez El Plan	06/11/2015	Humberto Bahena Basave
125	0125 ©H_Bahena-ECOSUR.TIF	HET 821	*Polystachya cerea*	Chiapas, Tapachula , Ejido La Patria	06/11/2015	Humberto Bahena Basave
126	0126 ©H_Bahena-ECOSUR.TIF	HET 824	*Jacquiniella cobanensis*	Chiapas, Cacahoatán, Ejido Benito Juárez	06/11/2015	Humberto Bahena Basave
127	0127 ©H_Bahena-ECOSUR.TIF	HET 762	*Leochilus scriptus*	Chiapas, Unión Juárez, Unión Juárez	06/11/2015	Humberto Bahena Basave
128	0128 ©H_Bahena-ECOSUR.TIF	HET 716	*Pleurothallis nelsonii*	Chiapas, Motozintla, Boquerón-Buenavista	06/11/2015	Humberto Bahena Basave
129	0129 ©H_Bahena-ECOSUR.TIF	HET 691	*Pleurothallis nelsonii*	Chiapas, Cacahoatán, Milán	06/11/2015	Humberto Bahena Basave
130	0130 ©H_Bahena-ECOSUR.TIF	HET 815	*Restrepia trichoglossa*	Chiapas, Cacahoatán, Milán	06/11/2015	Humberto Bahena Basave
131	0131 ©H_Bahena-ECOSUR.TIF	HET 720	*Prosthechea ochracea*	Chiapas, Tapachula , Ejido La Patria	06/11/2015	Humberto Bahena Basave
132	0132 ©H_Bahena-ECOSUR.TIF	HET 743	*Prosthechea ochracea*	Chiapas, Motozintla, Ejido Rivera Morelos	06/11/2015	Humberto Bahena Basave
133	0133 ©H_Bahena-ECOSUR.TIF	HET 757	*Prosthechea ochraceae*	Chiapas, Huixtla, Colonia Morelos	06/11/2015	Humberto Bahena Basave
134	0134 ©H_Bahena-ECOSUR.TIF	HET 758	*Prosthechea radiata*	Chiapas, Motozintla, Finca La Paz	06/11/2015	Humberto Bahena Basave
135	0135 ©H_Bahena-ECOSUR.TIF	HET 776	*Prosthechea ochraceae*	Chiapas, ND, ND	06/11/2015	Humberto Bahena Basave
136	0136 ©H_Bahena-ECOSUR.TIF	HET 700	*Malaxis majanthemifolia*	Chiapas, Cacahoatán, Milán	06/11/2015	Humberto Bahena Basave
137	0137 ©H_Bahena-ECOSUR.TIF	HET 812	*Malaxis lepanthiflora*	Chiapas, Cacahoatán, Milán	06/11/2015	Humberto Bahena Basave
138	0138 ©H_Bahena-ECOSUR.TIF	HET 828	*Malaxis lepanthiflora*	Chiapas, Cacahoatán, Ejido Benito Juárez El Plan	06/11/2015	Humberto Bahena Basave
139	0139 ©H_Bahena-ECOSUR.TIF	HET 765	*Mormodes lineata*	Chiapas, Motozintla, Finca Belén	06/11/2015	Humberto Bahena Basave
140	0140 ©H_Bahena-ECOSUR.TIF	HET 305	*Platystele ovalifolia*	Chiapas, Cacahoatán, San Vicente	06/11/2015	Humberto Bahena Basave
141	0141 ©H_Bahena-ECOSUR.TIF	HET 769	*Platystele ovatilabia*	Chiapas, Tapachula, Ejido Zapopan	06/11/2015	Humberto Bahena Basave
142	0142 ©H_Bahena-ECOSUR.TIF	HET 777	*Oncidium laeve*	Chiapas, Motozintla, Boquerón-Buenavista, El Naranjo	06/11/2015	Humberto Bahena Basave
143	0143 ©H_Bahena-ECOSUR.TIF	HET 761	*Habenaria cf. eustachya*	Chiapas, Huixtla, Finca Coronado	06/11/2015	Humberto Bahena Basave
144	0144 ©H_Bahena-ECOSUR.TIF	HET 750	*Guarianthe aurantiaca*	Chiapas, Motozintla, Finca Santa Fe	06/11/2015	Humberto Bahena Basave
145	0145 ©H_Bahena-ECOSUR.TIF	HET 704	*Goodyera striata*	Chiapas, Cacahoatán, Milán	06/11/2015	Humberto Bahena Basave
146	0146 ©H_Bahena-ECOSUR.TIF	HET 289	*Erycina pusilla*	Chiapas, Cacahoatán, San Vicente	06/11/2015	Humberto Bahena Basave
147	0147 ©H_Bahena-ECOSUR.TIF	HET 284	*Epidendrum ramosum*	Chiapas, Cacahoatán, Montecristo	06/11/2015	Humberto Bahena Basave
148	0148 ©H_Bahena-ECOSUR.TIF	HET 708	*Epidendrum ramosum*	Chiapas, Cacahoatán, Milán	06/11/2015	Humberto Bahena Basave
149	0149 ©H_Bahena-ECOSUR.TIF	HET 722	*Epidendrum ramosum*	Chiapas, Tapachula , Ejido La Patria	06/11/2015	Humberto Bahena Basave

Dato personal

150	0150 ©H_Bahena-ECOSUR.TIF	HET 733	*Epidendrum radicans*	Chiapas, Cacahoatán, Ejido Benito Juárez	06/11/2015	Humberto Bahena Basave
151	0151 ©H_Bahena-ECOSUR.TIF	HET 760	*Epidendrum pseudoramosum*	Chiapas, Huehuetán, Huehuetán	06/11/2015	Humberto Bahena Basave
152	0152 ©H_Bahena-ECOSUR.TIF	HET 755	*Encyclia parviflora*	Chiapas, Tuxtla Chico, Rancho San Nicolás	06/11/2015	Humberto Bahena Basave
153	0153 ©H_Bahena-ECOSUR.TIF	HET 756	*Encyclia cordigera*	Chiapas, Villa Comaltitlán, Rancho El Engaño y El Coralito	06/11/2015	Humberto Bahena Basave
154	0154 ©H_Bahena-ECOSUR.TIF	HET 697	*Dichaea graminoides*	Chiapas, Cacahoatán, Milán	06/11/2015	Humberto Bahena Basave
155	0155 ©H_Bahena-ECOSUR.TIF	HET 280	*Dichaea muricatoides*	Chiapas, Cacahoatán, Montecristo	06/11/2015	Humberto Bahena Basave
156	0156 ©H_Bahena-ECOSUR.TIF	HET 719	*Dichaea muricatoides*	Chiapas, Tapachula , Ejido La Patria	06/11/2015	Humberto Bahena Basave
157	0157 ©H_Bahena-ECOSUR.TIF	HET 726	*Dichaea muricatoides*	Chiapas, Tapachula , Santa Rosalia	06/11/2015	Humberto Bahena Basave
158	0158 ©H_Bahena-ECOSUR.TIF	HET 727	*Dichaea muricatoides*	Chiapas, Tapachula , Santa Rosalia	06/11/2015	Humberto Bahena Basave
159	0159 ©H_Bahena-ECOSUR.TIF	HET 730	*Dichaea muricatoides*	Chiapas, Cacahoatán, Ejido Benito Juárez	06/11/2015	Humberto Bahena Basave
160	0160 ©H_Bahena-ECOSUR.TIF	HET 713	*Dichaea squarrosa*	Chiapas, Motozintla, Boquerón-Buenavista	06/11/2015	Humberto Bahena Basave
161	0161 ©H_Bahena-ECOSUR.TIF	HET 735	*Dichaea squarrosa*	Chiapas, Cacahoatán, Ejido Azteca	06/11/2015	Humberto Bahena Basave
162	0162 ©H_Bahena-ECOSUR.TIF	HET 752	*Dichaea muricatoides*	Chiapas, Huixtla, Colonia Coronado	06/11/2015	Humberto Bahena Basave
163	0163 ©H_Bahena-ECOSUR.TIF	HET 753	*Dichaea suaveolens*	Chiapas, Unión Juárez, Unión Juárez	06/11/2015	Humberto Bahena Basave
164	0164 ©H_Bahena-ECOSUR.TIF	HET 695	*Cyclopogon cf. papilio*	Chiapas, Cacahoatán, Milán	06/11/2015	Humberto Bahena Basave
165	0165 ©H_Bahena-ECOSUR.TIF	HET 272	*Campylocentrum microphyllum*	Chiapas, Cacahoatán, Montecristo	06/11/2015	Humberto Bahena Basave
166	0166 ©H_Bahena-ECOSUR.TIF	HET 728	*Campylocentrum microphyllum*	Chiapas, Cacahoatán, Ejido Benito Juárez	06/11/2015	Humberto Bahena Basave
167	0167 ©H_Bahena-ECOSUR.TIF	HET 245	*Campylocentrum micranthum*	Chiapas, Cacahoatán, San Vicente	06/11/2015	Humberto Bahena Basave
168	0168 ©H_Bahena-ECOSUR.TIF	HET 820	*Brassia verrucosa*	Chiapas, Tapachula , Ejido La Patria	06/11/2015	Humberto Bahena Basave
169	0169 ©H_Bahena-ECOSUR.TIF	HET 754	*Aulosepalum hemichrea*	Chiapas, Huixtla, Colonia Morelos	06/11/2015	Humberto Bahena Basave
170	0170 ©H_Bahena-ECOSUR.TIF	HET 693	*Elleanthus cynarocephalus*	Chiapas, Cacahoatán, Milán	06/11/2015	Humberto Bahena Basave
171	0171 ©H_Bahena-ECOSUR.TIF	HET 709	*Elleanthus cynarocephalus*	Chiapas, Motozintla, Boquerón-Buenavista	06/11/2015	Humberto Bahena Basave
172	0172 ©H_Bahena-ECOSUR.TIF	HET 734	*Elleanthus cynarocephalus*	Chiapas, Cacahoatán, Ejido Benito Juárez	06/11/2015	Humberto Bahena Basave
173	0173 ©H_Bahena-ECOSUR.TIF	HET 747	*Brassavola nodosa*	Chiapas, Huehuetán, Cantón Guachipilín	06/11/2015	Humberto Bahena Basave
174	0174 ©H_Bahena-ECOSUR.TIF	HET 251	*Campyloneurum angustifolium*	Chiapas, Cacahoatán, San Vicente	06/11/2015	Humberto Bahena Basave
175	0175 ©H_Bahena-ECOSUR.TIF	HET 286	*Campyloneurum angustifolium*	Chiapas, Cacahoatán, Montecristo	06/11/2015	Humberto Bahena Basave
176	0176 ©H_Bahena-ECOSUR.TIF	HET 211	*Campyloneurum angustifolium*	Chiapas, Cacahoatán, San Vicente	06/11/2015	Humberto Bahena Basave
177	0177 ©H_Bahena-ECOSUR.TIF	HET 274	*Campyloneurum sp.*	Chiapas, Cacahoatán, Montecristo	06/11/2015	Humberto Bahena Basave
178	0179 ©H_Bahena-ECOSUR.TIF	HET 212	*Asplenium feei*	Chiapas, Cacahoatán, San Vicente	06/11/2015	Humberto Bahena Basave
179	0180 ©H_Bahena-ECOSUR.TIF	HET 221	*Asplenium sp.*	Chiapas, Cacahoatán, San Vicente	06/11/2015	Humberto Bahena Basave

Dato personal

180	0181 ©H_Bahena-ECOSUR.TIF	HET 234	*Asplenium sp.*	Chiapas, Cacahoatán, San Vicente	06/11/2015	Humberto Bahena Basave
181	0182 ©H_Bahena-ECOSUR.TIF	HET 337	*Avicennia germinans*	Chiapas, Acapetahua, El Faro	06/11/2015	Humberto Bahena Basave
182	0183 ©H_Bahena-ECOSUR.TIF	HET 231	*Pecluma hygrometrica*	Chiapas, Cacahoatán, San Vicente	06/11/2015	Humberto Bahena Basave
183	0184 ©H_Bahena-ECOSUR.TIF	HET 252	*Pecluma hygrometrica*	Chiapas, Cacahoatán, San Vicente	06/11/2015	Humberto Bahena Basave
184	0185 ©H_Bahena-ECOSUR.TIF	HET 268	*Pleopeltis angusta*	Chiapas, Cacahoatán, Montecristo	06/11/2015	Humberto Bahena Basave
185	0186 ©H_Bahena-ECOSUR.TIF	HET 230	*Pleopeltis crassinervata*	Chiapas, Cacahoatán, San Vicente	06/11/2015	Humberto Bahena Basave
186	0187 ©H_Bahena-ECOSUR.TIF	HET 257	*Pleopeltis sanctae-rosae*	Chiapas, Cacahoatán, San Vicente	06/11/2015	Humberto Bahena Basave
187	0188 ©H_Bahena-ECOSUR.TIF	HET 233	*Polypodium colpodes*	Chiapas, Cacahoatán, San Vicente	06/11/2015	Humberto Bahena Basave
188	0189 ©H_Bahena-ECOSUR.TIF	HET 220	*Polypodium pleurosorum*	Chiapas, Cacahoatán, San Vicente	06/11/2015	Humberto Bahena Basave
189	0190 ©H_Bahena-ECOSUR.TIF	HET 266	*Polypodium rhodopleuron*	Chiapas, Cacahoatán, Montecristo	06/11/2015	Humberto Bahena Basave
190	0191 ©H_Bahena-ECOSUR.TIF	HET 253	*Polypodium triseriale*	Chiapas, Cacahoatán, San Vicente	06/11/2015	Humberto Bahena Basave
191	0192 ©H_Bahena-ECOSUR.TIF	HET 232	*Ananthacorus angustifolius*	Chiapas, Cacahoatán, San Vicente	06/11/2015	Humberto Bahena Basave
192	0193 ©H_Bahena-ECOSUR.TIF	HET 240	*Ananthacorus angustifolius*	Chiapas, Cacahoatán, San Vicente	06/11/2015	Humberto Bahena Basave
193	0194 ©H_Bahena-ECOSUR.TIF	HET 254	*Hemionitis palmata*	Chiapas, Cacahoatán, San Vicente	06/11/2015	Humberto Bahena Basave
194	0195 ©H_Bahena-ECOSUR.TIF	HET 070	*Lasiacis divaricata*	Chiapas, Suchiate, Ranchería El Sajío	06/11/2015	Humberto Bahena Basave
195	0196 ©H_Bahena-ECOSUR.TIF	HET 803	*Rhipidocladum martinezii*	Chiapas, Unión Juárez, Talquián Viejo	06/11/2015	Humberto Bahena Basave
196	0197 ©H_Bahena-ECOSUR.TIF	HET 801	*Chusquea nelsonii*	Chiapas, Bejucal de Ocampo, Las Tablas	06/11/2015	Humberto Bahena Basave
197	0198 ©H_Bahena-ECOSUR.TIF	HET 799	*Chusquea pittieri*	Chiapas, Unión Juárez, Chiquihuites	06/11/2015	Humberto Bahena Basave
198	0199 ©H_Bahena-ECOSUR.TIF	HET 075	*Jouvea pilosa*	Chiapas, Suchiate, Ranchería El Sajío	06/11/2015	Humberto Bahena Basave
199	0200 ©H_Bahena-ECOSUR.TIF	HET 073	*Lasiacis divaricata*	Chiapas, Suchiate, Ranchería El Sajío	06/11/2015	Humberto Bahena Basave
200	0201 ©H_Bahena-ECOSUR.TIF	HET 077	*Lasiacis divaricata*	Chiapas, Mazatan, Brisas del Hueyate	06/11/2015	Humberto Bahena Basave
201	0202 ©H_Bahena-ECOSUR.TIF	HET 381	*Pennisetum setosum*	Chiapas, Tuxtla Chico, Ej. Manuel Lazos	06/11/2015	Humberto Bahena Basave
202	0203 ©H_Bahena-ECOSUR.TIF	HET 076	*Uniola pittieri*	Chiapas, Tapachula, Playa Linda	06/11/2015	Humberto Bahena Basave
203	0204 ©H_Bahena-ECOSUR.TIF	HET 797	*Guadua paniculata*	Chiapas, Tapachula, Carretera a Huixtla, Viva México	09/11/2015	Humberto Bahena Basave
204	0205 ©H_Bahena-ECOSUR.TIF	HET 072	*Echinochloa polystachya*	Chiapas, Suchiate, Ranchería El Sajío	09/11/2015	Humberto Bahena Basave
205	0206 ©H_Bahena-ECOSUR.TIF	HET 799	*Chusquea pittieri*	Chiapas, Unión Juárez, Chiquihuites	09/11/2015	Humberto Bahena Basave
206	0207 ©H_Bahena-ECOSUR.TIF	HET 801	*Chusquea nelsonii*	Chiapas, Bejucal de Ocampo, Las Tablas	09/11/2015	Humberto Bahena Basave
207	0208 ©H_Bahena-ECOSUR.TIF	HET 074	*Bouteloua barbata*	Chiapas, Suchiate, Ranchería El Sajío	09/11/2015	Humberto Bahena Basave
208	0209 ©H_Bahena-ECOSUR.TIF	HET 068	*Brachiaria mollis*	Chiapas, Suchiate, Ranchería El Sajío	09/11/2015	Humberto Bahena Basave
209	0210 ©H_Bahena-ECOSUR.TIF	HET 078	*Arundo donax*	Chiapas, Acapetahua, Brisas del Hueyate	09/11/2015	Humberto Bahena Basave

Dato personal

210	0211 ©H_Bahena-ECOSUR.TIF	HET 382	*Arundinella deppeana*	Chiapas, Tuxtla Chico, Ej. Manuel Lazos	09/11/2015	Humberto Bahena Basave
211	0212 ©H_Bahena-ECOSUR.TIF	HET 069	*Aristida ternipes*	Chiapas, Suchiate, Ranchería El Sajío	09/11/2015	Humberto Bahena Basave
212	0213 ©H_Bahena-ECOSUR.TIF	HET 340	*Arachnothryx buddleioides*	Chiapas, A. A. Corzo, Campamento de la zona nucleo I (poligono "El Triunfo") de la Reserva de la Biosfera "El Triunfo".	09/11/2015	Humberto Bahena Basave
213	0214 ©H_Bahena-ECOSUR.TIF	HET 476	*Crusea coccinea*	Chiapas, Tuxtla Chico, Camino al Ej. Manuel Lázos	09/11/2015	Humberto Bahena Basave
214	0215 ©H_Bahena-ECOSUR.TIF	HET 285	*Cinchona succirubra*	Chiapas, Cacahoatán, Montecristo	09/11/2015	Humberto Bahena Basave
215	0216 ©H_Bahena-ECOSUR.TIF	HET 264	*Cinchona succirubra*	Chiapas, Cacahoatán, Montecristo	09/11/2015	Humberto Bahena Basave
216	0217 ©H_Bahena-ECOSUR.TIF	HET 840	*Faramea occidentalis*	Chiapas, Tapachula, Maravillas	09/11/2015	Humberto Bahena Basave
217	0218 ©H_Bahena-ECOSUR.TIF	HET 841	*Faramea occidentalis*	Chiapas, Tapachula, Maravillas	09/11/2015	Humberto Bahena Basave
218	0219 ©H_Bahena-ECOSUR.TIF	HET 347	*Glossostipula concinna*	Chiapas, Mapastepec , Campamento de la zona nucleo I (poligono "El Triunfo") de la Reserva de la Biosfera "El Triunfo".	09/11/2015	Humberto Bahena Basave
219	0220 ©H_Bahena-ECOSUR.TIF	HET 504	*Gonzalagunia chiapasensis*	Chiapas, Unión Juárez, Cantón Chiquihuites	09/11/2015	Humberto Bahena Basave
220	0221 ©H_Bahena-ECOSUR.TIF	HET 389	*Hamelia patens*	Chiapas, Cacahoatan, "Faja de Oro"	09/11/2015	Humberto Bahena Basave
221	0222 ©H_Bahena-ECOSUR.TIF	HET 437	*Ixora coccinea*	Chiapas, Tapachula, Panteón del Ej. Alvaro Obregón	09/11/2015	Humberto Bahena Basave
222	0223 ©H_Bahena-ECOSUR.TIF	HET 111	*Palicourea padifolia*	Chiapas, Tapachula, Ejido Peloponeso	09/11/2015	Humberto Bahena Basave
223	0224 ©H_Bahena-ECOSUR.TIF	HET 920	*Posoqueria latifolia*	Chiapas, Motozintla, F. Belen	09/11/2015	Humberto Bahena Basave
224	0225 ©H_Bahena-ECOSUR.TIF	HET 838	*Rondeletia gonzaleoides*	Chiapas, Tapachula, Rancho Alegre	09/11/2015	Humberto Bahena Basave
225	0226 ©H_Bahena-ECOSUR.TIF	HET 513	*Simira rhodoclada*	Chiapas, Unión Juárez, Carret. a Talquián	09/11/2015	Humberto Bahena Basave
226	0227 ©H_Bahena-ECOSUR.TIF	HET 557	*Borreria ocymoides*	Chiapas, Mazatán, Barra de San Simón	09/11/2015	Humberto Bahena Basave
227	0228 ©H_Bahena-ECOSUR.TIF	HET 082	*Borreria verticillata*	Chiapas, Suchiate, Ranchería El Sajío	09/11/2015	Humberto Bahena Basave
228	0229 ©H_Bahena-ECOSUR.TIF	HET 099	*Faramea occidentalis*	Chiapas, Tapachula, Ejido Peloponeso	09/11/2015	Humberto Bahena Basave
229	0230 ©H_Bahena-ECOSUR.TIF	HET 123	*Glossostipula concinna*	Chiapas, Tapachula, Ejido Peloponeso	09/11/2015	Humberto Bahena Basave
230	0231 ©H_Bahena-ECOSUR.TIF	HET 083	*Psychotria horizontalis*	Chiapas, Suchiate, El Gancho	09/11/2015	Humberto Bahena Basave
231	0232 ©H_Bahena-ECOSUR.TIF	HET 307	*Psychotria horizontalis*	Chiapas, Suchiate, Ranchería El Sajío	09/11/2015	Humberto Bahena Basave
232	0233 ©H_Bahena-ECOSUR.TIF	HET 854	*Psychotria sp.*	Chiapas, Mapastepec, Pampa Honda	09/11/2015	Humberto Bahena Basave
233	0234 ©H_Bahena-ECOSUR.TIF	HET 085	*Randia tetracantha*	Chiapas, Suchiate, El Gancho	09/11/2015	Humberto Bahena Basave
234	0235 ©H_Bahena-ECOSUR.TIF	HET 199	*Crusea coccinea*	Chiapas, Tuxtla Chico, Finca El Encanto	09/11/2015	Humberto Bahena Basave
235	0236 ©H_Bahena-ECOSUR.TIF	HET 200	*Hamelia patens*	Chiapas, Tuxtla Chico, Finca El Encanto	09/11/2015	Humberto Bahena Basave

Dato personal

236	0237 ©H_Bahena-ECOSUR.TIF	HET 346	*Spathacanthus hahnianus*	Chiapas, Mapastepec , Campamento de la zona nucleo I (poligono "El Triunfo") de la Reserva de la Biosfera "El Triunfo".	09/11/2015	Humberto Bahena Basave
237	0238 ©H_Bahena-ECOSUR.TIF	HET 521	*Sanchezia parvibracteata*	Chiapas, Unión Juarez, Panteón Sto. Domingo	09/11/2015	Humberto Bahena Basave
238	0239 ©H_Bahena-ECOSUR.TIF	HET 420	*Ruellia hookeriana*	Chiapas, Tuxtla Chico, Rio Izapa, Secc. Margaritas	09/11/2015	Humberto Bahena Basave
239	0240 ©H_Bahena-ECOSUR.TIF	HET 135	*Ruellia donell-smithii*	Chiapas, Tuxtla Chico, Finca El Encanto	09/11/2015	Humberto Bahena Basave
240	0241 ©H_Bahena-ECOSUR.TIF	HET 134	*Ruellia donell-smithii*	Chiapas, Motozintla, Finca Lorena	09/11/2015	Humberto Bahena Basave
241	0242 ©H_Bahena-ECOSUR.TIF	HET 130	*Ruellia donell-smithii*	Chiapas, Tuxtla Chico, Finca El Encanto	09/11/2015	Humberto Bahena Basave
242	0243 ©H_Bahena-ECOSUR.TIF	HET 131	*Ruellia donell-smithii*	Chiapas, Tuxtla Chico, Finca El Encanto	09/11/2015	Humberto Bahena Basave
243	0244 ©H_Bahena-ECOSUR.TIF	HET 379	*Odontonema callistachyum*	Chiapas, Tuxtla Chico, Ej. Manuel Lázos	09/11/2015	Humberto Bahena Basave
244	0245 ©H_Bahena-ECOSUR.TIF	HET 479	*Justicia comata*	Chiapas, Tuxtla Chico, Rio Izapa, Camino a Cacahoatán	09/11/2015	Humberto Bahena Basave
245	0246 ©H_Bahena-ECOSUR.TIF	HET 330	*Justicia carthaginensis*	Chiapas, Mapastepec, Pampa Honda	09/11/2015	Humberto Bahena Basave
246	0247 ©H_Bahena-ECOSUR.TIF	HET 133	*Dicliptera membranaceae*	Chiapas, Tuxtla Chico, Finca El Encanto	09/11/2015	Humberto Bahena Basave
247	0248 ©H_Bahena-ECOSUR.TIF	HET 132	*Aphelandra scabra*	Chiapas, Tuxtla Chico, Finca El Encanto	09/11/2015	Humberto Bahena Basave
248	0249 ©H_Bahena-ECOSUR.TIF	HET 496	*Echinodorus andrieuxii*	Chiapas, Suchiate, Ej. Cosalapa	09/11/2015	Humberto Bahena Basave
249	0250 ©H_Bahena-ECOSUR.TIF	HET 261	*Saurauia yasicae*	Chiapas, Cacahoatán, Montecristo	09/11/2015	Humberto Bahena Basave
250	0251 ©H_Bahena-ECOSUR.TIF	HET 506	*Saurauia yasicae*	Chiapas, Unión Juárez, Carretera a Unión Juárez, antes del poblado de Sto. Domingo	09/11/2015	Humberto Bahena Basave
251	0252 ©H_Bahena-ECOSUR.TIF	HET 376	*Saurauia veraguasensis*	Chiapas, Unión Juárez, Chiquihuites	09/11/2015	Humberto Bahena Basave
252	0253 ©H_Bahena-ECOSUR.TIF	HET 517	*Saurauia leucocarpa*	Chiapas, Unión Juarez, Rancho La Libertad	09/11/2015	Humberto Bahena Basave
253	0254 ©H_Bahena-ECOSUR.TIF	HET 110	*Saurauia kegeliana*	Chiapas, Tapachula, Ejido Peloponeso	09/11/2015	Humberto Bahena Basave
254	0255 ©H_Bahena-ECOSUR.TIF	HET 905	*Saurauia laevigata*	Chiapas, Motozintla, F. Belen	09/11/2015	Humberto Bahena Basave
255	0256 ©H_Bahena-ECOSUR.TIF	HET 902	*Saurauia laevigata*	Chiapas, Motozintla, F. Belen	09/11/2015	Humberto Bahena Basave
256	0257 ©H_Bahena-ECOSUR.TIF	HET 008	*Philoxerus vermicularis*	Chiapas, Suchiate, Ranchería El Sajío	09/11/2015	Humberto Bahena Basave
257	0258 ©H_Bahena-ECOSUR.TIF	HET 137	*Iresine celosia*	Chiapas, Motozintla, Finca Santa Fé	09/11/2015	Humberto Bahena Basave
258	0259 ©H_Bahena-ECOSUR.TIF	HET 139	*Iresine celosia*	Chiapas, Motozintla, Finca Santa Fé	09/11/2015	Humberto Bahena Basave
259	0260 ©H_Bahena-ECOSUR.TIF	HET 136	*Gomphrena decumbens*	Chiapas, Motozintla, Finca Lorena	09/11/2015	Humberto Bahena Basave
260	0261 ©H_Bahena-ECOSUR.TIF	HET 138	*Cyathula achryranthoides*	Chiapas, Motozintla, Finca Lorena	09/11/2015	Humberto Bahena Basave
261	0262 ©H_Bahena-ECOSUR.TIF	HET 009	*Chamissoa altissima*	Chiapas, Acapetahua, El Hueyate	09/11/2015	Humberto Bahena Basave
262	0263 ©H_Bahena-ECOSUR.TIF	HET 331	*Chamissoa altissima*	Chiapas, Mapastepec, Pampa Honda	09/11/2015	Humberto Bahena Basave
263	0264 ©H_Bahena-ECOSUR.TIF	HET 484	*Amaranthus spinosus*	Chiapas, Tuxtla Chico, Primera Secc. de Medio Monte	09/11/2015	Humberto Bahena Basave

Dato personal

264	0265 ©H_Bahena-ECOSUR.TIF	HET 865	*Amaranthus hybridus*	Chiapas, Tapachula, Mercado San Juan	09/11/2015	Humberto Bahena Basave
265	0266 ©H_Bahena-ECOSUR.TIF	HET 987	*Guatteria anomala*	Chiapas, Ocosingo, En las orillas del lado S de la Colonia Benito Juárez Miramar	09/11/2015	Humberto Bahena Basave
266	0267 ©H_Bahena-ECOSUR.TIF	HET 011	*Annona glabra*	Chiapas, Suchiate, Ranchería El Sajío	09/11/2015	Humberto Bahena Basave
267	0268 ©H_Bahena-ECOSUR.TIF	HET 287	*Spondias mombin*	Chiapas, Cacahoatán, Montecristo	09/11/2015	Humberto Bahena Basave
268	0269 ©H_Bahena-ECOSUR.TIF	HET 010	*Spondias mombin*	Chiapas, Suchiate, Ranchería El Sajío	09/11/2015	Humberto Bahena Basave
269	0270 ©H_Bahena-ECOSUR.TIF	HET 528	*Anacardium occidentale*	Chiapas, Frontera Hidalgo, Ej. Ignacio Zaragoza	09/11/2015	Humberto Bahena Basave
270	0272 ©H_Bahena-ECOSUR.TIF	HET 246	*Philodendron anisotomum*	Chiapas, Cacahoatán, San Vicente	09/11/2015	Humberto Bahena Basave
271	0273 ©H_Bahena-ECOSUR.TIF	HET 217	*Philodendron anisotomum*	Chiapas, Cacahoatán, San Vicente	09/11/2015	Humberto Bahena Basave
272	0274 ©H_Bahena-ECOSUR.TIF	HET 246	*Philodendron anisotomum*	Chiapas, Cacahoatán, San Vicente	09/11/2015	Humberto Bahena Basave
273	0275 ©H_Bahena-ECOSUR.TIF	HET 241	*Anthurium scandens*	Chiapas, Cacahoatán, San Vicente	09/11/2015	Humberto Bahena Basave
274	0276 ©H_Bahena-ECOSUR.TIF	HET 225	*Anthurium scandens*	Chiapas, Cacahoatán, San Vicente	24/09/2015	Humberto Bahena Basave
275	0277 ©H_Bahena-ECOSUR.TIF	HET 214	*Philodendron scandens*	Chiapas, Cacahoatán, San Vicente	09/11/2015	Humberto Bahena Basave
276	0278 ©H_Bahena-ECOSUR.TIF	HET 290	*Syngonium chiapense*	Chiapas, Cacahoatán, San Vicente	09/11/2015	Humberto Bahena Basave
277	0279 ©H_Bahena-ECOSUR.TIF	HET 019	*Tournefortia volubilis*	Chiapas, Acapetahua, El Hueyate	09/11/2015	Humberto Bahena Basave
278	0280 ©H_Bahena-ECOSUR.TIF	HET 018	*Tournefortia bicolor*	Chiapas, Suchiate, Ranchería El Sajío	09/11/2015	Humberto Bahena Basave
279	0281 ©H_Bahena-ECOSUR.TIF	HET 164	*Heliotropium rufipilum*	Chiapas, Motozintla, Finca Lorena	09/11/2015	Humberto Bahena Basave
280	0282 ©H_Bahena-ECOSUR.TIF	HET 897	*Ehretia tinifolia*	Chiapas, Motozintla, F. Belen	09/11/2015	Humberto Bahena Basave
281	0283 ©H_Bahena-ECOSUR.TIF	HET 313	*Cordia curassavica*	Chiapas, Tapachula, Playa Linda	09/11/2015	Humberto Bahena Basave
282	0284 ©H_Bahena-ECOSUR.TIF	HET 907	*Cordia stellifera*	Chiapas, Motozintla, F. Belen	09/11/2015	Humberto Bahena Basave
283	0285 ©H_Bahena-ECOSUR.TIF	HET 922	*Cordia stellifera*	Chiapas, Motozintla, F. Belen	09/11/2015	Humberto Bahena Basave
284	0286 ©H_Bahena-ECOSUR.TIF	HET 544	*Cordia elaeagnoides*	Chiapas, Tonala, CBETIS-TONALA	09/11/2015	Humberto Bahena Basave
285	0287 ©H_Bahena-ECOSUR.TIF	HET 489	*Cordia dentata*	Chiapas, Tuxtla Chico, Curva de Cahoacan, alberca Castrejón	09/11/2015	Humberto Bahena Basave
286	0288 ©H_Bahena-ECOSUR.TIF	HET 493	*Cordia alliodora*	Chiapas, Tuxtla Chico, El Coco, Carretera Km 10 a Cd. Hidalgo	09/11/2015	Humberto Bahena Basave
287	0289 ©H_Bahena-ECOSUR.TIF	HET 392	*Cordia alliodora*	Chiapas, Tuxtla Chico, El Sacrificio	09/11/2015	Humberto Bahena Basave
288	0290 ©H_Bahena-ECOSUR.TIF	HET 304	*Cordia alliodora*	Chiapas, Cacahoatán, San Vicente	09/11/2015	Humberto Bahena Basave
289	0291 ©H_Bahena-ECOSUR.TIF	HET 425	*Tecoma stans*	Chiapas, Tapachula, Fracc. Los Laureles	09/11/2015	Humberto Bahena Basave
290	0292 ©H_Bahena-ECOSUR.TIF	HET 397	*Tabebuia rosea*	Chiapas, Tapachula, Fracc. Bonanza, a orilla de la Carretera	09/11/2015	Humberto Bahena Basave
291	0293 ©H_Bahena-ECOSUR.TIF	HET 486	*Parmentiera edulis*	Chiapas, Suchiate, La Canastilla; Cd. Hidalgo	09/11/2015	Humberto Bahena Basave
292	0294 ©H_Bahena-ECOSUR.TIF	HET 432	*Mansoa hymenaea*	Chiapas, Tapachula, Carretera a Playa Linda	09/11/2015	Humberto Bahena Basave
293	0295 ©H_Bahena-ECOSUR.TIF	HET 401	*Cybistax donnell-smithii*	Chiapas, Tapachula, Col. Francisco Villa	09/11/2015	Humberto Bahena Basave
294	0296 ©H_Bahena-ECOSUR.TIF	HET 862	*Brassica rapa*	Chiapas, Tapachula, Mercado San Juan	09/11/2015	Humberto Bahena Basave

Dato personal

295	0297 ©H_Bahena-ECOSUR.TIF	HET 283	*Tillandsia sp.*	Chiapas, Cacahoatán, Montecristo	09/11/2015	Humberto Bahena Basave
296	0298 ©H_Bahena-ECOSUR.TIF	HET 291	*Tillandsia flabellata*	Chiapas, Cacahoatán, San Vicente	09/11/2015	Humberto Bahena Basave
297	0299 ©H_Bahena-ECOSUR.TIF	HET 237	*Catopsis sessiliflora*	Chiapas, Cacahoatán, San Vicente	09/11/2015	Humberto Bahena Basave
298	0300 ©H_Bahena-ECOSUR.TIF	HET 238	*Epiphyllum laui*	Chiapas, Cacahoatán, San Vicente	09/11/2015	Humberto Bahena Basave
299	0301 ©H_Bahena-ECOSUR.TIF	HET 294	*Epiphyllum phyllanthus*	Chiapas, Cacahoatán, San Vicente	09/11/2015	Humberto Bahena Basave
300	0302 ©H_Bahena-ECOSUR.TIF	HET 020	*Opuntia stricta*	Chiapas, Suchiate, Ranchería El Sajío	09/11/2015	Humberto Bahena Basave
301	0303 ©H_Bahena-ECOSUR.TIF	HET 403	*Lobelia laxiflora*	Chiapas, Unión Juárez, Rancho La Libertad	09/11/2015	Humberto Bahena Basave
302	0304 ©H_Bahena-ECOSUR.TIF	HET 101	*Trema micrantha*	Chiapas, Tapachula, Ejido Peloponeso	09/11/2015	Humberto Bahena Basave
303	0305 ©H_Bahena-ECOSUR.TIF	HET 022	*Celtis iguanaea*	Chiapas, Mazatan, San José El Hueyate	09/11/2015	Humberto Bahena Basave
304	0306 ©H_Bahena-ECOSUR.TIF	HET 021	*Celtis iguanaea*	Chiapas, Suchiate, El Gancho	09/11/2015	Humberto Bahena Basave
305	0307 ©H_Bahena-ECOSUR.TIF	HET 387	*Canna edulis*	Chiapas, Tuxtla Chico, Secc. Margaritas, Río Izapa	09/11/2015	Humberto Bahena Basave
306	0308 ©H_Bahena-ECOSUR.TIF	HET 165	*Canna indica*	Chiapas, Motozintla, Finca Santa Fé	09/11/2015	Humberto Bahena Basave
307	0309 ©H_Bahena-ECOSUR.TIF	HET 485	*Polanisia viscosa*	Chiapas, Frontera Hidalgo, Subestación de electricidad	09/11/2015	Humberto Bahena Basave
308	0310 ©H_Bahena-ECOSUR.TIF	HET 333	*Crateva tapia*	Chiapas, Mapastepec, El Castaño	09/11/2015	Humberto Bahena Basave
309	0311 ©H_Bahena-ECOSUR.TIF	HET 447	*Cleome speciosa*	Chiapas, Cacahoatan, Cacahoatan	09/11/2015	Humberto Bahena Basave
310	0312 ©H_Bahena-ECOSUR.TIF	HET 023	*Capparis frondosa*	Chiapas, Suchiate, Ranchería El Sajío	09/11/2015	Humberto Bahena Basave
311	0313 ©H_Bahena-ECOSUR.TIF	HET 391	*Sambucus mexicana*	Chiapas, Cacahoatan, Entrada a Cacahoatan	09/11/2015	Humberto Bahena Basave
312	0314 ©H_Bahena-ECOSUR.TIF	HET 918	*Crossopetalum aff. tonduzii*	Chiapas, Motozintla, F. Belen	09/11/2015	Humberto Bahena Basave
313	0315 ©H_Bahena-ECOSUR.TIF	HET 024	*Crossopetalum uragoga*	Chiapas, Suchiate, Ranchería El Sajío	09/11/2015	Humberto Bahena Basave
314	0316 ©H_Bahena-ECOSUR.TIF	HET 515	*Licania platypus*	Chiapas, Tapachula, Curva de la muerte	09/11/2015	Humberto Bahena Basave
315	0317 ©H_Bahena-ECOSUR.TIF	HET 025	*Chrysobalanus icaco*	Chiapas, Suchiate, Rancheria El Sajío	09/11/2015	Humberto Bahena Basave
316	0318 ©H_Bahena-ECOSUR.TIF	HET 026	*Couepia polyandra*	Chiapas, Suchiate, Ranchería El Sajío	09/11/2015	Humberto Bahena Basave
317	0319 ©H_Bahena-ECOSUR.TIF	HET 472	*Terminalia catappa*	Chiapas, Tapachula, Col. Seminarista	09/11/2015	Humberto Bahena Basave
318	0320 ©H_Bahena-ECOSUR.TIF	HET 302	*Terminalia lucida*	Chiapas, Cacahoatán, San Vicente	09/11/2015	Humberto Bahena Basave
319	0321 ©H_Bahena-ECOSUR.TIF	HET 329	*Laguncularia racemosa*	Chiapas, Mapastepec, Pampa Honda	09/11/2015	Humberto Bahena Basave
320	0322 ©H_Bahena-ECOSUR.TIF	HET 898	*Garcinia intermedia*	Chiapas, Motozintla, F. Belen	09/11/2015	Humberto Bahena Basave
321	0323 ©H_Bahena-ECOSUR.TIF	HET 107	*Clethra matudae*	Chiapas, Tapachula, Ejido Peloponeso	09/11/2015	Humberto Bahena Basave
322	0324 ©H_Bahena-ECOSUR.TIF	HET 027	*Cleome viscosa*	Chiapas, Suchiate, Rancheria El Sajío	09/11/2015	Humberto Bahena Basave
323	0325 ©H_Bahena-ECOSUR.TIF	HET 028	*Rourea glabra*	Chiapas, Suchiate, Ranchería El Sajío	09/11/2015	Humberto Bahena Basave
324	0326 ©H_Bahena-ECOSUR.TIF	HET 332	*Rourea glabra*	Chiapas, Mapastepec, El Castaño	09/11/2015	Humberto Bahena Basave

Dato personal

325	0327 ©H_Bahena-ECOSUR.TIF	HET 029	*Rourea glabra*	Chiapas, Acapetahua, El Hueyate	09/11/2015	Humberto Bahena Basave
326	0328 ©H_Bahena-ECOSUR.TIF	HET 030	*Rourea glabra*	Chiapas, Acapetahua, Brisas del Hueyate	09/11/2015	Humberto Bahena Basave
327	0329 ©H_Bahena-ECOSUR.TIF	HET 168	*Dichorisandra hexandra*	Chiapas, Motozintla, Finca Lorena	09/11/2015	Humberto Bahena Basave
328	0330 ©H_Bahena-ECOSUR.TIF	HET 871	*Commelina diffusa*	Chiapas, Motozintla, Finca Santa Fé	09/11/2015	Humberto Bahena Basave
329	0331 ©H_Bahena-ECOSUR.TIF	HET 167	*Commelina erecta*	Chiapas, Motozintla, Finca Lorena	09/11/2015	Humberto Bahena Basave
330	0332 ©H_Bahena-ECOSUR.TIF	HET 166	*Commelina diffusa*	Chiapas, Motozintla, Finca Santa Fé	09/11/2015	Humberto Bahena Basave
331	0333 ©H_Bahena-ECOSUR.TIF	HET 872	*Commelina erecta*	Chiapas, Motozintla, Finca Lorena	09/11/2015	Humberto Bahena Basave
332	0334 ©H_Bahena-ECOSUR.TIF	HET 461	*Commelina elegans*	Chiapas, Tapachula, Puente Malpaso	09/11/2015	Humberto Bahena Basave
333	0335 ©H_Bahena-ECOSUR.TIF	HET 103	*Cornus disciflora*	Chiapas, Tapachula, Ejido Peloponeso	09/11/2015	Humberto Bahena Basave
334	0336 ©H_Bahena-ECOSUR.TIF	HET 863	*Cucurbita pepo*	Chiapas, Tapachula, Mercado San Juan	09/11/2015	Humberto Bahena Basave
335	0337 ©H_Bahena-ECOSUR.TIF	HET 526	*Cucurbita pepo*	Chiapas, Frontera Hidalgo, Cantón Texcaltic	09/11/2015	Humberto Bahena Basave
336	0338 ©H_Bahena-ECOSUR.TIF	HET 172	*Kyllinga pumila*	Chiapas, Motozintla, Finca Santa Fé	09/11/2015	Humberto Bahena Basave
337	0339 ©H_Bahena-ECOSUR.TIF	HET 171	*Cyperus hermaphroditus*	Chiapas, Motozintla, Finca Lorena	09/11/2015	Humberto Bahena Basave
338	0340 ©H_Bahena-ECOSUR.TIF	HET 170	*Kyllinga pumila*	Chiapas, Motozintla, Finca Santa Fé	09/11/2015	Humberto Bahena Basave
339	0341 ©H_Bahena-ECOSUR.TIF	HET 032	*Scleria lacustris*	Chiapas, Suchiate, El Gancho	09/11/2015	Humberto Bahena Basave
340	0342 ©H_Bahena-ECOSUR.TIF	HET 278	*Elaphoglossum lepidopodum*	Chiapas, Cacahoatán, Montecristo	09/11/2015	Humberto Bahena Basave
341	0343 ©H_Bahena-ECOSUR.TIF	HET 393	*Ipomoea triloba*	Chiapas, Tuxtla Chico, El Sacrificio	09/11/2015	Humberto Bahena Basave
342	0344 ©H_Bahena-ECOSUR.TIF	HET 031	*Ipomoea pes-caprae*	Chiapas, Suchiate, Ranchería El Sajío	09/11/2015	Humberto Bahena Basave
343	0345 ©H_Bahena-ECOSUR.TIF	HET 433	*Ipomea pes-caprae*	Chiapas, Tapachula, Ranchería Cahoacan, Playa Linda	09/11/2015	Humberto Bahena Basave
344	0346 ©H_Bahena-ECOSUR.TIF	HET 441	*Ipomoea carnea*	Chiapas, Tapachula, Panteón del Ejido Alvaro Obregón	09/11/2015	Humberto Bahena Basave
345	0347 ©H_Bahena-ECOSUR.TIF	HET 336	*Ipomoea alba*	Chiapas, Acapetahua, La Lupe	09/11/2015	Humberto Bahena Basave
346	0348 ©H_Bahena-ECOSUR.TIF	HET 115	*Sloanea ampla*	Chiapas, Tapachula, Ejido Peloponeso	09/11/2015	Humberto Bahena Basave
347	0349 ©H_Bahena-ECOSUR.TIF	HET 339	*Equisetum hyemale*	Chiapas, A. A. Corzo, Campamento de la zona nucleo I (poligono "El Triunfo") de la Reserva de la Biosfera "El Triunfo".	09/11/2015	Humberto Bahena Basave
348	0350 ©H_Bahena-ECOSUR.TIF	HET 426	*Ricinus communis*	Chiapas, Tapachula, CIES	09/11/2015	Humberto Bahena Basave
349	0351 ©H_Bahena-ECOSUR.TIF	HET 783	*Jatropha gossypiifolia*	Chiapas, Tuzantán, El Hular	09/11/2015	Humberto Bahena Basave
350	0352 ©H_Bahena-ECOSUR.TIF	HET 462	*Jatropha curcas*	Chiapas, Tapachula, Puente Malpaso	09/11/2015	Humberto Bahena Basave
351	0353 ©H_Bahena-ECOSUR.TIF	HET 474	*Euphorbia cotinifolia*	Chiapas, Unión Juárez, Panteón de Sto. Domingo	09/11/2015	Humberto Bahena Basave
352	0354 ©H_Bahena-ECOSUR.TIF	HET 565	*Euphorbia ariensis*	Chiapas, Cacahoatan, Faja de Oro	09/11/2015	Humberto Bahena Basave
353	0355 ©H_Bahena-ECOSUR.TIF	HET 117	*Croton draco*	Chiapas, Tapachula, Ejido Peloponeso	09/11/2015	Humberto Bahena Basave
354	0356 ©H_Bahena-ECOSUR.TIF	HET 519	*Croton draco*	Chiapas, Unión Juárez, Talquian	09/11/2015	Humberto Bahena Basave

Dato personal

355	0357 ©H_Bahena-ECOSUR.TIF	HET 345	*Bernardia interrupta*	Chiapas, Mapastepec , Campamento de la zona nucleo I (poligono "El Triunfo") de la Reserva de la Biosfera "El Triunfo".	09/11/2015	Humberto Bahena Basave
356	0358 ©H_Bahena-ECOSUR.TIF	HET 445	*Acalypha macrostachya*	Chiapas, Unión Juárez, Rancho La Libertad	09/11/2015	Humberto Bahena Basave
357	0359 ©H_Bahena-ECOSUR.TIF	HET 310	*Dalechampia tiliifolia*	Chiapas, Suchiate, El Gancho	09/11/2015	Humberto Bahena Basave
358	0360 ©H_Bahena-ECOSUR.TIF	HET 033	*Acalypha radians*	Chiapas, Suchiate, Ranchería El Sajío	09/11/2015	Humberto Bahena Basave
359	0361 ©H_Bahena-ECOSUR.TIF	HET 174	*Acalypha macrostachya*	Chiapas, Motozintla, Finca Lorena	09/11/2015	Humberto Bahena Basave
360	0362 ©H_Bahena-ECOSUR.TIF	HET 173	*Acalypha arvensis*	Chiapas, Tuxtla Chico, Finca El Encanto	09/11/2015	Humberto Bahena Basave
361	0363 ©H_Bahena-ECOSUR.TIF	HET 380	*Vigna adenantha*	Chiapas, Tuxtla Chico, Ej. Manuel Lazos	09/11/2015	Humberto Bahena Basave
362	0364 ©H_Bahena-ECOSUR.TIF	HET 530	*Tephrosia sinapou*	Chiapas, Suchiate, Ej. Cuauhtemoc	09/11/2015	Humberto Bahena Basave
363	0365 ©H_Bahena-ECOSUR.TIF	HET 903	*Inga multijuga subsp. multijuga*	Chiapas, Motozintla, F. Belen	09/11/2015	Humberto Bahena Basave
364	0366 ©H_Bahena-ECOSUR.TIF	HET 896	*Inga oerstediana*	Chiapas, Tapachula, F. Hamburgo	09/11/2015	Humberto Bahena Basave
365	0367 ©H_Bahena-ECOSUR.TIF	HET 297	*Inga oerstediana*	Chiapas, Cacahoatán, San Vicente	09/11/2015	Humberto Bahena Basave
366	0368 ©H_Bahena-ECOSUR.TIF	HET 529	*Entadopsis polystachya*	Chiapas, Suchiate, Ej. Cuauhtemoc	09/11/2015	Humberto Bahena Basave
367	0369 ©H_Bahena-ECOSUR.TIF	HET 299	*Inga pavoniana*	Chiapas, Cacahoatán, San Vicente	09/11/2015	Humberto Bahena Basave
368	0370 ©H_Bahena-ECOSUR.TIF	HET 434	*Senna obtusifolia*	Chiapas, Tapachula, Aeropuerto, Tapachula	09/11/2015	Humberto Bahena Basave
369	0371 ©H_Bahena-ECOSUR.TIF	HET 399	*Senna alata*	Chiapas, Tapachula, Fracc. Bonanza, a orilla de la Carretera	09/11/2015	Humberto Bahena Basave
370	0372 ©H_Bahena-ECOSUR.TIF	HET 431	*Pithecellobium lanceolatum*	Chiapas, Tapachula, Carretera a Puerto Madero	09/11/2015	Humberto Bahena Basave
371	0373 ©H_Bahena-ECOSUR.TIF	HET 430	*Pithecellobium dulce*	Chiapas, Tapachula, Carretera Jaritas-Cd. Hidalgo	09/11/2015	Humberto Bahena Basave
372	0374 ©H_Bahena-ECOSUR.TIF	HET 539	*Pterocarpus acapulcensis*	Chiapas, Pijijiapan, 3 Km. antes de Pijijiapan, Carretera Costera	09/11/2015	Humberto Bahena Basave
373	0375 ©H_Bahena-ECOSUR.TIF	HET 916	*Ormosia schippii*	Chiapas, Motozintla, F. Belen	09/11/2015	Humberto Bahena Basave
374	0376 ©H_Bahena-ECOSUR.TIF	HET 439	*Lonchocarpus hondurensis*	Chiapas, Tapachula, Panteón del Ejido Alvaro Obregón	09/11/2015	Humberto Bahena Basave
375	0377 ©H_Bahena-ECOSUR.TIF	HET 497	*Leucaena leucocephala*	Chiapas, Tapachula, Carret. Jaritas-Cd. Hidalgo	09/11/2015	Humberto Bahena Basave
376	0378 ©H_Bahena-ECOSUR.TIF	HET 516	*Inga semialata*	Chiapas, Tapachula, Campamento SCT.	09/11/2015	Humberto Bahena Basave
377	0379 ©H_Bahena-ECOSUR.TIF	HET 226	*Inga sp.*	Chiapas, Cacahoatán, San Vicente	09/11/2015	Humberto Bahena Basave
378	0380 ©H_Bahena-ECOSUR.TIF	HET 908	*Inga punctata*	Chiapas, Motozintla, F. Belen	09/11/2015	Humberto Bahena Basave
379	0381 ©H_Bahena-ECOSUR.TIF	HET 427	*Inga pavoniana*	Chiapas, Tapachula, Carretera al antiguo Aeropuerto	09/11/2015	Humberto Bahena Basave
380	0382 ©H_Bahena-ECOSUR.TIF	HET 443	*Inga paterno*	Chiapas, Tapachula, Los Laureles	09/11/2015	Humberto Bahena Basave
381	0383 ©H_Bahena-ECOSUR.TIF	HET 495	*Tamarindus indica*	Chiapas, Metapa de Domínguéz, Metapa de Domínguéz	09/11/2015	Humberto Bahena Basave
382	0384 ©H_Bahena-ECOSUR.TIF	HET 499	*Mimosa pigra*	Chiapas, Suchiate, Ej. Cuahutemoc	09/11/2015	Humberto Bahena Basave
383	0385 ©H_Bahena-ECOSUR.TIF	HET 046	*Mucuna urens*	Chiapas, Mazatan, San José El Hueyate	09/11/2015	Humberto Bahena Basave

Dato personal

384	0386 ©H_Bahena-ECOSUR.TIF	HET 037	*Pithecellobium dulce*	Chiapas, Suchiate, Ranchería El Sajío	09/11/2015	Humberto Bahena Basave
385	0387 ©H_Bahena-ECOSUR.TIF	HET 509	*Poeppigia procera*	Chiapas, Tapachula, La Cebadilla, Camino al Ej. El Manzano	09/11/2015	Humberto Bahena Basave
386	0388 ©H_Bahena-ECOSUR.TIF	HET 036	*Prosopis juliflora*	Chiapas, Suchiate, Ranchería El Sajío	09/11/2015	Humberto Bahena Basave
387	0389 ©H_Bahena-ECOSUR.TIF	HET 035	*Rhynchosia reniformis*	Chiapas, Suchiate, Ranchería El Sajío	09/11/2015	Humberto Bahena Basave
388	0390 ©H_Bahena-ECOSUR.TIF	HET 041	*Rhynchosia reniformis*	Chiapas, Suchiate, El Gancho	09/11/2015	Humberto Bahena Basave
389	0391 ©H_Bahena-ECOSUR.TIF	HET 400	*Senna alata*	Chiapas, Tuxtla Chico, El Sacrificio	09/11/2015	Humberto Bahena Basave
390	0392 ©H_Bahena-ECOSUR.TIF	HET 308	*Senna pendula*	Chiapas, Suchiate, El Gancho	09/11/2015	Humberto Bahena Basave
391	0393 ©H_Bahena-ECOSUR.TIF	HET 049	*Stylosanthes viscosa*	Chiapas, Acapetahua, El Hueyate	09/11/2015	Humberto Bahena Basave
392	0394 ©H_Bahena-ECOSUR.TIF	HET 040	*Stylosanthes viscosa*	Chiapas, Suchiate, El Gancho	25/09/2015	Humberto Bahena Basave
393	0395 ©H_Bahena-ECOSUR.TIF	HET 482	*Swartzia simplex*	Chiapas, Unión Juárez, Sto. Domingo	09/11/2015	Humberto Bahena Basave
394	0396 ©H_Bahena-ECOSUR.TIF	HET 042	*Tephrosia cinerea*	Chiapas, Suchiate, El Gancho	09/11/2015	Humberto Bahena Basave
395	0397 ©H_Bahena-ECOSUR.TIF	HET 038	*Tephrosia cinerea*	Chiapas, Suchiate, Ranchería El Sajío	09/11/2015	Humberto Bahena Basave
396	0398 ©H_Bahena-ECOSUR.TIF	HET 045	*Vigna adenantha*	Chiapas, Tapachula, Barrita de Cahoacan	09/11/2015	Humberto Bahena Basave
397	0399 ©H_Bahena-ECOSUR.TIF	HET 045	*Vigna adenantha*	Chiapas, Tapachula, Barrita de Cahoacan	09/11/2015	Humberto Bahena Basave
398	0400 ©H_Bahena-ECOSUR.TIF	HET 175	*Vigna vexillata*	Chiapas, Tuxtla Chico, Finca El Encanto	09/11/2015	Humberto Bahena Basave
399	0401 ©H_Bahena-ECOSUR.TIF	HET 550	*Aeschynomene americana*	Chiapas, Tuxtla Chico, Camino al Ej. Manuel Lázos	09/11/2015	Humberto Bahena Basave
400	0402 ©H_Bahena-ECOSUR.TIF	HET 303	*Acrocarpus fraxinifolius*	Chiapas, Cacahoatán, San Vicente	09/11/2015	Humberto Bahena Basave
401	0403 ©H_Bahena-ECOSUR.TIF	HET 312	*Alysicarpus vaginalis*	Chiapas, Tapachula, Playa Linda	09/11/2015	Humberto Bahena Basave
402	0404 ©H_Bahena-ECOSUR.TIF	HET 311	*Gliricidia sepium*	Chiapas, Suchiate, El Gancho	09/11/2015	Humberto Bahena Basave
403	0405 ©H_Bahena-ECOSUR.TIF	HET 048	*Indigofera hirsuta*	Chiapas, Acapetahua, Brisas del Hueyate	09/11/2015	Humberto Bahena Basave
404	0406 ©H_Bahena-ECOSUR.TIF	HET 043	*Entadopsis polystachya*	Chiapas, Suchiate, El Gancho	09/11/2015	Humberto Bahena Basave
405	0407 ©H_Bahena-ECOSUR.TIF	HET 529	*Entadopsis polystachya*	Chiapas, Suchiate, Ej. Cuauhtemoc	09/11/2015	Humberto Bahena Basave
406	0408 ©H_Bahena-ECOSUR.TIF	HET 490	*Delonix regia*	Chiapas, Tapachula, COBACH, Tapachula	09/11/2015	Humberto Bahena Basave
407	0409 ©H_Bahena-ECOSUR.TIF	HET 861	*Crotalaria pumila*	Chiapas, Tapachula, Mercado San Juan	09/11/2015	Humberto Bahena Basave
408	0410 ©H_Bahena-ECOSUR.TIF	HET 488	*Crotalaria cajanifolia*	Chiapas, Tuxtla Chico, El Manguito	09/11/2015	Humberto Bahena Basave
409	0411 ©H_Bahena-ECOSUR.TIF	HET 106	*Cojoba arborea*	Chiapas, Tapachula, Ejido Peloponeso	09/11/2015	Humberto Bahena Basave
410	0412 ©H_Bahena-ECOSUR.TIF	HET 034	*Chamaecrista diphylla*	Chiapas, Suchiate, Ranchería El Sajío	09/11/2015	Humberto Bahena Basave
411	0413 ©H_Bahena-ECOSUR.TIF	HET 047	*Chamaecrista diphylla*	Chiapas, Mazatán, San José El Hueyate	09/11/2015	Humberto Bahena Basave
412	0414 ©H_Bahena-ECOSUR.TIF	HET 044	*Chamaecrista desvauxii*	Chiapas, Suchiate, El Gancho	09/11/2015	Humberto Bahena Basave
413	0415 ©H_Bahena-ECOSUR.TIF	HET 921	*Cojoba arborea*	Chiapas, Motozintla, F. Belen	09/11/2015	Humberto Bahena Basave
414	0416 ©H_Bahena-ECOSUR.TIF	HET 450	*Cassia fistula*	Chiapas, Tapachula, Desvio Carretera al antiguo Aeropuerto	09/11/2015	Humberto Bahena Basave
415	0417 ©H_Bahena-ECOSUR.TIF	HET 385	*Calopogonium caeruleum*	Chiapas, Tuxtla Chico, Ej. Manuel Lazos	09/11/2015	Humberto Bahena Basave

Dato personal

416	0418 ©H_Bahena-ECOSUR.TIF	HET 424	*Caesalpinia pulcherrima*	Chiapas, Tapachula, Boulevard Col. 5 de Febrero	09/11/2015	Humberto Bahena Basave
417	0419 ©H_Bahena-ECOSUR.TIF	HET 525	*Caesalpinia pulcherrima*	Chiapas, Frontera Hidalgo, Cantón Texcaltic	09/11/2015	Humberto Bahena Basave
418	0420 ©H_Bahena-ECOSUR.TIF	HET 535	*Andira inermis*	Chiapas, Villa de Comaltitlan, Bodega Conasupo	09/11/2015	Humberto Bahena Basave
419	0421 ©H_Bahena-ECOSUR.TIF	HET 543	*Acacia carbonaria*	Chiapas, Tonala, Puente 7 Cigarros, Carretera Costera	09/11/2015	Humberto Bahena Basave
420	0422 ©H_Bahena-ECOSUR.TIF	HET 388	*Acacia collinsii*	Chiapas, Tuxtla Chico, Secc. Margaritas, Rio Izapa	09/11/2015	Humberto Bahena Basave
421	0423 ©H_Bahena-ECOSUR.TIF	HET 512	*Calliandra anomala*	Chiapas, Unión Juárez, Carretera a Talquian	09/11/2015	Humberto Bahena Basave
422	0424 ©H_Bahena-ECOSUR.TIF	HET 448	*Enterolobium cyclocarpum*	Chiapas, Tuxtla Chico, Curva de Cahoacan	09/11/2015	Humberto Bahena Basave
423	0425 ©H_Bahena-ECOSUR.TIF	HET 323	*Casearia arguta*	Chiapas, Acapetahua, El Hueyate	09/11/2015	Humberto Bahena Basave
424	0426 ©H_Bahena-ECOSUR.TIF	HET 465	*Casearia commersoniana*	Chiapas, Tapachula, Ejido Toluca	09/11/2015	Humberto Bahena Basave
425	0427 ©H_Bahena-ECOSUR.TIF	HET 327	*Casearia corymbosa*	Chiapas, Pijijiapan, El Zapotal	09/11/2015	Humberto Bahena Basave
426	0428 ©H_Bahena-ECOSUR.TIF	HET 306	*Casearia corymbosa*	Chiapas, Suchiate, Ranchería El Sajío	09/11/2015	Humberto Bahena Basave
427	0429 ©H_Bahena-ECOSUR.TIF	HET 050	*Casearia sylvestris*	Chiapas, Suchiate, El Gancho	09/11/2015	Humberto Bahena Basave
428	0430 ©H_Bahena-ECOSUR.TIF	HET 178	*Achimenes longiflora*	Chiapas, Motozintla, Finca Belen	09/11/2015	Humberto Bahena Basave
429	0431 ©H_Bahena-ECOSUR.TIF	HET 177	*Episcia inclinata*	Chiapas, Tapachula, Finca Chulavista	09/11/2015	Humberto Bahena Basave
430	0432 ©H_Bahena-ECOSUR.TIF	HET 229	*Episcia inclinata*	Chiapas, Cacahoatán, San Vicente	09/11/2015	Humberto Bahena Basave
431	0433 ©H_Bahena-ECOSUR.TIF	HET 179	*Hyptis verticillata*	Chiapas, Motozintla, Finca Santa Fé	09/11/2015	Humberto Bahena Basave
432	0434 ©H_Bahena-ECOSUR.TIF	HET 181	*Alloplectus calochlamys*	Chiapas, Motozintla, Finca Santa Fé	09/11/2015	Humberto Bahena Basave
433	0435 ©H_Bahena-ECOSUR.TIF	HET 180	*Hyptis capitata*	Chiapas, Motozintla, Finca Santa Fé	09/11/2015	Humberto Bahena Basave
434	0436 ©H_Bahena-ECOSUR.TIF	HET 182	*Hyptis capitata*	Chiapas, Motozintla, Finca Santa Fé	09/11/2015	Humberto Bahena Basave
435	0437 ©H_Bahena-ECOSUR.TIF	HET 906	*Alfaroa mexicana*	Chiapas, Motozintla, F. Belen	09/11/2015	Humberto Bahena Basave
436	0438 ©H_Bahena-ECOSUR.TIF	HET 120 B	*Nectandra hihua*	Chiapas, Tapachula, Ejido Peloponeso	09/11/2015	Humberto Bahena Basave
437	0439 ©H_Bahena-ECOSUR.TIF	HET 301	*Nectandra membranacea*	Chiapas, Cacahoatán, San Vicente	09/11/2015	Humberto Bahena Basave
438	0440 ©H_Bahena-ECOSUR.TIF	HET 561	*Nectandra sinuata*	Chiapas, Tuxtla Chico, Ruinas de Izapa	09/11/2015	Humberto Bahena Basave
439	0441 ©H_Bahena-ECOSUR.TIF	HET 553	*Ocotea puberula*	Chiapas, Cacahoatan, Faja de Oro	09/11/2015	Humberto Bahena Basave
440	0442 ©H_Bahena-ECOSUR.TIF	HET 120 C	*Ocotea salvinii*	Chiapas, Tapachula, Ejido Peloponeso	09/11/2015	Humberto Bahena Basave
441	0443 ©H_Bahena-ECOSUR.TIF	HET 120 A	*Ocotea sinuata*	Chiapas, Tapachula, Ejido Peloponeso	09/11/2015	Humberto Bahena Basave
442	0444 ©H_Bahena-ECOSUR.TIF	HET 292	*Ocotea sinuata*	Chiapas, Cacahoatán, San Vicente	09/11/2015	Humberto Bahena Basave
443	0445 ©H_Bahena-ECOSUR.TIF	HET 224	*Persea americana*	Chiapas, Cacahoatán, San Vicente	09/11/2015	Humberto Bahena Basave
444	0446 ©H_Bahena-ECOSUR.TIF	HET 527	*Persea americana*	Chiapas, Frontera Hidalgo, Cantón Texcaltic	09/11/2015	Humberto Bahena Basave
445	0447 ©H_Bahena-ECOSUR.TIF	HET 186	*Spigelia humboldtiana*	Chiapas, Tuxtla Chico, Finca 2	09/11/2015	Humberto Bahena Basave
446	0448 ©H_Bahena-ECOSUR.TIF	HET 185	*Spigelia humboldtiana*	Chiapas, Motozintla, Finca Lorena	09/11/2015	Humberto Bahena Basave

Dato personal

447	0449 ©H_Bahena-ECOSUR.TIF	HET 184	*Bomarea hirtella*	Chiapas, Motozintla, Finca Lorena	09/11/2015	Humberto Bahena Basave
448	0450 ©H_Bahena-ECOSUR.TIF	HET 402	*Asparagus densiflorus*	Chiapas, Tapachula, CIES	09/11/2015	Humberto Bahena Basave
449	0451 ©H_Bahena-ECOSUR.TIF	HET 051	*Struthanthus orbicularis*	Chiapas, Suchiate, Ranchería El Sajío	09/11/2015	Humberto Bahena Basave
450	0452 ©H_Bahena-ECOSUR.TIF	HET 390	*Struthanthus cassythoides*	Chiapas, Cacahoatan, Entada a Cacahoatan	09/11/2015	Humberto Bahena Basave
451	0453 ©H_Bahena-ECOSUR.TIF	HET 227	*Huperzia sp.*	Chiapas, Cacahoatán, San Vicente	09/11/2015	Humberto Bahena Basave
452	0454 ©H_Bahena-ECOSUR.TIF	HET 554	*Waltheria americana*	Chiapas, Tapachula, Playa Linda	09/11/2015	Humberto Bahena Basave
453	0455 ©H_Bahena-ECOSUR.TIF	HET 502	*Sida rhombifolia*	Chiapas, Suchiate, Ej. Cuahutemoc	09/11/2015	Humberto Bahena Basave
454	0456 ©H_Bahena-ECOSUR.TIF	HET 788	*Malvaviscus arboreus*	Chiapas, Huixtla, Las Delicias	09/11/2015	Humberto Bahena Basave
455	0457 ©H_Bahena-ECOSUR.TIF	HET 555	*Hibiscus sabdariffa*	Chiapas, Tapachula, Playa Linda	09/11/2015	Humberto Bahena Basave
456	0458 ©H_Bahena-ECOSUR.TIF	HET 100	*Heliocarpus donnell-smithii*	Chiapas, Tapachula, Ejido Peloponeso	09/11/2015	Humberto Bahena Basave
457	0459 ©H_Bahena-ECOSUR.TIF	HET 780	*Dombeya wallichii*	Chiapas, Tuzantán, El Hular	09/11/2015	Humberto Bahena Basave
458	0460 ©H_Bahena-ECOSUR.TIF	HET 537	*Apeiba tibourbou*	Chiapas, Mapastepec, Carretera a Mapastepec	09/11/2015	Humberto Bahena Basave
459	0461 ©H_Bahena-ECOSUR.TIF	HET 057	*Malvaviscus arboreus*	Chiapas, Acapetahua, El Hueyate	09/11/2015	Humberto Bahena Basave
460	0462 ©H_Bahena-ECOSUR.TIF	HET 334	*Hibiscus pernambucensis*	Chiapas, Acapetahua, Zacapulco	09/11/2015	Humberto Bahena Basave
461	0463 ©H_Bahena-ECOSUR.TIF	HET 056	*Helicteres guazumifolia*	Chiapas, Acapetahua, Brisas del Hueyate	09/11/2015	Humberto Bahena Basave
462	0464 ©H_Bahena-ECOSUR.TIF	HET 055	*Herissantia crispa*	Chiapas, Suchiate, El Gancho	09/11/2015	Humberto Bahena Basave
463	0465 ©H_Bahena-ECOSUR.TIF	HET 314	*Gossypium hirsutum*	Chiapas, Tapachula, Playa Linda	09/11/2015	Humberto Bahena Basave
464	0466 ©H_Bahena-ECOSUR.TIF	HET 187	*Sida acuta*	Chiapas, Motozintla, Finca Santa Fé	09/11/2015	Humberto Bahena Basave
465	0467 ©H_Bahena-ECOSUR.TIF	HET 189	*Tibouchina longifolia*	Chiapas, Motozintla, Finca Santa Fe	09/11/2015	Humberto Bahena Basave
466	0468 ©H_Bahena-ECOSUR.TIF	HET 102	*Conostegia icosandra*	Chiapas, Tapachula, Ejido Peloponeso	09/11/2015	Humberto Bahena Basave
467	0469 ©H_Bahena-ECOSUR.TIF	HET 416	*Miconia sylvatica*	Chiapas, Unión Juárez, Malá, Chiquihuites	09/11/2015	Humberto Bahena Basave
468	0470 ©H_Bahena-ECOSUR.TIF	HET 417	*Tibouchina mexicana*	Chiapas, Unión Juárez, Malá, Chiquihuites	09/11/2015	Humberto Bahena Basave
469	0471 ©H_Bahena-ECOSUR.TIF	HET 782	*Tibouchina urvilleana*	Chiapas, Cacahoatán, El Aguila	09/11/2015	Humberto Bahena Basave
470	0472 ©H_Bahena-ECOSUR.TIF	HET 058	*Ficus maxima*	Chiapas, Acapetahua, Brisas del Hueyate	09/11/2015	Humberto Bahena Basave
471	0473 ©H_Bahena-ECOSUR.TIF	HET 298	*Cecropia obtusifolia*	Chiapas, Cacahoatán, San Vicente	09/11/2015	Humberto Bahena Basave
472	0474 ©H_Bahena-ECOSUR.TIF	HET 837	*Mollinedia viridiflora*	Chiapas, Tapachula, Chiripa	09/11/2015	Humberto Bahena Basave
473	0475 ©H_Bahena-ECOSUR.TIF	HET 191	*Cissampelos pareira*	Chiapas, Tuxtla Chico, Finca El Encanto	09/11/2015	Humberto Bahena Basave
474	0476 ©H_Bahena-ECOSUR.TIF	HET 909	*Malpighia glabra*	Chiapas, Motozintla, F. Belen	09/11/2015	Humberto Bahena Basave
475	0477 ©H_Bahena-ECOSUR.TIF	HET 396	*Byrsonima crassifolia*	Chiapas, Tuxtla Chico, El Sacrificio	09/11/2015	Humberto Bahena Basave
476	0478 ©H_Bahena-ECOSUR.TIF	HET 477	*Bunchosia lindeliana*	Chiapas, Tuxtla Chico, Río Izapa, Secc. Margaritas	09/11/2015	Humberto Bahena Basave
477	0479 ©H_Bahena-ECOSUR.TIF	HET 053	*Bunchosia biocellata*	Chiapas, Mazatan, Badenia	09/11/2015	Humberto Bahena Basave
478	0480 ©H_Bahena-ECOSUR.TIF	HET 052	*Bunchosia biocellata*	Chiapas, Suchiate, El Gancho	09/11/2015	Humberto Bahena Basave
479	0481 ©H_Bahena-ECOSUR.TIF	HET 492	*Cedrela odorata*	Chiapas, Tuxtla Chico, Las Trozas, Primera Secc. de Medio Monte	09/11/2015	Humberto Bahena Basave
480	0482 ©H_Bahena-ECOSUR.TIF	HET 487	*Trichilia hirta*	Chiapas, Suchiate, La Canastilla, Cd. Hidalgo	09/11/2015	Humberto Bahena Basave

Dato personal

481	0483 ©H_Bahena-ECOSUR.TIF	HET 900	*Trichilia moschata subsp. matudai*	Chiapas, Motozintla, F. Belen	09/11/2015	Humberto Bahena Basave
482	0484 ©H_Bahena-ECOSUR.TIF	HET 325	*Bunchosia biocellata*	Chiapas, Pijijiapan, El Zapotal	09/11/2015	Humberto Bahena Basave
483	0485 ©H_Bahena-ECOSUR.TIF	HET 901	*Eugenia capuli*	Chiapas, Motozintla, F. Belen	09/11/2015	Humberto Bahena Basave
484	0486 ©H_Bahena-ECOSUR.TIF	HET 436	*Psidium guajava*	Chiapas, Tapachula, Panteón del Ej. Alvaro Obregón	09/11/2015	Humberto Bahena Basave
485	0487 ©H_Bahena-ECOSUR.TIF	HET 442	*Jasminum dichotomum*	Chiapas, Mazatán, Panteón Municipal de Mazatán	09/11/2015	Humberto Bahena Basave
486	0488 ©H_Bahena-ECOSUR.TIF	HET 061	*Ouratea lucens*	Chiapas, Huixtla, Brisas del Hueyate	09/11/2015	Humberto Bahena Basave
487	0489 ©H_Bahena-ECOSUR.TIF	HET 059	*Boerhavia coccinea*	Chiapas, Suchiate, El Gancho	09/11/2015	Humberto Bahena Basave
488	0490 ©H_Bahena-ECOSUR.TIF	HET 060	*Boerhavia coccinea*	Chiapas, Mazatan, Badenia	09/11/2015	Humberto Bahena Basave
489	0491 ©H_Bahena-ECOSUR.TIF	HET 192	*Mirabilis jalapa*	Chiapas, Tapachula, Finca San Jacinto	09/11/2015	Humberto Bahena Basave
490	0492 ©H_Bahena-ECOSUR.TIF	HET 839	*Virola guatemalensis*	Chiapas, Tapachula, Irlanda	09/11/2015	Humberto Bahena Basave
491	0493 ©H_Bahena-ECOSUR.TIF	HET 348	*Ardisia sp.*	Chiapas, Mapastepec , Campamento de la zona nucleo I (poligono "El Triunfo") de la Reserva de la Biosfera "El Triunfo".	09/11/2015	Humberto Bahena Basave
492	0494 ©H_Bahena-ECOSUR.TIF	HET 341	*Rapanea myricoides*	Chiapas, A. A. Corzo, Campamento de la zona nucleo I (poligono "El Triunfo") de la Reserva de la Biosfera "El Triunfo".	09/11/2015	Humberto Bahena Basave
493	0495 ©H_Bahena-ECOSUR.TIF	HET 471	*Oxalis frutescens*	Chiapas, Tapachula, Fracc. Los Laureles	09/11/2015	Humberto Bahena Basave
494	0496 ©H_Bahena-ECOSUR.TIF	HET 470	*Oxalis frutescens subsp. angustifolia*	Chiapas, Tapachula, Fracc. Los Laureles	09/11/2015	Humberto Bahena Basave
495	0497 ©H_Bahena-ECOSUR.TIF	HET 481	*Bocconia frutescens*	Chiapas, Unión Juárez, Panteón de Sto. Domingo	09/11/2015	Humberto Bahena Basave
496	0498 ©H_Bahena-ECOSUR.TIF	HET 193	*Ludwigia peruviana*	Chiapas, Tapachula, Finca San Jacinto	09/11/2015	Humberto Bahena Basave
497	0499 ©H_Bahena-ECOSUR.TIF	HET 454	*Palicourea padifolia*	Chiapas, Unión Juárez, Talquián	09/11/2015	Humberto Bahena Basave
498	0500 ©H_Bahena-ECOSUR.TIF	HET 463	*Ludwigia peruviana*	Chiapas, Tapachula, Puente Malpaso	09/11/2015	Humberto Bahena Basave
499	0501 ©H_Bahena-ECOSUR.TIF	HET 422	*Ludwigia octovalvis*	Chiapas, Tapachula, Puente Malpaso	09/11/2015	Humberto Bahena Basave
500	0502 ©H_Bahena-ECOSUR.TIF	HET 914	*Ternstroemia tepezapote*	Chiapas, Motozintla, F. Belen	09/11/2015	Humberto Bahena Basave
501	0503 ©H_Bahena-ECOSUR.TIF	HET 919	*Ternstroemia tepezapote*	Chiapas, Motozintla, F. Belen	09/11/2015	Humberto Bahena Basave
502	0504 ©H_Bahena-ECOSUR.TIF	HET 459	*Passiflora ligularis*	Chiapas, Tapachula, Puente Malpaso	09/11/2015	Humberto Bahena Basave
503	0505 ©H_Bahena-ECOSUR.TIF	HET 064	*Passiflora foetida*	Chiapas, Tapachula, Barrita de Cahoacan	09/11/2015	Humberto Bahena Basave
504	0506 ©H_Bahena-ECOSUR.TIF	HET 317	*Passiflora foetida*	Chiapas, Tapachula, Playa Linda	09/11/2015	Humberto Bahena Basave
505	0507 ©H_Bahena-ECOSUR.TIF	HET 062	*Passiflora biflora*	Chiapas, Suchiate, Ranchería El Sajío	09/11/2015	Humberto Bahena Basave
506	0508 ©H_Bahena-ECOSUR.TIF	HET 063	*Passiflora foetida*	Chiapas, Suchiate, Ranchería El Sajío	09/11/2015	Humberto Bahena Basave
507	0509 ©H_Bahena-ECOSUR.TIF	HET 065	*Passiflora sexocellata*	Chiapas, Acapetahua, El Hueyate	09/11/2015	Humberto Bahena Basave
508	0510 ©H_Bahena-ECOSUR.TIF	HET 318	*Passiflora misera*	Chiapas, Mazatán, Brisas del Hueyate	09/11/2015	Humberto Bahena Basave
509	0511 ©H_Bahena-ECOSUR.TIF	HET 066	*Phyllanthus cf. elsiae*	Chiapas, Suchiate, Ranchería El Sajío	09/11/2015	Humberto Bahena Basave

Dato personal

	Herbario SCLC					
	Nombre del archivo	Número de Catálogo	*Nombre científico*	Estado, municipio, localidad	Fecha	Autor
1	0001 ©H_Bahena-ECOSUR.TIF	6553	*Pinus pseudostrobus Lindl. var. acapulcensis (Lindl.) Shaw*	Chiapas, San Cristóbal de Las Casas, Ladera al sur de la comunidad de Mitzitón	24/06/2015	Humberto Bahena Basave
2	0002 ©H_Bahena-ECOSUR.TIF	6526	*Pinus oocarpa Schiede*	Chiapas, Teopisca, 2.6 Km al sur del entronque Teopisca-Nuevo León	24/06/2015	Humberto Bahena Basave
3	0003 ©H_Bahena-ECOSUR.TIF	8204	*Pinus pseudostrobus Lindl. var. acapulcensis (Lindl.) Shaw*	Chiapas, San Cristóbal de Las Casas, Carrizal	24/06/2015	Humberto Bahena Basave
4	0004 ©H_Bahena-ECOSUR.TIF	8198	*Pinus maximinoi H.E. Moore*	Chiapas, Huixtan, Rancho Merced Bazóm	24/06/2015	Humberto Bahena Basave
5	0005 ©H_Bahena-ECOSUR.TIF	8207	*Pinus montezumae Lamb.*	Chiapas, San Cristóbal de Las Casas, Los Llanos	24/06/2015	Humberto Bahena Basave
6	0006 ©H_Bahena-ECOSUR.TIF	22828	*Pinus oocarpa Schiede*	Chiapas, Huixtan, Rancho Merced Bazóm	24/06/2015	Humberto Bahena Basave
7	0007 ©H_Bahena-ECOSUR.TIF	5590	*Pinus devoniana Lindl.*	Chiapas, Teopisca, 600 m antes de Campo Santiago, camino Lindavista-Campo Santiago	24/06/2015	Humberto Bahena Basave
8	0008 ©H_Bahena-ECOSUR.TIF	5342	*Pinus ayacahuite Ehrenb.*	Chiapas, San Cristóbal de Las Casas, Ladera al sur de la comunidad de Mitzitón	24/06/2015	Humberto Bahena Basave
9	0010 ©H_Bahena-ECOSUR.TIF	6914	*Cirsium subcoriaceum (Less.) Sch.-Bip.*	Chiapas, San Cristóbal de Las Casas, Camino a Zacoalpa	24/06/2015	Humberto Bahena Basave
10	0011 ©H_Bahena-ECOSUR.TIF	3497	*Pseuderanthemum fasciculatum (Oerst.) Leonard*	Chiapas, Tenejapa 700 m adelante de Balun Canal, camino SCLC-Tenejapa	01/06/2015	Humberto Bahena Basave
11	0012 ©H_Bahena-ECOSUR.TIF	15273	*Tillandsia eizii L.B. Smith*	Chiapas, Huixtan, Ranchería Buenavista, 1 Km al sur de Chixté	22/06/2015	Humberto Bahena Basave
12	0013 ©H_Bahena-ECOSUR.TIF	18878	*Aphelandra scabra (Vahl) Sm.*	Chiapas, Tenejapa, 300 m al noreste de la escuela Amakil	22/06/2015	Humberto Bahena Basave
13	0014 ©H_Bahena-ECOSUR.TIF	14387	*Blechum pyramidatum (Lam.) Urb.*	Campeche, Calakmul, A 17 Km al sur de la caseta de entrada a Calakmul	22/06/2015	Humberto Bahena Basave
14	0015 ©H_Bahena-ECOSUR.TIF	18875	*Dicliptera unguiculata Nees*	Chiapas, Venustiano Carranza, Pamal 200 m ta ti k'ank'an uk'um, esta hacia el este	22/06/2015	Humberto Bahena Basave
15	0016 ©H_Bahena-ECOSUR.TIF	2984	*Dyschoriste capitata (Oerst.) Kuntze*	Chiapas, San Cristóbal de Las Casas, El Aguaje	22/06/2015	Humberto Bahena Basave
16	0017 ©H_Bahena-ECOSUR.TIF	7399	*Elytraria imbricata (Vahl) Pers.*	Chiapas, Tenejapa, Shishintonil	22/06/2015	Humberto Bahena Basave
17	0018 ©H_Bahena-ECOSUR.TIF	14475	*Justicia campechiana Standl.*	Campeche, Calakmul, A 1 Km al N de El Jaguey, camino a Altamira	22/06/2015	Humberto Bahena Basave
18	0019 ©H_Bahena-ECOSUR.TIF	18880	*Odontonema callistachyum (Schltdl. & Cham.) Kuntze*	Chiapas, Tenejapa, 200 m de la escuela hacia suroeste y 60 m de la iglesia al noroeste	22/06/2015	Humberto Bahena Basave
19	0020 ©H_Bahena-ECOSUR.TIF	4610	*Pseuderanthemum praecox (Benth.) Leonard*	Chiapas, San Cristóbal de Las Casas, El Aguaje	22/06/2015	Humberto Bahena Basave

Dato personal [redacted]

20	0021 ©H_Bahena-ECOSUR.TIF	8892	*Ruellia lactea Cav.*	Chiapas, San Cristóbal de Las Casas, Col. Kaltic, 1 Km al norte de ECOSUR	22/06/2015	Humberto Bahena Basave
21	0022 ©H_Bahena-ECOSUR.TIF	14388	*Ruellia paniculata L.*	Campeche, Calakmul, A 17 Km al sur de la caseta de entrada a Calakmul	22/06/2015	Humberto Bahena Basave
22	0023 ©H_Bahena-ECOSUR.TIF	8928	*Viburnum hartwegii Benth.*	Chiapas, Tenejapa, Camino de Pocolum-Tres Cerros, 1.8 Km después de Pocolum	22/06/2015	Humberto Bahena Basave
23	0024 ©H_Bahena-ECOSUR.TIF	19847	*Viburnum acutifolium Benth.*	Chiapas, San Cristóbal de Las Casas, 2 Km sobre la carretera de Rancho Nuevo hacia Chivero	22/06/2015	Humberto Bahena Basave
24	0025 ©H_Bahena-ECOSUR.TIF	16150	*Viburnum acutifolium Benth. subsp. lautum (Morton) Donoghue*	Chiapas, San Cristóbal de Las Casas, San José Yashtinin	22/06/2015	Humberto Bahena Basave
25	0026 ©H_Bahena-ECOSUR.TIF	4497	*Viburnum elatum Benth.*	Chiapas, San Cristóbal de Las Casas, Corazón de María	22/06/2015	Humberto Bahena Basave
26	0027 ©H_Bahena-ECOSUR.TIF	8730	*Viburnum jucundum Morton subsp. jucundum*	Chiapas, Tenejapa, Yaxchanal, cañada donde convergen varios rios	22/06/2015	Humberto Bahena Basave
27	0028 ©H_Bahena-ECOSUR.TIF	8928	*Viburnum hartwegii Benth.*	Chiapas, Tenejapa, Camino de Pocolum-Tres Cerros, 1.8 Km después de Pocolum	22/06/2015	Humberto Bahena Basave
28	0029 ©H_Bahena-ECOSUR.TIF	8038	*Allium glandulosum Link & Otto*	Chiapas, Huixtan, Rancho Merced Bazóm	22/06/2015	Humberto Bahena Basave
29	0030 ©H_Bahena-ECOSUR.TIF	7401	*Asclepias curassavica L.*	Chiapas, Tenejapa, Shishintonil	22/06/2015	Humberto Bahena Basave
30	0031 ©H_Bahena-ECOSUR.TIF	7922	*Asclepias similis Hemsley*	Chiapas, Amatenango del Valle, A 500 m de La Gloria	22/06/2015	Humberto Bahena Basave
31	0032 ©H_Bahena-ECOSUR.TIF	8024	*Blepharodon mucronatum (Schlecht.) Decne.*	Chiapas, Soyatitán, Orilla de río; 500 m a Agua Buena	22/06/2015	Humberto Bahena Basave
32	0033 ©H_Bahena-ECOSUR.TIF	3546	*Cynanchum schlechtendalii (Decne.) Standl. & Steyerm.*	Chiapas, San Cristóbal de Las Casas, 3 Km al noreste de Dos Lagunas, al sur de Yalcuc	22/06/2015	Humberto Bahena Basave
33	0034 ©H_Bahena-ECOSUR.TIF	13076	*Gonolobus fraternus Schlecht.*	Campeche, Calakmul, A 11 Km al sur de Ley de Fomento Agropecuario, camino a Dos Naciones	22/06/2015	Humberto Bahena Basave
34	0035 ©H_Bahena-ECOSUR.TIF	3848	*Gonolobus stenocepalus (J.D. Smith) Woodson*	Chiapas, Huixtan, Rancho Merced Bazóm	22/06/2015	Humberto Bahena Basave
35	0036 ©H_Bahena-ECOSUR.TIF	13225	*Pentalinon andrieuxii (Muell. Arg.) Hansen et Wunderlin*	Campeche, Calakmul, A 1 Km al N del poblado Narciso Mendoza	22/06/2015	Humberto Bahena Basave
36	0037 ©H_Bahena-ECOSUR.TIF	6825	*Prestonia speciosa Donn.Sm.*	Chiapas, Soyatitán, Orilla de río; 500 m a Agua Buena	22/06/2015	Humberto Bahena Basave
37	0038 ©H_Bahena-ECOSUR.TIF	8011	*Sarcostemma bilobum Hook. & Arn.*	Chiapas, Huixtán, 300 m a la Col. La Libertad	22/06/2015	Humberto Bahena Basave
38	0039 ©H_Bahena-ECOSUR.TIF	11141	*Thevetia gaumeri Hemsl.*	Campeche, Champotón, Camino a Calakmul en el Km 7, río Desempeño, Ejido Conhuas	22/06/2015	Humberto Bahena Basave
39	0040 ©H_Bahena-ECOSUR.TIF	9713	*Vinca major L.*	Chiapas, Tenejapa, Tenejapa	22/06/2015	Humberto Bahena Basave
40	0041 ©H_Bahena-ECOSUR.TIF	15053	*Amaranthus hybridus L.*	Chiapas, San Cristóbal de Las Casas, San Cristóbal de Las Casas	22/06/2015	Humberto Bahena Basave
41	0042 ©H_Bahena-ECOSUR.TIF	17260	*Astronium graveolens Jacq.*	Campeche, Calakmul, 0.9 Km al noreste de Conhuás	22/06/2015	Humberto Bahena Basave

Dato personal

42	0042 semilla©H_Bahena-ECOSUR.TIF	17260	*Astronium graveolens Jacq.*	Campeche, Calakmul, 0.9 Km al noreste de Conhuás	24/06/2015	Humberto Bahena Basave
43	0043 ©H_Bahena-ECOSUR.TIF	2983	*Rhus pachyrrhachis Hemsl.*	Chiapas, San Cristóbal de Las Casas, El Aguaje	22/06/2015	Humberto Bahena Basave
44	0044 ©H_Bahena-ECOSUR.TIF	11642	*Rhus schiedeana Schltdl.*	Chiapas, Huixtan, Parcela 19 EPA, a 1 Km de la comunidad San Antonio	22/06/2015	Humberto Bahena Basave
45	0045 ©H_Bahena-ECOSUR.TIF	13648	*Rhus striata (Ruiz & Pavon) Kuntze*	Chiapas, Tenejapa, Paraje Tres Cerros	22/06/2015	Humberto Bahena Basave
46	0046 ©H_Bahena-ECOSUR.TIF	3480	*Rhus terebinthifolia Schltdl. & Cham.*	Chiapas, San Cristóbal de Las Casas, 1 Km de la ranchería Nuevo San Juan, camino a Vista Hermosa	22/06/2015	Humberto Bahena Basave
47	0047 ©H_Bahena-ECOSUR.TIF	4866	*Annona cherimola Miller*	Chiapas, Amatenango del Valle, Salida de Amatenango del Valle, carretera San Cristóbal-Comitán	22/06/2015	Humberto Bahena Basave
48	0048 ©H_Bahena-ECOSUR.TIF	14556	*Annona primigenia Standl. & Steyerm.*	Campeche, Calakmul, A 1 Km al oeste del poblado Unión 20 de Junio (Mancolona), camino a La Nueva Vida	22/06/2015	Humberto Bahena Basave
49	0049 ©H_Bahena-ECOSUR.TIF	14719	*Xylopia frutescens Aubl.*	Campeche, Calakmul, A 10 Km al SE de Dos Naciones	22/06/2015	Humberto Bahena Basave
50	0050 ©H_Bahena-ECOSUR.TIF	2980	*Anthericum aurantiacum J. G. Baker*	Chiapas, San Cristóbal de Las Casas, El Aguaje, 5 Km de San Cristóbal, rumbo a Teopisca	22/06/2015	Humberto Bahena Basave
51	0051 ©H_Bahena-ECOSUR.TIF	7390	*Furcraea guatemalensis Trel.*	Chiapas, San Cristóbal de Las Casas,	22/06/2015	Humberto Bahena Basave
52	0051 semillas©H_Bahena-ECOSUR.TIF	7390	*Furcraea guatemalensis Trel.*	Chiapas, San Cristóbal de Las Casas,	24/06/2015	Humberto Bahena Basave
53	0052 ©H_Bahena-ECOSUR.TIF	8074	*Smilacina scilloides M. & G.*	Chiapas, Tenejapa, 300 m Suroeste de Shishintonil	22/06/2015	Humberto Bahena Basave
54	0053 ©H_Bahena-ECOSUR.TIF	13647	*Anthurium andicola Liebm.*	Chiapas, Tenejapa, Paraje Tres Cerros	22/06/2015	Humberto Bahena Basave
55	0054 ©H_Bahena-ECOSUR.TIF	7321	*Ilex quercetorum I.M. Johnston*	Chiapas, Tenejapa, Campo de Fútbol, 2 Km al suroeste de Tenejapa	22/06/2015	Humberto Bahena Basave
56	0055 ©H_Bahena-ECOSUR.TIF	2102	*Oreopanax arcanus A.C. Smith*	Chiapas, Huixtan,	22/06/2015	Humberto Bahena Basave
57	0056 ©H_Bahena-ECOSUR.TIF	18830	*Oreopanax capitatus (Jacq.) Decne. & Planch.*	Chiapas, Tenejapa, Camino de Pocolum-Tres Cerros, 1.8 Km después de Pocolum	22/06/2015	Humberto Bahena Basave
58	0057 ©H_Bahena-ECOSUR.TIF	7136	*Oreopanax liebmannii Marchal*	Chiapas, Tenejapa, Tzajalchén, con dirección a Oxchuc	22/06/2015	Humberto Bahena Basave
59	0058 ©H_Bahena-ECOSUR.TIF	19076	*Oreopanax obtusifolius L. O. Williams*	Chiapas, Tenejapa, 350 m sal sureste de la escuela Amak'il	22/06/2015	Humberto Bahena Basave
60	0059 ©H_Bahena-ECOSUR.TIF	5441	*Oreopanax peltatus Linden*	Chiapas, Tenejapa, Tzajalchén, con dirección a Oxchuc	22/06/2015	Humberto Bahena Basave
61	0060 ©H_Bahena-ECOSUR.TIF	19890	*Oreopanax xalapensis (H.B.K.) Decne. & Planch.*	Chiapas, Tenejapa, Campo de Fútbol, 2 Km al suroeste de Tenejapa	22/06/2015	Humberto Bahena Basave
62	0061 ©H_Bahena-ECOSUR.TIF	8653	*Asplenium fragrans Sw.*	Chiapas, Tenejapa, 1 Km al sureste de Yashanal	22/06/2015	Humberto Bahena Basave
63	0062 ©H_Bahena-ECOSUR.TIF	16677	*Asplenium monanthes L.*	Chiapas, San Cristóbal de Las Casas,	22/06/2015	Humberto Bahena Basave
64	0063 ©H_Bahena-ECOSUR.TIF	5708	*Asplenium praemorsum Sw.*	Chiapas, San Cristóbal de Las Casas,	22/06/2015	Humberto Bahena Basave

Dato personal

65	0064 ©H_Bahena-ECOSUR.TIF	16667	*Asplenium sessilifolium Desv.*	Chiapas, Huixtan,	22/06/2015	Humberto Bahena Basave
66	0065 ©H_Bahena-ECOSUR.TIF	16151	*Alnus acuminata Benth. subsp. arguta (Schldl.) Furlow*	Chiapas, San Cristóbal de Las Casas,	24/06/2015	Humberto Bahena Basave
67	0066 ©H_Bahena-ECOSUR.TIF	8727	*Ostrya virginiana (Miller) C. Koch var. guatemalensis (Winkl.) Macbride*	Chiapas, Teopisca, 1 Km al suroeste del rancho Chichihuistán	22/06/2015	Humberto Bahena Basave
68	0067 ©H_Bahena-ECOSUR.TIF	13678	*Ostrya virginiana (Miller) C. Koch*	Chiapas, Tenejapa, Paraje Tres Cerros	22/06/2015	Humberto Bahena Basave
69	0068 ©H_Bahena-ECOSUR.TIF	5555	*Begonia convallariodora C. DC.*	Chiapas, Huixtan, Rancho Merced Bazóm	22/06/2015	Humberto Bahena Basave
70	0069 ©H_Bahena-ECOSUR.TIF	8613	*Begonia hispidavillosa Ziesenh.*	Chiapas, Tenejapa, Km 2.1 del camino al Retiro	22/06/2015	Humberto Bahena Basave
71	0070 ©H_Bahena-ECOSUR.TIF	4563	*Begonia oaxacana A. DC.*	Chiapas, Huixtan, Rancho Merced Bazóm	02/06/2015	Humberto Bahena Basave
72	0071 ©H_Bahena-ECOSUR.TIF	15926	*Ceratophytum tetragonolobum (Jacq.) Sprengue et Sandwith*	Campeche, Calakmul, A 1.5 Km al NW de Pioneros del Río, camino a Santa Rosa	22/06/2015	Humberto Bahena Basave
73	0072 ©H_Bahena-ECOSUR.TIF	11140	*Cydista potosina (Schum. & Loes.) Loes.*	Campeche, Champotón, Camino a Calakmul entre el Km 9 y 11	22/06/2015	Humberto Bahena Basave
74	0073 ©H_Bahena-ECOSUR.TIF	12938	*Paragonia pyramidata (L. C. Rich.) Bureau*	Campeche, Calakmul, A 1 Km al noroeste de Dos Naciones, camino a Cristóbal Colón	22/06/2015	Humberto Bahena Basave
75	0074 ©H_Bahena-ECOSUR.TIF	17256	*Tynanthus guatemalensis J.D. Smith*	Campeche, Calakmul, 6.5 Km al oeste de Flores Magón	22/06/2015	Humberto Bahena Basave
76	0074 semillas©H_Bahena-ECOSUR.TIF	17256	*Tynanthus guatemalensis J.D. Smith*	Campeche, Calakmul, 6.5 Km al oeste de Flores Magón	24/06/2015	Humberto Bahena Basave
77	0075 ©H_Bahena-ECOSUR.TIF	4553	*Brunellia mexicana Standl.*	Chiapas, Chenalhó, Rancho La Caridad	22/06/2015	Humberto Bahena Basave
78	0076 ©H_Bahena-ECOSUR.TIF	14400	*Bourreria oxyphylla Standl.*	Campeche, Calakmul, A 13 Km al SW de Ley de Fomento Agropecuario, área forestal	22/06/2015	Humberto Bahena Basave
79	0077 ©H_Bahena-ECOSUR.TIF	3900	*Cordia spinescens L.*	Chiapas, Altamirano, Puente, sobre el rio Tzaconejá, entre Altamirano y La Laguna	22/06/2015	Humberto Bahena Basave
80	0078 ©H_Bahena-ECOSUR.TIF	8936	*Cynoglossum amabile Stapf & Drumm.*	Chiapas, Huixtan, Carretera de Huixtán-Ocosingo, 600 m sobre desvio hacia San Antonio	22/06/2015	Humberto Bahena Basave
81	0079 ©H_Bahena-ECOSUR.TIF	7448	*Ehretia latifolia Loisel.*	Chiapas, Teopisca, 1.5 Km al sur de San Isidro Chijilté	22/06/2015	Humberto Bahena Basave
82	0080 ©H_Bahena-ECOSUR.TIF	14498	*Heliotropium procumbens Mill.*	Campeche, Calakmul, A 1 Km al este de Felipe Angeles, en el puente Eugenio Echevarría Castellot ó Km. 130 de la carreter	22/06/2015	Humberto Bahena Basave
83	0081 ©H_Bahena-ECOSUR.TIF	18379	*Lithospermum calycosum (Macbride) I. M. Johnston*	Chiapas, San Cristóbal de Las Casas, 4 Km noroeste yu'un escuela Peña María	22/06/2015	Humberto Bahena Basave
84	0082 ©H_Bahena-ECOSUR.TIF	18384	*Lithospermum distichum Ortega*	Chiapas, San Cristóbal de Las Casas, Yolon tulantik	22/06/2015	Humberto Bahena Basave
85	0083 ©H_Bahena-ECOSUR.TIF	18382	*Lithospermum guatemalense J.D. Smith*	Chiapas, San Cristóbal de Las Casas, 3.4 Km al sur de la escuela Zacualpa	22/06/2015	Humberto Bahena Basave

Dato personal

86	0084 ©H_Bahena-ECOSUR.TIF	2986	*Nama dichotomum (R. & P.) Choisy var. chasmoganum Brand*	Chiapas, San Cristóbal de Las Casas, El Aguaje	22/06/2015	Humberto Bahena Basave
87	0085 ©H_Bahena-ECOSUR.TIF	10038	*Rochefortia lundellii Camp*	Campeche, Champotón, 5 Km al norte de Clakmul	22/06/2015	Humberto Bahena Basave
88	0086 ©H_Bahena-ECOSUR.TIF	3878	*Tournefortia glabra L.*	Chiapas, Altamirano, Puente, sobre el río Tzaconejá, entre Altamirano y La Laguna	22/06/2015	Humberto Bahena Basave
89	0087 ©H_Bahena-ECOSUR.TIF	18378	*Tournefortia hirsutissima L.*	Chiapas, Tenejapa, 700 m de la escuela juxalja' al norte	22/06/2015	Humberto Bahena Basave
90	0088 ©H_Bahena-ECOSUR.TIF	11117	*Tournefortia volubilis L.*	Campeche, Champotón, 2 Km al este de las ruinas de Calakmul	22/06/2015	Humberto Bahena Basave
91	0089 ©H_Bahena-ECOSUR.TIF	7408	*Wigandia urens (R. & P.) H.B.K.*	Chiapas, Mitontic, Cerro Bachen	22/06/2015	Humberto Bahena Basave
92	0090 ©H_Bahena-ECOSUR.TIF	13141	*Tillandsia butzii Mez in Engl.*	Chiapas, San Cristóbal de Las Casas, Carrizal, camino a Zacualpa	22/06/2015	Humberto Bahena Basave
93	0091 ©H_Bahena-ECOSUR.TIF	15471	*Catopsis sessiliflora (Ruiz & Pav.) Mez*	Chiapas, Tenejapa, Yashanal	22/06/2015	Humberto Bahena Basave
94	0092 ©H_Bahena-ECOSUR.TIF	4734	*Disocactus ackermannii (Lindl.) Barthlott*	Chiapas, Amatenango del Valle, 1 Km norte de la Col. Benito Juárez, 5 Km sur desvio carretera a Amatenango del Valle	22/06/2015	Humberto Bahena Basave
95	0093 ©H_Bahena-ECOSUR.TIF	18397	*Epiphyllum crenatum var. crenatum (Lindley) Don*	Chiapas, Teopisca, Betania	22/06/2015	Humberto Bahena Basave
96	0094 ©H_Bahena-ECOSUR.TIF	4546	*Centropogon grandidentatus (Schlecht.) Zahlbr.*	Chiapas, Chenalhó, Rancho La Caridad	22/06/2015	Humberto Bahena Basave
97	0095 ©H_Bahena-ECOSUR.TIF	4602	*Diastatea micrantha (H.B.K.) McVaugh*	Chiapas, San Cristóbal de Las Casas, El Aguaje, 5 Km de San Cristóbal, rumbo a Teopisca	03/06/2015	Humberto Bahena Basave
98	0096 ©H_Bahena-ECOSUR.TIF	3494	*Lobelia caeciliae Wimmer*	Chiapas, Tenejapa, 700 m adelante de Balun Canal, camino SCLC-Tenejapa	22/06/2015	Humberto Bahena Basave
99	0097 ©H_Bahena-ECOSUR.TIF	8901	*Lobelia cardinalis L.*	Chiapas, Tenejapa, 700 m al sur de la escuela de Majosic	22/06/2015	Humberto Bahena Basave
100	0098 ©H_Bahena-ECOSUR.TIF	3850	*Lobelia sartorii Vatke*	Chiapas, San Cristóbal de Las Casas, Cerro El Extranjero, al suroeste del parque rancho Nuevo	22/06/2015	Humberto Bahena Basave
101	0099 ©H_Bahena-ECOSUR.TIF	14386	*Celtis trinervia Lam.*	Campeche, Calakmul, A 16 Km al NW de Dos Lagunas	22/06/2015	Humberto Bahena Basave
102	0100 ©H_Bahena-ECOSUR.TIF	3555	*Trema micrantha (L.) Blume*	Chiapas, Tenejapa, Tazquiviljoc, 1 Km SE, en el camino Tenejapa-Yoshib	22/06/2015	Humberto Bahena Basave
103	0101 ©H_Bahena-ECOSUR.TIF	14444	*Canella winterana (L.) Gaertn.*	Campeche, Calakmul, A 19 Km al NW de Dos Lagunas	22/06/2015	Humberto Bahena Basave
104	0102 ©H_Bahena-ECOSUR.TIF	8332	*Canna indica L.*	Chiapas, Larrainzar, Paraje Cotzinam	22/06/2015	Humberto Bahena Basave
105	0103 ©H_Bahena-ECOSUR.TIF	7925	*Lonicera japonica Thunb.*	Chiapas, San Cristóbal de Las Casas, A 1 Km de Tzontehuitz	22/06/2015	Humberto Bahena Basave
106	0104 ©H_Bahena-ECOSUR.TIF	6419	*Lonicera pilosa (H.B.K.) Sprengel*	Chiapas, Comitán de Domínguez, Carretera Teopisca - Comitán de Domínguez, frente a Cruz Quemada	22/06/2015	Humberto Bahena Basave
107	0105 ©H_Bahena-ECOSUR.TIF	16689	*Symphoricarpos microphyllus H.B.K.*	Chiapas, San Cristóbal de Las Casas, San José Yashtinin	22/06/2015	Humberto Bahena Basave

Dato personal

108	0106 ©H_Bahena-ECOSUR.TIF	7944	*Valeriana palmer A. Gray.*	Chiapas, Tenejapa, Cruz Chen	22/06/2015	Humberto Bahena Basave
109	0106 semillas©H_Bahena-ECOSUR.TIF	7944	*Valeriana palmer A. Gray.*	Chiapas, Tenejapa, Cruz Chen	24/06/2015	Humberto Bahena Basave
110	0107 ©H_Bahena-ECOSUR.TIF	3876	*Rhacoma puberula (Lundell) Standl. & Steyerm.*	Chiapas, Altamirano, Puente, sobre el río Tzaconejá, entre Altamirano y La Laguna	22/06/2015	Humberto Bahena Basave
111	0108 ©H_Bahena-ECOSUR.TIF	2183	*Rhacoma Standl.i (Lundell) Standl. & Steyerm.*	Chiapas, San Cristóbal de Las Casas, Corralito	22/06/2015	Humberto Bahena Basave
112	0109 ©H_Bahena-ECOSUR.TIF	14637	*Schaefferia aff. frutescens Jacquin*	Campeche, Calakmul, A 1.5 Km al W de Plan de San Luis, camino a Conhuas	22/06/2015	Humberto Bahena Basave
113	0110 ©H_Bahena-ECOSUR.TIF	8784	*Wimmeria bartlettii Lundell*	Chiapas, Tenejapa, 1 Km al oeste de Achlum camino a Matzam	22/06/2015	Humberto Bahena Basave
114	0111 ©H_Bahena-ECOSUR.TIF	6322	*Hedyosmum mexicanum Cordemoy*	Chiapas, Huixtan, Rancho Merced Bazóm	22/06/2015	Humberto Bahena Basave
115	0112 ©H_Bahena-ECOSUR.TIF	14673	*Hirtella americana L.*	Campeche, Calakmul, A 10 Km al este de Dos Naciones, camino a El Civalito	22/06/2015	Humberto Bahena Basave
116	0113 ©H_Bahena-ECOSUR.TIF	2762	*Helianthemum glomeratum Lagasca*	Chiapas, San Cristóbal de Las Casas, El Aguaje	22/06/2015	Humberto Bahena Basave
117	0114 ©H_Bahena-ECOSUR.TIF	18801	*Clethra parviflora Lundell*	Chiapas, Comitán de Domínguez, 5 Km al NE de Sta Rosalía, camino de Sta. Rosalía a Natiltón	22/06/2015	Humberto Bahena Basave
118	0115 ©H_Bahena-ECOSUR.TIF	8325	*Clethra suaveolens Turcz.*	Chiapas, Tenejapa, Shishintonil	22/06/2015	Humberto Bahena Basave
119	0116 ©H_Bahena-ECOSUR.TIF	18802	*Clethra mexicana A. DC.*	Chiapas, Huixtan, 2 Km al SE de Chilil	22/06/2015	Humberto Bahena Basave
120	0117 ©H_Bahena-ECOSUR.TIF	8929	*Echeveria bella Alexander*	Chiapas, Teopisca, Cerro, 1.4 Km al noreste del desvio hacia Flores Magón	22/06/2015	Humberto Bahena Basave
121	0118 ©H_Bahena-ECOSUR.TIF	40	*Echeveria rosea Lindl.*	Chiapas, San Cristóbal de Las Casas, El Chivero	22/06/2015	Humberto Bahena Basave
122	0119 ©H_Bahena-ECOSUR.TIF	5736	*Kalanchoe blossfeldiana v. Poelln.*	Chiapas, Jiquipilas, Quintana Roo	22/06/2015	Humberto Bahena Basave
123	0120 ©H_Bahena-ECOSUR.TIF	18374	*Cleome magnifica Briq.*	Chiapas, Tenejapa, A 2 Km de la escuela de vajch'en al este	22/06/2015	Humberto Bahena Basave
124	0121 ©H_Bahena-ECOSUR.TIF	14592	*Combretum laxum Jacquin*	Campeche, Calakmul, A 1.5 Km al NW de Pioneros del Río, camino a Santa Rosa	22/06/2015	Humberto Bahena Basave
125	0122 ©H_Bahena-ECOSUR.TIF	21152	*Commelina coelestis Willd.*	Chiapas, Teopisca, Barrio Mercedes María	22/06/2015	Humberto Bahena Basave
126	0123 ©H_Bahena-ECOSUR.TIF	18356	*Commelina elegans Martius*	Chiapas, Amatenango del Valle, 1.5 Km al oriente de Amatenango del Valle	22/06/2015	Humberto Bahena Basave
127	0124 ©H_Bahena-ECOSUR.TIF	8131	*Tinantia erecta (Jacq.) Schlecht.*	Chiapas, San Cristóbal de Las Casas, A 200 m del paraje K'ostic	22/06/2015	Humberto Bahena Basave
128	0125 ©H_Bahena-ECOSUR.TIF	8894	*Tradescantia crassifolia Cav.*	Chiapas, San Cristóbal de Las Casas, Col. Kaltic, 1 Km al norte de ECOSUR	22/06/2015	Humberto Bahena Basave
129	0126 ©H_Bahena-ECOSUR.TIF	7950	*Tradescantia guatemalensis C. B. Clarke*	Chiapas, Huixtan, 500 m a San Antonio de Las Rosas	03/06/2015	Humberto Bahena Basave

Dato personal

130	0127 ©H_Bahena-ECOSUR.TIF	14587	*Tripogandra grandiflora (J.D. Smith) Woodson*	Campeche, Calakmul, A 14 Km al oeste de Nuevo Becal	22/06/2015	Humberto Bahena Basave
131	0128 ©H_Bahena-ECOSUR.TIF	18353	*Tripogandra montana Handlos*	Chiapas, Tenejapa, 400 m de oeste hacia la escuela Chulja	22/06/2015	Humberto Bahena Basave
132	0129 ©H_Bahena-ECOSUR.TIF	7046	*Tripogandra purpurascens (S. Schauer) Handlos*	Chiapas, Tenejapa, A 500 m norte de Cruz Chen	22/06/2015	Humberto Bahena Basave
133	0130 ©H_Bahena-ECOSUR.TIF	7385	*Tripogandra serrulata (Vahl) Handlos*	Chiapas, San Cristóbal de Las Casas, Los Sumideros, 8 Km al suroeste de San Cristóbal de Las Casas	22/06/2015	Humberto Bahena Basave
134	0131 ©H_Bahena-ECOSUR.TIF	14474	*Aniseia martinicensis (Jacq.) Choisy*	Campeche, Calakmul, A 1.5 Km al W de 16 de Septiembre (Laguna de Alvarado)	22/06/2015	Humberto Bahena Basave
135	0132 ©H_Bahena-ECOSUR.TIF	16715	*Cuscuta corymbosa R. & P. subsp. gradiflora Engelm.*	Chiapas, San Cristóbal de Las Casas, San José Yashtinin	22/06/2015	Humberto Bahena Basave
136	0133 ©H_Bahena-ECOSUR.TIF	3481	*Dichondra sericea Sw.*	Chiapas, San Cristóbal de Las Casas, 1 Km de la ranchería Nuevo San Juan, camino a Vista Hermosa	22/06/2015	Humberto Bahena Basave
137	0134 ©H_Bahena-ECOSUR.TIF	8907	*Evolvulus alsinioides L.*	Chiapas, Altamirano, Km 46.5 carretera Altamirano-Comitán de Domínguez	22/06/2015	Humberto Bahena Basave
138	0135 ©H_Bahena-ECOSUR.TIF	4910	*Ipomoea aurantiaca L.O. Williams*	Chiapas, Tuxtla Gutiérrez, El Zapotal, al sureste de Tuxtla Gutiérrez	22/06/2015	Humberto Bahena Basave
139	0136 ©H_Bahena-ECOSUR.TIF	9640	*Ipomoea orizabensis Ledenois.*	Chiapas, San Cristóbal de Las Casas, San Cristóbal de Las Casas	22/06/2015	Humberto Bahena Basave
140	0137 ©H_Bahena-ECOSUR.TIF	9643	*Ipomoea purpurea (L.) Roth*	Chiapas, San Cristóbal de Las Casas, San Cristóbal de Las Casas	22/06/2015	Humberto Bahena Basave
141	0138 ©H_Bahena-ECOSUR.TIF	4745	*Ipomoea silvicola House*	Chiapas, San Cristóbal de Las Casas, 1 Km de la ranchería Nuevo San Juan, camino a Vista Hermosa	22/06/2015	Humberto Bahena Basave
142	0139 ©H_Bahena-ECOSUR.TIF	11135	*Ipomoea violacea L.*	Campeche, Champotón, 9 Km entre Conhuas y Calkmul	22/06/2015	Humberto Bahena Basave
143	0140 ©H_Bahena-ECOSUR.TIF	9644	*Merremia umbellata (L.) Hallier f.*	Chiapas, Tenejapa, Tzaquiviljoc	22/06/2015	Humberto Bahena Basave
144	0141 ©H_Bahena-ECOSUR.TIF	14677	*Rourea glabra Kunth*	Campeche, Calakmul, A 2 Km al N de Central Chiclera Villahermosa, camino a Bonfil	22/06/2015	Humberto Bahena Basave
145	0142 ©H_Bahena-ECOSUR.TIF	2207	*Cornus disciflora DC.*	Chiapas, San Cristóbal de Las Casas, Cerro El Extranjero	22/06/2015	Humberto Bahena Basave
146	0143 ©H_Bahena-ECOSUR.TIF	8725	*Cornus excelsa Kunth*	Chiapas, Teopisca, 1.5 Km al suroeste del rancho Chichihuistán	22/06/2015	Humberto Bahena Basave
147	0144 ©H_Bahena-ECOSUR.TIF	20145	*Lepidium virginicum L.*	Chiapas, Tenejapa, 700 m al sureste de la escuela Chulja	22/06/2015	Humberto Bahena Basave
148	0145 ©H_Bahena-ECOSUR.TIF	9752	*Stellaria ovata Willd.*	Chiapas, San Cristóbal de Las Casas, San Cristóbal de Las Casas	22/06/2015	Humberto Bahena Basave
149	0146 ©H_Bahena-ECOSUR.TIF	5689	*Arenaria bourgaei Hemsley*	Chiapas, Huixtan, N de Chixté, 3 Km al sur del desvío a Ranchería Buena Vista	22/06/2015	Humberto Bahena Basave

Dato personal

150	0147 ©H_Bahena-ECOSUR.TIF	15052	*Arenaria lanuginosa (Michx.) Rohr*	Chiapas, San Cristóbal de Las Casas, San Cristóbal de Las Casas	22/06/2015	Humberto Bahena Basave
151	0148 ©H_Bahena-ECOSUR.TIF	7923	*Cyclanthera integrifolia Cogn.*	Chiapas, San Cristóbal de Las Casas, A 200 m del paraje K'ostic	22/06/2015	Humberto Bahena Basave
152	0149 ©H_Bahena-ECOSUR.TIF	5457	*Cyclanthera langaei Cogn.*	Chiapas, Tenejapa, Barrio de San Antonio	22/06/2015	Humberto Bahena Basave
153	0150 ©H_Bahena-ECOSUR.TIF	9666	*Echinopepon milliflorus Naud.*	Chiapas, Tenejapa, Tenejapa	22/06/2015	Humberto Bahena Basave
154	0151 ©H_Bahena-ECOSUR.TIF	7311	*Echinopepon racemosus (Steud.) C. Jeffrey*	Chiapas, Larrainzar, Paraje Cotzinam	22/06/2015	Humberto Bahena Basave
155	0152 ©H_Bahena-ECOSUR.TIF	15601	*Juniperus gamboana Martinez*	Chiapas, Amatenango del Valle, A 11 Km al SE de Teopisca rumbo a Comitan, Comunidad de Tulanca	22/06/2015	Humberto Bahena Basave
156	0153 ©H_Bahena-ECOSUR.TIF	7533	*Taxodium mucronatum Ten.*	Chiapas, Mitontic, Cerro Bachen	22/06/2015	Humberto Bahena Basave
157	0154 ©H_Bahena-ECOSUR.TIF	5781	*Carex chiapensis F. J. Herm.*	Chiapas, San Cristóbal de Las Casas, 3 Km al noreste de Dos Lagunas, al sur de Yalcuc	22/06/2015	Humberto Bahena Basave
158	0155 ©H_Bahena-ECOSUR.TIF	9667	*Cyperus aggregatus (Willd.) Endl.*	Chiapas, San Cristóbal de Las Casas, San Cristóbal de Las Casas	22/06/2015	Humberto Bahena Basave
159	0156 ©H_Bahena-ECOSUR.TIF	7150	*Eleocharis albibracteata Nees & E. Mey.*	Chiapas, San Cristóbal de Las Casas, Corazón de María	22/06/2015	Humberto Bahena Basave
160	0157 ©H_Bahena-ECOSUR.TIF	5414	*Fimbristylis dichotoma (L.) Vahl*	Chiapas, San Cristóbal de Las Casas, Corazón de María	22/06/2015	Humberto Bahena Basave
161	0158 ©H_Bahena-ECOSUR.TIF	5499	*Kyllinga odorata Vahl*	Chiapas, San Cristóbal de Las Casas, Corazón de María	22/06/2015	Humberto Bahena Basave
162	0159 ©H_Bahena-ECOSUR.TIF	15455	*Tillandsia fasciculata Swartz*	Chiapas, San Cristóbal de Las Casas, Carrizal, camino a Zacualpa	22/06/2015	Humberto Bahena Basave
163	0160 ©H_Bahena-ECOSUR.TIF	19814	*Chamaedorea simplex Burret*	Chiapas, Tenejapa, Ach'lum	22/06/2015	Humberto Bahena Basave
164	0161 ©H_Bahena-ECOSUR.TIF	14457	*Castilla elastica Cerv.*	Campeche, Calakmul, A 1 Km al W de Justo Sierra	22/06/2015	Humberto Bahena Basave
165	0162 ©H_Bahena-ECOSUR.TIF	19968	*Podocarpus matudai Lundell*	Chiapas, Tenejapa, 1 Km al oeste de Achlum camino a Matzam	22/06/2015	Humberto Bahena Basave
166	0163 ©H_Bahena-ECOSUR.TIF	5905	*Elaphoglossum sartorii (Liebm.) Mickel*	Chiapas, Huixtan, Rancho Merced Bazóm	22/06/2015	Humberto Bahena Basave
167	0164 ©H_Bahena-ECOSUR.TIF	8007	*Elaphoglossum vertitum (Schldl. & Cham.) Schott*	Chiapas, Huixtan, Rancho Merced Bazóm	22/06/2015	Humberto Bahena Basave
168	0165 ©H_Bahena-ECOSUR.TIF	14574	*Dioscorea matagalpensis Uline*	Campeche, Calakmul, A 2 Km al N de San Miguel	22/06/2015	Humberto Bahena Basave
169	0166 ©H_Bahena-ECOSUR.TIF	13223	*Diospyros salicifolia Willd.*	Campeche, Calakmul, A 1 Km al N del poblado Narciso Mendoza	22/06/2015	Humberto Bahena Basave
170	0167 ©H_Bahena-ECOSUR.TIF	14533	*Diospyros yatesiana Standl.*	Campeche, Calakmul, A 13 Km al NE de Constitución	22/06/2015	Humberto Bahena Basave
171	0168 ©H_Bahena-ECOSUR.TIF	17907	*Diospyros yatesiana Standl.*	Campeche, Calakmul, A 1.8 Km al este de Conhuás, camino a la zona arqueológica de Nadzcaan	22/06/2015	Humberto Bahena Basave

Dato personal

172	0169 ©H_Bahena-ECOSUR.TIF	19701	*Equisetum myriochaetum Cham. & Schlecht.*	Chiapas, San Cristóbal de Las Casas, San Pablo frente a Colegio de la fronter Sur (ECOSUR)	22/06/2015	Humberto Bahena Basave
173	0170 ©H_Bahena-ECOSUR.TIF	7926	*Ageratina mairetiana (DC.) King & H. Rob.*	Chiapas, Huixtan, 0.5 Km camino antes San Andrés Puerto Rico	22/06/2015	Humberto Bahena Basave
174	0171 ©H_Bahena-ECOSUR.TIF	3024	*Ageratina vernalis (Vatke & Kurtz) King & H. Rob.*	Chiapas, San Cristóbal de Las Casas, Cerro El Extranjero	22/06/2015	Humberto Bahena Basave
175	0172 ©H_Bahena-ECOSUR.TIF	1009	*Ageratum corymbosum Zuccagni*	Chiapas, Tenejapa, Tzaquiviljoc	22/06/2015	Humberto Bahena Basave
176	0173 ©H_Bahena-ECOSUR.TIF	7405	*Ageratum houstonianum Miller*	Chiapas, Tenejapa, Shishintonil	22/06/2015	Humberto Bahena Basave
177	0174 ©H_Bahena-ECOSUR.TIF	1188	*Archibaccharis androgyna (Brandegee) Blake*	Chiapas, San Cristóbal de Las Casas, Ranchería Buenavista	22/06/2015	Humberto Bahena Basave
178	0175 ©H_Bahena-ECOSUR.TIF	7248	*Archibaccharis asperifolia (Benth.) Blake*	Chiapas, Tenejapa, Campo de Fútbol, 2 Km al suroeste de Tenejapa	22/06/2015	Humberto Bahena Basave
179	0176 ©H_Bahena-ECOSUR.TIF	8893	*Aster bullatus Klatt*	Chiapas, San Cristóbal de Las Casas, Col. Kaltic, 1 Km al norte de ECOSUR	22/06/2015	Humberto Bahena Basave
180	0177 ©H_Bahena-ECOSUR.TIF	4470	*Astranthium purpurascens (Robinson) Larsen*	Chiapas, San Cristóbal de Las Casas, Corazón de María	22/06/2015	Humberto Bahena Basave
181	0178 ©H_Bahena-ECOSUR.TIF	4724	*Baccharis serraefolia DC.*	Chiapas, Amatenango del Valle, El Tepeyac, 2 Km al oeste de Amatenango del Valle	22/06/2015	Humberto Bahena Basave
182	0179 ©H_Bahena-ECOSUR.TIF	15266	*Baccharis vaccinioides H.B.K.*	Chiapas, Chanal, A 2.6 Km al nororiente de la cabecera, camino a Naranjal	22/06/2015	Humberto Bahena Basave
183	0180 ©H_Bahena-ECOSUR.TIF	15896	*Bidens alba (L.) Ballard var. radiata (Sch. Bip.) Ballard*	Campeche, Calakmul, A 1.5 Km al N de Nuevo Campanario	22/06/2015	Humberto Bahena Basave
184	0181 ©H_Bahena-ECOSUR.TIF	7377	*Bidens ballsii Sherff.*	Chiapas, San Cristóbal de Las Casas, 4 Km después de Zacualpa, camino a los Sumideros	22/06/2015	Humberto Bahena Basave
185	0182 ©H_Bahena-ECOSUR.TIF	4744	*Bidens chiapensis Brandegee*	Chiapas, San Cristóbal de Las Casas, Entrada a Zacualpa, 500 m de la carretera SCLC-Comitán de Dominguez	22/06/2015	Humberto Bahena Basave
186	0183 ©H_Bahena-ECOSUR.TIF	1043	*Bidens odorata Cav.*	Chiapas, Tenejapa, Tenejapa	22/06/2015	Humberto Bahena Basave
187	0184 ©H_Bahena-ECOSUR.TIF	7012	*Calea hypoleuca Robinson & Greenman*	Chiapas, Teopisca, 200 m al sur del rancho La Cabaña	22/06/2015	Humberto Bahena Basave
188	0185 ©H_Bahena-ECOSUR.TIF	2469	*Calea scabra (Lag.) Robinson*	Calea scabra (Lag.) Robinson	22/06/2015	Humberto Bahena Basave
189	0186 ©H_Bahena-ECOSUR.TIF	7455	*Calea ternifolia Kunth*	Chiapas, Teopisca, 4 Km al sur de San Isidro Chijilté	22/06/2015	Humberto Bahena Basave
190	0187 ©H_Bahena-ECOSUR.TIF	16690	*Calea zachatechichi Schlecht.*	Chiapas, Teopisca, 500 m al SW de la comunidad de Campo Santiago	22/06/2015	Humberto Bahena Basave
191	0188 ©H_Bahena-ECOSUR.TIF	4682	*Chaptalia dentata (L.) Cass.*	Chiapas, Huixtan, 1 Km oeste desvío a Carmen Yalchuch, camino SCLC-Chanal	22/06/2015	Humberto Bahena Basave
192	0189 ©H_Bahena-ECOSUR.TIF	7458	*Chromolaena breedlovei King & H. Rob.*	Chiapas, Teopisca, 4 Km al sur de San Isidro Chijilté	22/06/2015	Humberto Bahena Basave

Dato personal

193	0190 ©H_Bahena-ECOSUR.TIF	7456	*Chromolaena collina (DC.) King & H. Rob.*	Chiapas, Teopisca, 4 Km al sur de San Isidro Chijilté	22/06/2015	Humberto Bahena Basave
194	0191 ©H_Bahena-ECOSUR.TIF	5534	*Cirsium horridulum Michx.*	Chiapas, Huixtan, 500 m entrada a López Mateos	22/06/2015	Humberto Bahena Basave
195	0192 ©H_Bahena-ECOSUR.TIF	3443	*Conyza bonariensis (L.) Cronq.*	Chiapas, Chamula, Bautista Chico	22/06/2015	Humberto Bahena Basave
196	0193 ©H_Bahena-ECOSUR.TIF	4493	*Coreopsis mutica DC.*	Chiapas, San Cristóbal de Las Casas, Mitzitón	22/06/2015	Humberto Bahena Basave
197	0194 ©H_Bahena-ECOSUR.TIF	15262	*Cosmos crithmifolius H.B.K.*	Chiapas, Huixtan, Carretera de Huixtán-Ocosingo, 600 m sobre desvío hacia San Antonio	22/06/2015	Humberto Bahena Basave
198	0195 ©H_Bahena-ECOSUR.TIF	7380	*Cosmos diversifolium Otto*	Chiapas, San Cristóbal de Las Casas, 4 Km después de Zacualpa, camino a los Sumideros	22/06/2015	Humberto Bahena Basave
199	0196 ©H_Bahena-ECOSUR.TIF	13176	*Cosmos parviflorus (Jacq.) H.B.K.*	Chiapas, Teopisca, Centro de Germplasma ovino	22/06/2015	Humberto Bahena Basave
200	0197 ©H_Bahena-ECOSUR.TIF	16693	*Critoniopsis leiocarpa (DC.) H. Rob.*	Chiapas, San Cristóbal de Las Casas, María Auxiliadora 300 m al suroeste de la colonia Artículo 115	22/06/2015	Humberto Bahena Basave
201	0198 ©H_Bahena-ECOSUR.TIF	7381	*Dahlia australis var. chiapensis B.L. Turner*	Chiapas, San Cristóbal de Las Casas, 4 Km después de Zacualpa, camino a los Sumideros	22/06/2015	Humberto Bahena Basave
202	0199 ©H_Bahena-ECOSUR.TIF	6390	*Dahlia coccinea Cav.*	Chiapas, Oxchuc, 1.5 Km del desvío al Niz	22/06/2015	Humberto Bahena Basave
203	0200 ©H_Bahena-ECOSUR.TIF	14667	*Eclipta prostrata (L.) L.*	Campeche, Calakmul, Aguada Dos Caobas, entre Villahermosa y El Gallinero	22/06/2015	Humberto Bahena Basave
204	0201 ©H_Bahena-ECOSUR.TIF	2907	*Elephantopus mollis Kunth*	Chiapas, Huixtan, Ejido Carmen Yalchuch, 45 Km de San Cristóbal rumbo a Chanal	22/06/2015	Humberto Bahena Basave
205	0202 ©H_Bahena-ECOSUR.TIF	14620	*Hyperbaena winzerlingii Standl.*	Campeche, Calakmul, A 2 Km al norte de Nuevo Campanario, camino a Xpujil	22/06/2015	Humberto Bahena Basave
206	0203 ©H_Bahena-ECOSUR.TIF	14452	*Coussapoa oligocephala J.D. Smith*	Campeche, Calakmul, A 13 Km al S de Ley de Fomento Agropecuario, camino a Ranchería El Sacrificio	22/06/2015	Humberto Bahena Basave
207	0204 ©H_Bahena-ECOSUR.TIF	15920	*Ficus maxima P. Miller*	Quintana Roo, Othón P. Blanco, A 13 Km al N de Caobas, camino a Nuevo Becar	22/06/2015	Humberto Bahena Basave
208	0205 ©H_Bahena-ECOSUR.TIF	16932	*Ficus obtusifolia Kunth*	Campeche, Calakmul, 2 Km al noroeste de Narciso Mendoza, camino a Costa Maya	22/06/2015	Humberto Bahena Basave
209	0206 ©H_Bahena-ECOSUR.TIF	14421	*Ficus pertusa L. f.*	Campeche, Champotón, A 120 Km al SO de Xpujil, en los alrededores de la zona arqueológica de Calakmul	22/06/2015	Humberto Bahena Basave
210	0207 ©H_Bahena-ECOSUR.TIF	4305	*Ficus yoponensis Desv.*	Chiapas, Chanal, Rio Tzaconejá, sobre el camino Altamirano-Comitán	22/06/2015	Humberto Bahena Basave
211	0208 ©H_Bahena-ECOSUR.TIF	13215	*Chlorophora tinctorial L. Gaud.*	Campeche, Calakmul, A 11 Km al sur de la entrada a Calakmul	22/06/2015	Humberto Bahena Basave
212	0209 ©H_Bahena-ECOSUR.TIF	4543	*Calyptanthres schlechtendaliana O. Berg*	Chiapas, Altamirano, Puente, sobre el río Tzaconejá, entre Altamirano y La Laguna	22/06/2015	Humberto Bahena Basave

Dato personal

213	0210 ©H_Bahena-ECOSUR.TIF	11145	*Eugenia acapulcensis Steudel*	Campeche, Champotón, Camino a Chetumal, entre el Km 8 y 9	22/06/2015	Humberto Bahena Basave
214	0211 ©H_Bahena-ECOSUR.TIF	11113	*Eugenia buxifolia (SW.) Willd.*	Campeche, Champotón, Calakmul	22/06/2015	Humberto Bahena Basave
215	0212 ©H_Bahena-ECOSUR.TIF	4690	*Eugenia cf. venezuelensis Berg*	Chiapas, Amatenango del Valle, 1 Km norte de la Col. Benito Juárez, 5 Km sur desvío carretera a Amatenango del Valle	22/06/2015	Humberto Bahena Basave
216	0213 ©H_Bahena-ECOSUR.TIF	4920	*Myrcianthes fragans (Sw.) McVaugh*	Chiapas, Amatenango del Valle, 1 Km norte de la Col. Benito Juárez, 5 Km sur desvío carretera a Amatenango del Valle	22/06/2015	Humberto Bahena Basave
217	0214 ©H_Bahena-ECOSUR.TIF	7319	*Myrica cerifera L.*	Chiapas, Tenejapa, Campo de Fútbol, 2 Km al suroeste de Tenejapa	22/06/2015	Humberto Bahena Basave
218	0215 ©H_Bahena-ECOSUR.TIF	6315	*Myrica cerifera L.*	Chiapas, San Cristóbal de Las Casas, Cintikalwo'o, Ejido Mitzitón	22/06/2015	Humberto Bahena Basave
219	0216 ©H_Bahena-ECOSUR.TIF	5026	*Nyssa sylvatica Marsh*	Chiapas, Chenalhó, Rancho San José Caridad	22/06/2015	Humberto Bahena Basave
220	0217 ©H_Bahena-ECOSUR.TIF	8998	*Bocconia arborea S. Watson*	Chiapas, Altamirano, Carretera Altamirano-Comitan, 5.5 Km al suroeste del puente Tzaconeja	22/06/2015	Humberto Bahena Basave
221	0218 ©H_Bahena-ECOSUR.TIF	8670	*Passiflora sexflora Juss.*	Chiapas, Larrainzar, Km 1 de la brecha que conduce a Cotzina (hacia el Sureste)	22/06/2015	Humberto Bahena Basave
222	0219 ©H_Bahena-ECOSUR.TIF	19964	*Podocarpus oleifolia D.Don*	Chiapas, Tenejapa, 750 m al E de Achlum	22/06/2015	Humberto Bahena Basave
223	0220 ©H_Bahena-ECOSUR.TIF	8716	*Monnina xalapensis H.B.K.*	Chiapas, Huixtan, 2.1 Km al sureste de la colonia Fray Bartolomé de Las Casas	22/06/2015	Humberto Bahena Basave
224	0221 ©H_Bahena-ECOSUR.TIF	3492	*Polygala adenophora DC.*	Chiapas, Amatenango del Valle, 1 Km norte de la Col. Benito Juárez, 5 Km sur desvío carretera a Amatenango del Valle	22/06/2015	Humberto Bahena Basave
225	0222 ©H_Bahena-ECOSUR.TIF	7108	*Polygala floribunda Benth.*	Chiapas, Tenejapa, A 500 m norte de Cruz Chen	22/06/2015	Humberto Bahena Basave
226	0223 ©H_Bahena-ECOSUR.TIF	3881	*Ternstroemia oocarpa (Rose) Melchior*	Chiapas, Altamirano, Puente, sobre el río Tzaconejá, entre Altamirano y La Laguna	22/06/2015	Humberto Bahena Basave
227	0224 ©H_Bahena-ECOSUR.TIF	16672	*Mimulus glabratus H.B.K.*	Chiapas, Huixtan, Rancho Merced Bazóm	22/06/2015	Humberto Bahena Basave
228	0225 ©H_Bahena-ECOSUR.TIF	7927	*Phytolacca rugosa A. Br. & Bouche*	Chiapas, San Cristóbal de Las Casas, A 1 Km de Tzontehuitz	22/06/2015	Humberto Bahena Basave
229	0226 ©H_Bahena-ECOSUR.TIF	4726	*Bunchosia aff. gracilis Niedenzu*	Chiapas, Amatenango del Valle, 3 Km al SE de Amatenango del Valle	22/06/2015	Humberto Bahena Basave
230	0227 ©H_Bahena-ECOSUR.TIF	174	*Bunchosia swartziana Griseb.*	Chiapas, San Cristóbal de Las Casas, San Andrés Puerto Rico, 1.5 Km al NE	22/06/2015	Humberto Bahena Basave
231	0228 ©H_Bahena-ECOSUR.TIF	7459	*Galphimia glauca Cav.*	Chiapas, Teopisca, 4 Km. al sur de San Isidro Chijilté	22/06/2015	Humberto Bahena Basave
232	0229 ©H_Bahena-ECOSUR.TIF	7203	*Gaudichaudia albida Schldl. & Cham.*	Chiapas, San Cristóbal de Las Casas, Los Sumideros, 8 Km al suroeste de San Cristóbal de Las Casas	22/06/2015	Humberto Bahena Basave

Dato personal

233	0230 ©H_Bahena-ECOSUR.TIF	7387	*Gaudichaudia cynanchoides Kunth*	Chiapas, San Cristóbal de Las Casas, Los Sumideros, 8 Km al suroeste de San Cristóbal de Las Casas	22/06/2015	Humberto Bahena Basave
234	0231 ©H_Bahena-ECOSUR.TIF	15236	*Tillandsia seleriana Mez*	Chiapas, Huixtán, Ranchería Buenavista, 1 Km al sur de Chixté	22/06/2015	Humberto Bahena Basave
235	0232 ©H_Bahena-ECOSUR.TIF	14330	*Tillandsia guatemalensis L.B. Smith*	Chiapas, Tenejapa, 750 m al E de Achlum	22/06/2015	Humberto Bahena Basave
236	0233 ©H_Bahena-ECOSUR.TIF	7931	*Quercus crispipilis Trel.*	Chiapas, San Cristóbal de Las Casas, 500 m a San Antonio de Las Rosas	22/06/2015	Humberto Bahena Basave
237	0234 ©H_Bahena-ECOSUR.TIF	4838	*Quercus crassifolia H. & B.*	Chiapas, San Cristóbal de Las Casas, Corazón de María	24/06/2015	Humberto Bahena Basave
238	0235 ©H_Bahena-ECOSUR.TIF	7132	*Quercus candicans Nee*	Chiapas, Tenejapa, Sibaniljá	24/06/2015	Humberto Bahena Basave
239	0236 ©H_Bahena-ECOSUR.TIF	15564	*Tillandsia matudae L.B. Smith*	Chiapas, Teopisca, Chichihuixtán	24/06/2015	Humberto Bahena Basave
240	0237 ©H_Bahena-ECOSUR.TIF	15437	*Tillandsia ponderosa L. B. Smith*	Chiapas, San Cristóbal de Las Casas, Mitzitón, paraje: Chac ' tajal	24/06/2015	Humberto Bahena Basave
241	0238 ©H_Bahena-ECOSUR.TIF	3849	*Quercus segoviensis Liebm.*	Chiapas, San Cristóbal de Las Casas, San Cristóbal de Las Casas	24/06/2015	Humberto Bahena Basave
242	0239 ©H_Bahena-ECOSUR.TIF	8015	*Quercus laurina H. & B.*	Chiapas, Huixtán, Rancho Merced Bazóm	24/06/2015	Humberto Bahena Basave
243	0240 ©H_Bahena-ECOSUR.TIF	4404	*Quercus polymorpha S. & C.*	Chiapas, Tenejapa, Yochib, 1 Km adelante, camino Yochib-Tenejapa	24/06/2015	Humberto Bahena Basave
244	0241 ©H_Bahena-ECOSUR.TIF	4466	*Chiranthodendron pentadactylon Larreategui*	Chiapas, San Cristóbal de Las Casas, Mitzitón	24/06/2015	Humberto Bahena Basave
245	0242 ©H_Bahena-ECOSUR.TIF	5161	*Helicteres baruensis Jacquin*	Chiapas, Altamirano, El Zapotal, al sureste de Tuxtla Gutiérrez	24/06/2015	Humberto Bahena Basave
246	0243 ©H_Bahena-ECOSUR.TIF	15983	*Ocotea botrantha Rower*	Chiapas, Altamirano, 3 Km al S de La Mendoza, Km 44.5 carretera Altamirano-Comitán	24/06/2015	Humberto Bahena Basave
247	0244 ©H_Bahena-ECOSUR.TIF	15235	*Tillandsia magnusiana Wittmack*	Chiapas, Huixtan, N de Chixté, 3 Km al sur del desvío a Ranchería Buena Vista	22/06/2015	Humberto Bahena Basave
248	0245 ©H_Bahena-ECOSUR.TIF	15438	*Tillandsia lautneri Ehlers*	Chiapas, Huixtan, Rancho Merced Bazóm	22/06/2015	Humberto Bahena Basave
249	0246 ©H_Bahena-ECOSUR.TIF	15272	*Tillandsia lampropoda L.B. Smith*	Chiapas, Huixtan, 1 Km al SE de Sitim, camino de San Andres Puerto Rico a San José	22/06/2015	Humberto Bahena Basave
250	0247 ©H_Bahena-ECOSUR.TIF	14573	*Tillandsia utriculata (L.) L.*	Campeche, Calakmul, A 1.5 Km al W de 16 de Septiembre (Laguna de Alvarado)	22/06/2015	Humberto Bahena Basave
251	0248 ©H_Bahena-ECOSUR.TIF	5460	*Quercus crassipes H. & B.*	Chiapas, San Cristóbal de Las Casas, Cerro El Extranjero	22/06/2015	Humberto Bahena Basave
252	0249 ©H_Bahena-ECOSUR.TIF	4798	*Quercus dysophylla Benth.*	Chiapas, Tenejapa, 700 m adelante de Balun Canal, camino SCLC-Tenejapa	22/06/2015	Humberto Bahena Basave
253	0250 ©H_Bahena-ECOSUR.TIF	4402	*Quercus peduncularis Nee*	Chiapas, Huixtan, 1 Km noreste río Florido, camino Pasthonticja-Río Florido	22/06/2015	Humberto Bahena Basave

Dato personal

254	0251 ©H_Bahena-ECOSUR.TIF	310	*Quercus polymorpha S. & C.*	Chiapas, San Cristóbal de Las Casas, San Andrés Puerto Rico, 1.5 Km al NE	22/06/2015	Humberto Bahena Basave
255	0252 ©H_Bahena-ECOSUR.TIF	4406	*Quercus rugosa Nee*	Chiapas, San Cristóbal de Las Casas, Corazón de María	22/06/2015	Humberto Bahena Basave
256	0253 ©H_Bahena-ECOSUR.TIF	1173	*Quercus rugosa Nee*	Chiapas, San Cristóbal de Las Casas, Huitepec al suroeste ladera	22/06/2015	Humberto Bahena Basave
257	0254 ©H_Bahena-ECOSUR.TIF	8729	*Quercus sapotaefolia Liebm.*	Chiapas, Altamirano, Km 45 carretera Altamirano-Comitán de Domínguez	22/06/2015	Humberto Bahena Basave
258	0255 ©H_Bahena-ECOSUR.TIF	5785	*Quercus segoviensis Liebm.*	Chiapas, Amatenango del Valle, Frente al rancho San Agustín, 5 Km al este de Tulanca	22/06/2015	Humberto Bahena Basave
259	0256 ©H_Bahena-ECOSUR.TIF	8985	*Quercus xalapensis Humb. & Bonpl.*	Chiapas, Altamirano, Km 45 carretera Altamirano-Comitán de Domínguez	22/06/2015	Humberto Bahena Basave
260	0257 ©H_Bahena-ECOSUR.TIF	15899	*Heteropterys brachiata (L.) DC.*	Campeche, Calakmul, A 1.5 Km al N de Nuevo Campanario	22/06/2015	Humberto Bahena Basave
261	0258 ©H_Bahena-ECOSUR.TIF	15147	*Mascagnia rivularis Morton & Standl.*	Chiapas, Tenejapa, Yaxchanal, cañada donde convergen varios Rios	22/06/2015	Humberto Bahena Basave
262	0259 ©H_Bahena-ECOSUR.TIF	15898	*Tetrapterys seleriana Morton*	Campeche, Calakmul, A 1.5 Km al N de Nuevo Campanario	22/06/2015	Humberto Bahena Basave
263	0260 ©H_Bahena-ECOSUR.TIF	4595	*Leandra multiplinervis (Naud.) Cogn.*	Chiapas, Aldama, Rancho La Caridad	22/06/2015	Humberto Bahena Basave
264	0261 ©H_Bahena-ECOSUR.TIF	3803	*Leandra subseriata (Naud) Cogn.*	Chiapas, Mitontic, 1 Km antes de Suroesteyalhó, camino SCLC-Chalam	22/06/2015	Humberto Bahena Basave
265	0262 ©H_Bahena-ECOSUR.TIF	3886	*Miconia desmantha Cogn.*	Chiapas, Altamirano, Puente, sobre el río Tzaconejá, entre Altamirano y La Laguna	22/06/2015	Humberto Bahena Basave
266	0263 ©H_Bahena-ECOSUR.TIF	8976	*Miconia glaberrima (Schld.) Naudin*	Chiapas, Tenejapa, 4.2 Km al este de Banavil, camino a Matzam	22/06/2015	Humberto Bahena Basave
267	0264 ©H_Bahena-ECOSUR.TIF	5553	*Miconia glaberrima (Schld.) Naudin*	Chiapas, Huixtán, Rancho Merced Bazóm	22/06/2015	Humberto Bahena Basave
268	0265 ©H_Bahena-ECOSUR.TIF	8052	*Miconia mexicana (Humb. & Bonpl.) Naudin*	Chiapas, Huixtán, 300 m a la Col. La Libertad	22/06/2015	Humberto Bahena Basave
269	0266 ©H_Bahena-ECOSUR.TIF	15065	*Miconia oligotricha (DC.) Naud.*	Chiapas, Tenejapa, 3 Km al suroeste de la cabacera municipal	22/06/2015	Humberto Bahena Basave
270	0267 ©H_Bahena-ECOSUR.TIF	7446	*Anoda cristata (L.) Schlecht.*	Chiapas, Teopisca, 1.5 Km al sur de San Isidro Chijilté	22/06/2015	Humberto Bahena Basave
271	0268 ©H_Bahena-ECOSUR.TIF	1521	*Chiranthodendron pentadactylon Larreategui*	Chiapas, San Cristóbal de Las Casas, Corralito	22/06/2015	Humberto Bahena Basave
272	0269 ©H_Bahena-ECOSUR.TIF	8330	*Guazuma ulmifolia Lam.*	Chiapas, Teopisca, A 2 Km antes de la comunidad Nuevo León	23/06/2015	Humberto Bahena Basave
273	0270 ©H_Bahena-ECOSUR.TIF	14483	*Helicteres baruensis Jacquin*	Campeche, Calakmul, A 100 Km al suroeste de Xpujil, sobre el camino a la zona arqueológica de calakmul	23/06/2015	Humberto Bahena Basave
274	0271 ©H_Bahena-ECOSUR.TIF	7451	*Heliocarpus donnell-smithii Rose*	Chiapas, Teopisca, 1.5 Km al sur de San Isidro Chijilté	23/06/2015	Humberto Bahena Basave
275	0272 ©H_Bahena-ECOSUR.TIF	7048	*Hibiscus uncinellus DC.*	Chiapas, Tenejapa, A 500 m norte de Cruz Chen	23/06/2015	Humberto Bahena Basave

Dato personal

276	0273 ©H_Bahena-ECOSUR.TIF	5550	*Malvaviscus arboreus Cav.*	Chiapas, Teopisca, 3 Km después de Vida Nueva, camino Belen a Dos LagunasLagunas	23/06/2015	Humberto Bahena Basave
277	0274 ©H_Bahena-ECOSUR.TIF	261	*Neobrittonia acerifolia (Lagasca) Hochr.*	Chiapas, Huixtán, San Andrés Puerto Rico, 1.5 Km al NE	23/06/2015	Humberto Bahena Basave
278	0275 ©H_Bahena-ECOSUR.TIF	8027	*Pavonia schiedeana Steudel*	Chiapas, San Cristóbal de Las Casas, Orilla de río; 500 m a Agua Buena	23/06/2015	Humberto Bahena Basave
279	0276 ©H_Bahena-ECOSUR.TIF	9992	*Sida barclayi E.G. Baker*	Chiapas, Tenejapa, Tzaquiviljoc	23/06/2015	Humberto Bahena Basave
280	0277 ©H_Bahena-ECOSUR.TIF	16139	*Triumfetta grandiflora Vahl*	Chiapas, San Cristóbal de Las Casas, Sacualpa	23/06/2015	Humberto Bahena Basave
281	0278 ©H_Bahena-ECOSUR.tif	15081	*Triumfetta speciosa Seem.*	Chiapas, San Cristóbal de Las Casas, 1.5 Km al suroriente de Zacualpan, parcela EPA	24/06/2015	Humberto Bahena Basave
282	0279 ©H_Bahena-ECOSUR.TIF	4279	*Licaria caudata (Lundell) Kosterm.*	Chiapas, Altamirano, Puente, sobre el río Tzaconejá, entre Altamirano y La Laguna	23/06/2015	Humberto Bahena Basave
283	0280 ©H_Bahena-ECOSUR.TIF	14368	*Licaria coriacea (Lundell) Kosterman*	Campeche, Calakmul, A 10 Km al SE de Dos Naciones	23/06/2015	Humberto Bahena Basave
284	0281 ©H_Bahena-ECOSUR.TIF	13056	*Licaria peckii (I. M.Johnston) Kosterm.*	Campeche, Calakmul, A 10 Km al este de Dos Naciones, camino a El Civalito	23/06/2015	Humberto Bahena Basave
285	0282 ©H_Bahena-ECOSUR.TIF	13646	*Litsea glaucescens H.B.K.*	Chiapas, San Cristóbal de Las Casas, Rancho Nuevo, 7-8 Km al sureste de SCLC, carretera a Comitán de Dominguez	23/06/2015	Humberto Bahena Basave
286	0283 ©H_Bahena-ECOSUR.TIF	15989	*Litsea glaucescens H.B.K.*	Chiapas, Chanal, Camino Chanal-Saquilenchen	23/06/2015	Humberto Bahena Basave
287	0284 ©H_Bahena-ECOSUR.TIF	3874	*Nectandra salicifolia (Kunth) Nees*	Chiapas, Altamirano, Puente, sobre el río Tzaconejá, entre Altamirano y La Laguna	23/06/2015	Humberto Bahena Basave
288	0285 ©H_Bahena-ECOSUR.TIF	18318	*Ocotea congregata van der Werff*	Chiapas, Altamirano, Carretera Altamirano-Comitan, 5.5 Km al suroeste del puente Tzaconeja	23/06/2015	Humberto Bahena Basave
289	0286 ©H_Bahena-ECOSUR.TIF	7173	*Ocotea helicterifolia (Meissner) Hemsley*	Chiapas, Tenejapa, A 500 m norte de Cruz Chen	23/06/2015	Humberto Bahena Basave
	SLC completo					
	NombreObjeto	**Descripción de la imagen**	***Especie***	**Estado municipio localidad**	**Fecha de toma**	**Autor de la imagen**
1	0678©H_Bahena-ECOSUR.TIF	Ejemplar de herbario	*Abelmoschus moschatus - Medik., 1787*	CHIAPAS OCOSINGO Lacanja Chansayab	15-feb-16	Humberto Bahena Basave
2	0415©H_Bahena-ECOSUR.TIF	Ejemplar de herbario	*Abies guatemalensis - Rehder, 1939*	CHIAPAS HUIXTÁN Dos Lagunas, 5 Km al noreste de Tzajalá	12-feb-16	Humberto Bahena Basave
3	3400©H_Bahena-ECOSUR.TIF	Ejemplar de herbario	*Abuta panamensis - (Standl.) Krukoff & Barneby, 1970*	CHIAPAS OCOSINGO Estación Biológica Chajul; suroeste Poblado Loma Bonita	08-mar-16	Humberto Bahena Basave
4	3370©H_Bahena-ECOSUR.TIF	Ejemplar de herbario	*Abuta steyermarkii - (Standl.) Standl., 1944*	CHIAPAS OXCHUC Guadalupe	08-mar-16	Humberto Bahena Basave
5	0679©H_Bahena-ECOSUR.TIF	Ejemplar de herbario	*Abutilon andrieuxii - Hemsl., 1879*	CHIAPAS VILLAFLORES Carr. a Champerico, Agrónomos Mexicanos hacia Arriaga	15-feb-16	Humberto Bahena Basave

Dato personal

6	0680©H_Bahena-ECOSUR.TIF	Ejemplar de herbario	*Abutilon tridens - Standl. & Steyerm., 1944*	CHIAPAS CHAMULA 1.5 Km. antes de Chiotic hacia Chalchihuitán	26-ene-16	Humberto Bahena Basave
7	1080©H_Bahena-ECOSUR.TIF	Ejemplar de herbario	*Acacia - Mill., 1754*	CHIAPAS VILLAFLORES Roblada Grande	18-feb-16	Humberto Bahena Basave
8	1081©H_Bahena-ECOSUR.TIF	Ejemplar de herbario	*Acacia - Mill., 1754*	CHIAPAS CHENALHÓ Santa Marta, Chenalhó; a 67 Km. de San Cristóbal de Las Casas, dirección NE en la carretera a San Andrés Larraínzar; Paraje de Chen ok, a 4 Km. dirección NE del Paraje Santa Marta	18-feb-16	Humberto Bahena Basave
9	0559©H_Bahena-ECOSUR.TIF	Ejemplar de herbario	*Acacia angustissima - (Mill.) Kuntze, 1898*	CHIAPAS TENEJAPA Majosik, 2 Km de la escuela hacia el lado oriente	09-mar-16	Humberto Bahena Basave
10	1092©H_Bahena-ECOSUR.TIF	Ejemplar de herbario	*Acacia cochliacantha - Humb. & Bonpl. ex Willd., 1806*	CHIAPAS ARRIAGA Ejido Tiltepec, Rancho El Recuerdo	18-feb-16	Humberto Bahena Basave
11	1091©H_Bahena-ECOSUR.TIF	Ejemplar de herbario	*Acacia collinsii - Saff., 1910*	CHIAPAS IXTAPA Ejido Atztlán	18-feb-16	Humberto Bahena Basave
12	1089©H_Bahena-ECOSUR.TIF	Ejemplar de herbario	*Acacia cornigera - (L.) Willd., 1806*	CHIAPAS LARRÁINZAR 800 m al oeste de la escuela San José Chakte'	18-feb-16	Humberto Bahena Basave
13	1090©H_Bahena-ECOSUR.TIF	Ejemplar de herbario	*Acacia cornigera - (L.) Willd., 1806*	CHIAPAS MARAVILLA TENEJAPA Orilla del río Santo Domingo, ejido Loma Bonita	18-feb-16	Humberto Bahena Basave
14	0560©H_Bahena-ECOSUR.TIF	Ejemplar de herbario	*Acacia dolichostachya - S.F. Blake, 1921*	CAMPECHE CALAKMUL 40 Km al norte de Calakmul, Champotón	09-mar-16	Humberto Bahena Basave
15	0561©H_Bahena-ECOSUR.TIF	Ejemplar de herbario	*Acacia dolichostachya - S.F. Blake, 1921*	CAMPECHE CALAKMUL A 1.5 Km al sureste de El Civalito, camino a Arroyo Negro	09-mar-16	Humberto Bahena Basave
16	1088©H_Bahena-ECOSUR.TIF	Ejemplar de herbario	*Acacia farnesiana - (L.) Willd., 1806*	CHIAPAS CHIAPA DE CORZO Ejido Ignacio Allende	18-feb-16	Humberto Bahena Basave
17	3284©H_Bahena-ECOSUR.TIF	Ejemplar de herbario	*Acacia farnesiana - (L.) Willd., 1806*	CHIAPAS CINTALAPA Rancho El Cafetal	08-mar-16	Humberto Bahena Basave
18	1093©H_Bahena-ECOSUR.TIF	Ejemplar de herbario	*Acacia gentlei - Standl., 1940*	CHIAPAS OCOSINGO 2.3 Km. al noroeste de Nuevo Guerrero	18-feb-16	Humberto Bahena Basave
19	1087©H_Bahena-ECOSUR.TIF	Ejemplar de herbario	*Acacia glomerosa - Benth., 1842*	CHIAPAS MARAVILLA TENEJAPA 1.2 Km. de Loma Bonita por la vereda que va a Rodulfo Figueroa	18-feb-16	Humberto Bahena Basave
20	1086©H_Bahena-ECOSUR.TIF	Ejemplar de herbario	*Acacia hindsii - Benth., 1842*	CHIAPAS CINTALAPA San José La Verdada, Las Minas	18-feb-16	Humberto Bahena Basave
21	1084©H_Bahena-ECOSUR.TIF	Ejemplar de herbario	*Acacia mayana - Lundell, 1937*	CHIAPAS OCOSINGO Camino al viejo poblado San Pablo que pasa al este del terreno del ejido Plan de Ayutla, saliendo hacia el sur de Nueva Palestina. Comunidad Lacandona	18-feb-16	Humberto Bahena Basave
22	1085©H_Bahena-ECOSUR.TIF	Ejemplar de herbario	*Acacia mayana - Lundell, 1937*	CHIAPAS OCOSINGO Estación Biológica Chajul; suroeste 1 Km. interior de La Reserva	18-feb-16	Humberto Bahena Basave

Dato personal

23	0562©H_Bahena-ECOSUR.TIF	Ejemplar de herbario	*Acacia pennatula - (Schltdl. & Cham.) Benth., 1842*	CHIAPAS HUIXTÁN San Andrés Puerto Rico, 1.5 Km al NE	09-mar-16	Humberto Bahena Basave
24	0563©H_Bahena-ECOSUR.TIF	Ejemplar de herbario	*Acacia pennatula - (Schltdl. & Cham.) Benth., 1842*	CHIAPAS ALTAMIRANO Río Tzaconejá, camino Altamirano-Comitán, 1 Km de la Col. Mendoza	09-mar-16	Humberto Bahena Basave
25	1083©H_Bahena-ECOSUR.TIF	Ejemplar de herbario	*Acacia picachensis - Brandegee, 1915*	CHIAPAS ARRIAGA Ejido López Mateos	18-feb-16	Humberto Bahena Basave
26	1082©H_Bahena-ECOSUR.TIF	Ejemplar de herbario	*Acacia polyphylla - DC., 1813*	CHIAPAS PALENQUE Poblado del Ejido Ricardo Flores Magón	18-feb-16	Humberto Bahena Basave
27	1094©H_Bahena-ECOSUR.TIF	Ejemplar de herbario	*Acacia polyphylla - DC., 1813*	CHIAPAS PALENQUE 300 m al suroeste del poblado del Ejido Ricardo Flores Magón, zona norte	18-feb-16	Humberto Bahena Basave
28	1078©H_Bahena-ECOSUR.TIF	Ejemplar de herbario	*Acaciella villosa - (Sw.) Britton & Rose, 1928*	CHIAPAS CINTALAPA La Torre-Las Minas-Las Píldoras	18-feb-16	Humberto Bahena Basave
29	1079©H_Bahena-ECOSUR.TIF	Ejemplar de herbario	*Acaciella villosa - (Sw.) Britton & Rose, 1928*	CHIAPAS JIQUIPILAS Quintana Roo	18-feb-16	Humberto Bahena Basave
30	0596©H_Bahena-ECOSUR.TIF	Ejemplar de herbario	*Acaena elongata - L., 1771*	CHIAPAS SAN CRISTÓBAL DE LAS CASAS San José Yashtinin	09-mar-16	Humberto Bahena Basave
31	2983©H_Bahena-ECOSUR.TIF	Ejemplar de herbario	*Acalypha arvensis - Poepp. & Endl., 1841*	CHIAPAS JITOTOL Francisco I. Madero	16-mar-16	Humberto Bahena Basave
32	2984©H_Bahena-ECOSUR.TIF	Ejemplar de herbario	*Acalypha arvensis - Poepp. & Endl., 1841*	CHIAPAS VENUSTIANO CARRANZA 11 Km. al oeste de Agrónomos Mexicanos, sobre la terracería al ejido Nueva Esperanza	16-mar-16	Humberto Bahena Basave
33	0301©H_Bahena-ECOSUR.TIF	Ejemplar de herbario	*Acalypha botteriana - Müll. Arg., 1865*	CHIAPAS TEOPISCA 1 Km al norte del Km. 4.7 de brecha Betania-Balhuitz	11-feb-16	Humberto Bahena Basave
34	0302©H_Bahena-ECOSUR.TIF	Ejemplar de herbario	*Acalypha coryloides - Rose, 1895*	CHIAPAS ALTAMIRANO 10 Km de Altamirano hacia La Laguna	25-ene-16	Humberto Bahena Basave
35	2985©H_Bahena-ECOSUR.TIF	Ejemplar de herbario	*Acalypha diversifolia - Jacq., 1797*	CHIAPAS OCOSINGO Campamento arqueológico del INAH de Yaxchilán	16-mar-16	Humberto Bahena Basave
36	0303©H_Bahena-ECOSUR.TIF	Ejemplar de herbario	*Acalypha gummifera - Lundell, 1940*	CHIAPAS ALTAMIRANO Puente, sobre el río Tzaconejá, entre Altamirano y La Laguna	11-feb-16	Humberto Bahena Basave
37	2986©H_Bahena-ECOSUR.TIF	Ejemplar de herbario	*Acalypha hispida - Burm. f., 1768*	CHIAPAS JIQUIPILAS Ejido Quintana Roo	03-feb-16	Humberto Bahena Basave
38	2987©H_Bahena-ECOSUR.TIF	Ejemplar de herbario	*Acalypha leptopoda - Müll. Arg., 1865*	CHIAPAS VILLA CORZO Ejido Sierra Morena	16-mar-16	Humberto Bahena Basave
39	2988©H_Bahena-ECOSUR.TIF	Ejemplar de herbario	*Acalypha macrostachya - Jacq., 1797*	CHIAPAS OCOSINGO Lacanja Chansayab	16-mar-16	Humberto Bahena Basave
40	2989©H_Bahena-ECOSUR.TIF	Ejemplar de herbario	*Acalypha macrostachya - Jacq., 1797*	CHIAPAS LAS MARGARITAS 1.5 Km. al norte de La Ilusión, carretera Altamirano-Comitán	16-mar-16	Humberto Bahena Basave

Dato personal

41	2990©H_Bahena-ECOSUR.TIF	Ejemplar de herbario	*Acalypha mollis - Kunth, 1817*	CHIAPAS VILLAFLORES Ejido El Paraíso	16-mar-16	Humberto Bahena Basave
42	2991©H_Bahena-ECOSUR.TIF	Ejemplar de herbario	*Acalypha mollis - Kunth, 1817*	CHIAPAS TONALÁ Ejido Las Palmas, en el paraje Santa Cruz	16-mar-16	Humberto Bahena Basave
43	0304©H_Bahena-ECOSUR.TIF	Ejemplar de herbario	*Acalypha phleoides - Cav., 1800*	CHIAPAS SAN CRISTÓBAL DE LAS CASAS El Aguaje, 5 Km de San Cristóbal, rumbo a Teopisca	11-feb-16	Humberto Bahena Basave
44	1373©H_Bahena-ECOSUR.TIF	Ejemplar de herbario	*Acalypha schiedeana - Schltdl., 1832*	CHIAPAS ARRIAGA Km. 42 de la carretera México 190	28-ene-16	Humberto Bahena Basave
45	1374©H_Bahena-ECOSUR.TIF	Ejemplar de herbario	*Acalypha schiedeana - Schltdl., 1832*	CHIAPAS TONALÁ Ejido Miguel Hidalgo No. 2	23-feb-16	Humberto Bahena Basave
46	1619©H_Bahena-ECOSUR.TIF	Ejemplar de herbario	*Acalypha villosa - Jacq., 1760*	CHIAPAS JIQUIPILAS 7.83 Km. al noroeste de Tiltepec	25-feb-16	Humberto Bahena Basave
47	1620©H_Bahena-ECOSUR.TIF	Ejemplar de herbario	*Acalypha villosa - Jacq., 1760*	CHIAPAS JIQUIPILAS 7.83 Km. al noroeste de Tiltepec	25-feb-16	Humberto Bahena Basave
48	3252©H_Bahena-ECOSUR.TIF	Ejemplar de herbario	*Acanthocereus pentagonus - (L.) Britton & Rose, 1909*	CHIAPAS JIQUIPILAS Ejido Quintana Roo	07-mar-16	Humberto Bahena Basave
49	0465©H_Bahena-ECOSUR.TIF	Ejemplar de herbario	*Acer negundo var. mexicanum - (DC.) Standl. & Steyerm., 1944*	CHIAPAS TENEJAPA 700 m adelante de Balun Canal, camino San Cristóbal-Tenejapa	15-feb-16	Humberto Bahena Basave
50	3130©H_Bahena-ECOSUR.TIF	Ejemplar de herbario	*Acer negundo var. mexicanum - (DC.) Standl. & Steyerm., 1944*	CHIAPAS ZINACANTÁN Estación Biológica Huitepec	16-mar-16	Humberto Bahena Basave
51	0464©H_Bahena-ECOSUR.TIF	Ejemplar de herbario	*Acer skutchii - Rehder, 1936*	CHIAPAS TENEJAPA El Retiro	15-feb-16	Humberto Bahena Basave
52	3049©H_Bahena-ECOSUR.TIF	Ejemplar de herbario	*Acianthera circumplexa - (Lindl.) Pridgeon & M.W. Chase, 2001*	CHIAPAS JITOTOL A 5 Km. después de Bochil	02-mar-16	Humberto Bahena Basave
53	2949©H_Bahena-ECOSUR.TIF	Ejemplar de herbario	*Aciotis rostellata - (Naud.) Triana*	CHIAPAS OCOSINGO Ejido Boca de Chajul	15-mar-16	Humberto Bahena Basave
54	2136©H_Bahena-ECOSUR.TIF	Ejemplar de herbario	*Acmella oppositifolia - (Lam.) R.K. Jansen, 1985*	CHIAPAS JITOTOL Francisco I. Madero	10-mar-16	Humberto Bahena Basave
55	2137©H_Bahena-ECOSUR.TIF	Ejemplar de herbario	*Acmella radicans - (Jacq.) R.K. Jansen, 1985*	CHIAPAS TONALÁ En las inmediaciones del Cerro Bola, hacia el oeste del ejido Sierra Morena	10-mar-16	Humberto Bahena Basave
56	1076©H_Bahena-ECOSUR.TIF	Ejemplar de herbario	*Acosmium panamense - (Benth.) Yakovlev, 1969*	CHIAPAS PICHUCALCO Giraldas	27-ene-16	Humberto Bahena Basave
57	1077©H_Bahena-ECOSUR.TIF	Ejemplar de herbario	*Acosmium panamense - (Benth.) Yakovlev, 1969*	CHIAPAS OCOSINGO Boca de Chajul; 500 m al suroeste del poblado	18-feb-16	Humberto Bahena Basave
58	3004©H_Bahena-ECOSUR.TIF	Ejemplar de herbario	*Achatocarpus nigricans - Triana, 1858*	CHIAPAS TONALÁ Ejido Costa Rica	04-feb-16	Humberto Bahena Basave

Dato personal [redacted]

59	1421©H_Bahena-ECOSUR.TIF	Ejemplar de herbario	*Achimenes antirrhina - (DC.) C.V. Morton, 1936*	CHIAPAS LA TRINITARIA 8 Km. al este de Tziscao, sobre el camino a Santa Elena, en el Parque Nacional Lagos de Montebello	28-ene-16	Humberto Bahena Basave
60	1420©H_Bahena-ECOSUR.TIF	Ejemplar de herbario	*Achimenes candida - Lindl., 1848*	CHIAPAS MAPASTEPEC El Limonar-El Paval	24-feb-16	Humberto Bahena Basave
61	0329©H_Bahena-ECOSUR.TIF	Ejemplar de herbario	*Achimenes erecta - (Lam.) H.P.Fuchs, 1963*	CHIAPAS TEOPISCA 1.5 Km al sur de San Isidro Chijilté	12-feb-16	Humberto Bahena Basave
62	0330©H_Bahena-ECOSUR.TIF	Ejemplar de herbario	*Achimenes grandiflora - (Schiede) DC., 1839*	CHIAPAS TENEJAPA A 500 m norte de Cruz Chen	12-feb-16	Humberto Bahena Basave
63	1418©H_Bahena-ECOSUR.TIF	Ejemplar de herbario	*Achimenes longiflora - DC., 1839*	CHIAPAS CHALCHIHUITÁN Pat Ch'entik aproximadamente 2 Km. al norte	24-feb-16	Humberto Bahena Basave
64	1419©H_Bahena-ECOSUR.TIF	Ejemplar de herbario	*Achimenes misera - Lindl., 1848*	CHIAPAS AMATENANGO DEL VALLE Santu Ton; 10 Km. al norte del municipio	24-feb-16	Humberto Bahena Basave
65	1417©H_Bahena-ECOSUR.TIF	Ejemplar de herbario	*Achimenes pedunculata - Benth., 1841*	CHIAPAS MOTOZINTLA Álvaro Obregón, 4 Km. al sureste de Huixtla	24-feb-16	Humberto Bahena Basave
66	2260©H_Bahena-ECOSUR.TIF	Ejemplar de herbario	*Achyranthes aspera - L., 1753*	CHIAPAS ARRIAGA Ejido 20 de Noviembre	01-mar-16	Humberto Bahena Basave
67	0305©H_Bahena-ECOSUR.TIF	Ejemplar de herbario	*Adelia barbinervis - Schltdl. & Cham., 1831*	CAMPECHE CALAKMUL 2.5 Km al sur de Bel-Ha, camino a Dos Lagunas Norte	11-feb-16	Humberto Bahena Basave
68	1057©H_Bahena-ECOSUR.TIF	Ejemplar de herbario	*Adenaria floribunda - Kunth, 1823*	CHIAPAS ARRIAGA Ejido 20 de Noviembre	27-ene-16	Humberto Bahena Basave
69	1760©H_Bahena-ECOSUR.TIF	Ejemplar de herbario	*Adenocalymma inundatum - Mart. ex DC., 1845*	CHIAPAS ARRIAGA Ejido 20 de Noviembre	26-feb-16	Humberto Bahena Basave
70	2138©H_Bahena-ECOSUR.TIF	Ejemplar de herbario	*Adenocaulon lyratum - S.F. Blake, 1934*	CHIAPAS SAN CRISTÓBAL DE LAS CASAS Chilil	10-mar-16	Humberto Bahena Basave
71	2139©H_Bahena-ECOSUR.TIF	Ejemplar de herbario	*Adenophyllum aurantium - (L.) Strother, 1986*	CHIAPAS ARRIAGA En el Km. 31 de la carr. México 190 (Tierra y Libertad-Arriaga)	01-feb-16	Humberto Bahena Basave
72	2487©H_Bahena-ECOSUR.TIF	Ejemplar de herbario	*Adiantopsis radiata - (L.) Fée, 1852*	CHIAPAS ACACOYAGUA El Arenal	01-mar-16	Humberto Bahena Basave
73	0479©H_Bahena-ECOSUR.TIF	Ejemplar de herbario	*Adiantum andicola - Liebm., 1849*	CHIAPAS HUIXTÁN Rancho Merced Bazom	15-feb-16	Humberto Bahena Basave
74	2488©H_Bahena-ECOSUR.TIF	Ejemplar de herbario	*Adiantum andicola - Liebm., 1849*	CHIAPAS OCOSINGO Bonampak 600 m sobre el camino	03-feb-16	Humberto Bahena Basave
75	0480©H_Bahena-ECOSUR.TIF	Ejemplar de herbario	*Adiantum capillus-veneris - L., 1753*	CHIAPAS ALTAMIRANO Puente, sobre el río Tzaconejá, entre Altamirano y La Laguna	25-ene-16	Humberto Bahena Basave
76	2489©H_Bahena-ECOSUR.TIF	Ejemplar de herbario	*Adiantum decoratum - Moxon & Weath., 1932*	CHIAPAS MARQUÉS DE COMILLAS Paraje La Ceiba Chajul; ca arroyo San Pablo Reserva Montes Azul	03-feb-16	Humberto Bahena Basave
77	3122©H_Bahena-ECOSUR.TIF	Ejemplar de herbario	*Adiantum feei - T. Moore ex Fée, 1857*	CHIAPAS TAPACHULA Finca Hamburgo	04-feb-16	Humberto Bahena Basave

Dato personal

78	2490©H_Bahena-ECOSUR.TIF	Ejemplar de herbario	*Adiantum macrophyllum - Sw., 1788*	CHIAPAS OCOZOCOAUTLA DE ESPINOSA Ejido Emilio Rabasa, 3 km al NW, Selva El Ocote	01-mar-16	Humberto Bahena Basave
79	2491©H_Bahena-ECOSUR.TIF	Ejemplar de herbario	*Adiantum pulverulentum - L., 1753*	CHIAPAS OCOSINGO Lacanja Chansayab	01-mar-16	Humberto Bahena Basave
80	3123©H_Bahena-ECOSUR.TIF	Ejemplar de herbario	*Adiantum tenerum - Sw., 1788*	CHIAPAS OCOZOCOAUTLA DE ESPINOSA Ejido Emilio Rabasa, 1.5 km al NE, Selva El Ocote	04-feb-16	Humberto Bahena Basave
81	2492©H_Bahena-ECOSUR.TIF	Ejemplar de herbario	*Adiantum trapeziforme - L., 1753*	CHIAPAS TUXTLA GUTIÉRREZ El Zapotal, al sureste de Tuxtla Gutiérrez	01-mar-16	Humberto Bahena Basave
82	2493©H_Bahena-ECOSUR.TIF	Ejemplar de herbario	*Adiantum villosum - L., 1759*	CHIAPAS JIQUIPILAS Ejido Tiltepec, Reserva de la Biósfera La Sepultura, zona núcleo San Cristóbal	03-feb-16	Humberto Bahena Basave
83	1721©H_Bahena-ECOSUR.TIF	Ejemplar de herbario	*Aechmea tillandsioides var. kienastii - (E. Morren ex Mez) L.B. Sm., 1942*	CHIAPAS MARQUÉS DE COMILLAS Ejido Galacia a 4 Km. al noroeste del Ejido	26-feb-16	Humberto Bahena Basave
84	0803©H_Bahena-ECOSUR.TIF	Ejemplar de herbario	*Aegiphila costaricensis - Moldenke, 1933*	CHIAPAS OCOSINGO Boca de Chajul suroeste del poblado 1 Km	16-feb-16	Humberto Bahena Basave
85	0804©H_Bahena-ECOSUR.TIF	Ejemplar de herbario	*Aegiphila deppeana - Steud., 1840*	CHIAPAS OCOSINGO Lacanja Chansayab	26-ene-16	Humberto Bahena Basave
86	0805©H_Bahena-ECOSUR.TIF	Ejemplar de herbario	*Aegiphila elata - Sw., 1788*	CHIAPAS OCOSINGO Chajul	26-ene-16	Humberto Bahena Basave
87	0806©H_Bahena-ECOSUR.TIF	Ejemplar de herbario	*Aegiphila monstrosa - Moldenke, 1931*	CHIAPAS OCOSINGO Mesura a 7 Km. al Este de la población de Nuevo Francisco León	16-feb-16	Humberto Bahena Basave
88	0807©H_Bahena-ECOSUR.TIF	Ejemplar de herbario	*Aegiphila valerii - Standley*	CHIAPAS OCOSINGO Boca de Chajul suroeste del poblado 1 Km	16-feb-16	Humberto Bahena Basave
89	0334©H_Bahena-ECOSUR.TIF	Ejemplar de herbario	*Aegopogon cenchroides - Humb. & Bonpl. ex Willd., 1806*	CHIAPAS SAN CRISTÓBAL DE LAS CASAS Entrada a Zacualpa, 500 m de la carretera SCLC-Comitán de Domínguez	25-ene-16	Humberto Bahena Basave
90	2828©H_Bahena-ECOSUR.TIF	Ejemplar de herbario	*Aegopogon tenellus - (DC.) Trin., 1824*	CHIAPAS COMITÁN DE DOMÍNGUEZ Yalumá Villahermosa	14-mar-16	Humberto Bahena Basave
91	0564©H_Bahena-ECOSUR.TIF	Ejemplar de herbario	*Aeschynomene americana - L., 1753*	CHIAPAS TEOPISCA 2 Km al este de Teopisca, carretera SCLC a Comitán	09-mar-16	Humberto Bahena Basave
92	1681©H_Bahena-ECOSUR.TIF	Ejemplar de herbario	*Agarista mexicana var. mexicana - (Hemsl.) Judd, 1979*	CHIAPAS VILLAFLORES A 1 Km. del ejido El Paraíso	25-feb-16	Humberto Bahena Basave
93	1682©H_Bahena-ECOSUR.TIF	Ejemplar de herbario	*Agarista mexicana var. mexicana - (Hemsl.) Judd, 1979*	CHIAPAS ARRIAGA En el ejido Tierra y Libertad	25-feb-16	Humberto Bahena Basave
94	3131©H_Bahena-ECOSUR.TIF	Ejemplar de herbario	*Agave angustifolia - Haw., 1812*	CHIAPAS SAN JUAN CANCUC 2 Km. de Cancuc, camino a El Pozo	16-mar-16	Humberto Bahena Basave
95	3392©H_Bahena-ECOSUR.TIF	Ejemplar de herbario	*Agave grijalvensis - B. Ullrich*	CHIAPAS TUXTLA GUTIÉRREZ Cueva "Los Laguitos" (cerro el tambor), al noroeste de Tuxtla Gutiérrez	08-mar-16	Humberto Bahena Basave

Dato personal

96	2140©H_Bahena-ECOSUR.TIF	Ejemplar de herbario	*Ageratina adenophora - (Spreng.) R.M. King & H. Rob., 1970*	CHIAPAS VILLAFLORES Tres Picos	10-mar-16	Humberto Bahena Basave
97	3238©H_Bahena-ECOSUR.TIF	Ejemplar de herbario	*Ageratina bellidifolia - (Benth.) R.M. King & H. Rob., 1970*	CHIAPAS CHANAL Ejido Carmen Yalchuch, 45 Km de San Cristóbal rumbo a Chanal	16-mar-16	Humberto Bahena Basave
98	1947©H_Bahena-ECOSUR.TIF	Ejemplar de herbario	*Ageratina bustamenta - (DC.) R.M. King & H. Rob., 1970*	CHIAPAS JITOTOL Francisco I. Madero	26-feb-16	Humberto Bahena Basave
99	2141©H_Bahena-ECOSUR.TIF	Ejemplar de herbario	*Ageratina chiapensis - (B.L. Rob.) R.M. King & H. Rob., 1970*	CHIAPAS SAN CRISTÓBAL DE LAS CASAS Chilil	10-mar-16	Humberto Bahena Basave
100	2134©H_Bahena-ECOSUR.TIF	Ejemplar de herbario	*Ageratina ligustrina - (DC.) R.M. King & H. Rob., 1970*	CHIAPAS HUIXTÁN San Antonio Las Rosas-K'ostik	10-mar-16	Humberto Bahena Basave
101	2142©H_Bahena-ECOSUR.TIF	Ejemplar de herbario	*Ageratina ligustrina - (DC.) R.M. King & H. Rob., 1970*	CHIAPAS HUIXTÁN San Antonio Las Rosas-K'ostik	10-mar-16	Humberto Bahena Basave
102	0170 ©H_Bahena-ECOSUR.TIF	Ejemplar de herbario	*Ageratina mairetiana - (DC.) R.M. King & H. Rob., 1970*	CHIAPAS HUIXTÁN 0.5 Km camino antes San Andrés Puerto Rico	22-jun-15	Humberto Bahena Basave
103	0171 ©H_Bahena-ECOSUR.TIF	Ejemplar de herbario	*Ageratina vernalis - (Vatke & Kurtz) R.M. King & H. Rob., 1970*	CHIAPAS SAN CRISTÓBAL DE LAS CASAS Cerro El Extranjero	22-jun-15	Humberto Bahena Basave
104	2143©H_Bahena-ECOSUR.TIF	Ejemplar de herbario	*Ageratum conyzoides - L., 1753*	CHIAPAS TAPACHULA Finca Irlanda	10-mar-16	Humberto Bahena Basave
105	2144©H_Bahena-ECOSUR.TIF	Ejemplar de herbario	*Ageratum conyzoides - L., 1753*	CHIAPAS TAPACHULA Carrillo Puerto	10-mar-16	Humberto Bahena Basave
106	0172 ©H_Bahena-ECOSUR.TIF	Ejemplar de herbario	*Ageratum corymbosum - Zuccagni, 1806*	CHIAPAS TENEJAPA Tzaquiviljoc	22-jun-15	Humberto Bahena Basave
107	0173 ©H_Bahena-ECOSUR.TIF	Ejemplar de herbario	*Ageratum houstonianum - Mill., 1768*	CHIAPAS TENEJAPA Shishintonil	22-jun-15	Humberto Bahena Basave
108	3241©H_Bahena-ECOSUR.TIF	Ejemplar de herbario	*Ageratum paleaceum - (DC.) Hemsl., 1881*	CHIAPAS LAS MARGARITAS 3 Km. al sureste de la comunidad, cerca de carretera	16-mar-16	Humberto Bahena Basave
109	2980©H_Bahena-ECOSUR.TIF	Ejemplar de herbario	*Agonandra racemosa - (DC.) Standl., 1920*	CHIAPAS CHIAPA DE CORZO El Chorreadero, carretera Tuxtla Gutiérrez-San Cristóbal, cerca de 50 m a bajo de la entrada de la gruta	16-mar-16	Humberto Bahena Basave
110	0597©H_Bahena-ECOSUR.TIF	Ejemplar de herbario	*Agrimonia gryposepala - Wallr., 1842*	CHIAPAS SAN CRISTÓBAL DE LAS CASAS San Cristóbal de Las Casas	09-mar-16	Humberto Bahena Basave
111	2527©H_Bahena-ECOSUR.TIF	Ejemplar de herbario	*Agrimonia macrocarpa - (Focke) Rydb., 1913*	CHIAPAS HUIXTÁN Chanal, 6.7 Km antes	03-feb-16	Humberto Bahena Basave
112	2829©H_Bahena-ECOSUR.TIF	Ejemplar de herbario	*Agrostis hyemalis - (Walter) Britton, Sterns & Poggenb., 1888*	CHIAPAS CHAMULA Bautista Chico	14-mar-16	Humberto Bahena Basave
113	2830©H_Bahena-ECOSUR.TIF	Ejemplar de herbario	*Agrostis perennans - (Walter) Tuck., 1843*	CHIAPAS CHAMULA Bautista Chico	14-mar-16	Humberto Bahena Basave

Dato personal

114	1339©H_Bahena-ECOSUR.TIF	Ejemplar de herbario	*Aiouea inconspicua - van der Werff, 1987*	CHIAPAS OCOSINGO Lacanja Chansayab	23-feb-16	Humberto Bahena Basave
115	1340©H_Bahena-ECOSUR.TIF	Ejemplar de herbario	*Aiouea inconspicua - van der Werff, 1987*	CHIAPAS OCOSINGO Lacanja Chansayab	23-feb-16	Humberto Bahena Basave
116	1075©H_Bahena-ECOSUR.TIF	Ejemplar de herbario	*Albizia adinocephala - (Donn. Sm.) Britton & Rose ex Record, 1927*	CHIAPAS OCOSINGO 4 Km. al noreste de Lacanja-Chanzayab	18-feb-16	Humberto Bahena Basave
117	1074©H_Bahena-ECOSUR.TIF	Ejemplar de herbario	*Albizia guachapele - (Kunth) Dugand, 1966*	CHIAPAS TONALÁ Poblado Agua Prieta, cerca de un río	18-feb-16	Humberto Bahena Basave
118	1073©H_Bahena-ECOSUR.TIF	Ejemplar de herbario	*Albizia leucocalyx - (Britton & Rose) L. Rico, 1992*	CHIAPAS OCOSINGO A 2 Km. al norte de Nuevo Guerrero	27-ene-16	Humberto Bahena Basave
119	3230©H_Bahena-ECOSUR.TIF	Ejemplar de herbario	*Albizia plurijuga - (Standl.) Britton & Rose, 1928*	CHIAPAS OCOSINGO San Javier	16-mar-16	Humberto Bahena Basave
120	3231©H_Bahena-ECOSUR.TIF	Ejemplar de herbario	*Albizia plurijuga - (Standl.) Britton & Rose, 1928*	CHIAPAS VILLAFLORES Ejido Roblada Grande	16-mar-16	Humberto Bahena Basave
121	0565©H_Bahena-ECOSUR.TIF	Ejemplar de herbario	*Albizia tomentosa - (Micheli) Standl., 1923*	CAMPECHE CALAKMUL A 1 Km al norte del poblado Narciso Mendoza	09-mar-16	Humberto Bahena Basave
122	2529©H_Bahena-ECOSUR.TIF	Ejemplar de herbario	*Alchemilla aphanoides - Mutis ex L. f., 1781*	CHIAPAS CHAMULA Bautista Chico	01-mar-16	Humberto Bahena Basave
123	0598©H_Bahena-ECOSUR.TIF	Ejemplar de herbario	*Alchemilla pectinata - Kunth, 1824*	CHIAPAS SAN CRISTÓBAL DE LAS CASAS Cha'k- Tajal, 5 Km de Rancho Nuevo hacia Chivero	09-mar-16	Humberto Bahena Basave
124	2528©H_Bahena-ECOSUR.TIF	Ejemplar de herbario	*Alchemilla pringlei - (Rydb.) Fedde, 1908*	CHIAPAS CHAMULA Bautista Chico	01-mar-16	Humberto Bahena Basave
125	2530©H_Bahena-ECOSUR.TIF	Ejemplar de herbario	*Alchemilla procumbens - Rose, 1906*	CHIAPAS CHAMULA Bautista Chico	03-feb-16	Humberto Bahena Basave
126	2531©H_Bahena-ECOSUR.TIF	Ejemplar de herbario	*Alchemilla sibbaldiifolia - H.B.K.*	CHIAPAS SAN CRISTÓBAL DE LAS CASAS Chilil	03-feb-16	Humberto Bahena Basave
127	1372©H_Bahena-ECOSUR.TIF	Ejemplar de herbario	*Alchornea latifolia - Sw., 1788*	CHIAPAS MARAVILLA TENEJAPA 3.9 Km. de Loma Bonita rumbo a Amatitlán	23-feb-16	Humberto Bahena Basave
128	3298©H_Bahena-ECOSUR.TIF	Ejemplar de herbario	*Alchornea latifolia - Sw., 1788*	CHIAPAS OCOSINGO 1 Km. suroeste de Lacanja-Chasayab	08-mar-16	Humberto Bahena Basave
129	2282©H_Bahena-ECOSUR.TIF	Ejemplar de herbario	*Alibertia edulis - (Rich.) A. Rich., 1830*	CHIAPAS JIQUIPILAS Ejido Quintana Roo	02-feb-16	Humberto Bahena Basave
130	3379©H_Bahena-ECOSUR.TIF	Ejemplar de herbario	*Alibertia edulis - (Rich.) A. Rich., 1830*	CHIAPAS VILLA CORZO Rancho La Bonanza	08-mar-16	Humberto Bahena Basave
131	2000©H_Bahena-ECOSUR.TIF	Ejemplar de herbario	*Alnus - P. Mill.*	CHIAPAS SAN CRISTÓBAL DE LAS CASAS La Quinta Km 3 carretera San Cristóbal/Chamula	16-mar-16	Humberto Bahena Basave
132	0065 ©H_Bahena-ECOSUR.TIF	Ejemplar de herbario	*Alnus acuminata subsp. arguta - (Schltdl.) Furlow, 1977*	CHIAPAS SAN CRISTÓBAL DE LAS CASAS San José Yashtinin	24-jun-15	Humberto Bahena Basave

Dato personal

133	2001©H_Bahena-ECOSUR.TIF	Ejemplar de herbario	*Alnus jorullensis - Kunth, 1817*	CHIAPAS TENEJAPA Barrio de San Antonio	16-mar-16	Humberto Bahena Basave
134	0731©H_Bahena-ECOSUR.TIF	Ejemplar de herbario	*Alonsoa caulialata - Ruiz & Pav., 1798*	CHIAPAS ZINACANTÁN Estación Biológica Huitepec	16-feb-16	Humberto Bahena Basave
135	0611©H_Bahena-ECOSUR.TIF	Ejemplar de herbario	*Alseis yucatanensis - Standl., 1930*	CAMPECHE CALAKMUL A 1 Km al este de Conhuás, camino a la zona Arqueológica Nadzcaan	09-mar-16	Humberto Bahena Basave
136	2259©H_Bahena-ECOSUR.TIF	Ejemplar de herbario	*Alternanthera laguroides - Standl.*	CHIAPAS CINTALAPA Rancho BIAK	01-mar-16	Humberto Bahena Basave
137	2258©H_Bahena-ECOSUR.TIF	Ejemplar de herbario	*Alternanthera pycnantha - (Benth.) Standl., 1930*	CHIAPAS ARRIAGA En la Reserva de la Biósfera La Sepultura. En el Km. 31 de la carr. México 190 (Tierra y Libertad-Arriaga)	01-mar-16	Humberto Bahena Basave
138	0742©H_Bahena-ECOSUR.TIF	Ejemplar de herbario	*Alvaradoa amorphoides - Liebm., 1854*	CHIAPAS CHIAPA DE CORZO Ejido Ignacio Allende	16-feb-16	Humberto Bahena Basave
139	0743©H_Bahena-ECOSUR.TIF	Ejemplar de herbario	*Alvaradoa amorphoides - Liebm., 1854*	CHIAPAS LAS ROSAS Colonia Ciprés, 4.5 Km. al noroeste de Llano Largo	26-ene-16	Humberto Bahena Basave
140	0029 ©H_Bahena-ECOSUR.TIF	Ejemplar de herbario	*Allium glandulosum - Link & Otto, 1828*	CHIAPAS HUIXTÁN Rancho Merced Bazom	22-jun-15	Humberto Bahena Basave
141	3009©H_Bahena-ECOSUR.TIF	Ejemplar de herbario	*Alloispermum integrifolium - (DC.) H. Rob., 1978*	CHIAPAS SAN JUAN CANCUC 400 m al noroeste de la escuela Yax Nail	02-mar-16	Humberto Bahena Basave
142	0907©H_Bahena-ECOSUR.TIF	Ejemplar de herbario	*Allophylus camptostachys - Radlk., 1908*	CHIAPAS OCOSINGO Boca de Chajul; suroeste del poblado 1 Km	09-mar-16	Humberto Bahena Basave
143	0837©H_Bahena-ECOSUR.TIF	Ejemplar de herbario	*Allophylus cominia - (L.) Sw., 1788*	CHIAPAS TENEJAPA 1.5 Km al norte de la escuela Jomanichim	09-mar-16	Humberto Bahena Basave
144	0908©H_Bahena-ECOSUR.TIF	Ejemplar de herbario	*Allophylus occidentalis - (Sw.) Radlk.*	CHIAPAS OCOSINGO Boca de Chajul; 1 Km. al sureste del poblado	09-mar-16	Humberto Bahena Basave
145	1414©H_Bahena-ECOSUR.TIF	Ejemplar de herbario	*Alloplectus calochlamys - Donn.-Sm.*	CHIAPAS OCOSINGO Boca de Chajul; 600 m al sureste del poblado	24-feb-16	Humberto Bahena Basave
146	1413©H_Bahena-ECOSUR.TIF	Ejemplar de herbario	*Alloplectus tetragonus - (Hanst.) Hanst.*	CHIAPAS LA TRINITARIA A 1 Km. al este de Lago Tziscao, en el parque Nacional Lagos de Monte Bello	24-feb-16	Humberto Bahena Basave
147	2283©H_Bahena-ECOSUR.TIF	Ejemplar de herbario	*Amaioua corymbosa - Kunth, 1820*	CHIAPAS OCOSINGO Boca de Chajul; 800 m al sureste del poblado	01-mar-16	Humberto Bahena Basave
148	2284©H_Bahena-ECOSUR.TIF	Ejemplar de herbario	*Amaioua corymbosa - Kunth, 1820*	CHIAPAS OCOSINGO Ejido Boca de Chajul	01-mar-16	Humberto Bahena Basave
149	2255©H_Bahena-ECOSUR.TIF	Ejemplar de herbario	*Amaranthus caudatus - L.*	CHIAPAS CHENALHÓ 2 km. al norte de la escuela Oniltik	02-feb-16	Humberto Bahena Basave
150	0041 ©H_Bahena-ECOSUR.TIF	Ejemplar de herbario	*Amaranthus hybridus - L., 1753*	CHIAPAS SAN CRISTÓBAL DE LAS CASAS San Cristóbal de Las Casas	22-jun-15	Humberto Bahena Basave
151	2257©H_Bahena-ECOSUR.TIF	Ejemplar de herbario	*Amaranthus retroflexus - L., 1753*	CHIAPAS TEOPISCA Mercado Municipal	01-mar-16	Humberto Bahena Basave

Dato personal

152	2256©H_Bahena-ECOSUR.TIF	Ejemplar de herbario	*Amaranthus spinosus - L.*	CHIAPAS OCOSINGO Campamento arqueológico del INAH de Yaxchilán	01-mar-16	Humberto Bahena Basave
153	2145©H_Bahena-ECOSUR.TIF	Ejemplar de herbario	*Ambrosia cumanensis - Kunth, 1820*	CHIAPAS JIQUIPILAS Ejido Quintana Roo	10-mar-16	Humberto Bahena Basave
154	1071©H_Bahena-ECOSUR.TIF	Ejemplar de herbario	*Amicia zygomeris - DC., 1825*	CHIAPAS VILLAFLORES Ejido Roblada Grande	18-feb-16	Humberto Bahena Basave
155	1006©H_Bahena-ECOSUR.TIF	Ejemplar de herbario	*Ampelocera hottlei - (Standl.) Standl., 1937*	CHIAPAS OCOSINGO 2 Km. al sureste del crucero a Lacanja-Chanzayab camino a las Ruinas de Bonampak	09-mar-16	Humberto Bahena Basave
156	3288©H_Bahena-ECOSUR.TIF	Ejemplar de herbario	*Ampelocera hottlei - (Standl.) Standl., 1937*	CHIAPAS OCOSINGO Lacanja Chansayab	08-mar-16	Humberto Bahena Basave
157	1143©H_Bahena-ECOSUR.TIF	Ejemplar de herbario	*Ampelocissus acapulcensis - (Kunth) Planch., 1887*	CHIAPAS ARRIAGA Reserva de la Biósfera La Sepultura, Km. 31 carr. México 190 (Tierra y Libertad-Arriaga)	10-mar-16	Humberto Bahena Basave
158	1759©H_Bahena-ECOSUR.TIF	Ejemplar de herbario	*Amphilophium paniculatum var. paniculatum - (L.) Kunth, 1819*	CHIAPAS OCOSINGO Estación Biológica Chajul sureste 1 Km	26-feb-16	Humberto Bahena Basave
159	3307©H_Bahena-ECOSUR.TIF	Ejemplar de herbario	*Amphitecna apiculata - A.H. Gentry, 1977*	CHIAPAS OCOSINGO Campamento arqueológico del INAH de Yaxchilán	08-mar-16	Humberto Bahena Basave
160	1757©H_Bahena-ECOSUR.TIF	Ejemplar de herbario	*Amphitecna latifolia - (Mill.) A.H. Gentry, 1976*	CHIAPAS OCOSINGO Ejido Nuevo Francisco León a 2 Km. Al noroeste del Ejido	29-ene-16	Humberto Bahena Basave
161	1758©H_Bahena-ECOSUR.TIF	Ejemplar de herbario	*Amphitecna latifolia - (Mill.) A.H. Gentry, 1976*	CHIAPAS OCOSINGO Lacanja Chansayab	26-feb-16	Humberto Bahena Basave
162	1756©H_Bahena-ECOSUR.TIF	Ejemplar de herbario	*Amphitecna montana - L.O. Williams, 1973*	CHIAPAS PUEBLO NUEVO SOLISTAHUACÁN Arroyo grande	29-ene-16	Humberto Bahena Basave
163	0834©H_Bahena-ECOSUR.TIF	Ejemplar de herbario	*Amyris elemifera - L., 1759*	CAMPECHE CALAKMUL 2 Km al noroeste de Narciso Mendoza, camino a Costa Maya	09-mar-16	Humberto Bahena Basave
164	0835©H_Bahena-ECOSUR.TIF	Ejemplar de herbario	*Amyris rekoi - S.F. Blake, 1918*	CHIAPAS ALTAMIRANO Puente, sobre el río Tzaconejá, entre Altamirano y La Laguna	09-mar-16	Humberto Bahena Basave
165	0459©H_Bahena-ECOSUR.TIF	Ejemplar de herbario	*Anagallis arvensis - L., 1753*	CHIAPAS SAN CRISTÓBAL DE LAS CASAS Ranchería Buenavista	25-ene-16	Humberto Bahena Basave
166	1719©H_Bahena-ECOSUR.TIF	Ejemplar de herbario	*Ananas comosus - (L.) Merr., 1917*	CHIAPAS LARRÁINZAR 2 km. al sur de la escuela Nich Te'el	26-feb-16	Humberto Bahena Basave
167	1720©H_Bahena-ECOSUR.TIF	Ejemplar de herbario	*Ananas comosus - (L.) Merr., 1917*	CHIAPAS OCOSINGO 2 Km. al noreste de la comunidad Maya de Lacanja	26-feb-16	Humberto Bahena Basave
168	3313©H_Bahena-ECOSUR.TIF	Ejemplar de herbario	*Ananas comosus - (L.) Merr., 1917*	CHIAPAS LARRÁINZAR 1 km. al norte de la escuela san José Chakte'	08-mar-16	Humberto Bahena Basave
169	1072©H_Bahena-ECOSUR.TIF	Ejemplar de herbario	*Andira inermis - (W. Wright) Kunth ex DC., 1825*	CHIAPAS JIQUIPILAS Ejido Quintana Roo	18-feb-16	Humberto Bahena Basave

Dato personal

170	3287©H_Bahena-ECOSUR.TIF	Ejemplar de herbario	*Andira inermis - (W. Wright) Kunth ex DC., 1825*	CHIAPAS ARRIAGA Ejido López Mateos	08-mar-16	Humberto Bahena Basave
171	3376©H_Bahena-ECOSUR.TIF	Ejemplar de herbario	*Andropogon bicornis - L., 1753*	CHIAPAS CHENALHÓ Entre Pantheló (centro) y El Progreso, al oeste del centro de Pantheló	08-mar-16	Humberto Bahena Basave
172	2831©H_Bahena-ECOSUR.TIF	Ejemplar de herbario	*Andropogon glomeratus - (Walter) Britton, Sterns & Poggenb., 1888*	CHIAPAS OCOSINGO Lacanja Chansayab	14-mar-16	Humberto Bahena Basave
173	0725©H_Bahena-ECOSUR.TIF	Ejemplar de herbario	*Anemia adiantifolia - (L.) Sw., 1806*	CHIAPAS OCOZOCOAUTLA DE ESPINOSA Ejido Emilio Rabasa, 1.5 km al NE, Selva El Ocote	16-feb-16	Humberto Bahena Basave
174	0726©H_Bahena-ECOSUR.TIF	Ejemplar de herbario	*Anemia adiantifolia - (L.) Sw., 1806*	CHIAPAS OCOZOCOAUTLA DE ESPINOSA Ejido Emilio Rabasa, 1.5 km al NE, Selva El Ocote	26-ene-16	Humberto Bahena Basave
175	0727©H_Bahena-ECOSUR.TIF	Ejemplar de herbario	*Anemia oblongifolia - (Cav.) Sw., 1806*	CHIAPAS IXTAPA Km. 44 de la carretera Tuxtla Gutiérrez-San Cristóbal de Las Casas	16-feb-16	Humberto Bahena Basave
176	0728©H_Bahena-ECOSUR.TIF	Ejemplar de herbario	*Anemia phyllitidis - (L.) Sw., 1806*	CHIAPAS OCOZOCOAUTLA DE ESPINOSA 5.3 Km. noroeste de Emilio Rabasa; 1.5 Km. al norte de El Cielito	16-feb-16	Humberto Bahena Basave
177	0584©H_Bahena-ECOSUR.TIF	Ejemplar de herbario	*Anemone mexicana - Kunth*	CHIAPAS TEOPISCA 3 Km al noreste de Dos Lagunas, al sur de Yalcuc	09-mar-16	Humberto Bahena Basave
178	1754©H_Bahena-ECOSUR.TIF	Ejemplar de herbario	*Anemopaegma chrysanthum - Dugand, 1947*	CHIAPAS ARRIAGA Reserva de la Biósfera La Sepultura, Km. 31 carr. México 190 (Tierra y Libertad-Arriaga)	26-feb-16	Humberto Bahena Basave
179	1755©H_Bahena-ECOSUR.TIF	Ejemplar de herbario	*Anemopaegma chrysoleucum - (Kunth) Sandwith, 1938*	CHIAPAS JIQUIPILAS Ejido López Mateos	26-feb-16	Humberto Bahena Basave
180	210.tif	Ejemplar de herbario	*Anemopaegma puberulum - (Seib.) Miranda, 1953*	CHIAPAS VILLAFLORES Ejido Roblada Grande	26-feb-16	Humberto Bahena Basave
181	1753©H_Bahena-ECOSUR.TIF	Ejemplar de herbario	*Anemopaegma puberulum - (Seib.) Miranda, 1953*	CHIAPAS VILLAFLORES Ejido Roblada Grande	26-feb-16	Humberto Bahena Basave
182	0131 ©H_Bahena-ECOSUR.TIF	Ejemplar de herbario	*Aniseia martinicensis - (Jacq.) Choisy, 1837*	CAMPECHE CALAKMUL A 1.5 Km al W de 16 de Septiembre (Laguna de Alvarado)	22-jun-15	Humberto Bahena Basave
183	2285©H_Bahena-ECOSUR.TIF	Ejemplar de herbario	*Anisomeris brachypoda - (Donn. Sm.) Standl., 1929*	CHIAPAS LA TRINITARIA 1.5 Km. desvío camino Lagunas de Montebello-Tizcao a Buenavista	02-feb-16	Humberto Bahena Basave
184	0047 ©H_Bahena-ECOSUR.TIF	Ejemplar de herbario	*Annona cherimola - Mill., 1768*	CHIAPAS AMATENANGO DEL VALLE Salida de Amatenango del Valle, carretera San Cristóbal-Comitán	22-jun-15	Humberto Bahena Basave
185	2397©H_Bahena-ECOSUR.TIF	Ejemplar de herbario	*Annona macroprophyllata - Donn. Sm., 1910*	CHIAPAS TONALÁ Poblado Agua Prieta, cerca de un río	11-mar-16	Humberto Bahena Basave
186	3330©H_Bahena-ECOSUR.TIF	Ejemplar de herbario	*Annona muricata - L., 1753*	CHIAPAS JIQUIPILAS Ejido Quintana Roo	08-mar-16	Humberto Bahena Basave

Dato personal

187	0048 ©H_Bahena-ECOSUR.TIF	Ejemplar de herbario	*Annona primigenia - Standl. & Steyerm., 1943*	CAMPECHE CALAKMUL A 1 Km al oeste del poblado Unión 20 de Junio (Mancolona), camino a La Nueva Vida	22-jun-15	Humberto Bahena Basave
188	2396©H_Bahena-ECOSUR.TIF	Ejemplar de herbario	*Annona purpurea - Moc. & Sessé ex Dunal, 1817*	CHIAPAS LA CONCORDIA 500 m del Poblado Dolores Jaltemango	11-mar-16	Humberto Bahena Basave
189	2395©H_Bahena-ECOSUR.TIF	Ejemplar de herbario	*Annona reticulata - L., 1753*	CHIAPAS OCOSINGO Lacanja Chansayab	11-mar-16	Humberto Bahena Basave
190	3329©H_Bahena-ECOSUR.TIF	Ejemplar de herbario	*Annona reticulata - L., 1753*	CHIAPAS CHIAPA DE CORZO Ejido Ignacio Allende	08-mar-16	Humberto Bahena Basave
191	2393©H_Bahena-ECOSUR.TIF	Ejemplar de herbario	*Annona scleroderma - Saff.*	CHIAPAS OCOSINGO Estación Biológica Chajul; suroeste 1 Km. interior de La Reserva	11-mar-16	Humberto Bahena Basave
192	2394©H_Bahena-ECOSUR.TIF	Ejemplar de herbario	*Annona scleroderma - Saff.*	CHIAPAS OCOSINGO Lacanja Chansayab	11-mar-16	Humberto Bahena Basave
193	0267 ©H_Bahena-ECOSUR.TIF	Ejemplar de herbario	*Anoda cristata - (L.) Schltdl., 1837*	CHIAPAS TEOPISCA 1.5 Km al sur de San Isidro Chijilté	22-jun-15	Humberto Bahena Basave
194	2832©H_Bahena-ECOSUR.TIF	Ejemplar de herbario	*Anthephora hermaphrodita - (L.) Kuntze, 1891*	CHIAPAS JIQUIPILAS Ejido Quintana Roo	14-mar-16	Humberto Bahena Basave
195	0050 ©H_Bahena-ECOSUR.TIF	Ejemplar de herbario	*Anthericum aurantiacum - Baker, 1887*	CHIAPAS SAN CRISTÓBAL DE LAS CASAS El Aguaje, 5 Km de San Cristóbal, rumbo a Teopisca	22-jun-15	Humberto Bahena Basave
196	0053 ©H_Bahena-ECOSUR.TIF	Ejemplar de herbario	*Anthurium andicola - Liebm., 1850*	CHIAPAS TENEJAPA Paraje Tres Cerros	22-jun-15	Humberto Bahena Basave
197	2095©H_Bahena-ECOSUR.TIF	Ejemplar de herbario	*Anthurium bakeri - Hook. f., 1876*	CHIAPAS OCOSINGO Ejido Boca de Chajul	29-feb-16	Humberto Bahena Basave
198	2096©H_Bahena-ECOSUR.TIF	Ejemplar de herbario	*Anthurium cerrobaulense - Matuda, 1960*	CHIAPAS JIQUIPILAS "La Palmita", 5.82 Km. al suroeste de Tiltepec	29-feb-16	Humberto Bahena Basave
199	2098©H_Bahena-ECOSUR.TIF	Ejemplar de herbario	*Anthurium crassinervium - (Jacq.) Schott*	CHIAPAS OCOSINGO Zona arqueológica de Yaxchilán	29-feb-16	Humberto Bahena Basave
200	2097©H_Bahena-ECOSUR.TIF	Ejemplar de herbario	*Anthurium chamulense - Matuda, 1957*	CHIAPAS VILLAFLORES Cerro Bola, al W del ejido Sierra Morena	29-feb-16	Humberto Bahena Basave
201	2099©H_Bahena-ECOSUR.TIF	Ejemplar de herbario	*Anthurium davidsoniae - Standl.*	CHIAPAS LAS MARGARITAS 0.5 Km. desvío camino Lagunas Montebello-Tizcao a Buenavista	01-feb-16	Humberto Bahena Basave
202	2100©H_Bahena-ECOSUR.TIF	Ejemplar de herbario	*Anthurium flexile flexile - Schott, 1858*	CHIAPAS MARQUÉS DE COMILLAS Paraje La Ceiba; cerca arroyo San Pablo, Reserva de Montes Azul	29-feb-16	Humberto Bahena Basave
203	2101©H_Bahena-ECOSUR.TIF	Ejemplar de herbario	*Anthurium lezamae - Matuda, 1956*	CHIAPAS OCOSINGO La Ventana, carretera Oxchuc-Ocosingo	01-feb-16	Humberto Bahena Basave
204	2102©H_Bahena-ECOSUR.TIF	Ejemplar de herbario	*Anthurium lucens - Standl., 1938*	CHIAPAS LA TRINITARIA 3 Km. del Rancho El Refugio	29-feb-16	Humberto Bahena Basave
205	2104©H_Bahena-ECOSUR.TIF	Ejemplar de herbario	*Anthurium scandens - (Aubl.) Engl., 1878*	CHIAPAS OCOSINGO Estación Biológica Huitepec, ladera Norte	29-feb-16	Humberto Bahena Basave

Dato personal

206	2103©H_Bahena-ECOSUR.TIF	Ejemplar de herbario	*Anthurium schlechtendalii schlechtendalii - Kunth, 1841*	CHIAPAS OCOZOCOAUTLA DE ESPINOSA Cañada La Palma; este 1 Km. del Cerro El Perico	29-feb-16	Humberto Bahena Basave
207	2105©H_Bahena-ECOSUR.TIF	Ejemplar de herbario	*Anthurium seleri - Engl., 1898*	CHIAPAS TEOPISCA 5 Km. al sur del municipio de Teopisca	29-feb-16	Humberto Bahena Basave
208	2783©H_Bahena-ECOSUR.TIF	Ejemplar de herbario	*Antigonon leptopus - Hook. & Arn., 1838*	CHIAPAS JIQUIPILAS Ejido Quintana Roo	14-mar-16	Humberto Bahena Basave
209	1007©H_Bahena-ECOSUR.TIF	Ejemplar de herbario	*Aphananthe monoica - (Hemsl.) J.-F. Leroy, 1961*	CHIAPAS OCOSINGO 200 m al W del desvió a Palestina, carretera Chancala-San Javier	09-mar-16	Humberto Bahena Basave
210	0461©H_Bahena-ECOSUR.TIF	Ejemplar de herbario	*Aphelandra aurantiaca - (Scheidw.) Lindl., 1845*	CHIAPAS OCOSINGO 3 Km al sureste de las Ruinas de Bonampak	25-ene-16	Humberto Bahena Basave
211	3055©H_Bahena-ECOSUR.TIF	Ejemplar de herbario	*Aphelandra deppeana - Schltdl. & Cham., 1830*	CHIAPAS TONALÁ Ejido Costa Rica	04-feb-16	Humberto Bahena Basave
212	3056©H_Bahena-ECOSUR.TIF	Ejemplar de herbario	*Aphelandra deppeana - Schltdl. & Cham., 1830*	CHIAPAS MOTOZINTLA El Rosario-Toliman road between Huixtla & Motozintla	02-mar-16	Humberto Bahena Basave
213	0013 ©H_Bahena-ECOSUR.TIF	Ejemplar de herbario	*Aphelandra scabra - (Vahl) Sm., 1819*	CHIAPAS TENEJAPA 300 m al noreste de la escuela Amakil	22-jun-15	Humberto Bahena Basave
214	0462©H_Bahena-ECOSUR.TIF	Ejemplar de herbario	*Aphelandra schiedeana - Schltdl. & Cham., 1830*	CHIAPAS MARQUÉS DE COMILLAS La Ceiba; cerca arroyo San Pablo, Reserva de Montes Azules	15-feb-16	Humberto Bahena Basave
215	0463©H_Bahena-ECOSUR.TIF	Ejemplar de herbario	*Aphelandra wendtii - T.F. Daniel, 1991*	CHIAPAS CHILÓN 400 m sobre la desviación a las cascadas de Agua Azul	15-feb-16	Humberto Bahena Basave
216	3145©H_Bahena-ECOSUR.TIF	Ejemplar de herbario	*Apium leptophyllum - (Benth.) F. Muell.*	CHIAPAS CHAMULA Bautista Chico	16-mar-16	Humberto Bahena Basave
217	2286©H_Bahena-ECOSUR.TIF	Ejemplar de herbario	*Appunia guatemalensis - Donn. Sm., 1909*	CHIAPAS OCOSINGO Boca de Chajul; 800 m al sureste del poblado	01-mar-16	Humberto Bahena Basave
218	1208©H_Bahena-ECOSUR.TIF	Ejemplar de herbario	*Arachis hypogaea - L., 1753*	CHIAPAS LARRÁINZAR 500 m al oeste de la escuela Nich Te'el	10-mar-16	Humberto Bahena Basave
219	1209©H_Bahena-ECOSUR.TIF	Ejemplar de herbario	*Arachis hypogaea - L., 1753*	CHIAPAS SAN JUAN CANCUC 1,200 m al norte de la escuela Oniltik	10-mar-16	Humberto Bahena Basave
220	0287©H_Bahena-ECOSUR.TIF	Ejemplar de herbario	*Arbutus xalapensis - Kunth, 1819*	CHIAPAS SAN CRISTÓBAL DE LAS CASAS Zacualpa, 500 m ta este yu'un mukenaletik	11-feb-16	Humberto Bahena Basave
221	1027©H_Bahena-ECOSUR.TIF	Ejemplar de herbario	*Arceuthobium aureum petersonii - Hawksw. & Wiens, 1977*	CHIAPAS HUIXTÁN San Antonio Las Rosas-K'ostik	09-mar-16	Humberto Bahena Basave
222	0672©H_Bahena-ECOSUR.TIF	Ejemplar de herbario	*Arceuthobium vaginatum - (Willd.) C. Presl*	CHIAPAS AMATENANGO DEL VALLE Frente al rancho San Agustín, 5 Km al este de Tulanca	26-ene-16	Humberto Bahena Basave
223	0288©H_Bahena-ECOSUR.TIF	Ejemplar de herbario	*Arctostaphylos longifolia - Benth., 1840*	CHIAPAS CHAMULA A 1 Km de Tzontehuitz	11-feb-16	Humberto Bahena Basave

Dato personal

224	0174 ©H_Bahena-ECOSUR.TIF	Ejemplar de herbario	*Archibaccharis androgyna - (Brandegee) S.F. Blake, 1926*	CHIAPAS SAN CRISTÓBAL DE LAS CASAS Rancheria Buenavista	22-jun-15	Humberto Bahena Basave
225	0175 ©H_Bahena-ECOSUR.TIF	Ejemplar de herbario	*Archibaccharis asperifolia - (Benth.) S.F. Blake, 1926*	CHIAPAS TENEJAPA Campo de Fútbol, 2 Km al suroeste de Tenejapa	22-jun-15	Humberto Bahena Basave
226	2146©H_Bahena-ECOSUR.TIF	Ejemplar de herbario	*Archibaccharis schiedeana - (Benth.) J.D. Jacks., 1974*	CHIAPAS ZINACANTÁN Estación Biológica Huitepec	10-mar-16	Humberto Bahena Basave
227	3416©H_Bahena-ECOSUR.TIF	Ejemplar de herbario	*Ardisia - Sw.*	CHIAPAS TAPACHULA Finca Irlanda	08-mar-16	Humberto Bahena Basave
228	3211©H_Bahena-ECOSUR.TIF	Ejemplar de herbario	*Ardisia bartlettii - Lundell*	CHIAPAS MAPASTEPEC "Palo Gordo", 6 Km. al norte de la Estación de la Reserva El Triunfo	16-mar-16	Humberto Bahena Basave
229	3210©H_Bahena-ECOSUR.TIF	Ejemplar de herbario	*Ardisia brevis - Lundell, 1976*	CHIAPAS OCOSINGO Lacanja Chansayab	16-mar-16	Humberto Bahena Basave
230	3212©H_Bahena-ECOSUR.TIF	Ejemplar de herbario	*Ardisia compressa - Kunth, 1819*	CHIAPAS OCOSINGO Lacanja Chansayab	16-mar-16	Humberto Bahena Basave
231	3213©H_Bahena-ECOSUR.TIF	Ejemplar de herbario	*Ardisia densiflora - Krug & Urb.*	CHIAPAS LAS ROSAS Rancho Santa Isabel, 7 Km. al N de Villa Las Rosas	16-mar-16	Humberto Bahena Basave
232	3209©H_Bahena-ECOSUR.TIF	Ejemplar de herbario	*Ardisia escallonioides - Schltdl. & Cham., 1831*	CHIAPAS VILLAFLORES Ejido Roblada Grande	16-mar-16	Humberto Bahena Basave
233	3207©H_Bahena-ECOSUR.TIF	Ejemplar de herbario	*Ardisia nigrescens - Oerst., 1862*	CHIAPAS OCOSINGO Bonampak	16-mar-16	Humberto Bahena Basave
234	3208©H_Bahena-ECOSUR.TIF	Ejemplar de herbario	*Ardisia nigrescens - Oerst., 1862*	CHIAPAS OCOSINGO 700 m antes del puente Ixcán rumbo a Chajul	04-feb-16	Humberto Bahena Basave
235	3126©H_Bahena-ECOSUR.TIF	Ejemplar de herbario	*Ardisia nigropunctata - Oerst., 1862*	CHIAPAS OCOSINGO Lacanja Chansayab	02-mar-16	Humberto Bahena Basave
236	3205©H_Bahena-ECOSUR.TIF	Ejemplar de herbario	*Ardisia paschalis - Donn. Sm., 1894*	CHIAPAS OCOSINGO Lacanja Chansayab	16-mar-16	Humberto Bahena Basave
237	3206©H_Bahena-ECOSUR.TIF	Ejemplar de herbario	*Ardisia paschalis - Donn. Sm., 1894*	CHIAPAS OCOSINGO Sierra de La Cojolita	16-mar-16	Humberto Bahena Basave
238	0364©H_Bahena-ECOSUR.TIF	Ejemplar de herbario	*Ardisia revoluta - Kunth, 1819*	CAMPECHE CALAKMUL A 1 Km al oeste de 16 de Septiembre, camino a Chinos	12-feb-16	Humberto Bahena Basave
239	3127©H_Bahena-ECOSUR.TIF	Ejemplar de herbario	*Ardisia siltepecana - Lundell, 1968*	CHIAPAS MAPASTEPEC Reserva El Triunfo, Polígono 1, Cañada honda	02-mar-16	Humberto Bahena Basave
240	0146 ©H_Bahena-ECOSUR.TIF	Ejemplar de herbario	*Arenaria bourgaei - Hemsl., 1879*	CHIAPAS HUIXTÁN N de Chixté, 3 Km al sur del desvio a Ranchería Buena Vista	22-jun-15	Humberto Bahena Basave
241	1843©H_Bahena-ECOSUR.TIF	Ejemplar de herbario	*Arenaria guatemalensis - Standl. & Steyerm.*	CHIAPAS ZINACANTÁN Estación Biológica Huitepec	15-mar-16	Humberto Bahena Basave
242	0147 ©H_Bahena-ECOSUR.TIF	Ejemplar de herbario	*Arenaria lanuginosa - (Michx.) Rohrb., 1872*	CHIAPAS SAN CRISTÓBAL DE LAS CASAS San Cristóbal de Las Casas	22-jun-15	Humberto Bahena Basave

Dato personal

243	1842©H_Bahena-ECOSUR.TIF	Ejemplar de herbario	*Arenaria reptans - Hemsl.*	CHIAPAS CHAMULA Bautista Chico	15-mar-16	Humberto Bahena Basave
244	2709©H_Bahena-ECOSUR.TIF	Ejemplar de herbario	*Argemone mexicana - L., 1753*	CHIAPAS JIQUIPILAS Ejido Quintana Roo	02-mar-16	Humberto Bahena Basave
245	2710©H_Bahena-ECOSUR.TIF	Ejemplar de herbario	*Argemone platyceras - Link & Otto, 1830*	CHIAPAS CHAMULA San Antonio del Monte	03-feb-16	Humberto Bahena Basave
246	2190©H_Bahena-ECOSUR.TIF	Ejemplar de herbario	*Aristolochia grandiflora - Sw., 1788*	CHIAPAS OCOSINGO 500 m de Lacanja Chansayab	29-feb-16	Humberto Bahena Basave
247	2188©H_Bahena-ECOSUR.TIF	Ejemplar de herbario	*Aristolochia maxima - Jacq., 1760*	CHIAPAS ARRIAGA Carretera México 190, Puente Toronjal	29-feb-16	Humberto Bahena Basave
248	2189©H_Bahena-ECOSUR.TIF	Ejemplar de herbario	*Aristolochia maxima - Jacq., 1760*	CHIAPAS ARRIAGA En el Rancho Las Cruces, sobre la terracería, hacia el ejido Piedra Ancha	02-feb-16	Humberto Bahena Basave
249	3323©H_Bahena-ECOSUR.TIF	Ejemplar de herbario	*Aristolochia maxima - Jacq., 1760*	CHIAPAS JIQUIPILAS Ejido Quintana Roo	08-mar-16	Humberto Bahena Basave
250	2187©H_Bahena-ECOSUR.TIF	Ejemplar de herbario	*Aristolochia sericea - Benth., 1841*	CHIAPAS LAS ROSAS 330 m de la carretera hacia el norte de Villa las Rosas	02-feb-16	Humberto Bahena Basave
251	3325©H_Bahena-ECOSUR.TIF	Ejemplar de herbario	*Aristolochia sericea - Benth., 1841*	CHIAPAS OCOSINGO Mesura a 7 Km. al Este de la población de Nuevo Francisco León	08-mar-16	Humberto Bahena Basave
252	2186©H_Bahena-ECOSUR.TIF	Ejemplar de herbario	*Aristolochia varilfolia - Duch., 1854*	CHIAPAS VILLAFLORES Ejido El Paraíso	02-feb-16	Humberto Bahena Basave
253	2638©H_Bahena-ECOSUR.TIF	Ejemplar de herbario	*Arpophyllum alpinum - Lindl., 1842*	CHIAPAS HUIXTÁN 2 Km. al SE de Yalcuc, camino San Cristóbal a Carmen Yalchuch	02-mar-16	Humberto Bahena Basave
254	2639©H_Bahena-ECOSUR.TIF	Ejemplar de herbario	*Arpophyllum medium - Rchb. f., 1866*	CHIAPAS MAPASTEPEC Reserva de la Biósfera El Triunfo, entre Palo Gordo y campamento El Triunfo	03-feb-16	Humberto Bahena Basave
255	2640©H_Bahena-ECOSUR.TIF	Ejemplar de herbario	*Arpophyllum medium - Rchb. f., 1866*	CHIAPAS SILTEPEC Reserva de la Biósfera El Triunfo, Cerro Laguna del Cofre	03-feb-16	Humberto Bahena Basave
256	1752©H_Bahena-ECOSUR.TIF	Ejemplar de herbario	*Arrabidaea corallina - (Jacq.) Sandwith, 1954*	CHIAPAS ARRIAGA Sobre la carretera Arriaga-Tuxtla Gutiérrez, en el puente Toronjal	26-feb-16	Humberto Bahena Basave
257	1751©H_Bahena-ECOSUR.TIF	Ejemplar de herbario	*Arrabidaea chica - (Humb. & Bonpl.) Verl., 1868*	CHIAPAS OCOSINGO Estación Biológica Chajul; suroeste sobre el río Lacantum	26-feb-16	Humberto Bahena Basave
258	1748©H_Bahena-ECOSUR.TIF	Ejemplar de herbario	*Arrabidaea patellifera - (Schltdl.) Sandwith, 1968*	CHIAPAS OCOSINGO 2.5 Km. al sureste de la comunidad Maya Lacanja	29-ene-16	Humberto Bahena Basave
259	1749©H_Bahena-ECOSUR.TIF	Ejemplar de herbario	*Arrabidaea pubescens - (L.) A.H. Gentry, 1973*	CHIAPAS TUXTLA GUTIÉRREZ Ribera El Carmen	26-feb-16	Humberto Bahena Basave
260	1750©H_Bahena-ECOSUR.TIF	Ejemplar de herbario	*Arrabidaea pubescens - (L.) A.H. Gentry, 1973*	CHIAPAS OCOSINGO S de la comunidad Maya de Lacanja Chansayab., camino a la laguna	26-feb-16	Humberto Bahena Basave
261	0466©H_Bahena-ECOSUR.TIF	Ejemplar de herbario	*Arracocia ebracteata - (Rose) Mathias & Constance, 1973*	CHIAPAS SAN CRISTÓBAL DE LAS CASAS Carrizal	15-feb-16	Humberto Bahena Basave

Dato personal

262	0467©H_Bahena-ECOSUR.TIF	Ejemplar de herbario	*Arracacia longipedunculata - J.M. Coult. & Rose, 1900*	CHIAPAS SAN CRISTÓBAL DE LAS CASAS San Cristóbal de Las Casas a Nachig	15-feb-16	Humberto Bahena Basave
263	0468©H_Bahena-ECOSUR.TIF	Ejemplar de herbario	*Arracacia nelsonii - J.M. Coult. & Rose, 1895*	CHIAPAS SAN CRISTÓBAL DE LAS CASAS Cerro El Extranjero	25-ene-16	Humberto Bahena Basave
264	2147©H_Bahena-ECOSUR.TIF	Ejemplar de herbario	*Artemisia ludoviciana - Nutt., 1818*	CHIAPAS JITOTOL Francisco I. Madero	10-mar-16	Humberto Bahena Basave
265	2833©H_Bahena-ECOSUR.TIF	Ejemplar de herbario	*Arthraxon hispidus - (Thunb.) Merr., 1912*	CHIAPAS VENUSTIANO CARRANZA Aguacatenango	14-mar-16	Humberto Bahena Basave
266	2947©H_Bahena-ECOSUR.TIF	Ejemplar de herbario	*Arthrostemma ciliatum - Pav. ex D. Don, 1823*	CHIAPAS OXCHUC 5.6 Km. al nororiente de Oxchuc, rumbo a Ocosingo	15-mar-16	Humberto Bahena Basave
267	2948©H_Bahena-ECOSUR.TIF	Ejemplar de herbario	*Arthrostemma ciliatum - Pav. ex D. Don, 1823*	CHIAPAS CHENALHÓ 400 m al oeste de la escuela Oniltik	15-mar-16	Humberto Bahena Basave
268	2946©H_Bahena-ECOSUR.TIF	Ejemplar de herbario	*Arthrostemma parvifolium - Cogn., 1891*	CHIAPAS LAS MARGARITAS 1.5 Km. al norte de La Ilusión, carretera Altamirano-Comitán	15-mar-16	Humberto Bahena Basave
269	2834©H_Bahena-ECOSUR.TIF	Ejemplar de herbario	*Arundinella deppeana - Nees ex Steud., 1854*	CHIAPAS IXTAPA Ejido Atztlán	14-mar-16	Humberto Bahena Basave
270	2085©H_Bahena-ECOSUR.TIF	Ejemplar de herbario	*Asclepias auriculata - Kunth*	CHIAPAS SAN CRISTÓBAL DE LAS CASAS Chilil	29-feb-16	Humberto Bahena Basave
271	0030 ©H_Bahena-ECOSUR.TIF	Ejemplar de herbario	*Asclepias curassavica - L., 1753*	CHIAPAS TENEJAPA Shishintonil	22-jun-15	Humberto Bahena Basave
272	0031 ©H_Bahena-ECOSUR.TIF	Ejemplar de herbario	*Asclepias similis - Hemsl., 1881*	CHIAPAS AMATENANGO DEL VALLE A 500 m de La Gloria	22-jun-15	Humberto Bahena Basave
273	2950©H_Bahena-ECOSUR.TIF	Ejemplar de herbario	*Ascyrum hypericoides - L.*	CHIAPAS LA INDEPENDENCIA N Laguna Azul, 4 Km. sureste de Ojo de Agua, Lagunas de Montebello	15-mar-16	Humberto Bahena Basave
274	2227©H_Bahena-ECOSUR.TIF	Ejemplar de herbario	*Aspidosperma cruentum - Woodson, 1935*	CHIAPAS OCOSINGO 3 Km. al noreste de Lacanja-Chanzayab	01-mar-16	Humberto Bahena Basave
275	3338©H_Bahena-ECOSUR.TIF	Ejemplar de herbario	*Aspidosperma cruentum - Woodson, 1935*	CHIAPAS MAPASTEPEC Poblado del Triunfo	08-mar-16	Humberto Bahena Basave
276	3339©H_Bahena-ECOSUR.TIF	Ejemplar de herbario	*Aspidosperma megalocarpon - Müll. Arg., 1860*	CHIAPAS PALENQUE Ricardo Flores Magón	08-mar-16	Humberto Bahena Basave
277	3074©H_Bahena-ECOSUR.TIF	Ejemplar de herbario	*Aspidosperma spruceanum - Benth. ex Müll. Arg., 1860*	CHIAPAS OCOSINGO Parte N de la omega, Monumento Natural Yaxchilán	04-feb-16	Humberto Bahena Basave
278	2079©H_Bahena-ECOSUR.TIF	Ejemplar de herbario	*Asplenium - L., 1753*	CHIAPAS SAN CRISTÓBAL DE LAS CASAS Km. 14.6 (Alcanfores) del camino Arcotete, Candelaria, Las Ollas	29-feb-16	Humberto Bahena Basave
279	2067©H_Bahena-ECOSUR.TIF	Ejemplar de herbario	*Asplenium achilleifolium - (M. Martens & Galeotti) Liebm., 1849*	CHIAPAS OCOZOCOAUTLA DE ESPINOSA Ejido Emilio Rabasa, 3 km al NW, Selva El Ocote	01-feb-16	Humberto Bahena Basave

Dato personal

280	2066©H_Bahena-ECOSUR.TIF	Ejemplar de herbario	*Asplenium breedlovei - A.R. Sm., 1975*	CHIAPAS VILLA CORZO En las inmediaciones del Cerro Bola, hacia el oeste del ejido Sierra Morena	01-feb-16	Humberto Bahena Basave
281	2068©H_Bahena-ECOSUR.TIF	Ejemplar de herbario	*Asplenium commutatum - Mett. ex Kuhn, 1869*	CHIAPAS CHAMULA Tzontehuitz	29-feb-16	Humberto Bahena Basave
282	2069©H_Bahena-ECOSUR.TIF	Ejemplar de herbario	*Asplenium cristatum - Lam., 1786*	CHIAPAS OCOZOCOAUTLA DE ESPINOSA 9 Km. al noroeste Emilio Rabasa; 1 Km. al sureste de El Aguajito	29-feb-16	Humberto Bahena Basave
283	2070©H_Bahena-ECOSUR.TIF	Ejemplar de herbario	*Asplenium cuspidatum - Lam., 1786*	CHIAPAS OCOZOCOAUTLA DE ESPINOSA Ejido Emilio Rabasa, 1.5 km al NE, Selva El Ocote	01-feb-16	Humberto Bahena Basave
284	2071©H_Bahena-ECOSUR.TIF	Ejemplar de herbario	*Asplenium delitescens - (Maxon) L.D. Gómez, 1976*	CHIAPAS OCOZOCOAUTLA DE ESPINOSA 9 Km. al noroeste Emilio Rabasa; 0.5 Km. al suroeste de El Aguajito	29-feb-16	Humberto Bahena Basave
285	2072©H_Bahena-ECOSUR.TIF	Ejemplar de herbario	*Asplenium divaricatum - Kunze, 1834*	CHIAPAS LA TRINITARIA 0.5 Km. desvío camino Lagunas Montebello-Tizcao a Buenavista	29-feb-16	Humberto Bahena Basave
286	0061 ©H_Bahena-ECOSUR.TIF	Ejemplar de herbario	*Asplenium fragrans - Sw., 1788*	CHIAPAS TENEJAPA 1 Km al sureste de Yashanal	22-jun-15	Humberto Bahena Basave
287	2073©H_Bahena-ECOSUR.TIF	Ejemplar de herbario	*Asplenium harpeodes - Kunze, 1844*	CHIAPAS HUIXTÁN Rancho Merced Bazom	29-feb-16	Humberto Bahena Basave
288	2074©H_Bahena-ECOSUR.TIF	Ejemplar de herbario	*Asplenium laetum - Sw., 1806*	CHIAPAS OCOSINGO Lacanja Chansayab	29-feb-16	Humberto Bahena Basave
289	0062 ©H_Bahena-ECOSUR.TIF	Ejemplar de herbario	*Asplenium monanthes - L., 1767*	CHIAPAS SAN CRISTÓBAL DE LAS CASAS San José Yashtinin	22-jun-15	Humberto Bahena Basave
290	0063 ©H_Bahena-ECOSUR.TIF	Ejemplar de herbario	*Asplenium praemorsum - Sw., 1788*	CHIAPAS SAN CRISTÓBAL DE LAS CASAS 1 Km al oeste de Vista Hermosa, camino de Buena Vista a Zacualpa	22-jun-15	Humberto Bahena Basave
291	2075©H_Bahena-ECOSUR.TIF	Ejemplar de herbario	*Asplenium pumilum - Sw., 1788*	CHIAPAS OCOZOCOAUTLA DE ESPINOSA Ejido Emilio Rabasa, 2 km al NW, Selva El Ocote	29-feb-16	Humberto Bahena Basave
292	2076©H_Bahena-ECOSUR.TIF	Ejemplar de herbario	*Asplenium resiliens - Kunze, 1844*	CHIAPAS SAN CRISTÓBAL DE LAS CASAS Rancho Nuevo	29-feb-16	Humberto Bahena Basave
293	2077©H_Bahena-ECOSUR.TIF	Ejemplar de herbario	*Asplenium serra - Langsd. & Fisch., 1810*	CHIAPAS TONALÁ En las inmediaciones del Cerro Bola, hacia el oeste del ejido Sierra Morena	29-feb-16	Humberto Bahena Basave
294	2078©H_Bahena-ECOSUR.TIF	Ejemplar de herbario	*Asplenium serratum - L., 1753*	CHIAPAS OCOZOCOAUTLA DE ESPINOSA Cañada La Palma; este 1.5 Km. del Cerro El Perico	01-feb-16	Humberto Bahena Basave
295	0064 ©H_Bahena-ECOSUR.TIF	Ejemplar de herbario	*Asplenium sessilifolium - Desv., 1811*	CHIAPAS SAN CRISTÓBAL DE LAS CASAS Rancho Merced Bazom	22-jun-15	Humberto Bahena Basave
296	0176 ©H_Bahena-ECOSUR.TIF	Ejemplar de herbario	*Aster bullatus - Klatt, 1894*	CHIAPAS SAN CRISTÓBAL DE LAS CASAS Col. Kaltic, 1 Km al norte de ECOSUR	22-jun-15	Humberto Bahena Basave
297	3240©H_Bahena-ECOSUR.TIF	Ejemplar de herbario	*Aster moranensis - Kunth, 1818*	CHIAPAS SAN CRISTÓBAL DE LAS CASAS San José Yashtinin	16-mar-16	Humberto Bahena Basave



298	2148©H_Bahena-ECOSUR.TIF	Ejemplar de herbario	*Aster potosinus - A. Gray, 1880*	CHIAPAS SAN CRISTÓBAL DE LAS CASAS Campo experimental del CIES	10-mar-16	Humberto Bahena Basave
299	2149©H_Bahena-ECOSUR.TIF	Ejemplar de herbario	*Aster subulatus - Michx., 1803*	CHIAPAS ARRIAGA Km. 42 de la carretera México 190, cerca de la desviación del poblado Solo Dios	10-mar-16	Humberto Bahena Basave
300	1203©H_Bahena-ECOSUR.TIF	Ejemplar de herbario	*Astragalus guatemalensis - Hemsl., 1879*	CHIAPAS ZINACANTÁN Estación Biológica Huitepec	10-mar-16	Humberto Bahena Basave
301	0177 ©H_Bahena-ECOSUR.TIF	Ejemplar de herbario	*Astranthium purpurascens - (B.L. Rob.) Larsen, 1933*	CHIAPAS SAN CRISTÓBAL DE LAS CASAS Corazón de María	22-jun-15	Humberto Bahena Basave
302	3346©H_Bahena-ECOSUR.TIF	Ejemplar de herbario	*Astrocaryum mexicanum - Liebm. ex Mart., 1845*	CHIAPAS OCOZOCOAUTLA DE ESPINOSA Cerro El Perico; sureste 1.5 Km	08-mar-16	Humberto Bahena Basave
303	3390©H_Bahena-ECOSUR.TIF	Ejemplar de herbario	*Astrocaryum mexicanum - Liebm. ex Mart., 1845*	CHIAPAS OCOZOCOAUTLA DE ESPINOSA 9 Km. al noroeste Emilio Rabasa; 1 Km. al oeste de El Aguajito	08-mar-16	Humberto Bahena Basave
304	0042 ©H_Bahena-ECOSUR.TIF	Ejemplar de herbario	*Astronium graveolens - Jacq., 1760*	CHIAPAS OCOSINGO 0.9 Km al noreste de Conhuás	22-jun-15	Humberto Bahena Basave
305	0042 semilla ©H_Bahena-ECOSUR.TIF	Ejemplar de herbario	*Astronium graveolens - Jacq., 1760*	CHIAPAS OCOSINGO 0.9 Km al noreste de Conhuás	24-jun-15	Humberto Bahena Basave
306	1206©H_Bahena-ECOSUR.TIF	Ejemplar de herbario	*Ateleia albolutescens - Mohlenbr., 1962*	CHIAPAS ARRIAGA Carretera México 190, Puente Toronjal	10-mar-16	Humberto Bahena Basave
307	1207©H_Bahena-ECOSUR.TIF	Ejemplar de herbario	*Ateleia albolutescens - Mohlenbr., 1962*	CHIAPAS VILLAFLORES Ejido Sierra Morena	10-mar-16	Humberto Bahena Basave
308	0763©H_Bahena-ECOSUR.TIF	Ejemplar de herbario	*Athenaea cernua - Donn. Sm., 1909*	CHIAPAS SAN CRISTÓBAL DE LAS CASAS Col. Carrizal, 700 m al este de la escuela	16-feb-16	Humberto Bahena Basave
309	1163©H_Bahena-ECOSUR.TIF	Ejemplar de herbario	*Athyrium skinneri - (Baker) Diels, 1899*	CHIAPAS ARRIAGA Predio El Recuerdo, 10 Km. al oeste de Santa Isabel al norte de Arriaga	10-mar-16	Humberto Bahena Basave
310	0335©H_Bahena-ECOSUR.TIF	Ejemplar de herbario	*Aulonemia laxa - (F. Maek.) McClure, 1973*	CHIAPAS TENEJAPA 700 m adelante de Balun Canal, camino San Cristóbal-Tenejapa	12-feb-16	Humberto Bahena Basave
311	2641©H_Bahena-ECOSUR.TIF	Ejemplar de herbario	*Aulosepalum hemichreum - (Lindl.) Garay, 1982*	CHIAPAS VILLAFLORES Poblado Los Laureles	03-feb-16	Humberto Bahena Basave
312	0336©H_Bahena-ECOSUR.TIF	Ejemplar de herbario	*Avena fatua - L., 1753*	CHIAPAS SAN CRISTÓBAL DE LAS CASAS San Cristóbal de Las Casas	12-feb-16	Humberto Bahena Basave
313	2835©H_Bahena-ECOSUR.TIF	Ejemplar de herbario	*Axonopus compressus - (Sw.) P. Beauv., 1812*	CHIAPAS CHAMULA Paraje Balun Canal	14-mar-16	Humberto Bahena Basave
314	0337©H_Bahena-ECOSUR.TIF	Ejemplar de herbario	*Axonopus fissifolius - (Raddi) Kuhlm., 1922*	CHIAPAS TENEJAPA Km 10 camino a Matzam	12-feb-16	Humberto Bahena Basave
315	2150©H_Bahena-ECOSUR.TIF	Ejemplar de herbario	*Baccharis heterophylla - Kunth, 1818*	CHIAPAS CHAMULA Cerro Tzontehuitz	10-mar-16	Humberto Bahena Basave
316	2151©H_Bahena-ECOSUR.TIF	Ejemplar de herbario	*Baccharis pedunculata - (Mill.) Cabrera, 1959*	CHIAPAS OXCHUC Corralito, 800 m al oeste de la escuela	10-mar-16	Humberto Bahena Basave

Dato personal

317	0178 ©H_Bahena-ECOSUR.TIF	Ejemplar de herbario	*Baccharis serraefolia - DC., 1836*	CHIAPAS TEOPISCA El Tepeyac, 2 Km al oeste de Amatenango del Valle	22-jun-15	Humberto Bahena Basave
318	2152©H_Bahena-ECOSUR.TIF	Ejemplar de herbario	*Baccharis trinervis - Pers., 1807*	CHIAPAS OCOSINGO Lacanja Chansayab	10-mar-16	Humberto Bahena Basave
319	0179 ©H_Bahena-ECOSUR.TIF	Ejemplar de herbario	*Baccharis vaccinioides - Kunth, 1920*	CHIAPAS CHANAL A 2.6 Km al nororiente de la cabecera, camino a Naranjal	22-jun-15	Humberto Bahena Basave
320	2600©H_Bahena-ECOSUR.TIF	Ejemplar de herbario	*Bacopa monnieri - (L.) Pennell, 1946*	CHIAPAS ARRIAGA 1.84 Km. al sur de Adolfo López Mateos	02-mar-16	Humberto Bahena Basave
321	3389©H_Bahena-ECOSUR.TIF	Ejemplar de herbario	*Bactris mexicana - Mart., 1844*	CHIAPAS OCOZOCOAUTLA DE ESPINOSA Cañada la Palma; sureste del Cerro El Perico 1.5 Km	08-mar-16	Humberto Bahena Basave
322	3366©H_Bahena-ECOSUR.TIF	Ejemplar de herbario	*Bactris trichophylla - Burret, 1933*	CHIAPAS OCOSINGO rancho Lacanja Chansayab	08-mar-16	Humberto Bahena Basave
323	1205©H_Bahena-ECOSUR.TIF	Ejemplar de herbario	*Barbieria pinnata - (Pers.) Baill., 1870*	CHIAPAS OCOSINGO Boca de Chajul; sureste del poblado 500 m	10-mar-16	Humberto Bahena Basave
324	0381©H_Bahena-ECOSUR.TIF	Ejemplar de herbario	*Barkeria spectabilis - Bateman ex Lindl., 1842*	CHIAPAS TEOPISCA Campo Santiago	12-feb-16	Humberto Bahena Basave
325	2155©H_Bahena-ECOSUR.TIF	Ejemplar de herbario	*Barkleyanthus salicifolius - (Kunth) H. Rob. & Brettell, 1974*	CHIAPAS AMATENANGO DEL VALLE Sobre la carretera a Comitán	29-feb-16	Humberto Bahena Basave
326	2153©H_Bahena-ECOSUR.TIF	Ejemplar de herbario	*Bartlettina - R.M. King & H. Rob., 1971*	CHIAPAS CHAMULA En la orilla se camino de terracería, tzontehuitz	10-mar-16	Humberto Bahena Basave
327	2154©H_Bahena-ECOSUR.TIF	Ejemplar de herbario	*Bartlettina pinabetensis - (B.L. Rob.) R.M. King & H. Rob., 1971*	CHIAPAS MAPASTEPEC Reserva El Triunfo, Polígono 1. Palo Gordo-Campamento HQ	10-mar-16	Humberto Bahena Basave
328	2130©H_Bahena-ECOSUR.TIF	Ejemplar de herbario	*Bartlettina tuerckheimii - (Klatt) R.M. King & H. Rob., 1971*	CHIAPAS TENEJAPA Campo de Fútbol, 2 Km al suroeste de Tenejapa	10-mar-16	Humberto Bahena Basave
329	1202©H_Bahena-ECOSUR.TIF	Ejemplar de herbario	*Bauhinia - L., 1753*	CHIAPAS OCOSINGO Camino al viejo poblado San Pablo que pasa al este del terreno del ejido Plan de Ayutla, saliendo hacia el sur de Nueva Palestina. Comunidad Lacandona	10-mar-16	Humberto Bahena Basave
330	0566©H_Bahena-ECOSUR.TIF	Ejemplar de herbario	*Bauhinia dipetala - Hemsl., 1880*	CHIAPAS ALDAMA Santa Marta, a 67 Km de San Cristóbal de Las Casas, dirección noreste en la carretera a San Andrés Larrainzar, paraje de Tichen 4 Km dirección noroeste del paraje Santa Marta	09-mar-16	Humberto Bahena Basave
331	0567©H_Bahena-ECOSUR.TIF	Ejemplar de herbario	*Bauhinia divaricata - L., 1753*	CAMPECHE CALAKMUL A 1 Km al norte del poblado La Lucha	09-mar-16	Humberto Bahena Basave
332	0568©H_Bahena-ECOSUR.TIF	Ejemplar de herbario	*Bauhinia divaricata - L., 1753*	CAMPECHE CALAKMUL 3 Km al oeste de Calakmul	09-mar-16	Humberto Bahena Basave

Dato personal [redacted]

333	0569©H_Bahena-ECOSUR.TIF	Ejemplar de herbario	*Bauhinia herrerae - (Britton & Rose) Standl. & Steyerm., 1943*	CAMPECHE CALAKMUL A 16 Km al norte de Xpujil, camino a Azibalchén	09-mar-16	Humberto Bahena Basave
334	3229©H_Bahena-ECOSUR.TIF	Ejemplar de herbario	*Bauhinia pauletia - Pers., 1805*	CHIAPAS JIQUIPILAS Ejido Quintana Roo	16-mar-16	Humberto Bahena Basave
335	1204©H_Bahena-ECOSUR.TIF	Ejemplar de herbario	*Bauhinia rubeleruziana - Donn. Sm., 1888*	CHIAPAS OCOSINGO San Javier	10-mar-16	Humberto Bahena Basave
336	1201©H_Bahena-ECOSUR.TIF	Ejemplar de herbario	*Bauhinia ungulata - L., 1753*	CHIAPAS CHILÓN Col. Maravillas	10-mar-16	Humberto Bahena Basave
337	2007©H_Bahena-ECOSUR.TIF	Ejemplar de herbario	*Begonia biserrata - Lindl., 1847*	CHIAPAS LA CONCORDIA On road to Santa Cruz, Nueva América 5 km antes de finca Cuxtepec	16-mar-16	Humberto Bahena Basave
338	0068 ©H_Bahena-ECOSUR.TIF	Ejemplar de herbario	*Begonia convallariodora - C. DC., 1895*	CHIAPAS HUIXTÁN Rancho Merced Bazom	22-jun-15	Humberto Bahena Basave
339	2008©H_Bahena-ECOSUR.TIF	Ejemplar de herbario	*Begonia glabra - Aubl., 1775*	CHIAPAS OCOSINGO Lacanja Chansayab	16-mar-16	Humberto Bahena Basave
340	2009©H_Bahena-ECOSUR.TIF	Ejemplar de herbario	*Begonia heracleifolia - Schltdl. & Cham., 1830*	CHIAPAS OCOSINGO Zona arqueológica de Yaxchilán	16-mar-16	Humberto Bahena Basave
341	0069 ©H_Bahena-ECOSUR.TIF	Ejemplar de herbario	*Begonia hispidivillosa - Ziesenh., 1950*	CHIAPAS TENEJAPA Km 2.1 del camino al Retiro	22-jun-15	Humberto Bahena Basave
342	3097©H_Bahena-ECOSUR.TIF	Ejemplar de herbario	*Begonia manicata - Brongn. ex F. Cels, 1842*	CHIAPAS JIQUIPILAS "La Palmita", 5.82 Km. al suroeste de Tiltepec	04-feb-16	Humberto Bahena Basave
343	0070 ©H_Bahena-ECOSUR.TIF	Ejemplar de herbario	*Begonia oaxacana - A. DC., 1859*	CHIAPAS HUIXTÁN Rancho Merced Bazom	02-jun-15	Humberto Bahena Basave
344	2010©H_Bahena-ECOSUR.TIF	Ejemplar de herbario	*Begonia pinetorum - A. DC., 1859*	CHIAPAS LAS MARGARITAS 1.5 Km. al norte de La Ilusión, carretera Altamirano-Comitán	16-mar-16	Humberto Bahena Basave
345	2011©H_Bahena-ECOSUR.TIF	Ejemplar de herbario	*Begonia plebeja - Liebm., 1852*	CHIAPAS RAYÓN 3 Km. al oeste de Pinareto, camino Villa Hermosa a Bochil	16-mar-16	Humberto Bahena Basave
346	1335©H_Bahena-ECOSUR.TIF	Ejemplar de herbario	*Beilschmiedia - Nees*	CHIAPAS OXCHUC Bumil ja', 1 Km. De la escuela hacia el sur	23-feb-16	Humberto Bahena Basave
347	1336©H_Bahena-ECOSUR.TIF	Ejemplar de herbario	*Beilschmiedia - Nees*	CHIAPAS LA TRINITARIA El Mirador, 10 km antes de Pacayal, viniendo de Montebello	23-feb-16	Humberto Bahena Basave
348	3260©H_Bahena-ECOSUR.TIF	Ejemplar de herbario	*Beilschmiedia - Nees*	CHIAPAS VILLA CORZO Ejido Sierra Morena	08-mar-16	Humberto Bahena Basave
349	1338©H_Bahena-ECOSUR.TIF	Ejemplar de herbario	*Beilschmiedia hondurensis - Kosterm., 1938*	CHIAPAS OCOSINGO 1 Km. al sureste del poblado de Lacanja-Chanzayab	23-feb-16	Humberto Bahena Basave
350	1337©H_Bahena-ECOSUR.TIF	Ejemplar de herbario	*Beilschmiedia riparia - Miranda, 1953*	CHIAPAS LA TRINITARIA Orilla de la Laguna Colón, 12 Km. de la Carretera Front. Comalapa-Comitán	23-feb-16	Humberto Bahena Basave
351	1680©H_Bahena-ECOSUR.TIF	Ejemplar de herbario	*Bejaria aestuans - Mutis ex L., 1771*	CHIAPAS MAPASTEPEC Camino del Campamento El Triunfo hacia al deslave	25-feb-16	Humberto Bahena Basave

Dato personal [redacted]

352	2945©H_Bahena-ECOSUR.TIF	Ejemplar de herbario	*Bellucia grossularioides - (L.) Triana, 1871*	CHIAPAS OCOSINGO Ejido Boca de Chajul	15-mar-16	Humberto Bahena Basave
353	3354©H_Bahena-ECOSUR.TIF	Ejemplar de herbario	*Bellucia grossularioides - (L.) Triana, 1871*	CHIAPAS MARAVILLA TENEJAPA 3.9 Km. de Loma Bonita rumbo a Amatitlán	08-mar-16	Humberto Bahena Basave
354	2003©H_Bahena-ECOSUR.TIF	Ejemplar de herbario	*Berberis - L., 1753*	CHIAPAS CHAMULA Barrio La Fortuna, La Milpoleta	16-mar-16	Humberto Bahena Basave
355	2515©H_Bahena-ECOSUR.TIF	Ejemplar de herbario	*Berchemia scandens - (Hill) Koch, 1869*	CHIAPAS HUIXTÁN Chanal, 6.7 Km antes	01-mar-16	Humberto Bahena Basave
356	1622©H_Bahena-ECOSUR.TIF	Ejemplar de herbario	*Bernardia interrupta - (Schltdl.) Müll. Arg., 1865*	CHIAPAS CHIAPA DE CORZO 7 Km. al Noreste de Suchiapa	29-ene-16	Humberto Bahena Basave
357	1621©H_Bahena-ECOSUR.TIF	Ejemplar de herbario	*Bernardia nicaraguensis - Standl. & L.O.Williams, 1950*	CHIAPAS ARRIAGA A 2 m al norte de Rancho Monte Bonito, al lado de la carretera México 190; Arriaga-Tuxtla Gutiérrez	25-feb-16	Humberto Bahena Basave
358	2287©H_Bahena-ECOSUR.TIF	Ejemplar de herbario	*Bertiera guianensis - Aubl., 1775*	CHIAPAS MARQUÉS DE COMILLAS Ejido Galacia al margen del Poblado	02-feb-16	Humberto Bahena Basave
359	3368©H_Bahena-ECOSUR.TIF	Ejemplar de herbario	*Beschorneria albiflora - Matuda, 1974*	CHIAPAS VILLA CORZO Ejido Tres Picos, 5.2 Km. al SO del Cerro Tres Picos	08-mar-16	Humberto Bahena Basave
360	1412©H_Bahena-ECOSUR.TIF	Ejemplar de herbario	*Besleria laxiflora - Benth., 1846*	CHIAPAS CACAHOATÁN Ahuacatlán	28-ene-16	Humberto Bahena Basave
361	0180 ©H_Bahena-ECOSUR.TIF	Ejemplar de herbario	*Bidens alba var. radiata - (Sch. Bip.) Ballard ex Melchert, 1975*	CAMPECHE CALAKMUL A 1.5 Km al N de Nuevo Campanario	22-jun-15	Humberto Bahena Basave
362	2346©H_Bahena-ECOSUR.TIF	Ejemplar de herbario	*Bidens aurea - (Aiton) Sherff, 1915*	CHIAPAS ZINACANTÁN Jocosic	10-mar-16	Humberto Bahena Basave
363	0181 ©H_Bahena-ECOSUR.TIF	Ejemplar de herbario	*Bidens ballsii - Sherff, 1753*	CHIAPAS SAN CRISTÓBAL DE LAS CASAS 4 Km después de Zacualpa, camino a los Sumideros	22-jun-15	Humberto Bahena Basave
364	2347©H_Bahena-ECOSUR.TIF	Ejemplar de herbario	*Bidens bicolor - Greenm., 1903*	CHIAPAS OXCHUC Piedra Escrita	10-mar-16	Humberto Bahena Basave
365	2348©H_Bahena-ECOSUR.TIF	Ejemplar de herbario	*Bidens bicolor - Greenm., 1903*	CHIAPAS ZINACANTÁN Jocosic	10-mar-16	Humberto Bahena Basave
366	0182 ©H_Bahena-ECOSUR.TIF	Ejemplar de herbario	*Bidens chiapensis - Brandegee, 1914*	CHIAPAS SAN CRISTÓBAL DE LAS CASAS Entrada a Zacualpa, 500 m de la carretera SCLC-Comitán de Domínguez	22-jun-15	Humberto Bahena Basave
367	2349©H_Bahena-ECOSUR.TIF	Ejemplar de herbario	*Bidens ferulifolia - (Jacq.) DC., 1836*	CHIAPAS SAN CRISTÓBAL DE LAS CASAS Periférico Poniente, 600 m al norte del entronque de Carret. Panamericana	10-mar-16	Humberto Bahena Basave
368	0183 ©H_Bahena-ECOSUR.TIF	Ejemplar de herbario	*Bidens odorata - Cav., 1791*	CHIAPAS TENEJAPA Tenejapa	22-jun-15	Humberto Bahena Basave
369	2350©H_Bahena-ECOSUR.TIF	Ejemplar de herbario	*Bidens ostruthioides - (DC.) Sch. Bip., 1856*	CHIAPAS CHANAL 5 Km al NE de Sta Rosalía, camino de Sta. Rosalía a Natiltón	10-mar-16	Humberto Bahena Basave

Dato personal

370	2351©H_Bahena-ECOSUR.TIF	Ejemplar de herbario	*Bidens pilosa - L., 1753*	CHIAPAS ARRIAGA En el ejido Tierra y Libertad	10-mar-16	Humberto Bahena Basave
371	2352©H_Bahena-ECOSUR.TIF	Ejemplar de herbario	*Bidens reptans - (L.) Don, 1839*	CHIAPAS ALDAMA Paraje Shulumho	10-mar-16	Humberto Bahena Basave
372	2353©H_Bahena-ECOSUR.TIF	Ejemplar de herbario	*Bidens squarrosa - Kunth, 1818*	CHIAPAS SAN JUAN CANCUC 5 Km. a Chacté	10-mar-16	Humberto Bahena Basave
373	2354©H_Bahena-ECOSUR.TIF	Ejemplar de herbario	*Bidens triplinervia - Kunth, 1818*	CHIAPAS OCOZOCOAUTLA DE ESPINOSA Rancho el Chivero	10-mar-16	Humberto Bahena Basave
374	3032©H_Bahena-ECOSUR.TIF	Ejemplar de herbario	*Billia columbiana - Planch. & Linden, 1862*	CHIAPAS PIJIJIAPAN Camino entre Finca Cuxtepec y San Antonio Miramar (Atlantic Slope)	02-mar-16	Humberto Bahena Basave
375	3033©H_Bahena-ECOSUR.TIF	Ejemplar de herbario	*Billia hippocastanum - Peyr., 1858*	CHIAPAS LA INDEPENDENCIA 1.5 Km. al norte de Rancho Nuevo	04-feb-16	Humberto Bahena Basave
376	1761©H_Bahena-ECOSUR.TIF	Ejemplar de herbario	*Bixa orellana - L., 1753*	CHIAPAS OCOSINGO Poblado de Chajul	26-feb-16	Humberto Bahena Basave
377	1762©H_Bahena-ECOSUR.TIF	Ejemplar de herbario	*Bixa orellana - L., 1753*	CHIAPAS MARAVILLA TENEJAPA Inmediaciones de Loma Bonita por la vereda que va a Rodulfo Figueroa	26-feb-16	Humberto Bahena Basave
378	1997©H_Bahena-ECOSUR.TIF	Ejemplar de herbario	*Bixa orellana - L., 1753*	CHIAPAS OCOSINGO Camino de Plan de Ayutla a el pueblo de San Pablo	16-mar-16	Humberto Bahena Basave
379	1998©H_Bahena-ECOSUR.TIF	Ejemplar de herbario	*Bixa orellana - L., 1753*	CHIAPAS OCOSINGO Lacanja Chansayab	16-mar-16	Humberto Bahena Basave
380	3417©H_Bahena-ECOSUR.TIF	Ejemplar de herbario	*Blechnum glandulosum - Kaulf. ex Link, 1822*	CHIAPAS VILLAFLORES Poblado Los Laureles	08-mar-16	Humberto Bahena Basave
381	3094©H_Bahena-ECOSUR.TIF	Ejemplar de herbario	*Blechnum occidentale - L., 1753*	CHIAPAS TAPACHULA Finca Hamburgo	04-feb-16	Humberto Bahena Basave
382	3095©H_Bahena-ECOSUR.TIF	Ejemplar de herbario	*Blechnum polypodioides - Raddi, 1819*	CHIAPAS TAPACHULA Finca Hamburgo	04-feb-16	Humberto Bahena Basave
383	3093©H_Bahena-ECOSUR.TIF	Ejemplar de herbario	*Blechnum schiedeanum - (Schltdl. ex C. Presl) Hieron., 1908*	CHIAPAS OCOSINGO Lacanja Chansayab	04-feb-16	Humberto Bahena Basave
384	0014 ©H_Bahena-ECOSUR.TIF	Ejemplar de herbario	*Blechum pyramidatum - (Lam.) Urb., 1918*	CAMPECHE CALAKMUL A 17 Km al sur de la caseta de entrada a Calakmul	22-jun-15	Humberto Bahena Basave
385	2288©H_Bahena-ECOSUR.TIF	Ejemplar de herbario	*Blepharidium guatemalense - Standl., 1918*	CHIAPAS OCOSINGO Boca de Chajul; sureste del poblado 500 m	01-mar-16	Humberto Bahena Basave
386	3378©H_Bahena-ECOSUR.TIF	Ejemplar de herbario	*Blepharidium guatemalense - Standl., 1918*	CHIAPAS MARAVILLA TENEJAPA Loma Bonita, Maravilla	08-mar-16	Humberto Bahena Basave
387	0032 ©H_Bahena-ECOSUR.TIF	Ejemplar de herbario	*Blepharodon mucronatum - (Schltdl.) Decne., 1844*	CHIAPAS SAN CRISTÓBAL DE LAS CASAS Orilla de río; 500 m a Agua Buena	22-jun-15	Humberto Bahena Basave
388	3356©H_Bahena-ECOSUR.TIF	Ejemplar de herbario	*Bletia purpurea - (Lam.) DC., 1841*	CHIAPAS OXCHUC 5.6 Km. al nororiente de Oxchuc, rumbo a Ocosingo	08-mar-16	Humberto Bahena Basave

Dato personal

389	0382©H_Bahena-ECOSUR.TIF	Ejemplar de herbario	*Bletia reflexa - Lindl., 1835*	CHIAPAS HUIXTÁN N de Chixté, 3 Km al sur del desvío a Ranchería Buena Vista	12-feb-16	Humberto Bahena Basave
390	0909©H_Bahena-ECOSUR.TIF	Ejemplar de herbario	*Blomia prisca - (Standl.) Lundell, 1961*	CHIAPAS OCOSINGO Zona arqueológica de Yaxchilán	09-mar-16	Humberto Bahena Basave
391	0910©H_Bahena-ECOSUR.TIF	Ejemplar de herbario	*Blomia prisca - (Standl.) Lundell, 1961*	CHIAPAS OCOSINGO Zona arqueológica, Monumento Natural Yaxchilán	09-mar-16	Humberto Bahena Basave
392	0217 ©H_Bahena-ECOSUR.TIF	Ejemplar de herbario	*Bocconia arborea - S. Watson, 1890*	CHIAPAS LAS MARGARITAS Carretera Altamirano-Comitán, 5.5 Km al suroeste del puente Tzaconeja	22-jun-15	Humberto Bahena Basave
393	2711©H_Bahena-ECOSUR.TIF	Ejemplar de herbario	*Bocconia frutescens - L., 1753*	CHIAPAS ARRIAGA Reserva de la Biósfera La Sepultura, Km. 31 carr. México 190	02-mar-16	Humberto Bahena Basave
394	2712©H_Bahena-ECOSUR.TIF	Ejemplar de herbario	*Bocconia glaucifolia - Hutch., 1920*	CHIAPAS CHAMULA 1 Km. de la comunidad Tzontehuitz, camino SCLC-Chalam	02-mar-16	Humberto Bahena Basave
395	2713©H_Bahena-ECOSUR.TIF	Ejemplar de herbario	*Bocconia vulcanica - Donn. Sm., 1891*	CHIAPAS OXCHUC Mesvil Ha	03-feb-16	Humberto Bahena Basave
396	1011©H_Bahena-ECOSUR.TIF	Ejemplar de herbario	*Boehmeria ulmifolia - Wedd., 1854*	CHIAPAS OCOSINGO Lacanja Chansayab	09-mar-16	Humberto Bahena Basave
397	0612©H_Bahena-ECOSUR.TIF	Ejemplar de herbario	*Borreria laevis - (Lam.) Griseb., 1857*	CHIAPAS TENEJAPA Cruz Chen	09-mar-16	Humberto Bahena Basave
398	0613©H_Bahena-ECOSUR.TIF	Ejemplar de herbario	*Borreria ocymoides - (Burm. f.) DC., 1830*	CHIAPAS TEOPISCA Barrio Mercedes María	09-mar-16	Humberto Bahena Basave
399	0380©H_Bahena-ECOSUR.TIF	Ejemplar de herbario	*Botrychium dissectum - Spreng., 1804*	CHIAPAS SAN CRISTÓBAL DE LAS CASAS Rancho Merced Bazom	25-ene-16	Humberto Bahena Basave
400	0809©H_Bahena-ECOSUR.TIF	Ejemplar de herbario	*Bouchea prismatica var. prismatica - (L.) Kuntze, 1891*	CHIAPAS VILLAFLORES A 2 Km. al noroeste de California	26-ene-16	Humberto Bahena Basave
401	3173©H_Bahena-ECOSUR.TIF	Ejemplar de herbario	*Bougainvillea glabra - Choisy, 1849*	CHIAPAS JIQUIPILAS Ejido Quintana Roo	16-mar-16	Humberto Bahena Basave
402	1780©H_Bahena-ECOSUR.TIF	Ejemplar de herbario	*Bourreria andrieuxii - (DC.) Hemsl., 1882*	CHIAPAS OCOSINGO Zona arqueológica de Yaxchilán	30-ene-16	Humberto Bahena Basave
403	0076 ©H_Bahena-ECOSUR.TIF	Ejemplar de herbario	*Bourreria oxyphylla - Standl., 1928*	CAMPECHE CALAKMUL A 13 Km al SW de Ley de Fomento Agropecuario, área forestal	22-jun-15	Humberto Bahena Basave
404	0614©H_Bahena-ECOSUR.TIF	Ejemplar de herbario	*Bouvardia leiantha - Benth., 1841*	CHIAPAS TEOPISCA 200 m al sur del rancho La Cabaña	09-mar-16	Humberto Bahena Basave
405	0615©H_Bahena-ECOSUR.TIF	Ejemplar de herbario	*Bouvardia longiflora - (Cav.) Kunth, 1820*	CHIAPAS SAN CRISTÓBAL DE LAS CASAS Carrizal	09-mar-16	Humberto Bahena Basave
406	0616©H_Bahena-ECOSUR.TIF	Ejemplar de herbario	*Bouvardia viminalis - Schltdl., 1854*	CHIAPAS TEOPISCA 1.5 Km al sur de San Isidro Chijilté	09-mar-16	Humberto Bahena Basave
407	2836©H_Bahena-ECOSUR.TIF	Ejemplar de herbario	*Brachiaria fasciculata - (Sw.) Parodi, 1969*	CHIAPAS OCOSINGO Lacanja Chansayab	14-mar-16	Humberto Bahena Basave

Dato personal

408	2837©H_Bahena-ECOSUR.TIF	Ejemplar de herbario	*Brachiaria mutica - (Forssk.) Stapf, 1919*	CHIAPAS JIQUIPILAS Quintana Roo	14-mar-16	Humberto Bahena Basave
409	2838©H_Bahena-ECOSUR.TIF	Ejemplar de herbario	*Brachypodium mexicanum - (Roem. & Schult.) Link, 1827*	CHIAPAS SAN CRISTÓBAL DE LAS CASAS Chilil	14-mar-16	Humberto Bahena Basave
410	2642©H_Bahena-ECOSUR.TIF	Ejemplar de herbario	*Brassavola venosa - Lindl., 1840*	CHIAPAS ARRIAGA Loma Bonita, 200 m orilla de carretera	03-feb-16	Humberto Bahena Basave
411	3038©H_Bahena-ECOSUR.TIF	Ejemplar de herbario	*Brassica juncea - (L.) Czerniak., 1859*	CHIAPAS CHAMULA Bautista Chico	04-feb-16	Humberto Bahena Basave
412	3039©H_Bahena-ECOSUR.TIF	Ejemplar de herbario	*Brassica napus - L., 1753*	CHIAPAS CHAMULA Bautista Chico	04-feb-16	Humberto Bahena Basave
413	3040©H_Bahena-ECOSUR.TIF	Ejemplar de herbario	*Brassica oleracea - L., 1753*	CHIAPAS CHENALHÓ 1 km. al este de la escuela Oniltik	04-feb-16	Humberto Bahena Basave
414	3041©H_Bahena-ECOSUR.TIF	Ejemplar de herbario	*Brassica rapa - L.*	CHIAPAS CHAMULA Bautista Chico	04-feb-16	Humberto Bahena Basave
415	2774©H_Bahena-ECOSUR.TIF	Ejemplar de herbario	*Bredemeyera lucida - (Benth.) Klotzsch ex Hassk., 1864*	CHIAPAS OCOSINGO Boca de Chajul; 500 m al suroeste del poblado	14-mar-16	Humberto Bahena Basave
416	2355©H_Bahena-ECOSUR.TIF	Ejemplar de herbario	*Brickellia diffusa - M.E. Jones, 1935*	CHIAPAS OCOSINGO Paraje Betel	10-mar-16	Humberto Bahena Basave
417	2356©H_Bahena-ECOSUR.TIF	Ejemplar de herbario	*Brickellia paniculata - (Mill.) B.L. Rob., 1906*	CHIAPAS SAN CRISTÓBAL DE LAS CASAS Chilil	10-mar-16	Humberto Bahena Basave
418	2839©H_Bahena-ECOSUR.TIF	Ejemplar de herbario	*Briza subaristata - Lam., 1791*	CHIAPAS CHAMULA Bautista Chico	14-mar-16	Humberto Bahena Basave
419	3420©H_Bahena-ECOSUR.TIF	Ejemplar de herbario	*Bromelia karatas - L., 1753*	CHIAPAS JIQUIPILAS Ejido Quintana Roo	08-mar-16	Humberto Bahena Basave
420	1718©H_Bahena-ECOSUR.TIF	Ejemplar de herbario	*Bromelia pinguin - L., 1753*	CHIAPAS JIQUIPILAS Ejido Quintana Roo	26-feb-16	Humberto Bahena Basave
421	0338©H_Bahena-ECOSUR.TIF	Ejemplar de herbario	*Bromus carinatus - Hook. & Arn., 1840*	CHIAPAS SAN CRISTÓBAL DE LAS CASAS Bautista Chico	12-feb-16	Humberto Bahena Basave
422	2881©H_Bahena-ECOSUR.TIF	Ejemplar de herbario	*Brosimum alicastrum - Sw., 1788*	CHIAPAS OCOSINGO Estación Biológica Chajul; noroeste 500 m interior de Reserva	15-mar-16	Humberto Bahena Basave
423	3359©H_Bahena-ECOSUR.TIF	Ejemplar de herbario	*Brosimum alicastrum - Sw., 1788*	CHIAPAS OCOSINGO 1 Km. al sureste del poblado de Lacanja-Chanzayab	08-mar-16	Humberto Bahena Basave
424	3360©H_Bahena-ECOSUR.TIF	Ejemplar de herbario	*Brosimum costaricanum - Liebm., 1851*	CHIAPAS OCOSINGO Chajul, 2 Km. al oeste de la Estación Chajul río arriba	08-mar-16	Humberto Bahena Basave
425	2880©H_Bahena-ECOSUR.TIF	Ejemplar de herbario	*Brosimum lactescens - (S. Moore) C.C. Berg, 1970*	CHIAPAS OCOSINGO Boca de Chajul suroeste del poblado 1 Km	15-mar-16	Humberto Bahena Basave
426	3361©H_Bahena-ECOSUR.TIF	Ejemplar de herbario	*Brosimum lactescens - (S. Moore) C.C. Berg, 1970*	CHIAPAS MARQUÉS DE COMILLAS 1 Km. al sureste del poblado de Reforma Agraria	08-mar-16	Humberto Bahena Basave

Dato personal

465	2357©H_Bahena-ECOSUR.TIF	Ejemplar de herbario	*Calea integrifolia - (DC.) Hemsl., 1881*	CHIAPAS OCOSINGO 9.2 Km. al norte del entronque Cuxulja, camino a La Virginia	10-mar-16	Humberto Bahena Basave
466	2358©H_Bahena-ECOSUR.TIF	Ejemplar de herbario	*Calea jamaicensis - (L.) L., 1763*	CHIAPAS OCOSINGO A 2 Km. al norte de Nuevo Guerrero	10-mar-16	Humberto Bahena Basave
467	0185 ©H_Bahena-ECOSUR.TIF	Ejemplar de herbario	*Calea scabra - (Lag.) B.L. Rob., 1909*	CHIAPAS SAN CRISTÓBAL DE LAS CASAS San Cristóbal de Las Casas	22-jun-15	Humberto Bahena Basave
468	0186 ©H_Bahena-ECOSUR.TIF	Ejemplar de herbario	*Calea ternifolia - Kunth, 1818*	CHIAPAS TEOPISCA 1.5 Km al sur de San Isidro Chijilté	22-jun-15	Humberto Bahena Basave
469	0187 ©H_Bahena-ECOSUR.TIF	Ejemplar de herbario	*Calea zacatechichi - Schltdl., 1834*	CHIAPAS TEOPISCA 500 m al SW de la comunidad de Campo Santiago	22-jun-15	Humberto Bahena Basave
470	2951©H_Bahena-ECOSUR.TIF	Ejemplar de herbario	*Calophyllum brasiliense - Cambess.*	CHIAPAS PALENQUE Ricardo Flores Magón	03-feb-16	Humberto Bahena Basave
471	3395©H_Bahena-ECOSUR.TIF	Ejemplar de herbario	*Calophyllum brasiliense - Cambess.*	CHIAPAS OCOSINGO 4 Km. al sureste del poblado del Ejido Nuevo Francisco León. En río la Florida	08-mar-16	Humberto Bahena Basave
472	2289©H_Bahena-ECOSUR.TIF	Ejemplar de herbario	*Calycophyllum candidissimum - (Vahl) DC., 1830*	CHIAPAS CHIAPA DE CORZO Ejido Ignacio Allende	01-mar-16	Humberto Bahena Basave
473	2359©H_Bahena-ECOSUR.TIF	Ejemplar de herbario	*Calyptocarpus wendlandii - Sch. Bip., 1866*	CHIAPAS IXTAPA A 200 m de Col. Chiquinivalvo	10-mar-16	Humberto Bahena Basave
474	3202©H_Bahena-ECOSUR.TIF	Ejemplar de herbario	*Calyptranthes lindeniana - O. Berg, 1858*	CHIAPAS MONTECRISTO DE GUERRERO Sobre el camino de F. Prusia	16-mar-16	Humberto Bahena Basave
475	0209 ©H_Bahena-ECOSUR.TIF	Ejemplar de herbario	*Calyptranthes schlechtendaliana - O. Berg, 1855*	CHIAPAS ALTAMIRANO Puente, sobre el río Tzaconejá, entre Altamirano y La Laguna	22-jun-15	Humberto Bahena Basave
476	0865©H_Bahena-ECOSUR.TIF	Ejemplar de herbario	*Callaeum malpighioides - (Turcz.) D.M. Johnson, 1986*	CHIAPAS OCOSINGO A 4 Km. al suroeste de San Javier	09-mar-16	Humberto Bahena Basave
477	0866©H_Bahena-ECOSUR.TIF	Ejemplar de herbario	*Callaeum malpighioides - (Turcz.) D.M. Johnson, 1986*	CHIAPAS ALDAMA Paraje Shulumho	09-mar-16	Humberto Bahena Basave
478	1199©H_Bahena-ECOSUR.TIF	Ejemplar de herbario	*Calliandra calothyrsus - Meisn., 1848*	CHIAPAS CHILÓN Patatehel	10-mar-16	Humberto Bahena Basave
479	1198©H_Bahena-ECOSUR.TIF	Ejemplar de herbario	*Calliandra confusa - Sprague & Riley*	CHIAPAS MARAVILLA TENEJAPA 3 Km. de Loma Bonita rumbo a Maravilla Tenejapa	10-mar-16	Humberto Bahena Basave
480	0572©H_Bahena-ECOSUR.TIF	Ejemplar de herbario	*Calliandra grandiflora - (L'Hér.) Benth., 1840*	CHIAPAS TEOPISCA 3 Km después de Vida Nueva, camino Belén a Dos Lagunas	09-mar-16	Humberto Bahena Basave
481	3285©H_Bahena-ECOSUR.TIF	Ejemplar de herbario	*Calliandra houstoniana - (Mill.) Standl., 1922*	CHIAPAS ALDAMA Aldama	08-mar-16	Humberto Bahena Basave
482	1197©H_Bahena-ECOSUR.TIF	Ejemplar de herbario	*Calliandra juzepczukii - Standl., 1931*	CHIAPAS JIQUIPILAS Ejido Quintana Roo	10-mar-16	Humberto Bahena Basave

Dato personal

483	3286©H_Bahena-ECOSUR.TIF	Ejemplar de herbario	*Calliandra juzepczukii - Standl., 1931*	CHIAPAS CINTALAPA La Torre-Las Minas-Las Píldoras	08-mar-16	Humberto Bahena Basave
484	0573©H_Bahena-ECOSUR.TIF	Ejemplar de herbario	*Calliandra tergemina - (L.) Benth., 1844*	CAMPECHE CALAKMUL A 1.5 Km al noroeste de San Miguel, camino a Las Carmelas	09-mar-16	Humberto Bahena Basave
485	0808©H_Bahena-ECOSUR.TIF	Ejemplar de herbario	*Callicarpa acuminata - Kunth, 1818*	CHIAPAS JITOTOL Amor de Dios	16-feb-16	Humberto Bahena Basave
486	1747©H_Bahena-ECOSUR.TIF	Ejemplar de herbario	*Callichlamys latifolia - (Rich.) K. Schum., 1894*	CHIAPAS OCOSINGO Estación Biológica Chajul; suroeste 5 Km. cerca del río Lacantum	26-feb-16	Humberto Bahena Basave
487	1894©H_Bahena-ECOSUR.TIF	Ejemplar de herbario	*Campelia zanonia - (L.) Kunth, 1815*	CHIAPAS CHIAPA DE CORZO El Chorreadero	15-mar-16	Humberto Bahena Basave
488	2644©H_Bahena-ECOSUR.TIF	Ejemplar de herbario	*Campylocentrum micranthum - (Lindl.) Rolfe, 1903*	CHIAPAS OCOZOCOAUTLA DE ESPINOSA 4 Km. al noroeste Emilio Rabasa; 1.5 Km. al noreste de El Cielito	02-mar-16	Humberto Bahena Basave
489	0439©H_Bahena-ECOSUR.TIF	Ejemplar de herbario	*Campyloneurum amphostenon - (Kunze ex Klotzsch) Fée, 1852*	CHIAPAS HUIXTÁN Rancho Merced Bazom	12-feb-16	Humberto Bahena Basave
490	0440©H_Bahena-ECOSUR.TIF	Ejemplar de herbario	*Campyloneurum angustifolium - (Sw.) Fée, 1852*	CHIAPAS ALDAMA Km 4.5 del camino Larrainzar-Chuilho	12-feb-16	Humberto Bahena Basave
491	2789©H_Bahena-ECOSUR.TIF	Ejemplar de herbario	*Campyloneurum costatum - (Kunze) C. Presl, 1836*	CHIAPAS OCOZOCOAUTLA DE ESPINOSA Ejido Emilio Rabasa, 1.5 km al NE, Selva El Ocote	14-mar-16	Humberto Bahena Basave
492	2790©H_Bahena-ECOSUR.TIF	Ejemplar de herbario	*Campyloneurum phyllitidis - (L.) C. Presl, 1836*	CHIAPAS OCOZOCOAUTLA DE ESPINOSA Ejido Emilio Rabasa, 3 km al NW, Selva El Ocote	14-mar-16	Humberto Bahena Basave
493	2791©H_Bahena-ECOSUR.TIF	Ejemplar de herbario	*Campyloneurum serpentinum - (Christ) Ching, 1940*	CHIAPAS MARQUÉS DE COMILLAS Paraje La Ceiba Chajul; ca arroyo San Pablo Reserva Montes Azul	14-mar-16	Humberto Bahena Basave
494	0441©H_Bahena-ECOSUR.TIF	Ejemplar de herbario	*Campyloneurum tenuipes - Maxon, 1909*	CHIAPAS ALTAMIRANO Puente, sobre el río Tzaconejá, entre Altamirano y La Laguna	12-feb-16	Humberto Bahena Basave
495	2792©H_Bahena-ECOSUR.TIF	Ejemplar de herbario	*Campyloneurum xalapense - Fée, 1852*	CHIAPAS LA TRINITARIA Parque Nacional Lagos de Montebello, desvío a 5 lagos	14-mar-16	Humberto Bahena Basave
496	1192©H_Bahena-ECOSUR.TIF	Ejemplar de herbario	*Canavalia - DC., 1825*	CHIAPAS LAS MARGARITAS 1.9 Km. al oeste del poblado 4 de Octubre 85	10-mar-16	Humberto Bahena Basave
497	1193©H_Bahena-ECOSUR.TIF	Ejemplar de herbario	*Canavalia - DC., 1825*	CHIAPAS IXTAPA Majosik, 3.5 Km. de la escuela hacia el sureste	10-mar-16	Humberto Bahena Basave
498	1194©H_Bahena-ECOSUR.TIF	Ejemplar de herbario	*Canavalia - DC., 1825*	CHIAPAS TEOPISCA Km. 3.2 del camino hacia Nvo. León	10-mar-16	Humberto Bahena Basave
499	1195©H_Bahena-ECOSUR.TIF	Ejemplar de herbario	*Canavalia - DC., 1825*	CHIAPAS LAS MARGARITAS 1 Km. al norte del poblado 4 de Octubre 85	10-mar-16	Humberto Bahena Basave
500	3228©H_Bahena-ECOSUR.TIF	Ejemplar de herbario	*Canavalia glabra - (M. Martens & Galeotti) Sauer, 1964*	CHIAPAS TEOPISCA ta yajk'ok carretera al este, ay yilo sba sok 50 m carretera	16-mar-16	Humberto Bahena Basave
501	0574©H_Bahena-ECOSUR.TIF	Ejemplar de herbario	*Canavalia hirsutissima - Sauer, 1964*	CHIAPAS SAN CRISTÓBAL DE LAS CASAS 1.5 Km al suroriente de Zacualpan, parcela EPA	09-mar-16	Humberto Bahena Basave

Dato personal

502	1196©H_Bahena-ECOSUR.TIF	Ejemplar de herbario	*Canavalia palmeri - (Piper) Standl., 1926*	CHIAPAS CINTALAPA La Torre-Las Minas-Las Píldoras	01-abr-16	Humberto Bahena Basave
503	1191©H_Bahena-ECOSUR.TIF	Ejemplar de herbario	*Canavalia septentrionalis - Sauer, 1964*	CHIAPAS OCOSINGO Lacanja Chansayab	10-mar-16	Humberto Bahena Basave
504	1189©H_Bahena-ECOSUR.TIF	Ejemplar de herbario	*Canavalia villosa - Benth., 1837*	CHIAPAS OCOSINGO Sendero saliendo del noroeste de Nuevo Chamizal hacia San Antonio Escobar, cerca de la salida del ejido	10-mar-16	Humberto Bahena Basave
505	1190©H_Bahena-ECOSUR.TIF	Ejemplar de herbario	*Canavalia villosa - Benth., 1837*	CHIAPAS VILLAFLORES Ejido Sierra Morena, al oeste del poblado	10-mar-16	Humberto Bahena Basave
506	0101 ©H_Bahena-ECOSUR.TIF	Ejemplar de herbario	*Canella winterana - (L.) Gaertn., 1788*	CAMPECHE CALAKMUL A 19 Km al NW de Dos Lagunas	22-jun-15	Humberto Bahena Basave
507	0102 ©H_Bahena-ECOSUR.TIF	Ejemplar de herbario	*Canna indica - L., 1753*	CHIAPAS ALDAMA Paraje Cotzinam	22-jun-15	Humberto Bahena Basave
508	1829©H_Bahena-ECOSUR.TIF	Ejemplar de herbario	*Capparis baducca - L., 1753*	CHIAPAS TONALÁ Cerro Bola, Ejido Miguel Hidalgo No. 2	15-mar-16	Humberto Bahena Basave
509	1830©H_Bahena-ECOSUR.TIF	Ejemplar de herbario	*Capparis baducca - L., 1753*	CHIAPAS CHIAPA DE CORZO Rivera las Flechas	15-mar-16	Humberto Bahena Basave
510	1828©H_Bahena-ECOSUR.TIF	Ejemplar de herbario	*Capparis pringlei - Briq., 1914*	CHIAPAS TONALÁ Ejido Las Palmas	15-mar-16	Humberto Bahena Basave
511	1827©H_Bahena-ECOSUR.TIF	Ejemplar de herbario	*Capparis quiriguensis - Standl., 1924*	CHIAPAS OCOSINGO Estación Biológica Chajul; noroeste 500 m interior de Reserva	15-mar-16	Humberto Bahena Basave
512	1826©H_Bahena-ECOSUR.TIF	Ejemplar de herbario	*Capparis tuerckheimii - Donn. Sm.*	CHIAPAS MARQUÉS DE COMILLAS Pico de Oro	15-mar-16	Humberto Bahena Basave
513	0765©H_Bahena-ECOSUR.TIF	Ejemplar de herbario	*Capsicum annuum var. aviculare - (Dierb.) D'Arcy & Eshbaugh, 1973*	CHIAPAS JIQUIPILAS Ejido Quintana Roo	16-feb-16	Humberto Bahena Basave
514	0766©H_Bahena-ECOSUR.TIF	Ejemplar de herbario	*Capsicum annuum var. glabriusculum - (Dunal) Heiser & Pickersgill, 1975*	CHIAPAS CHIAPA DE CORZO Ejido Ignacio Allende	26-ene-16	Humberto Bahena Basave
515	3034©H_Bahena-ECOSUR.TIF	Ejemplar de herbario	*Capsicum pubescens - Ruiz & Pav., 1799*	CHIAPAS CHENALHÓ 1,500 m al oeste de la escuela Oniltik	04-feb-16	Humberto Bahena Basave
516	0767©H_Bahena-ECOSUR.TIF	Ejemplar de herbario	*Capsicum rhomboideum - (Dunal) Kuntze, 1891*	CHIAPAS ARRIAGA Ejido Tiltepec	16-feb-16	Humberto Bahena Basave
517	3042©H_Bahena-ECOSUR.TIF	Ejemplar de herbario	*Cardamine hirsuta - L., 1753*	CHIAPAS TUZANTÁN Finca San Cristóbal	04-feb-16	Humberto Bahena Basave
518	0911©H_Bahena-ECOSUR.TIF	Ejemplar de herbario	*Cardiospermum grandiflorum - Sw., 1788*	CHIAPAS OCOSINGO Estación Biológica Chajul sureste 300 m	09-mar-16	Humberto Bahena Basave
519	0912©H_Bahena-ECOSUR.TIF	Ejemplar de herbario	*Cardiospermum halicacabum - L., 1753*	CHIAPAS OCOSINGO Lacanja Chansayab	09-mar-16	Humberto Bahena Basave

Dato personal

520	0154 ©H_Bahena-ECOSUR.TIF	Ejemplar de herbario	*Carex chiapensis - F.J. Herm., 1967*	CHIAPAS TEOPISCA 3 Km al noreste de Dos Lagunas, al sur de Yalcuc	22-jun-15	Humberto Bahena Basave
521	1474©H_Bahena-ECOSUR.TIF	Ejemplar de herbario	*Carex jamesonii - Boott, 1845*	CHIAPAS ZINACANTÁN Paraje Patosil, 2 Km. de Nachig, camino viejo a Zinacantán	24-feb-16	Humberto Bahena Basave
522	1475©H_Bahena-ECOSUR.TIF	Ejemplar de herbario	*Carex polystachya - Sw. ex Wahlenb., 1803*	CHIAPAS LARRÁINZAR 9.5 Km. de Larráinzar hacia Bochil	24-feb-16	Humberto Bahena Basave
523	1838©H_Bahena-ECOSUR.TIF	Ejemplar de herbario	*Carica cauliflora - Jacq., 1798*	CHIAPAS OCOSINGO Lacanja Chansayab	15-mar-16	Humberto Bahena Basave
524	1837©H_Bahena-ECOSUR.TIF	Ejemplar de herbario	*Carica papaya - L., 1753*	CHIAPAS CHIAPA DE CORZO Ejido Ignacio Allende	15-mar-16	Humberto Bahena Basave
525	2002©H_Bahena-ECOSUR.TIF	Ejemplar de herbario	*Carpinus caroliniana - Walter, 1788*	CHIAPAS CHAMULA Camino a Epal Chen	16-mar-16	Humberto Bahena Basave
526	0703©H_Bahena-ECOSUR.TIF	Ejemplar de herbario	*Casearia aculeata - Jacq., 1760*	CHIAPAS JIQUIPILAS A 15 Km. al oeste de Francisco Villa	26-ene-16	Humberto Bahena Basave
527	0704©H_Bahena-ECOSUR.TIF	Ejemplar de herbario	*Casearia aculeata - Jacq., 1760*	CHIAPAS LA CONCORDIA 500 m del Poblado Dolores Jaltemango	15-feb-16	Humberto Bahena Basave
528	0705©H_Bahena-ECOSUR.TIF	Ejemplar de herbario	*Casearia commersoniana - Cambess., 1830*	CHIAPAS TONALÁ Ejido Miguel Hidalgo No. 2	15-feb-16	Humberto Bahena Basave
529	0706©H_Bahena-ECOSUR.TIF	Ejemplar de herbario	*Casearia corymbosa - Kunth, 1821*	CHIAPAS LAS MARGARITAS 1 Km. de Loma Bonita por la vereda que va a Guadalupe Miramar	26-ene-16	Humberto Bahena Basave
530	0707©H_Bahena-ECOSUR.TIF	Ejemplar de herbario	*Casearia corymbosa - Kunth, 1821*	CHIAPAS OCOSINGO 200 m al noroeste del Crucero de San Javier	15-feb-16	Humberto Bahena Basave
531	1610©H_Bahena-ECOSUR.TIF	Ejemplar de herbario	*Casearia corymbosa - Kunth, 1821*	CHIAPAS VILLAFLORES A 1.2 Km. al noroeste de California	29-ene-16	Humberto Bahena Basave
532	0708©H_Bahena-ECOSUR.TIF	Ejemplar de herbario	*Casearia javitensis - ND*	CHIAPAS OCOSINGO 1.5 Km. SW del Poblado de Plan de Ayutla	15-feb-16	Humberto Bahena Basave
533	0709©H_Bahena-ECOSUR.TIF	Ejemplar de herbario	*Casearia sylvestris - Sw., 1800*	CHIAPAS OCOSINGO Boca de Chajul; 500 m al suroeste del poblado	15-feb-16	Humberto Bahena Basave
534	0710©H_Bahena-ECOSUR.TIF	Ejemplar de herbario	*Casearia sylvestris - Sw., 1800*	CHIAPAS OCOSINGO Boca de Chajul; 500 m al suroeste del poblado	26-ene-16	Humberto Bahena Basave
535	2261©H_Bahena-ECOSUR.TIF	Ejemplar de herbario	*Casimiroa tetrameria - Millsp., 1898*	CHIAPAS OCOSINGO A 1.11 Km. al oeste de San Javier	01-mar-16	Humberto Bahena Basave
536	1141©H_Bahena-ECOSUR.TIF	Ejemplar de herbario	*Cassia - L., 1753*	CHIAPAS CHIAPA DE CORZO Ejido Ignacio Allende	19-feb-16	Humberto Bahena Basave
537	1142©H_Bahena-ECOSUR.TIF	Ejemplar de herbario	*Cassia - L., 1753*	CHIAPAS CHIAPA DE CORZO Ejido Ignacio Allende	19-feb-16	Humberto Bahena Basave
538	3143.tif	Ejemplar de herbario	*Cassia anisopetala - Donn. Sm., 1904*	CHIAPAS OCOSINGO Ejido Ixcan	19-feb-16	Humberto Bahena Basave

Dato personal

539	2633.tif	Ejemplar de herbario	*Cassia bacillaris - L. f., 1781 [1782]*	CHIAPAS OCOSINGO Ejido Boca de Chajul	19-feb-16	Humberto Bahena Basave
540	0161 ©H_Bahena-ECOSUR.TIF	Ejemplar de herbario	*Castilla elastica - Sessé, 1794*	CAMPECHE CALAKMUL A 1 Km al W de Justo Sierra	22-jun-15	Humberto Bahena Basave
541	2700©H_Bahena-ECOSUR.TIF	Ejemplar de herbario	*Castilleja arvensis - Schltdl. & Cham., 1830*	CHIAPAS ZINACANTÁN Estación Biológica Huitepec, ladera Norte	03-feb-16	Humberto Bahena Basave
542	0410©H_Bahena-ECOSUR.TIF	Ejemplar de herbario	*Castilleja integrifolia - L. f., 1782*	CHIAPAS SAN CRISTÓBAL DE LAS CASAS 1 Km al sureste de Zacualpan, camino hacia Laguna Grande	25-ene-16	Humberto Bahena Basave
543	2701©H_Bahena-ECOSUR.TIF	Ejemplar de herbario	*Castilleja tapeinoclada - Loes., 1903*	CHIAPAS HUIXTÁN Rancho Merced Bazom	02-mar-16	Humberto Bahena Basave
544	3273©H_Bahena-ECOSUR.TIF	Ejemplar de herbario	*Casuarina equisetifolia - L., 1759*	CHIAPAS CINTALAPA Rancho BIAK	08-mar-16	Humberto Bahena Basave
545	2226©H_Bahena-ECOSUR.TIF	Ejemplar de herbario	*Catharanthus roseus - (L.) G. Don, 1837*	CHIAPAS TAPACHULA A. Obregón	01-mar-16	Humberto Bahena Basave
546	0528©H_Bahena-ECOSUR.TIF	Ejemplar de herbario	*Catoferia chiapensis - A. Gray ex Benth., 1877*	CHIAPAS TOTOLAPA A 2 Km antes de la comunidad Nuevo León	09-mar-16	Humberto Bahena Basave
547	3091©H_Bahena-ECOSUR.TIF	Ejemplar de herbario	*Catopsis nutans - (Sw.) Griseb., 1864*	CHIAPAS TAPACHULA Finca Irlanda	04-feb-16	Humberto Bahena Basave
548	3092©H_Bahena-ECOSUR.TIF	Ejemplar de herbario	*Catopsis paniculata - E. Morren, 1883*	CHIAPAS HUIXTÁN N de Chixté, 3 Km al sur del desvío a Ranchería Buena Vista	04-feb-16	Humberto Bahena Basave
549	0091 ©H_Bahena-ECOSUR.TIF	Ejemplar de herbario	*Catopsis sessiliflora - (Ruiz & Pav.) Mez, 1896*	CHIAPAS TENEJAPA Yashanal	22-jun-15	Humberto Bahena Basave
550	1717©H_Bahena-ECOSUR.TIF	Ejemplar de herbario	*Catopsis subulata - L.B. Sm., 1936*	CHIAPAS LA CONCORDIA Lago Bosque Azul. Parque Nacional Lagos de Montebello	26-feb-16	Humberto Bahena Basave
551	1716©H_Bahena-ECOSUR.TIF	Ejemplar de herbario	*Catopsis wangerinii - Mez & Wercklé ex Mez, 1904*	CHIAPAS TONALÁ Cerro Tres Picos	29-ene-16	Humberto Bahena Basave
552	1858©H_Bahena-ECOSUR.TIF	Ejemplar de herbario	*Cayaponia attenuata - (Hook. & Arn.) Cogn., 1881*	CHIAPAS JIQUIPILAS Ejido Quintana Roo	15-mar-16	Humberto Bahena Basave
553	1859©H_Bahena-ECOSUR.TIF	Ejemplar de herbario	*Cayaponia racemosa - (Mill.) Cogn., 1881*	CHIAPAS VILLAFLORES Ejido Roblada Grande	15-mar-16	Humberto Bahena Basave
554	1860©H_Bahena-ECOSUR.TIF	Ejemplar de herbario	*Cayaponia racemosa - (Mill.) Cogn., 1881*	CHIAPAS OCOSINGO A 1.28 Km. al noreste de San Javier	15-mar-16	Humberto Bahena Basave
555	3364©H_Bahena-ECOSUR.TIF	Ejemplar de herbario	*Cecropia obtusifolia - Bertol., 1840*	CHIAPAS TONALÁ Ejido Las Palmas	08-mar-16	Humberto Bahena Basave
556	3365©H_Bahena-ECOSUR.TIF	Ejemplar de herbario	*Cecropia peltata - L., 1759*	CHIAPAS OCOSINGO San Javier	08-mar-16	Humberto Bahena Basave
557	2637©H_Bahena-ECOSUR.TIF	Ejemplar de herbario	*Cedrela oaxacensis - C. DC. & Rose, 1899*	CHIAPAS VILLAFLORES Ejido Roblada Grande	02-mar-16	Humberto Bahena Basave

Dato personal

558	2636©H_Bahena-ECOSUR.TIF	Ejemplar de herbario	*Cedrela odorata - L., 1759*	CHIAPAS LA TRINITARIA Orilla de la Laguna Colón, 12 Km. de la Carretera Front. Comalapa-Comitán	02-mar-16	Humberto Bahena Basave
559	3357©H_Bahena-ECOSUR.TIF	Ejemplar de herbario	*Cedrela odorata - L., 1759*	CHIAPAS OCOSINGO 100 m al suroeste del poblado de Plan de Ayutla	08-mar-16	Humberto Bahena Basave
560	2635©H_Bahena-ECOSUR.TIF	Ejemplar de herbario	*Cedrela salvadorensis - Standl., 1929*	CHIAPAS CHIAPA DE CORZO Crucero San Cristóbal L.C. e Ixtapa hacia Chiapa de Corzo	03-feb-16	Humberto Bahena Basave
561	3371©H_Bahena-ECOSUR.TIF	Ejemplar de herbario	*Cedrela salvadorensis - Standl., 1929*	CHIAPAS VILLA CORZO En el predio Monterrey, cerca al arroyo "Salto Chiquito"	08-mar-16	Humberto Bahena Basave
562	3374©H_Bahena-ECOSUR.TIF	Ejemplar de herbario	*Cedrela tonduzii - C. DC., 1905*	CHIAPAS JIQUIPILAS La Palmita, 4.22 Km. al SO de Tiltepec	08-mar-16	Humberto Bahena Basave
563	0683©H_Bahena-ECOSUR.TIF	Ejemplar de herbario	*Ceiba acuminata - (S. Watson) Rose, 1905*	CHIAPAS CHIAPA DE CORZO Ejido Ignacio Allende	26-ene-16	Humberto Bahena Basave
564	0684©H_Bahena-ECOSUR.TIF	Ejemplar de herbario	*Ceiba aesculifolia - (Kunth) Britten & Baker f., 1896*	CHIAPAS JIQUIPILAS Ejido Quintana Roo	15-feb-16	Humberto Bahena Basave
565	3296©H_Bahena-ECOSUR.TIF	Ejemplar de herbario	*Celastrus chiapensis - Lundell*	CHIAPAS MAPASTEPEC Reserva El Triunfo, polígono 1, path Finca Prusia-Campamento/HQ	08-mar-16	Humberto Bahena Basave
566	1802©H_Bahena-ECOSUR.TIF	Ejemplar de herbario	*Celastrus vulcanicola - Donn. Sm., 1916*	CHIAPAS HUIXTÁN Rancho Merced Bazom	15-mar-16	Humberto Bahena Basave
567	1803©H_Bahena-ECOSUR.TIF	Ejemplar de herbario	*Celastrus vulcanicola - Donn. Sm., 1916*	CHIAPAS ZINACANTÁN Estación Biológica Huitepec	15-mar-16	Humberto Bahena Basave
568	1008©H_Bahena-ECOSUR.TIF	Ejemplar de herbario	*Celtis iguanaea - (Jacq.) Sarg., 1895*	CHIAPAS OCOSINGO A 5 Km. al noreste del crucero San Javier, rumbo a San Jacinto	09-mar-16	Humberto Bahena Basave
569	0099 ©H_Bahena-ECOSUR.TIF	Ejemplar de herbario	*Celtis trinervia - Lam., 1797*	CAMPECHE CALAKMUL A 16 Km al NW de Dos Lagunas	22-jun-15	Humberto Bahena Basave
570	2840©H_Bahena-ECOSUR.TIF	Ejemplar de herbario	*Cenchrus brownii - Roem. & Schult., 1817*	CHIAPAS JIQUIPILAS Ejido Quintana Roo	14-mar-16	Humberto Bahena Basave
571	2841©H_Bahena-ECOSUR.TIF	Ejemplar de herbario	*Cenchrus echinatus - L., 1753*	CHIAPAS JIQUIPILAS Quintana Roo	14-mar-16	Humberto Bahena Basave
572	1402©H_Bahena-ECOSUR.TIF	Ejemplar de herbario	*Centaurium brachycalyx - Standl. & L.O. Williams*	CHIAPAS HUIXTÁN 2 Km. sureste desvío a López Mateos, carretera SCLC-Ocosingo	24-feb-16	Humberto Bahena Basave
573	1825©H_Bahena-ECOSUR.TIF	Ejemplar de herbario	*Centropogon cordifolius - Benth., 1841*	CHIAPAS EL BOSQUE Km. 4 de la carretera Puerto Cate-Simojovel, desvio Delicias	15-mar-16	Humberto Bahena Basave
574	0094 ©H_Bahena-ECOSUR.TIF	Ejemplar de herbario	*Centropogon grandidentatus - Zahlbr., 1891*	CHIAPAS CHENALHÓ Rancho La Caridad	22-jun-15	Humberto Bahena Basave
575	1139©H_Bahena-ECOSUR.TIF	Ejemplar de herbario	*Centrosema - (DC.) Benth., 1837*	CHIAPAS TENEJAPA Juxalja', 1080 m de la escuela de Juxalja' al oeste	19-feb-16	Humberto Bahena Basave
576	1140©H_Bahena-ECOSUR.TIF	Ejemplar de herbario	*Centrosema - (DC.) Benth., 1837*	CHIAPAS LAS MARGARITAS 150 m al norte del Rancho Nuevo	19-feb-16	Humberto Bahena Basave

Dato personal

577	1138©H_Bahena-ECOSUR.TIF	Ejemplar de herbario	*Centrosema macrocarpum - Benth., 1839*	CHIAPAS ARRIAGA Reserva de la Biósfera La Sepultura, Km. 31 carr. México 190	19-feb-16	Humberto Bahena Basave
578	1137©H_Bahena-ECOSUR.TIF	Ejemplar de herbario	*Centrosema pubescens - Benth., 1837*	CHIAPAS LA INDEPENDENCIA 900 m al oriente del poblado 4 de Octubre 85	27-ene-16	Humberto Bahena Basave
579	0071 ©H_Bahena-ECOSUR.TIF	Ejemplar de herbario	*Ceratophytum tetragonolobum - (Jacq.) Sprague & Sandwith, 1934*	CAMPECHE CALAKMUL A 1 Km al noroeste de Pioneros del Río, camino a Santa Rosa	22-jun-15	Humberto Bahena Basave
580	1169©H_Bahena-ECOSUR.TIF	Ejemplar de herbario	*Ceratozamia matudae - Lundell, 1939*	CHIAPAS ACACOYAGUA Cerro Ovando, ejido Las Golondrinas	10-mar-16	Humberto Bahena Basave
581	0858©H_Bahena-ECOSUR.TIF	Ejemplar de herbario	*Ceratozamia mexicana - Brongn., 1846*	CHIAPAS ALTAMIRANO Puente, sobre el río Tzaconejá, entre Altamirano y La Laguna	09-mar-16	Humberto Bahena Basave
582	0634©H_Bahena-ECOSUR.TIF	Ejemplar de herbario	*Cestrum anagyris - Dunal, 1852*	CHIAPAS SAN CRISTÓBAL DE LAS CASAS 2 Km al sureste de Chilil, camino SCLC a Carmen Yalchuch	15-feb-16	Humberto Bahena Basave
583	0635©H_Bahena-ECOSUR.TIF	Ejemplar de herbario	*Cestrum aurantiacum - Lindl., 1844*	CHIAPAS SAN CRISTÓBAL DE LAS CASAS Cerro El Extranjero	15-feb-16	Humberto Bahena Basave
584	0768©H_Bahena-ECOSUR.TIF	Ejemplar de herbario	*Cestrum diurnum - L., 1753*	CHIAPAS ZINACANTÁN Estación Biológica Huitepec	26-ene-16	Humberto Bahena Basave
585	0636©H_Bahena-ECOSUR.TIF	Ejemplar de herbario	*Cestrum dumetorum - Schltdl., 1832*	CHIAPAS SAN CRISTÓBAL DE LAS CASAS A 200 m del paraje K'ostic	26-ene-16	Humberto Bahena Basave
586	0769©H_Bahena-ECOSUR.TIF	Ejemplar de herbario	*Cestrum glanduliferum - Kerber ex Francey, 1935*	CHIAPAS ZINACANTÁN Estación Biológica Huitepec	16-feb-16	Humberto Bahena Basave
587	0637©H_Bahena-ECOSUR.TIF	Ejemplar de herbario	*Cestrum guatemalense - Francey, 1935*	CHIAPAS SAN CRISTÓBAL DE LAS CASAS San José Yashtinin	26-ene-16	Humberto Bahena Basave
588	0770©H_Bahena-ECOSUR.TIF	Ejemplar de herbario	*Cestrum nocturnum - L., 1753*	CHIAPAS OCOSINGO Puente Ixcán	26-ene-16	Humberto Bahena Basave
589	0771©H_Bahena-ECOSUR.TIF	Ejemplar de herbario	*Cestrum nocturnum - L., 1753*	CHIAPAS VILLAFLORES En el predio Nicaragua	16-feb-16	Humberto Bahena Basave
590	0772©H_Bahena-ECOSUR.TIF	Ejemplar de herbario	*Cestrum racemosum - Ruiz & Pav., 1799*	CHIAPAS OCOSINGO Zona arqueológica de Yaxchilán	26-ene-16	Humberto Bahena Basave
591	1330©H_Bahena-ECOSUR.TIF	Ejemplar de herbario	*Cinnamomum - Schaeff., 1760*	CHIAPAS LARRÁINZAR 1 Km. del desvío de Cate a Bochil, al suroeste de Larrainzar	28-ene-16	Humberto Bahena Basave
592	1331©H_Bahena-ECOSUR.TIF	Ejemplar de herbario	*Cinnamomum - Schaeff., 1760*	CHIAPAS HUIXTÁN Rancho Merced Bazom	23-feb-16	Humberto Bahena Basave
593	1332©H_Bahena-ECOSUR.TIF	Ejemplar de herbario	*Cinnamomum - Schaeff., 1760*	CHIAPAS TENEJAPA Paraje Balun Canal, 3.5 Km. al NE	23-feb-16	Humberto Bahena Basave
594	1333©H_Bahena-ECOSUR.TIF	Ejemplar de herbario	*Cinnamomum areolatum - (Lundell) Kosterm., 1961*	CHIAPAS LARRÁINZAR 9 Km. de San Andrés Larráinzar hacia Bochil	23-feb-16	Humberto Bahena Basave
595	1334©H_Bahena-ECOSUR.TIF	Ejemplar de herbario	*Cinnamomum areolatum - (Lundell) Kosterm., 1961*	CHIAPAS CHAMULA Yaal Ichin	28-ene-16	Humberto Bahena Basave

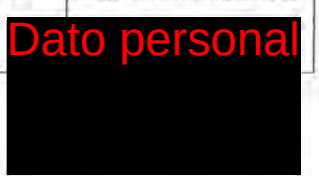

596	3087©H_Bahena-ECOSUR.TIF	Ejemplar de herbario	*Cinnamomum brenesii - (Standl.) Kosterm., 1961*	CHIAPAS OCOSINGO Zona arqueológica de Yaxchilán	02-mar-16	Humberto Bahena Basave
597	1857©H_Bahena-ECOSUR.TIF	Ejemplar de herbario	*Cionosicyos excisus - (Griseb.) C. Jeffrey, 1971*	CHIAPAS OCOSINGO Lacanja Chansayab	15-mar-16	Humberto Bahena Basave
598	0191 ©H_Bahena-ECOSUR.TIF	Ejemplar de herbario	*Cirsium horridulum - Michx., 1803*	CHIAPAS HUIXTÁN 500 m entrada a López Mateos	22-jun-15	Humberto Bahena Basave
599	2364©H_Bahena-ECOSUR.TIF	Ejemplar de herbario	*Cirsium mexicanum - DC., 1837*	CHIAPAS SAN JUAN CANCUC Chacté	11-mar-16	Humberto Bahena Basave
600	0010 ©H_Bahena-ECOSUR.TIF	Ejemplar de herbario	*Cirsium subcoriaceum - (Less.) Sch. Bip., 1856*	CHIAPAS SAN CRISTÓBAL DE LAS CASAS Carrizal, camino a Zacualpa	24-jun-15	Humberto Bahena Basave
601	2617©H_Bahena-ECOSUR.TIF	Ejemplar de herbario	*Cissampelos grandifolia - Triana & Planch., 1862*	CHIAPAS OCOSINGO Boca de Chajul; sureste del poblado 500 m	02-mar-16	Humberto Bahena Basave
602	2614©H_Bahena-ECOSUR.TIF	Ejemplar de herbario	*Cissampelos pareira - L., 1753*	CHIAPAS TENEJAPA 300 m Suroeste de Shishintonil	02-mar-16	Humberto Bahena Basave
603	2615©H_Bahena-ECOSUR.TIF	Ejemplar de herbario	*Cissampelos pareira - L., 1753*	CHIAPAS CHAMULA Tzajal Chén; 2 Km. al sur de Tenejapa	03-feb-16	Humberto Bahena Basave
604	2616©H_Bahena-ECOSUR.TIF	Ejemplar de herbario	*Cissampelos pareira - L., 1753*	CHIAPAS VILLAFLORES Ejido Roblada Grande	02-mar-16	Humberto Bahena Basave
605	1144©H_Bahena-ECOSUR.TIF	Ejemplar de herbario	*Cissus alata - Jacq., 1763*	CHIAPAS LA CONCORDIA En las cercanias de la zona arqueológica Iglesia Vieja	10-mar-16	Humberto Bahena Basave
606	1145©H_Bahena-ECOSUR.TIF	Ejemplar de herbario	*Cissus allenii - Croat*	CHIAPAS OCOSINGO S de la comunidad Maya de Lacanja Chansayab., camino a la laguna	10-mar-16	Humberto Bahena Basave
607	1146©H_Bahena-ECOSUR.TIF	Ejemplar de herbario	*Cissus biformifolia - Standl., 1929*	CHIAPAS LAS MARGARITAS Chancalá	10-mar-16	Humberto Bahena Basave
608	1147©H_Bahena-ECOSUR.TIF	Ejemplar de herbario	*Cissus biformifolia - Standl., 1929*	CHIAPAS OCOSINGO Zona arqueológica de Yaxchilán	10-mar-16	Humberto Bahena Basave
609	1148©H_Bahena-ECOSUR.TIF	Ejemplar de herbario	*Cissus cacuminis - Standl., 1938*	CHIAPAS ARRIAGA Cerca del Rancho Monte Bonito, sobre carr. México 190	10-mar-16	Humberto Bahena Basave
610	1149©H_Bahena-ECOSUR.TIF	Ejemplar de herbario	*Cissus cacuminis - Standl., 1938*	CHIAPAS TONALÁ Ejido Miguel Hidalgo No. 2	10-mar-16	Humberto Bahena Basave
611	1150©H_Bahena-ECOSUR.TIF	Ejemplar de herbario	*Cissus erosa - L., 1792*	CHIAPAS VILLAFLORES A 1.2 Km. al noroeste de California	10-mar-16	Humberto Bahena Basave
612	0856©H_Bahena-ECOSUR.TIF	Ejemplar de herbario	*Cissus gossypiifolia - Standl.*	CAMPECHE CALAKMUL Camino a Calakmul en el Km 10	09-mar-16	Humberto Bahena Basave
613	1151©H_Bahena-ECOSUR.TIF	Ejemplar de herbario	*Cissus sicyoides - L., 1759*	CHIAPAS OCOSINGO Ejido Boca de Chajul	10-mar-16	Humberto Bahena Basave
614	1152©H_Bahena-ECOSUR.TIF	Ejemplar de herbario	*Cissus trianae - Planch., 1887*	CHIAPAS VILLA CORZO Ejido Tres Picos, 5 Km. al Suroeste del Cerro Tres Picos	10-mar-16	Humberto Bahena Basave

Dato personal

615	0810©H_Bahena-ECOSUR.TIF	Ejemplar de herbario	*Citharexylum affine - D. Don, 1831*	CHIAPAS OCOSINGO Crucero a Nueva Palestina	16-feb-16	Humberto Bahena Basave
616	0660©H_Bahena-ECOSUR.TIF	Ejemplar de herbario	*Citharexylum donnell-smithii - Greenm., 1907*	CHIAPAS SAN CRISTÓBAL DE LAS CASAS Cerro Huitepec, arriba de los Alcanfores, ladera Oriente	15-feb-16	Humberto Bahena Basave
617	0811©H_Bahena-ECOSUR.TIF	Ejemplar de herbario	*Citharexylum hexangulare - Greenm., 1907*	CHIAPAS OCOSINGO Plan de Ayutla, al NE de N. Palestina	26-ene-16	Humberto Bahena Basave
618	0812©H_Bahena-ECOSUR.TIF	Ejemplar de herbario	*Citharexylum hexangulare - Greenm., 1907*	CHIAPAS OCOSINGO Boca de Chajul; 500 m al suroeste del poblado	26-ene-16	Humberto Bahena Basave
619	0813©H_Bahena-ECOSUR.TIF	Ejemplar de herbario	*Citharexylum mocinnii - D. Don, 1831*	CHIAPAS PUEBLO NUEVO SOLISTAHUACÁN Área de protección forestal de La Yerbabuena	26-ene-16	Humberto Bahena Basave
620	1861©H_Bahena-ECOSUR.TIF	Ejemplar de herbario	*Citrullus vulgaris - Schrad. ex Eckl. & Zeyh., 1836*	CHIAPAS CHENALHÓ 2 km. al sur de la escuela san José Chakte'	15-mar-16	Humberto Bahena Basave
621	1862©H_Bahena-ECOSUR.TIF	Ejemplar de herbario	*Citrullus vulgaris - Schrad. ex Eckl. & Zeyh., 1836*	CHIAPAS CHENALHÓ 2 km. al sur de la escuela san José Chakte'	15-mar-16	Humberto Bahena Basave
622	2262©H_Bahena-ECOSUR.TIF	Ejemplar de herbario	*Citrus aurantifolia - (Christm.) Swingle, 1913*	CHIAPAS LARRÁINZAR 500 m al sur de la escuela San José Chakte'	01-mar-16	Humberto Bahena Basave
623	2263©H_Bahena-ECOSUR.TIF	Ejemplar de herbario	*Citrus aurantium - L., 1753*	CHIAPAS JIQUIPILAS Ejido Quintana Roo	01-mar-16	Humberto Bahena Basave
624	3385©H_Bahena-ECOSUR.TIF	Ejemplar de herbario	*Citrus aurantium - L., 1753*	CHIAPAS LARRÁINZAR 3,600 m al suroeste de la escuela Nich Te'el	08-mar-16	Humberto Bahena Basave
625	2264©H_Bahena-ECOSUR.TIF	Ejemplar de herbario	*Citrus limonia - (L.) Osbeck, 1765*	CHIAPAS LARRÁINZAR 500 m al este de la escuela San José Chakte'	01-mar-16	Humberto Bahena Basave
626	2265©H_Bahena-ECOSUR.TIF	Ejemplar de herbario	*Citrus maxima - (Burm.) Merr., 1917*	CHIAPAS CHENALHÓ 2,500 m al sur de la escuela San José Chakte'	02-feb-16	Humberto Bahena Basave
627	2266©H_Bahena-ECOSUR.TIF	Ejemplar de herbario	*Citrus maxima - (Burm.) Merr., 1917*	CHIAPAS JIQUIPILAS Ejido Quintana Roo	01-mar-16	Humberto Bahena Basave
628	2267©H_Bahena-ECOSUR.TIF	Ejemplar de herbario	*Citrus sinensis - (L.) Osbeck, 1765*	CHIAPAS CHENALHÓ 1,200 m al sur de la escuela San José Chakte'	01-mar-16	Humberto Bahena Basave
629	2268©H_Bahena-ECOSUR.TIF	Ejemplar de herbario	*Citrus sinensis - (L.) Osbeck, 1765*	CHIAPAS LARRÁINZAR 300 m al sur de la escuela San José Chakte'	01-mar-16	Humberto Bahena Basave
630	2878©H_Bahena-ECOSUR.TIF	Ejemplar de herbario	*Clarisia biflora - Ruiz & Pav.*	CHIAPAS OCOSINGO 2 Km. al sur del poblado de Lacanja-Chanzayab	15-mar-16	Humberto Bahena Basave
631	1618©H_Bahena-ECOSUR.TIF	Ejemplar de herbario	*Cleidion oblongifolium - (Standl.) Croizat, 1943*	CHIAPAS OCOSINGO Sierra de La Cojolita	25-feb-16	Humberto Bahena Basave
632	0585©H_Bahena-ECOSUR.TIF	Ejemplar de herbario	*Clematis dioica - L., 1759*	CHIAPAS SAN CRISTÓBAL DE LAS CASAS San José Yashtinin	09-mar-16	Humberto Bahena Basave
633	0586©H_Bahena-ECOSUR.TIF	Ejemplar de herbario	*Clematis dioica - L., 1759*	CHIAPAS HUIXTÁN 300 m a la Col. La Libertad	09-mar-16	Humberto Bahena Basave

Dato personal

634	0587©H_Bahena-ECOSUR.TIF	Ejemplar de herbario	*Clematis grossa - Benth., 1840*	CHIAPAS TEOPISCA 2 Km al este de Teopisca, carretera SCLC a Comitán	09-mar-16	Humberto Bahena Basave
635	2511©H_Bahena-ECOSUR.TIF	Ejemplar de herbario	*Clematis haenkeana - C. Presl, 1835*	CHIAPAS OCOSINGO Sibacá	01-mar-16	Humberto Bahena Basave
636	3012©H_Bahena-ECOSUR.TIF	Ejemplar de herbario	*Cleome aculeata - L.*	CHIAPAS COMITÁN DE DOMÍNGUEZ 1 km. al norte de la escuela el Pozo	04-feb-16	Humberto Bahena Basave
637	0120 ©H_Bahena-ECOSUR.TIF	Ejemplar de herbario	*Cleome magnifica - Briq., 1914*	CHIAPAS TENEJAPA Vajch'en, a 2 Km. de la escuela de vajch'en al este	22-jun-15	Humberto Bahena Basave
638	3013©H_Bahena-ECOSUR.TIF	Ejemplar de herbario	*Cleome pilosa - Benth.*	CHIAPAS TONALÁ Ejido Costa Rica	02-mar-16	Humberto Bahena Basave
639	3014©H_Bahena-ECOSUR.TIF	Ejemplar de herbario	*Cleome serrata - Jacq.*	CHIAPAS TENEJAPA Rancho Las Flores	04-feb-16	Humberto Bahena Basave
640	3015©H_Bahena-ECOSUR.TIF	Ejemplar de herbario	*Cleome speciosa - Raf.*	CHIAPAS CACAHOATÁN Rosario Ixtal	04-feb-16	Humberto Bahena Basave
641	3016©H_Bahena-ECOSUR.TIF	Ejemplar de herbario	*Cleome spinosa - Jacq.*	CHIAPAS OXCHUC Yochib	02-mar-16	Humberto Bahena Basave
642	3017©H_Bahena-ECOSUR.TIF	Ejemplar de herbario	*Cleome viscosa - L.*	CHIAPAS CHIAPA DE CORZO Orilla de río Santo Domingo	04-feb-16	Humberto Bahena Basave
643	1466©H_Bahena-ECOSUR.TIF	Ejemplar de herbario	*Clerodendrum bungei - Steud., 1840*	CHIAPAS JIQUIPILAS Ejido Quintana Roo	24-feb-16	Humberto Bahena Basave
644	1467©H_Bahena-ECOSUR.TIF	Ejemplar de herbario	*Clerodendrum fragrans - Benth.*	CHIAPAS OCOSINGO Boca de Chajul; en la pista del poblado	24-feb-16	Humberto Bahena Basave
645	1465©H_Bahena-ECOSUR.TIF	Ejemplar de herbario	*Clerodendrum ligustrinum - (Jacq.) R. Br., 1812*	CHIAPAS OCOSINGO Ejido Ixcan, frente al ejido	24-feb-16	Humberto Bahena Basave
646	1464©H_Bahena-ECOSUR.TIF	Ejemplar de herbario	*Clerodendrum philippinum - Schauer*	CHIAPAS ALTAMIRANO Pueblo de San Miguel	28-ene-16	Humberto Bahena Basave
647	1463©H_Bahena-ECOSUR.TIF	Ejemplar de herbario	*Clerodendrum speciosissimum - C. Morren, 1836*	CHIAPAS JIQUIPILAS Ejido Quintana Roo	24-feb-16	Humberto Bahena Basave
648	1888©H_Bahena-ECOSUR.TIF	Ejemplar de herbario	*Clethra - L.*	CHIAPAS CHAMULA Tsotom tetic	15-mar-16	Humberto Bahena Basave
649	0116 ©H_Bahena-ECOSUR.TIF	Ejemplar de herbario	*Clethra mexicana - DC., 1839*	CHIAPAS SAN CRISTÓBAL DE LAS CASAS 2 Km al SE de Chilil	22-jun-15	Humberto Bahena Basave
650	1893©H_Bahena-ECOSUR.TIF	Ejemplar de herbario	*Clethra occidentalis - (L.) Kuntze, 1891*	CHIAPAS MARQUÉS DE COMILLAS 200 m al SW de Chajul	15-mar-16	Humberto Bahena Basave
651	1890©H_Bahena-ECOSUR.TIF	Ejemplar de herbario	*Clethra oleoides - L.O. Williams, 1965*	CHIAPAS CHAMULA Cerro Tzontehuitz	15-mar-16	Humberto Bahena Basave
652	1891©H_Bahena-ECOSUR.TIF	Ejemplar de herbario	*Clethra oleoides - L.O. Williams, 1965*	CHIAPAS MONTECRISTO DE GUERRERO Sobre el camino de F. Prusia hacia Cpto. El Triunfo	15-mar-16	Humberto Bahena Basave

Dato personal

653	1892©H_Bahena-ECOSUR.TIF	Ejemplar de herbario	*Clethra oleoides - L.O. Williams, 1965*	CHIAPAS CHAMULA Tzontehuitz	15-mar-16	Humberto Bahena Basave
654	0114 ©H_Bahena-ECOSUR.TIF	Ejemplar de herbario	*Clethra parvifolia - Lundell, 1937*	CHIAPAS CHANAL 5 Km al NE de Sta Rosalía, camino de Sta. Rosalía a Natiltón	22-jun-15	Humberto Bahena Basave
655	1889©H_Bahena-ECOSUR.TIF	Ejemplar de herbario	*Clethra purpusii - L.M. González, 2005*	CHIAPAS OCOZOCOAUTLA DE ESPINOSA Laguna Bélgica, entrada a la reserva en remanente de bosque	15-mar-16	Humberto Bahena Basave
656	0115 ©H_Bahena-ECOSUR.TIF	Ejemplar de herbario	*Clethra suaveolens - Turcz., 1863*	CHIAPAS TENEJAPA Shishintonil	22-jun-15	Humberto Bahena Basave
657	0783©H_Bahena-ECOSUR.TIF	Ejemplar de herbario	*Cleyera theoides - (Sw.) Choisy, 1855*	CHIAPAS HUIXTÁN Rancho Merced Bazom	16-feb-16	Humberto Bahena Basave
658	3242©H_Bahena-ECOSUR.TIF	Ejemplar de herbario	*Cleyera theoides - (Sw.) Choisy, 1855*	CHIAPAS CHAMULA Tzontehuitz	03-mar-16	Humberto Bahena Basave
659	3243©H_Bahena-ECOSUR.TIF	Ejemplar de herbario	*Cleyera theoides - (Sw.) Choisy, 1855*	CHIAPAS CHAMULA TSuroestetom Tetic	05-feb-16	Humberto Bahena Basave
660	8278.tif	Ejemplar de herbario	*Clibadium arboreum - Donn. Sm., 1889*	CHIAPAS OCOSINGO Ejido Nuevo Francisco León a 7 Km. al noroeste del Ejido	05-feb-16	Humberto Bahena Basave
661	2366©H_Bahena-ECOSUR.TIF	Ejemplar de herbario	*Clibadium arboreum - Donn. Sm., 1889*	CHIAPAS OCOSINGO Mesura a 7 Km. al Este de la población de Nuevo Francisco León	11-mar-16	Humberto Bahena Basave
662	2365©H_Bahena-ECOSUR.TIF	Ejemplar de herbario	*Clibadium leiocarpum - Steetz*	CHIAPAS IXHUATÁN 3 Km. al norte de Ixhuatán	11-mar-16	Humberto Bahena Basave
663	2944©H_Bahena-ECOSUR.TIF	Ejemplar de herbario	*Clidemia capitellata - (Bonpl.) D. Don, 1823*	CHIAPAS OCOSINGO Chajul	15-mar-16	Humberto Bahena Basave
664	2943©H_Bahena-ECOSUR.TIF	Ejemplar de herbario	*Clidemia dentata - Pav. ex D. Don, 1823*	CHIAPAS OCOSINGO Bonampak	15-mar-16	Humberto Bahena Basave
665	2942©H_Bahena-ECOSUR.TIF	Ejemplar de herbario	*Clidemia fulva - Gleason, 1939*	CHIAPAS OCOSINGO Reserva Biósfera Montes Azules; noroeste de la Estación 500 m	15-mar-16	Humberto Bahena Basave
666	2941©H_Bahena-ECOSUR.TIF	Ejemplar de herbario	*Clidemia hirta - (L.) D. Don, 1823*	CHIAPAS OCOSINGO Ejido Boca de Chajul	15-mar-16	Humberto Bahena Basave
667	2940©H_Bahena-ECOSUR.TIF	Ejemplar de herbario	*Clidemia matudae - L.O. Williams, 1963*	CHIAPAS CHILÓN Agua Azul	15-mar-16	Humberto Bahena Basave
668	2938©H_Bahena-ECOSUR.TIF	Ejemplar de herbario	*Clidemia octona - (Bonpl.) L.O. Williams, 1963*	CHIAPAS OCOSINGO Chajul, Chajul	15-mar-16	Humberto Bahena Basave
669	2939©H_Bahena-ECOSUR.TIF	Ejemplar de herbario	*Clidemia octona - (Bonpl.) L.O. Williams, 1963*	CHIAPAS OCOSINGO San Javier	15-mar-16	Humberto Bahena Basave
670	2937©H_Bahena-ECOSUR.TIF	Ejemplar de herbario	*Clidemia petiolaris - (Schltdl. & Cham.) Schltdl. ex Triana, 1872*	CHIAPAS OCOSINGO Bonampak	15-mar-16	Humberto Bahena Basave
671	2936©H_Bahena-ECOSUR.TIF	Ejemplar de herbario	*Clidemia sericea - D. Don, 1823*	CHIAPAS ARRIAGA Carr. México 190, Puente Toronjal	15-mar-16	Humberto Bahena Basave

Dato personal

672	2934©H_Bahena-ECOSUR.TIF	Ejemplar de herbario	*Clidemia strigilloso - (Sw.) DC., 1828*	CHIAPAS OCOSINGO Chajul	15-mar-16	Humberto Bahena Basave
673	2935©H_Bahena-ECOSUR.TIF	Ejemplar de herbario	*Clidemia submontana - Rose ex Gleason, 1939*	CHIAPAS VILLAFLORES Ejido El Paraíso	15-mar-16	Humberto Bahena Basave
674	1133©H_Bahena-ECOSUR.TIF	Ejemplar de herbario	*Clitoria mexicana - Link, 1822*	CHIAPAS MAPASTEPEC Reserva El Triunfo, Polígono 1, Cipresal	27-ene-16	Humberto Bahena Basave
675	3089©H_Bahena-ECOSUR.TIF	Ejemplar de herbario	*Clusia chanekiana - Lundell*	CHIAPAS OCOSINGO Zona arqueológica de Yaxchilán	04-feb-16	Humberto Bahena Basave
676	3421©H_Bahena-ECOSUR.TIF	Ejemplar de herbario	*Clusia chanekiana - Lundell*	CHIAPAS OCOSINGO Zona arqueológica de Yaxchilán	08-mar-16	Humberto Bahena Basave
677	2952©H_Bahena-ECOSUR.TIF	Ejemplar de herbario	*Clusia flava - Jacq., 1760*	CHIAPAS OCOSINGO Lacanja Chansayab	03-feb-16	Humberto Bahena Basave
678	2953©H_Bahena-ECOSUR.TIF	Ejemplar de herbario	*Clusia flava - Jacq., 1760*	CHIAPAS OCOSINGO Ocosingo	03-feb-16	Humberto Bahena Basave
679	2954©H_Bahena-ECOSUR.TIF	Ejemplar de herbario	*Clusia guatemalensis - Hemsl.*	CHIAPAS CHIAPA DE CORZO Ejido Sierra Morena	03-feb-16	Humberto Bahena Basave
680	2955©H_Bahena-ECOSUR.TIF	Ejemplar de herbario	*Clusia krugiana - Urb.*	CHIAPAS ARRIAGA Ejido Tiltepec, Rancho El Recuerdo	15-mar-16	Humberto Bahena Basave
681	2956©H_Bahena-ECOSUR.TIF	Ejemplar de herbario	*Clusia salvinii - Donn. Sm., 1903*	CHIAPAS OCOSINGO Sierra de La Cojolita	15-mar-16	Humberto Bahena Basave
682	3310©H_Bahena-ECOSUR.TIF	Ejemplar de herbario	*Cnestidium rufescens - Planch., 1850*	CHIAPAS OCOSINGO Boca de Chajul; 1.5 Km. al sureste del poblado	08-mar-16	Humberto Bahena Basave
683	1615©H_Bahena-ECOSUR.TIF	Ejemplar de herbario	*Cnidoscolus aconitifolius - (Mill.) I.M. Johnst., 1923*	CHIAPAS CHENALHÓ 200 m al este de la escuela Oniltik	29-ene-16	Humberto Bahena Basave
684	0430©H_Bahena-ECOSUR.TIF	Ejemplar de herbario	*Cobaea pringlei - (House) Standl., 1914*	CHIAPAS TENEJAPA 300 m Suroeste de Shishintonil	25-ene-16	Humberto Bahena Basave
685	2296©H_Bahena-ECOSUR.TIF	Ejemplar de herbario	*Coccocypselum cordifolium - Ness & Mart., 1824*	CHIAPAS LA TRINITARIA 0.5 Km. desvío camino Lagunas Montebello-Tizcao a Buenavista	01-mar-16	Humberto Bahena Basave
686	2297©H_Bahena-ECOSUR.TIF	Ejemplar de herbario	*Coccocypselum guianense - (Aubl.) Schum., 1889*	CHIAPAS OCOSINGO Estación Biológica Chajul; suroeste 2 Km	01-mar-16	Humberto Bahena Basave
687	2298©H_Bahena-ECOSUR.TIF	Ejemplar de herbario	*Coccocypselum hirsutum - Bartl. ex DC., 1830*	CHIAPAS LA TRINITARIA A 2 Km. de Guerrero	01-mar-16	Humberto Bahena Basave
688	3407©H_Bahena-ECOSUR.TIF	Ejemplar de herbario	*Coccoloba acapulcensis - Standl., 1920*	CHIAPAS OCOSINGO Porción N de la omega, Monumento Natural Yaxchilán	08-mar-16	Humberto Bahena Basave
689	2784©H_Bahena-ECOSUR.TIF	Ejemplar de herbario	*Coccoloba barbadensis - Jacq., 1760*	CHIAPAS CHICOMUSELO Rancho Altamira	14-mar-16	Humberto Bahena Basave
690	2785©H_Bahena-ECOSUR.TIF	Ejemplar de herbario	*Coccoloba belizensis - Standl., 1928*	CHIAPAS OCOSINGO Frontera Corozal	14-mar-16	Humberto Bahena Basave

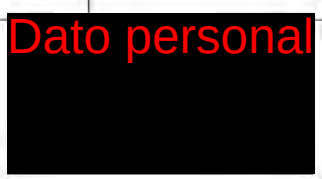

691	0433©H_Bahena-ECOSUR.TIF	Ejemplar de herbario	*Coccoloba cozumelensis - Hemsl., 1887*	CAMPECHE CALAKMUL A 120 Km al SO de Xpujil, en los alrededores de la zona arqueológica de Calakmul	12-feb-16	Humberto Bahena Basave
692	0434©H_Bahena-ECOSUR.TIF	Ejemplar de herbario	*Coccoloba reflexiflora - Standl., 1929*	CAMPECHE CALAKMUL A 100 Km al suroeste de Xpujil, sobre el camino a la zona arqueológica de Calakmul	25-ene-16	Humberto Bahena Basave
693	0435©H_Bahena-ECOSUR.TIF	Ejemplar de herbario	*Coccoloba spicata - Lundell, 1939*	CAMPECHE CALAKMUL A 1 Km al oeste del poblado Unión 20 de Junio (Mancolona), camino a La Nueva Vida	12-feb-16	Humberto Bahena Basave
694	3406©H_Bahena-ECOSUR.TIF	Ejemplar de herbario	*Coccoloba tuerckheimii - Donn. Sm., 1904*	CHIAPAS OCOSINGO Estación Biológica Chajul; sureste de la Estación 6 Km	08-mar-16	Humberto Bahena Basave
695	1999©H_Bahena-ECOSUR.TIF	Ejemplar de herbario	*Cochlospermum vitifolium - (Willd.) Spreng., 1825*	CHIAPAS MARAVILLA TENEJAPA 2.5 Km. de Loma Bonita por la vereda que va a Rodulfo Figueroa	16-mar-16	Humberto Bahena Basave
696	3305©H_Bahena-ECOSUR.TIF	Ejemplar de herbario	*Cochlospermum vitifolium - (Willd.) Spreng., 1825*	CHIAPAS PALENQUE Ricardo Flores Magón	08-mar-16	Humberto Bahena Basave
697	0383©H_Bahena-ECOSUR.TIF	Ejemplar de herbario	*Coelia guatemalensis - Rchb. f., 1861*	CHIAPAS TEOPISCA 1 Km al norte del Km. 4.7 de brecha Betania-Balhuitz	12-feb-16	Humberto Bahena Basave
698	2299©H_Bahena-ECOSUR.TIF	Ejemplar de herbario	*Coffea arabica - L., 1753*	CHIAPAS LARRÁINZAR Tres Puentes, carretera Larrainzar a Bochil	01-mar-16	Humberto Bahena Basave
699	2300©H_Bahena-ECOSUR.TIF	Ejemplar de herbario	*Coffea arabica - L., 1753*	CHIAPAS SANTIAGO EL PINAR Santiago El Pinar	01-mar-16	Humberto Bahena Basave
700	0339©H_Bahena-ECOSUR.TIF	Ejemplar de herbario	*Coix lacryma-jobi - L., 1753*	CHIAPAS TOTOLAPA A 2 Km antes de la comunidad Nuevo León	12-feb-16	Humberto Bahena Basave
701	1131©H_Bahena-ECOSUR.TIF	Ejemplar de herbario	*Cojoba arborea - (L.) Britton & Rose, 1928*	CHIAPAS OCOSINGO Boca de Chajul; sureste del poblado 500 m	19-feb-16	Humberto Bahena Basave
702	1132©H_Bahena-ECOSUR.TIF	Ejemplar de herbario	*Cojoba arborea - (L.) Britton & Rose, 1928*	CHIAPAS CHAMULA Epalchen	27-ene-16	Humberto Bahena Basave
703	1124©H_Bahena-ECOSUR.TIF	Ejemplar de herbario	*Cologania - Kunth, 1824*	CHIAPAS SAN CRISTÓBAL DE LAS CASAS A 200 m del paraje K'ostic	19-feb-16	Humberto Bahena Basave
704	1125©H_Bahena-ECOSUR.TIF	Ejemplar de herbario	*Cologania - Kunth, 1824*	CHIAPAS CHAMULA Cabecera Chamula	19-feb-16	Humberto Bahena Basave
705	1126©H_Bahena-ECOSUR.TIF	Ejemplar de herbario	*Cologania - Kunth, 1824*	CHIAPAS HUIXTÁN Yoc'limton	19-feb-16	Humberto Bahena Basave
706	1127©H_Bahena-ECOSUR.TIF	Ejemplar de herbario	*Cologania - Kunth, 1824*	CHIAPAS CHAMULA Cuchulumtic paraje de Chamula, a 100 m de la carretera de Larrainzar	19-feb-16	Humberto Bahena Basave
707	1128©H_Bahena-ECOSUR.TIF	Ejemplar de herbario	*Cologania - Kunth, 1824*	CHIAPAS ZINACANTÁN Chainatic	19-feb-16	Humberto Bahena Basave
708	1129©H_Bahena-ECOSUR.TIF	Ejemplar de herbario	*Cologania - Kunth, 1824*	CHIAPAS HUIXTÁN Huixtán, Yolenton	19-feb-16	Humberto Bahena Basave

Dato personal

709	0578©H_Bahena-ECOSUR.TIF	Ejemplar de herbario	*Cologania broussonetii - (Balb.) DC., 1825*	CHIAPAS SAN CRISTÓBAL DE LAS CASAS 1.5 Km al suroriente de Zacualpan, parcela EPA	09-mar-16	Humberto Bahena Basave
710	1130©H_Bahena-ECOSUR.TIF	Ejemplar de herbario	*Cologania procumbens - Kunth, 1824*	CHIAPAS HUIXTÁN 2 Km. sureste desvío a López Mateos, carretera SCLC-Ocosingo	19-feb-16	Humberto Bahena Basave
711	2516©H_Bahena-ECOSUR.TIF	Ejemplar de herbario	*Colubrina arborescens - (Mill.) Sarg., 1911*	CHIAPAS VILLAFLORES Ejido Roblada Grande	01-mar-16	Humberto Bahena Basave
712	2517©H_Bahena-ECOSUR.TIF	Ejemplar de herbario	*Colubrina triflora - Brongn. ex Sweet, 1827*	CHIAPAS TUXTLA GUTIÉRREZ El Zapotal	01-mar-16	Humberto Bahena Basave
713	1408©H_Bahena-ECOSUR.TIF	Ejemplar de herbario	*Columnea guatemalensis - Sprague*	CHIAPAS OCOSINGO Lacanja Chansayab	24-feb-16	Humberto Bahena Basave
714	1409©H_Bahena-ECOSUR.TIF	Ejemplar de herbario	*Columnea guatemalensis - Sprague*	CHIAPAS OCOSINGO San Javier	24-feb-16	Humberto Bahena Basave
715	1410©H_Bahena-ECOSUR.TIF	Ejemplar de herbario	*Columnea hirta - Klotzch & Hanst.*	CHIAPAS OCOSINGO Lacanja Chansayab	28-ene-16	Humberto Bahena Basave
716	0331©H_Bahena-ECOSUR.TIF	Ejemplar de herbario	*Columnea purpusii - Standl., 1926*	CHIAPAS TENEJAPA 1 Km al sureste de Yashanal	12-feb-16	Humberto Bahena Basave
717	0291©H_Bahena-ECOSUR.TIF	Ejemplar de herbario	*Comarostaphylis discolor - (Hook.) Diggs, 1982*	CHIAPAS SAN CRISTÓBAL DE LAS CASAS Zacualpa, 3.6 Km al sur de la escuela Zacualpa	25-ene-16	Humberto Bahena Basave
718	1677©H_Bahena-ECOSUR.TIF	Ejemplar de herbario	*Comarostaphylis pyrifolia - Small.*	CHIAPAS CHAMULA 1 Km. de Taza de Agua hacia Tzontehuitz	25-feb-16	Humberto Bahena Basave
719	1678©H_Bahena-ECOSUR.TIF	Ejemplar de herbario	*Comarostaphylis pyrifolia - Small.*	CHIAPAS TENEJAPA Navil, 1.300 Km. del sur hacia la escuela navil	29-ene-16	Humberto Bahena Basave
720	1810©H_Bahena-ECOSUR.TIF	Ejemplar de herbario	*Combretum decandrum - Jacq., 1760*	CHIAPAS VILLAFLORES Ejido Josefa Ortiz de Domínguez	15-mar-16	Humberto Bahena Basave
721	0121 ©H_Bahena-ECOSUR.TIF	Ejemplar de herbario	*Combretum laxum - Jacq., 1760*	CAMPECHE CALAKMUL A 1.5 Km al NW de Pioneros del Río, camino a Santa Rosa	22-jun-15	Humberto Bahena Basave
722	0122 ©H_Bahena-ECOSUR.TIF	Ejemplar de herbario	*Commelina coelestis - Willd., 1809*	CHIAPAS TEOPISCA Barrio Mercedes María	22-jun-15	Humberto Bahena Basave
723	1901©H_Bahena-ECOSUR.TIF	Ejemplar de herbario	*Commelina diffusa - Burm. f., 1768*	CHIAPAS OXCHUC Piedra Escrita	15-mar-16	Humberto Bahena Basave
724	1902©H_Bahena-ECOSUR.TIF	Ejemplar de herbario	*Commelina diffusa - Burm. f., 1768*	CHIAPAS ZINACANTÁN 2 Km. al sur de Navenchauc camino hacia Apaz	15-mar-16	Humberto Bahena Basave
725	0123 ©H_Bahena-ECOSUR.TIF	Ejemplar de herbario	*Commelina elegans - Kunth, 1815*	CHIAPAS AMATENANGO DEL VALLE 1.5 Km al noreste de Aguacatenango	22-jun-15	Humberto Bahena Basave
726	1903©H_Bahena-ECOSUR.TIF	Ejemplar de herbario	*Commelina erecta - L., 1753*	CHIAPAS LAS ROSAS 3 Km. del entronque a la carretera a Villa de Las Rosas	15-mar-16	Humberto Bahena Basave
727	2386©H_Bahena-ECOSUR.TIF	Ejemplar de herbario	*Comocladia engleriana - Loes., 1895*	CHIAPAS VILLAFLORES Ejido Roblada Grande	11-mar-16	Humberto Bahena Basave

Dato personal

728	3344©H_Bahena-ECOSUR.TIF	Ejemplar de herbario	*Comocladia guatemalensis - Donn. Sm., 1913*	CHIAPAS TONALÁ Sima de las cotorras	08-mar-16	Humberto Bahena Basave
729	3066©H_Bahena-ECOSUR.TIF	Ejemplar de herbario	*Comparettia falcata - Poepp. & Endl., 1835*	CHIAPAS TENEJAPA Tzajaltchen	04-feb-16	Humberto Bahena Basave
730	1907©H_Bahena-ECOSUR.TIF	Ejemplar de herbario	*Connarus lentiginosus - Brandegee, 1915*	CHIAPAS OCOSINGO Lacanja Chansayab	15-mar-16	Humberto Bahena Basave
731	1908©H_Bahena-ECOSUR.TIF	Ejemplar de herbario	*Connarus lentiginosus - Brandegee, 1915*	CHIAPAS OCOSINGO Lacanja Chansayab	15-mar-16	Humberto Bahena Basave
732	3352©H_Bahena-ECOSUR.TIF	Ejemplar de herbario	*Conopholis alpina - Liebm.*	CHIAPAS SAN CRISTÓBAL DE LAS CASAS Estación Biológica Huitepec	08-mar-16	Humberto Bahena Basave
733	3351©H_Bahena-ECOSUR.TIF	Ejemplar de herbario	*Conopholis americana - (L.) Wallr., 1825*	CHIAPAS SAN CRISTÓBAL DE LAS CASAS El Arcotete	08-mar-16	Humberto Bahena Basave
734	2930©H_Bahena-ECOSUR.TIF	Ejemplar de herbario	*Conostegia - D. Don*	CHIAPAS OCOZOCOAUTLA DE ESPINOSA Parque educativo "Laguna Bélgica"	15-mar-16	Humberto Bahena Basave
735	2933©H_Bahena-ECOSUR.TIF	Ejemplar de herbario	*Conostegia icosandra - (Sw. ex Wikstr.) Urb., 1921*	CHIAPAS LA TRINITARIA Mirador, 10 Km. antes de Nvo. San Juan Chamula rumbo a Maravilla Tenejapa	15-mar-16	Humberto Bahena Basave
736	2931©H_Bahena-ECOSUR.TIF	Ejemplar de herbario	*Conostegia xalapensis - (Bonpl.) D. Don ex DC., 1828*	CHIAPAS VILLAFLORES Ejido El Paraiso	15-mar-16	Humberto Bahena Basave
737	2932©H_Bahena-ECOSUR.TIF	Ejemplar de herbario	*Conostegia xalapensis - (Bonpl.) D. Don ex DC., 1828*	CHIAPAS CHILÓN Yajalón 5 Km. antes	15-mar-16	Humberto Bahena Basave
738	0192 ©H_Bahena-ECOSUR.TIF	Ejemplar de herbario	*Conyza bonariensis - (L.) Cronquist, 1943*	CHIAPAS SAN CRISTÓBAL DE LAS CASAS Bautista Chico	22-jun-15	Humberto Bahena Basave
739	2367©H_Bahena-ECOSUR.TIF	Ejemplar de herbario	*Conyza bonariensis - (L.) Cronquist, 1943*	CHIAPAS JITOTOL Francisco I. Madero	11-mar-16	Humberto Bahena Basave
740	2368©H_Bahena-ECOSUR.TIF	Ejemplar de herbario	*Conyza canadensis - (L.) Cronquist, 1943*	CHIAPAS OXCHUC 1 Km. hacia el este de la escuela de Tolbilja	11-mar-16	Humberto Bahena Basave
741	2369©H_Bahena-ECOSUR.TIF	Ejemplar de herbario	*Conyza coronopifolia - Kunth, 1820*	CHIAPAS JITOTOL Francisco I. Madero	11-mar-16	Humberto Bahena Basave
742	2370©H_Bahena-ECOSUR.TIF	Ejemplar de herbario	*Conyza filaginoides - (DC.) Hieron., 1901*	CHIAPAS ZINACANTÁN Patosil	11-mar-16	Humberto Bahena Basave
743	2371©H_Bahena-ECOSUR.TIF	Ejemplar de herbario	*Conyza sophiifolia - Kunth, 1820*	CHIAPAS CINTALAPA La Torre-Las Minas-Las Píldoras	11-mar-16	Humberto Bahena Basave
744	2645©H_Bahena-ECOSUR.TIF	Ejemplar de herbario	*Corallorhiza bulbosa - A. Rich. & Galeotti, 1845*	CHIAPAS HUIXTÁN San Antonio Las Rosas-K'ostik	03-feb-16	Humberto Bahena Basave
745	0999©H_Bahena-ECOSUR.TIF	Ejemplar de herbario	*Corchorus siliquosus - L., 1753*	CHIAPAS OCOSINGO 3 Km. al sureste de la comunidad Maya de Lacanja Chansayab	09-mar-16	Humberto Bahena Basave
746	1771©H_Bahena-ECOSUR.TIF	Ejemplar de herbario	*Cordia - L., 1753*	CHIAPAS CHIAPA DE CORZO Ejido Ignacio Allende	30-ene-16	Humberto Bahena Basave

Dato personal

747	1779©H_Bahena-ECOSUR.TIF	Ejemplar de herbario	*Cordia alliodora - (Ruiz & Pav.) Oken, 1841*	CHIAPAS OCOSINGO Lacanja-Chansayab	26-feb-16	Humberto Bahena Basave
748	1777©H_Bahena-ECOSUR.TIF	Ejemplar de herbario	*Cordia bicolor - A. DC., 1845*	CHIAPAS OCOSINGO Boca de Chajul; 500 m al suroeste del poblado	26-feb-16	Humberto Bahena Basave
749	1778©H_Bahena-ECOSUR.TIF	Ejemplar de herbario	*Cordia bicolor - A. DC., 1845*	CHIAPAS OCOSINGO Boca de Chajul; 500 m al suroeste del poblado	30-ene-16	Humberto Bahena Basave
750	1776©H_Bahena-ECOSUR.TIF	Ejemplar de herbario	*Cordia curassavica - (Jacq.) Roem. & Schult., 1819*	CHIAPAS JIQUIPILAS Ejido Quintana Roo	26-feb-16	Humberto Bahena Basave
751	1773©H_Bahena-ECOSUR.TIF	Ejemplar de herbario	*Cordia dentata - Poir., 1806*	CHIAPAS OCOSINGO Mesura a 7 Km. al Este de la población de Nuevo Francisco León	26-feb-16	Humberto Bahena Basave
752	1774©H_Bahena-ECOSUR.TIF	Ejemplar de herbario	*Cordia dentata - Poir., 1806*	CHIAPAS CHIAPA DE CORZO Ejido Ignacio Allende	30-ene-16	Humberto Bahena Basave
753	1775©H_Bahena-ECOSUR.TIF	Ejemplar de herbario	*Cordia dodecandra - DC., 1845*	CHIAPAS JIQUIPILAS Ejido Quintana Roo	26-feb-16	Humberto Bahena Basave
754	0077 ©H_Bahena-ECOSUR.TIF	Ejemplar de herbario	*Cordia spinescens - L., 1771*	CHIAPAS ALTAMIRANO Puente, sobre el río Tzaconejá, entre Altamirano y La Laguna	22-jun-15	Humberto Bahena Basave
755	1772©H_Bahena-ECOSUR.TIF	Ejemplar de herbario	*Cordia stellifera - I.M. Johnst., 1940*	CHIAPAS MARAVILLA TENEJAPA 2.5 Km. de Loma Bonita por la vereda que va a Rodulfo Figueroa	30-ene-16	Humberto Bahena Basave
756	0193 ©H_Bahena-ECOSUR.TIF	Ejemplar de herbario	*Coreopsis mutica - DC., 1836*	CHIAPAS SAN CRISTÓBAL DE LAS CASAS Mitzitón	22-jun-15	Humberto Bahena Basave
757	0469©H_Bahena-ECOSUR.TIF	Ejemplar de herbario	*Coriandrum sativum - L.*	CHIAPAS SAN CRISTÓBAL DE LAS CASAS San Cristóbal de Las Casas	15-feb-16	Humberto Bahena Basave
758	1864©H_Bahena-ECOSUR.TIF	Ejemplar de herbario	*Coriaria ruscifolia microphylla - (Poir.) L.E. Skog, 1972*	CHIAPAS IXTAPA A 200 m de Col. Chiquinivalvo	15-mar-16	Humberto Bahena Basave
759	0142 ©H_Bahena-ECOSUR.TIF	Ejemplar de herbario	*Cornus disciflora - Moc. & Sessé ex DC., 1830*	CHIAPAS SAN CRISTÓBAL DE LAS CASAS Cerro El Extranjero	22-jun-15	Humberto Bahena Basave
760	0143 ©H_Bahena-ECOSUR.TIF	Ejemplar de herbario	*Cornus excelsa - Kunth, 1820*	CHIAPAS TEOPISCA 1.5 Km al suroeste del rancho Chichihuistán	22-jun-15	Humberto Bahena Basave
761	0529©H_Bahena-ECOSUR.TIF	Ejemplar de herbario	*Cornutia pyramidata - L., 1753*	CHIAPAS LAS MARGARITAS Km 45 carretera Altamirano-Comitán de Domínguez	09-mar-16	Humberto Bahena Basave
762	2372©H_Bahena-ECOSUR.TIF	Ejemplar de herbario	*Cosmos caudatus - Kunth, 1820*	CHIAPAS VILLA CORZO 2.6 Km. al suroeste de la comunidad La Peñita, sobre la terracería hacia Sierra Morena	11-mar-16	Humberto Bahena Basave
763	0194 ©H_Bahena-ECOSUR.TIF	Ejemplar de herbario	*Cosmos crithmifolius - Kunth, 1820*	CHIAPAS HUIXTÁN Carretera de Huixtán-Ocosingo, 600 m sobre desvío hacia San Antonio	22-jun-15	Humberto Bahena Basave
764	0195 ©H_Bahena-ECOSUR.TIF	Ejemplar de herbario	*Cosmos diversifolius - Otto ex Knowles & Westc., 1838*	CHIAPAS SAN CRISTÓBAL DE LAS CASAS 4 Km después de Zacualpa, camino a los Sumideros	22-jun-15	Humberto Bahena Basave

Dato personal

765	0196 ©H_Bahena-ECOSUR.TIF	Ejemplar de herbario	*Cosmos parviflorus - (Jacq.) Kunth, 1818*	CHIAPAS TEOPISCA Centro de Germoplasma ovino	22-jun-15	Humberto Bahena Basave
766	1865©H_Bahena-ECOSUR.TIF	Ejemplar de herbario	*Costus pictus - D. Don, 1833*	CHIAPAS ESCUINTLA 500 m al N de la colonia Monte Ovando	15-mar-16	Humberto Bahena Basave
767	1875©H_Bahena-ECOSUR.TIF	Ejemplar de herbario	*Costus pulverulentus - C. Presl, 1830*	CHIAPAS CHILÓN Patatehel	15-mar-16	Humberto Bahena Basave
768	1122©H_Bahena-ECOSUR.TIF	Ejemplar de herbario	*Coursetia caribaea - (Jacq.) Lavin, 1987*	CHIAPAS LAS MARGARITAS Ranchería Primero de Mayo, 50 m al este de la orilla de carretera internacional que viene a Comitán	27-ene-16	Humberto Bahena Basave
769	1123©H_Bahena-ECOSUR.TIF	Ejemplar de herbario	*Coursetia caribaea - (Jacq.) Lavin, 1987*	CHIAPAS LAS MARGARITAS Palma Real	19-feb-16	Humberto Bahena Basave
770	0203 ©H_Bahena-ECOSUR.TIF	Ejemplar de herbario	*Coussapoa oligocephala - Donn. Sm., 1905*	CAMPECHE CALAKMUL A 13 Km al S de Ley de Fomento Agropecuario, camino a Ranchería El Sacrificio	22-jun-15	Humberto Bahena Basave
771	3019©H_Bahena-ECOSUR.TIF	Ejemplar de herbario	*Coussapoa purpusii - Standl., 1930*	CHIAPAS PIJIJIAPAN 5 Km. aprox. al sureste de la finca Las Cabañas	02-mar-16	Humberto Bahena Basave
772	2301©H_Bahena-ECOSUR.TIF	Ejemplar de herbario	*Coussarea paniculata - (Vahl) Standley*	CHIAPAS OCOSINGO Lacanja Chansayab	01-mar-16	Humberto Bahena Basave
773	3072©H_Bahena-ECOSUR.TIF	Ejemplar de herbario	*Coutaportla guatemalensis - (Standl.) Lorence, 1986*	CHIAPAS MARAVILLA TENEJAPA El Chipote, 1.5 Km. de Loma Bonita rumbo a Maravilla Tenejapa	04-feb-16	Humberto Bahena Basave
774	0600©H_Bahena-ECOSUR.TIF	Ejemplar de herbario	*Crataegus pubescens - C. Presl, 1826*	CHIAPAS AMATENANGO DEL VALLE A 500 m de La Gloria	09-mar-16	Humberto Bahena Basave
775	3011©H_Bahena-ECOSUR.TIF	Ejemplar de herbario	*Crateva tapia - L., 1753*	CHIAPAS TONALÁ Poblado Agua Prieta, cerca de un rio	04-feb-16	Humberto Bahena Basave
776	1746©H_Bahena-ECOSUR.TIF	Ejemplar de herbario	*Crescentia alata - Kunth, 1819*	CHIAPAS CHIAPA DE CORZO Ejido Ignacio Allende	26-feb-16	Humberto Bahena Basave
777	2374©H_Bahena-ECOSUR.TIF	Ejemplar de herbario	*Critonia lanicaulis - (B.L. Rob.) R.M. King & H. Rob., 1971*	CHIAPAS OCOSINGO Ejido Nuevo Francisco León a 8 Km. al noroeste del Ejido	11-mar-16	Humberto Bahena Basave
778	2373©H_Bahena-ECOSUR.TIF	Ejemplar de herbario	*Critonia morifolia - (Mill.) R.M. King & H. Rob., 1971*	CHIAPAS OCOSINGO 200 m. de la pista de Lacanja-Chanzayab	11-mar-16	Humberto Bahena Basave
779	0197 ©H_Bahena-ECOSUR.TIF	Ejemplar de herbario	*Critoniopsis leiocarpa - (DC.) H. Rob., 1993*	CHIAPAS SAN CRISTÓBAL DE LAS CASAS María Auxiliadora 300 m al suroeste de la colonia Artículo 115	22-jun-15	Humberto Bahena Basave
780	1935©H_Bahena-ECOSUR.TIF	Ejemplar de herbario	*Critoniopsis triflosculosa - (Kunth) H. Rob., 1993*	CHIAPAS CINTALAPA San José La Verdada, Las Minas	30-ene-16	Humberto Bahena Basave
781	0356©H_Bahena-ECOSUR.TIF	Ejemplar de herbario	*Crocosmia crocosmiiflora - (Lemoine) N.E. Br., 1932*	CHIAPAS TENEJAPA 1 Km camino a Ococh	12-feb-16	Humberto Bahena Basave

Dato personal

782	1804©H_Bahena-ECOSUR.TIF	Ejemplar de herbario	*Crossopetalum parviflorum - (Hemsl.) Lundell, 1961*	CHIAPAS OCOSINGO Lacanja Chansayab	15-mar-16	Humberto Bahena Basave
783	1805©H_Bahena-ECOSUR.TIF	Ejemplar de herbario	*Crossopetalum parviflorum - (Hemsl.) Lundell, 1961*	CHIAPAS MARAVILLA TENEJAPA Cañada a 800 m al NE del ejido Loma Bonita	15-mar-16	Humberto Bahena Basave
784	0579©H_Bahena-ECOSUR.TIF	Ejemplar de herbario	*Crotalaria cajanifolia - Kunth, 1824*	CHIAPAS TOTOLAPA A 2 Km antes de la comunidad Nuevo León	09-mar-16	Humberto Bahena Basave
785	0580©H_Bahena-ECOSUR.TIF	Ejemplar de herbario	*Crotalaria longirostrata - Hook. & Arn., 1838*	CHIAPAS TENEJAPA Pakte'ton, 600 m de la escuela hacia el lado noroeste	09-mar-16	Humberto Bahena Basave
786	0581©H_Bahena-ECOSUR.TIF	Ejemplar de herbario	*Crotalaria maypurensis - Kunth, 1823*	CHIAPAS TENEJAPA Amakil, 2 Km hacia el lado noroeste de la escuela	09-mar-16	Humberto Bahena Basave
787	1121©H_Bahena-ECOSUR.TIF	Ejemplar de herbario	*Crotalaria mollicula - Kunth, 1823*	CHIAPAS OCOSINGO 3 Km. al sureste de la comunidad Maya de Lacanja Chansayab	19-feb-16	Humberto Bahena Basave
788	1120©H_Bahena-ECOSUR.TIF	Ejemplar de herbario	*Crotalaria nitens - Kunth, 1824*	CHIAPAS OCOSINGO Junto al puente de Lacanja-Chasayab	19-feb-16	Humberto Bahena Basave
789	0582©H_Bahena-ECOSUR.TIF	Ejemplar de herbario	*Crotalaria pumila - Ortega, 1797*	CHIAPAS TENEJAPA 300 m de la escuela del paraje Juxalja' al poniente	09-mar-16	Humberto Bahena Basave
790	0583©H_Bahena-ECOSUR.TIF	Ejemplar de herbario	*Crotalaria purdiana - H. Senn, 1938*	CAMPECHE CALAKMUL A 110 Km al SO de Xpujil, sobre el camino a la zona arqueológica de Calakmul	09-mar-16	Humberto Bahena Basave
791	1119©H_Bahena-ECOSUR.TIF	Ejemplar de herbario	*Crotalaria quercetorum - Brandegee, 1924*	CHIAPAS LAS MARGARITAS 1300 m al sur del poblado 4 de Octubre 85	27-ene-16	Humberto Bahena Basave
792	1117©H_Bahena-ECOSUR.TIF	Ejemplar de herbario	*Crotalaria sagittalis - L., 1753*	CHIAPAS VILLAFLORES Ejido Sierra Morena	27-ene-16	Humberto Bahena Basave
793	1118©H_Bahena-ECOSUR.TIF	Ejemplar de herbario	*Crotalaria sagittalis - L., 1753*	CHIAPAS TENEJAPA 750 m de la escuela del paraje Juxalja' al norte	27-ene-16	Humberto Bahena Basave
794	8789.tif	Ejemplar de herbario	*Crotalaria schiedeana - Steud., 1840*	CHIAPAS CHALCHIHUITÁN 3.3 Km. al nororiente de la cabecera, camino a Canech	27-ene-16	Humberto Bahena Basave
795	1116©H_Bahena-ECOSUR.TIF	Ejemplar de herbario	*Crotalaria schiedeana var. schiedeana - Steud., 1840*	CHIAPAS OCOSINGO Ocosingo	19-feb-16	Humberto Bahena Basave
796	1115©H_Bahena-ECOSUR.TIF	Ejemplar de herbario	*Crotalaria vitellina - Ker Gawl., 1820*	CHIAPAS VILLAFLORES Ejido Roblada Grande	27-ene-16	Humberto Bahena Basave
797	0306©H_Bahena-ECOSUR.TIF	Ejemplar de herbario	*Croton arboreus - Millsp., 1896*	CAMPECHE CALAKMUL A 11 Km al noreste de Conhuás	11-feb-16	Humberto Bahena Basave
798	1614©H_Bahena-ECOSUR.TIF	Ejemplar de herbario	*Croton billbergianus - Müll. Arg., 1865*	CHIAPAS MARQUÉS DE COMILLAS En el poblado de Galaxia	29-ene-16	Humberto Bahena Basave
799	1612©H_Bahena-ECOSUR.TIF	Ejemplar de herbario	*Croton ciliatoglandulifer - Ortega, 1797*	CHIAPAS TZIMOL 3 Km. del mirador Tzimol viniendo a Comitán	25-feb-16	Humberto Bahena Basave
800	1609©H_Bahena-ECOSUR.TIF	Ejemplar de herbario	*Croton cortesianus - Kunth, 1817*	CHIAPAS VILLAFLORES Ejido Roblada Grande	25-feb-16	Humberto Bahena Basave

Dato personal

801	1647©H_Bahena-ECOSUR.TIF	Ejemplar de herbario	*Croton draco - Schltdl. & Cham., 1831*	CHIAPAS CHALCHIHUITÁN 3.3 Km. al nororiente de la cabecera, camino a Canech	25-feb-16	Humberto Bahena Basave
802	1613©H_Bahena-ECOSUR.TIF	Ejemplar de herbario	*Croton fragilis - Kunth, 1817*	CHIAPAS COMITÁN DE DOMÍNGUEZ 2 Km. sureste Llano Largo, carretera Villa Las Rosas-Comitán	25-feb-16	Humberto Bahena Basave
803	1616©H_Bahena-ECOSUR.TIF	Ejemplar de herbario	*Croton glabellus - L., 1759*	CHIAPAS OCOSINGO Lacanja Chansayab	25-feb-16	Humberto Bahena Basave
804	1617©H_Bahena-ECOSUR.TIF	Ejemplar de herbario	*Croton glabellus - L., 1759*	CHIAPAS OCOZOCOAUTLA DE ESPINOSA Ocuilapa	29-ene-16	Humberto Bahena Basave
805	1611©H_Bahena-ECOSUR.TIF	Ejemplar de herbario	*Croton guatemalensis - Lotsy, 1895*	CHIAPAS TONALÁ Ejido Las Palmas	25-feb-16	Humberto Bahena Basave
806	0307©H_Bahena-ECOSUR.TIF	Ejemplar de herbario	*Croton lundellii - Standl., 1935*	CAMPECHE CALAKMUL A 12 Km al S de Ley de Fomento Agropecuario, camino a Ranchería El Sacrificio	25-ene-16	Humberto Bahena Basave
807	0308©H_Bahena-ECOSUR.TIF	Ejemplar de herbario	*Croton malvaviscifolius - Millsp., 1916*	CAMPECHE CALAKMUL A 1 Km al S de Las Carmelas, camino a San Miguel	25-ene-16	Humberto Bahena Basave
808	1646©H_Bahena-ECOSUR.TIF	Ejemplar de herbario	*Croton nitens - Sw., 1788*	CHIAPAS OCOSINGO Plan de Ayutla, al NE de N. Palestina	25-feb-16	Humberto Bahena Basave
809	0309©H_Bahena-ECOSUR.TIF	Ejemplar de herbario	*Croton niveus - Jacq., 1760*	CAMPECHE CALAKMUL A 1 Km al W de Plan de San Luis, camino a Conguas, Km. 134 de la carretera Escárcega-Chetumal	11-feb-16	Humberto Bahena Basave
810	1645©H_Bahena-ECOSUR.TIF	Ejemplar de herbario	*Croton reflexifolius - Kunth, 1817*	CHIAPAS COMITÁN DE DOMÍNGUEZ 4 Km. sureste Llano Largo, carretera Villa Las Rosas-Comitán	25-feb-16	Humberto Bahena Basave
811	1644©H_Bahena-ECOSUR.TIF	Ejemplar de herbario	*Croton repens - Schltdl., 1847*	CHIAPAS ARRIAGA Terracería de Arriaga-Col. 20 de Noviembre	25-feb-16	Humberto Bahena Basave
812	1643©H_Bahena-ECOSUR.TIF	Ejemplar de herbario	*Croton xalapensis - Kunth, 1817*	CHIAPAS VILLAFLORES 1.37 Km. al SE de Josefa Ortiz de Domínguez, sobre un arroyo	25-feb-16	Humberto Bahena Basave
813	0617©H_Bahena-ECOSUR.TIF	Ejemplar de herbario	*Crusea calocephala - DC., 1830*	CHIAPAS TENEJAPA A 500 m norte de Cruz Chen	09-mar-16	Humberto Bahena Basave
814	2302©H_Bahena-ECOSUR.TIF	Ejemplar de herbario	*Crusea coccinea var. breviloba - ND*	CHIAPAS ZINACANTÁN Paraje Patosil	01-mar-16	Humberto Bahena Basave
815	2303©H_Bahena-ECOSUR.TIF	Ejemplar de herbario	*Crusea diversifolia - (Kunth) W.R. Anderson, 1972*	CHIAPAS CHAMULA Laguna Petej	01-mar-16	Humberto Bahena Basave
816	2304©H_Bahena-ECOSUR.TIF	Ejemplar de herbario	*Crusea longiflora - (Willd. ex Roem. & Schult.) W.R. Anderson, 1972*	CHIAPAS SAN CRISTÓBAL DE LAS CASAS Los Sumideros, 8 Km al suroeste de San Cristóbal de Las Casas	01-mar-16	Humberto Bahena Basave
817	3327©H_Bahena-ECOSUR.TIF	Ejemplar de herbario	*Cryosophila stauracantha - (Heynh.) R. Evans, 1995*	CHIAPAS MARAVILLA TENEJAPA Cerro de las ruinas, al N de Loma Bonita	08-mar-16	Humberto Bahena Basave

Dato personal

818	2225©H_Bahena-ECOSUR.TIF	Ejemplar de herbario	*Cryptostegia grandiflora - (Roxb. ex R. Br.) R. Br., 1820*	CHIAPAS JIQUIPILAS Quintana Roo	01-mar-16	Humberto Bahena Basave
819	0778©H_Bahena-ECOSUR.TIF	Ejemplar de herbario	*Ctenitis excelsa - (Desv.) Proctor, 1961*	CHIAPAS OCOZOCOAUTLA DE ESPINOSA Ejido Emilio Rabasa, 3 km al NW, Selva El Ocote	26-ene-16	Humberto Bahena Basave
820	0779©H_Bahena-ECOSUR.TIF	Ejemplar de herbario	*Ctenitis excelsa - (Desv.) Proctor, 1961*	CHIAPAS OCOZOCOAUTLA DE ESPINOSA Ejido Emilio Rabasa, 3 km al NW, Selva El Ocote	16-feb-16	Humberto Bahena Basave
821	0780©H_Bahena-ECOSUR.TIF	Ejemplar de herbario	*Ctenitis excelsa - (Desv.) Proctor, 1961*	CHIAPAS OCOZOCOAUTLA DE ESPINOSA Ejido Emilio Rabasa, 3 km al NW, Selva El Ocote	26-ene-16	Humberto Bahena Basave
822	1863©H_Bahena-ECOSUR.TIF	Ejemplar de herbario	*Cucumis melo - L., 1753*	CHIAPAS CHENALHÓ 1,100 m al noroeste de la escuela Oniltik	15-mar-16	Humberto Bahena Basave
823	1867©H_Bahena-ECOSUR.TIF	Ejemplar de herbario	*Cucurbita - L., 1753*	CHIAPAS CHAMULA Paraje Tzao. Las Ollas	15-mar-16	Humberto Bahena Basave
824	1866©H_Bahena-ECOSUR.TIF	Ejemplar de herbario	*Cucurbita ficifolia - Bouché, 1837*	CHIAPAS CHAMULA Paraje Tzao. Las Ollas	15-mar-16	Humberto Bahena Basave
825	1868©H_Bahena-ECOSUR.TIF	Ejemplar de herbario	*Cucurbita moschata - (Duchesne ex Lam.) Duchesne ex Poir., 1819*	CHIAPAS CHENALHÓ 1 km. al sur de la escuela san José Chakte'	15-mar-16	Humberto Bahena Basave
826	3311©H_Bahena-ECOSUR.TIF	Ejemplar de herbario	*Cucurbita pepo var. ovifera - (L.) Alef., 1866*	CHIAPAS CHIAPA DE CORZO Ejido Ignacio Allende	08-mar-16	Humberto Bahena Basave
827	3065©H_Bahena-ECOSUR.TIF	Ejemplar de herbario	*Cuitlauzina pulchella - (Bateman ex Lindl.) Dressler & N.H. Williams, 2003*	CHIAPAS SAN CRISTÓBAL DE LAS CASAS Campo Santiago Km. 22 camino San Cristóbal-Comitán	04-feb-16	Humberto Bahena Basave
828	0913©H_Bahena-ECOSUR.TIF	Ejemplar de herbario	*Cupania auriculata - Standl., 1930*	CHIAPAS MARQUÉS DE COMILLAS A la orilla del río Manzanares, a 1 Km. de la Comunidad de Galaxia	09-mar-16	Humberto Bahena Basave
829	0914©H_Bahena-ECOSUR.TIF	Ejemplar de herbario	*Cupania belizensis - Standl., 1928*	CHIAPAS OCOSINGO Boca de Chajul; 1.5 Km. al sureste del poblado	09-mar-16	Humberto Bahena Basave
830	0915©H_Bahena-ECOSUR.TIF	Ejemplar de herbario	*Cupania belizensis - Standl., 1928*	CHIAPAS OCOSINGO Lacanja-Chansayab	09-mar-16	Humberto Bahena Basave
831	0838©H_Bahena-ECOSUR.TIF	Ejemplar de herbario	*Cupania dentata - DC., 1824*	CHIAPAS TENEJAPA 1.5 Km de la escuela hacia el lado norte	09-mar-16	Humberto Bahena Basave
832	0916©H_Bahena-ECOSUR.TIF	Ejemplar de herbario	*Cupania glabra - Sw., 1788*	CHIAPAS OCOSINGO Zona arqueológica de Yaxchilán	09-mar-16	Humberto Bahena Basave
833	0917©H_Bahena-ECOSUR.TIF	Ejemplar de herbario	*Cupania guatemalensis - (Turcz.) Radlk., 1879*	CHIAPAS OCOSINGO Estación Biológica Chajul suroeste 1 Km	09-mar-16	Humberto Bahena Basave
834	0918©H_Bahena-ECOSUR.TIF	Ejemplar de herbario	*Cupania macrophylla - Mart., 1838*	CHIAPAS OCOSINGO Embarcadero Loma Bonita; 6 Km. suroeste de Boca de Chajul	09-mar-16	Humberto Bahena Basave
835	0919©H_Bahena-ECOSUR.TIF	Ejemplar de herbario	*Cupania macrophylla - Mart., 1838*	CHIAPAS OCOSINGO 2 Km. al oeste del poblado de Lacanja-Chansayab, comunidad lacandona	09-mar-16	Humberto Bahena Basave

Dato personal [redacted]

836	0920©H_Bahena-ECOSUR.TIF	Ejemplar de herbario	*Cupania mollis - Standl., 1923*	CHIAPAS JIQUIPILAS Ejido Tiltepec, Reserva de la Biósfera La Sepultura, zona núcleo San Cristóbal	09-mar-16	Humberto Bahena Basave
837	0921©H_Bahena-ECOSUR.TIF	Ejemplar de herbario	*Cupania schippii - Standl., 1936*	CHIAPAS OCOSINGO Chajul	09-mar-16	Humberto Bahena Basave
838	1064©H_Bahena-ECOSUR.TIF	Ejemplar de herbario	*Cuphea - P. Browne*	CHIAPAS CHAMULA Bautista Chico	27-ene-16	Humberto Bahena Basave
839	1067©H_Bahena-ECOSUR.TIF	Ejemplar de herbario	*Cuphea aequipetala - Cav., 1798*	CHIAPAS SAN CRISTÓBAL DE LAS CASAS Chilil	17-feb-16	Humberto Bahena Basave
840	1066©H_Bahena-ECOSUR.TIF	Ejemplar de herbario	*Cuphea appendiculata var. appendiculata - Benth., 1840*	CHIAPAS PUEBLO NUEVO SOLISTAHUACÁN Clínica La Yerbabuena	27-ene-16	Humberto Bahena Basave
841	1065©H_Bahena-ECOSUR.TIF	Ejemplar de herbario	*Cuphea caeciliae - Koehne, 1899*	CHIAPAS OXCHUC Orilla de la comunidad de Oxchuc	27-ene-16	Humberto Bahena Basave
842	1063©H_Bahena-ECOSUR.TIF	Ejemplar de herbario	*Cuphea carthagenensis - (Jacq.) J.F. Macbr., 1930*	CHIAPAS OCOSINGO Lacanja Chansayab	17-feb-16	Humberto Bahena Basave
843	1062©H_Bahena-ECOSUR.TIF	Ejemplar de herbario	*Cuphea cyanea - DC., 1828*	CHIAPAS HUIXTÁN San Antonio Las Rosas-K'ostik	27-ene-16	Humberto Bahena Basave
844	1059©H_Bahena-ECOSUR.TIF	Ejemplar de herbario	*Cuphea hyssopifolia - Kunth, 1824*	CHIAPAS ALTAMIRANO Carretera Altamirano-Comitán, 6 Km sobre desvío hacia San Miguel	17-feb-16	Humberto Bahena Basave
845	1061©H_Bahena-ECOSUR.TIF	Ejemplar de herbario	*Cuphea lobophora - Koehne, 1877*	CHIAPAS ALDAMA Paraje Shulumho	27-ene-16	Humberto Bahena Basave
846	1060©H_Bahena-ECOSUR.TIF	Ejemplar de herbario	*Cuphea nitidula - Kunth, 1824*	CHIAPAS OCOSINGO Sibacá	17-feb-16	Humberto Bahena Basave
847	1058©H_Bahena-ECOSUR.TIF	Ejemplar de herbario	*Cuphea pinetorum - Benth., 1841*	CHIAPAS ZINACANTÁN Paraje Chainatic	17-feb-16	Humberto Bahena Basave
848	1600©H_Bahena-ECOSUR.TIF	Ejemplar de herbario	*Curatella americana - L., 1759*	CHIAPAS ANGEL ALBINO CORZO Nueva Palestina	24-feb-16	Humberto Bahena Basave
849	0132 ©H_Bahena-ECOSUR.TIF	Ejemplar de herbario	*Cuscuta corymbosa - Engelm., 1859*	CHIAPAS SAN CRISTÓBAL DE LAS CASAS San José Yashtinin	22-jun-15	Humberto Bahena Basave
850	3321©H_Bahena-ECOSUR.TIF	Ejemplar de herbario	*Cyathea fulva - (M. Martens & Galeotti) Fée, 1857*	CHIAPAS CHAMULA 4 Km. al noreste de Esc. Ocolte., Tzontehuitz	08-mar-16	Humberto Bahena Basave
851	1648©H_Bahena-ECOSUR.TIF	Ejemplar de herbario	*Cyathea godmanii - (Hook.) Domin, 1929*	CHIAPAS LA TRINITARIA Carretera Tziscao-Benito Juárez, 4 Km. Nororiente desvío Tziscao	25-feb-16	Humberto Bahena Basave
852	3139©H_Bahena-ECOSUR.TIF	Ejemplar de herbario	*Cyathula prostrata - (L.) Blume, 1826*	CHIAPAS TAPACHULA Finca Hamburgo	16-mar-16	Humberto Bahena Basave
853	0148 ©H_Bahena-ECOSUR.TIF	Ejemplar de herbario	*Cyclanthera integrifolia - Cogn., 1877*	CHIAPAS SAN CRISTÓBAL DE LAS CASAS A 200 m del paraje K'ostic	22-jun-15	Humberto Bahena Basave
854	0149 ©H_Bahena-ECOSUR.TIF	Ejemplar de herbario	*Cyclanthera langaei - Cogn., 1877*	CHIAPAS TENEJAPA Barrio de San Antonio	22-jun-15	Humberto Bahena Basave

Dato personal [redacted]

855	1869©H_Bahena-ECOSUR.TIF	Ejemplar de herbario	*Cyclanthera pedata - (L.) Schrad., 1831*	CHIAPAS SAN CRISTÓBAL DE LAS CASAS Chilil	15-mar-16	Humberto Bahena Basave
856	2646©H_Bahena-ECOSUR.TIF	Ejemplar de herbario	*Cycnoches egertonianum - Bateman, 1843*	CHIAPAS OCOSINGO Lacanja Chansayab	02-mar-16	Humberto Bahena Basave
857	1743©H_Bahena-ECOSUR.TIF	Ejemplar de herbario	*Cydista - Miers, 1863*	CHIAPAS CHIAPA DE CORZO Ejido Ignacio Allende, arriba de "la escalera", Valles Centrales	26-feb-16	Humberto Bahena Basave
858	1744©H_Bahena-ECOSUR.TIF	Ejemplar de herbario	*Cydista diversifolia - (Kunth) Miers, 1863*	CHIAPAS OCOSINGO Estación Biológica Chajul; suroeste 5 Km. cerca del río Lacantum	29-ene-16	Humberto Bahena Basave
859	1745©H_Bahena-ECOSUR.TIF	Ejemplar de herbario	*Cydista heterophylla - Seib., 1940*	CHIAPAS OCOSINGO Estación Biológica Chajul; suroeste sobre el río Lacantum	26-feb-16	Humberto Bahena Basave
860	0072 ©H_Bahena-ECOSUR.TIF	Ejemplar de herbario	*Cydista potosina - (K. Schum. & Loes.) Loes., 1919*	CAMPECHE CALAKMUL Camino a Calakmul entre el Km 9 y 11	22-jun-15	Humberto Bahena Basave
861	3340©H_Bahena-ECOSUR.TIF	Ejemplar de herbario	*Cymbopetalum mayanum - Lundell, 1974*	CHIAPAS OCOSINGO Zona arqueológica de Yaxchilán	08-mar-16	Humberto Bahena Basave
862	2392©H_Bahena-ECOSUR.TIF	Ejemplar de herbario	*Cymbopetalum penduliflorum - (Dunal) Baill., 1868*	CHIAPAS OCOSINGO Estación Biológica Chajul suroeste 6 Km	11-mar-16	Humberto Bahena Basave
863	3341©H_Bahena-ECOSUR.TIF	Ejemplar de herbario	*Cymbopetalum penduliflorum - (Dunal) Baill., 1868*	CHIAPAS OCOSINGO Lacanja Chansayab	08-mar-16	Humberto Bahena Basave
864	0033 ©H_Bahena-ECOSUR.TIF	Ejemplar de herbario	*Cynanchum schlechtendalii - (Decne.) Standl. & Steyerm., 1947*	CHIAPAS TEOPISCA 3 Km al noreste de Dos Lagunas, al sur de Yalcuc	22-jun-15	Humberto Bahena Basave
865	0340©H_Bahena-ECOSUR.TIF	Ejemplar de herbario	*Cynodon dactylon - (L.) Pers., 1805*	CHIAPAS SAN CRISTÓBAL DE LAS CASAS San Cristóbal de Las Casas	12-feb-16	Humberto Bahena Basave
866	2843©H_Bahena-ECOSUR.TIF	Ejemplar de herbario	*Cynodon nlemfuensis - Vanderyst, 1922*	CHIAPAS OCOSINGO Lacanja Chansayab	15-mar-16	Humberto Bahena Basave
867	2842©H_Bahena-ECOSUR.TIF	Ejemplar de herbario	*Cynodon plectostachyus - (K. Schum.) Pilg., 1907*	CHIAPAS JIQUIPILAS Ejido Quintana Roo	14-mar-16	Humberto Bahena Basave
868	0078 ©H_Bahena-ECOSUR.TIF	Ejemplar de herbario	*Cynoglossum amabile - Stapf & J.R. Drumm., 1906*	CHIAPAS HUIXTÁN Carretera de Huixtán-Ocosingo, 600 m sobre desvío hacia San Antonio	22-jun-15	Humberto Bahena Basave
869	1114©H_Bahena-ECOSUR.TIF	Ejemplar de herbario	*Cynometra retusa - Britton & Rose, 1926*	CHIAPAS CINTALAPA Cruce ríos Negro y Venta; 1.5 Km. al suroeste del río Negro	19-feb-16	Humberto Bahena Basave
870	0155 ©H_Bahena-ECOSUR.TIF	Ejemplar de herbario	*Cyperus aggregatus - (Willd.) Endl., 1842*	CHIAPAS SAN CRISTÓBAL DE LAS CASAS San Cristóbal de Las Casas	22-jun-15	Humberto Bahena Basave
871	1655©H_Bahena-ECOSUR.TIF	Ejemplar de herbario	*Cyperus amabilis - Vahl, 1806*	CHIAPAS VILLAFLORES Ejido El Paraiso	25-feb-16	Humberto Bahena Basave
872	1654©H_Bahena-ECOSUR.TIF	Ejemplar de herbario	*Cyperus andreanus - Maury*	CHIAPAS TUZANTÁN Finca San Cristóbal	29-ene-16	Humberto Bahena Basave
873	1653©H_Bahena-ECOSUR.TIF	Ejemplar de herbario	*Cyperus canus - J. Presl & C. Presl, 1828*	CHIAPAS VILLAFLORES A 1 Km. del ejido El Paraiso	29-ene-16	Humberto Bahena Basave

Dato personal

874	3247©H_Bahena-ECOSUR.TIF	Ejemplar de herbario	*Cyperus eggersii - Boeckeler, 1888*	CAMPECHE CALAKMUL Camino a Calakmul , antes de llegar al Km 12	03-mar-16	Humberto Bahena Basave
875	1652©H_Bahena-ECOSUR.TIF	Ejemplar de herbario	*Cyperus ferax - Rich., 1792*	CHIAPAS TUZANTÁN Finca San Cristóbal	25-feb-16	Humberto Bahena Basave
876	1656©H_Bahena-ECOSUR.TIF	Ejemplar de herbario	*Cyperus hermaphroditus - (Jacq.) Standl., 1916*	CHIAPAS MITONTIC 3.3 Km. al nororiente de Col. Cuchumton	25-feb-16	Humberto Bahena Basave
877	1657©H_Bahena-ECOSUR.TIF	Ejemplar de herbario	*Cyperus iria - L., 1753*	CHIAPAS VILLAFLORES Ejido Sierra Morena	25-feb-16	Humberto Bahena Basave
878	1658©H_Bahena-ECOSUR.TIF	Ejemplar de herbario	*Cyperus ligularis - L., 1759*	CHIAPAS OCOSINGO Lacanja Chansayab	25-feb-16	Humberto Bahena Basave
879	1659©H_Bahena-ECOSUR.TIF	Ejemplar de herbario	*Cyperus luzulae - (L.) Rottb. ex Retz., 1786*	CHIAPAS OCOSINGO Plan de Ayutla a San Pablo	29-ene-16	Humberto Bahena Basave
880	1660©H_Bahena-ECOSUR.TIF	Ejemplar de herbario	*Cyperus mutisii - (Kunth) Griseb., 1864*	CHIAPAS VILLAFLORES Ejido El Paraíso	25-feb-16	Humberto Bahena Basave
881	1661©H_Bahena-ECOSUR.TIF	Ejemplar de herbario	*Cyperus ochraceus - Vahl, 1806*	CHIAPAS OCOSINGO Plan de Ayutla y Velasco S	25-feb-16	Humberto Bahena Basave
882	1662©H_Bahena-ECOSUR.TIF	Ejemplar de herbario	*Cyperus odoratus - L., 1753*	CHIAPAS ARRIAGA Cerca del Rancho Monte Bonito, sobre carr. México 190	25-feb-16	Humberto Bahena Basave
883	1663©H_Bahena-ECOSUR.TIF	Ejemplar de herbario	*Cyperus polystachyos - Rottb., 1772*	CHIAPAS TONALÁ Poblado Agua Prieta, cerca de un río	25-feb-16	Humberto Bahena Basave
884	1664©H_Bahena-ECOSUR.TIF	Ejemplar de herbario	*Cyperus surinamensis - Rottb., 1772*	CHIAPAS ARRIAGA Km. 42 de la carretera México 190, cerca de la desviación del poblado Solo Dios	29-ene-16	Humberto Bahena Basave
885	1665©H_Bahena-ECOSUR.TIF	Ejemplar de herbario	*Cyperus tenuifolius - (Steud.) Dandy, 1944*	CHIAPAS OCOSINGO Chajul	29-ene-16	Humberto Bahena Basave
886	0937©H_Bahena-ECOSUR.TIF	Ejemplar de herbario	*Cyphomandra rojasiana - Standl. & Steyerm., 1940*	CHIAPAS SAN JUAN CANCUC 1 km. al sur de la escuela Yax Nail	09-mar-16	Humberto Bahena Basave
887	3064©H_Bahena-ECOSUR.TIF	Ejemplar de herbario	*Cypripedium irapeanum - Lex., 1825*	CHIAPAS TEOPISCA 5 Km al sur de Teopisca, ta jol jemel	02-mar-16	Humberto Bahena Basave
888	0484©H_Bahena-ECOSUR.TIF	Ejemplar de herbario	*Cystopteris fragilis - (L.) Bernh., 1806*	CHIAPAS SAN CRISTÓBAL DE LAS CASAS Rancho Las Flores	25-ene-16	Humberto Bahena Basave
889	3227©H_Bahena-ECOSUR.TIF	Ejemplar de herbario	*Chamaecrista fagonioides var. fagonioides - (Vogel) H.S. Irwin & Barneby, 1982*	CHIAPAS CINTALAPA La Torre-Las Minas-Las Píldoras	16-mar-16	Humberto Bahena Basave
890	0575©H_Bahena-ECOSUR.TIF	Ejemplar de herbario	*Chamaecrista glandulosa - (L.) Greene, 1899*	CHIAPAS TENEJAPA Tzaquiviljoc	09-mar-16	Humberto Bahena Basave
891	0576©H_Bahena-ECOSUR.TIF	Ejemplar de herbario	*Chamaecrista glandulosa var. flavicoma - (Kunth) H.S. Irwin & Barneby, 1824*	CHIAPAS HUIXTÁN Tzaquiviljoc	09-mar-16	Humberto Bahena Basave

Dato personal

892	1135©H_Bahena-ECOSUR.TIF	Ejemplar de herbario	*Chamaecrista nictitans - (L.) Moench, 1794*	CHIAPAS LAS MARGARITAS 600 m al noroeste de la escuela de la comunidad de Santa Rita Sonora	27-ene-16	Humberto Bahena Basave
893	1136©H_Bahena-ECOSUR.TIF	Ejemplar de herbario	*Chamaecrista nictitans var. paraguariensis - (Chodat & Hassl.) H.S. Irwin & Barneby, 1982*	CHIAPAS CHIAPA DE CORZO 18 Km. al Suroeste de Multajo	19-feb-16	Humberto Bahena Basave
894	0577©H_Bahena-ECOSUR.TIF	Ejemplar de herbario	*Chamaecrista rufa - (M. Martens & Galeotti) Britton & Rose, 1930*	CHIAPAS TENEJAPA 700 m hacia el sur de la escuela del paraje Juxalja'	09-mar-16	Humberto Bahena Basave
895	2184©H_Bahena-ECOSUR.TIF	Ejemplar de herbario	*Chamaedorea elegans - Mart., 1830*	CHIAPAS OCOSINGO 2 Km. al noreste de la Comunidad Maya, Lacanja-Chansayab	29-feb-16	Humberto Bahena Basave
896	2185©H_Bahena-ECOSUR.TIF	Ejemplar de herbario	*Chamaedorea elegans - Mart., 1830*	CHIAPAS OCOSINGO Sierra de La Cojolita	29-feb-16	Humberto Bahena Basave
897	2182©H_Bahena-ECOSUR.TIF	Ejemplar de herbario	*Chamaedorea ernesti-augusti - H. Wendl., 1852*	CHIAPAS OCOSINGO Sierra de La Cojolita	29-feb-16	Humberto Bahena Basave
898	2183©H_Bahena-ECOSUR.TIF	Ejemplar de herbario	*Chamaedorea ernesti-augusti - H. Wendl., 1852*	CHIAPAS OCOZOCOAUTLA DE ESPINOSA 9 Km. al noroeste Emilio Rabasa; 1 Km. al oeste de El Aguajito	29-feb-16	Humberto Bahena Basave
899	2181©H_Bahena-ECOSUR.TIF	Ejemplar de herbario	*Chamaedorea glaucifolia - H. Wendl., 1854*	CHIAPAS CINTALAPA Rancho El Cafetal	29-feb-16	Humberto Bahena Basave
900	2179©H_Bahena-ECOSUR.TIF	Ejemplar de herbario	*Chamaedorea graminifolia - H. Wendl., 1854*	CHIAPAS JIQUIPILAS Ejido Quintana Roo	29-feb-16	Humberto Bahena Basave
901	2180©H_Bahena-ECOSUR.TIF	Ejemplar de herbario	*Chamaedorea lindheimerii - ND*	CHIAPAS OCOSINGO Bonampak	29-feb-16	Humberto Bahena Basave
902	2178©H_Bahena-ECOSUR.TIF	Ejemplar de herbario	*Chamaedorea neurochlamys - Burret, 1933*	CHIAPAS OCOSINGO Lacanja Chansayab	29-feb-16	Humberto Bahena Basave
903	2177©H_Bahena-ECOSUR.TIF	Ejemplar de herbario	*Chamaedorea nubium - Standl. & Steyerm., 1947*	CHIAPAS ANGEL ALBINO CORZO Quetzal, 3 Km. vereda al Quetzal	29-feb-16	Humberto Bahena Basave
904	2175©H_Bahena-ECOSUR.TIF	Ejemplar de herbario	*Chamaedorea oblongata - Mart., 1838*	CHIAPAS TONALÁ Ejido Sierra Morena, en las faldas de Cerro Bola	29-feb-16	Humberto Bahena Basave
905	2176©H_Bahena-ECOSUR.TIF	Ejemplar de herbario	*Chamaedorea oblongata - Mart., 1838*	CHIAPAS OCOSINGO Estación Biológica Chajul; suroeste 2 Km	29-feb-16	Humberto Bahena Basave
906	0160 ©H_Bahena-ECOSUR.TIF	Ejemplar de herbario	*Chamaedorea simplex - Burret, 1933*	CHIAPAS TENEJAPA Achlum	22-jun-15	Humberto Bahena Basave
907	3324©H_Bahena-ECOSUR.TIF	Ejemplar de herbario	*Chamaedorea tepejilote - Liebm. ex Mart., 1849*	CHIAPAS VILLAFLORES Tres Picos	08-mar-16	Humberto Bahena Basave
908	3326©H_Bahena-ECOSUR.TIF	Ejemplar de herbario	*Chamaedorea tepejilote - Liebm. ex Mart., 1849*	CHIAPAS CHILÓN Patatehel	08-mar-16	Humberto Bahena Basave
909	3328©H_Bahena-ECOSUR.TIF	Ejemplar de herbario	*Chamaedorea tepejilote - Liebm. ex Mart., 1849*	CHIAPAS MARQUÉS DE COMILLAS Ejido Galacia a 3 Km. al noroeste del Ejido	08-mar-16	Humberto Bahena Basave

Dato personal

910	2174©H_Bahena-ECOSUR.TIF	Ejemplar de herbario	*Chamaedorea woodsoniana - L.H. Bailey, 1943*	CHIAPAS JIQUIPILAS "La Palmita", 5.82 Km. al suroeste de Tiltepec	29-feb-16	Humberto Bahena Basave
911	2254©H_Bahena-ECOSUR.TIF	Ejemplar de herbario	*Chamissoa acuminata var. swansonii - Sohmer*	CHIAPAS ARRIAGA En el Rancho Las Cruces, sobre la terracería, hacia el ejido Piedra Ancha	01-mar-16	Humberto Bahena Basave
912	2252©H_Bahena-ECOSUR.TIF	Ejemplar de herbario	*Chamissoa altissima - Kunth*	CHIAPAS OCOSINGO Campamento arqueológico del INAH de Yaxchilán	01-mar-16	Humberto Bahena Basave
913	2253©H_Bahena-ECOSUR.TIF	Ejemplar de herbario	*Chamissoa altissima - Kunth*	CHIAPAS OCOSINGO Lacanja Chansayab	01-mar-16	Humberto Bahena Basave
914	0188 ©H_Bahena-ECOSUR.TIF	Ejemplar de herbario	*Chaptalia dentata - (L.) Cass., 1823*	CHIAPAS HUIXTÁN 1 Km oeste desvío a Carmen Yalchuch, camino SCLC-Chanal	22-jun-15	Humberto Bahena Basave
915	2360©H_Bahena-ECOSUR.TIF	Ejemplar de herbario	*Chaptalia nutans - (L.) Polák, 1977*	CHIAPAS TAPACHULA Finca Irlanda	10-mar-16	Humberto Bahena Basave
916	2494©H_Bahena-ECOSUR.TIF	Ejemplar de herbario	*Cheilanthes cucullans - Fée, 1857*	CHIAPAS OCOZOCOAUTLA DE ESPINOSA Ejido Emilio Rabasa, 4 km al SW al lado de la brecha corta fuego, Selva el Ocote	03-feb-16	Humberto Bahena Basave
917	2495©H_Bahena-ECOSUR.TIF	Ejemplar de herbario	*Cheilanthes farinosa - (Forssk.) Kaulf., 1824*	CHIAPAS SAN CRISTÓBAL DE LAS CASAS Zacualpa, 4 Km al sureste de la comunidad	01-mar-16	Humberto Bahena Basave
918	2496©H_Bahena-ECOSUR.TIF	Ejemplar de herbario	*Cheilanthes hirsuta - Link, 1833*	CHIAPAS SAN CRISTÓBAL DE LAS CASAS Chilil	01-mar-16	Humberto Bahena Basave
919	2497©H_Bahena-ECOSUR.TIF	Ejemplar de herbario	*Cheilanthes microphylla - (Sw.) Sw., 1806*	CHIAPAS CHENALHÓ 400 m hacia el noroeste de la escuela Chimtik	03-feb-16	Humberto Bahena Basave
920	0482©H_Bahena-ECOSUR.TIF	Ejemplar de herbario	*Cheilanthes pyramidalis - Fée, 1857*	CHIAPAS SAN CRISTÓBAL DE LAS CASAS Entrada a Zacualpa, 500 m de la carretera SCLC-Comitán de Domínguez	15-feb-16	Humberto Bahena Basave
921	2498©H_Bahena-ECOSUR.TIF	Ejemplar de herbario	*Cheilanthes pyramidalis - Fée, 1857*	CHIAPAS ZINACANTÁN 2 Km. al sur de Navenchauc camino hacia Apaz	01-mar-16	Humberto Bahena Basave
922	0481©H_Bahena-ECOSUR.TIF	Ejemplar de herbario	*Cheilanthes sinuata - (Lag. ex Sw.) Domin, 1913*	CHIAPAS SAN CRISTÓBAL DE LAS CASAS 1 Km al sureste de Zacualpan, camino hacia Laguna Grande	15-feb-16	Humberto Bahena Basave
923	2499©H_Bahena-ECOSUR.TIF	Ejemplar de herbario	*Cheilanthes sinuata - (Lag. ex Sw.) Domin, 1913*	CHIAPAS SAN CRISTÓBAL DE LAS CASAS Esta a 170 m de la carretera a lado norte de la ciudad	03-feb-16	Humberto Bahena Basave
924	2251©H_Bahena-ECOSUR.TIF	Ejemplar de herbario	*Chenopodium ambrosioides - L.*	CHIAPAS OCOSINGO Sibacá	02-feb-16	Humberto Bahena Basave
925	2249©H_Bahena-ECOSUR.TIF	Ejemplar de herbario	*Chenopodium graveolens - Lag. & Rodriguez*	CHIAPAS OCOZOCOAUTLA DE ESPINOSA Rancho el Chivero	01-mar-16	Humberto Bahena Basave
926	2250©H_Bahena-ECOSUR.TIF	Ejemplar de herbario	*Chenopodium murale - L.*	CHIAPAS CHENALHÓ Barrio- 700 m al sureste de cabecera mpal	01-mar-16	Humberto Bahena Basave
927	0289©H_Bahena-ECOSUR.TIF	Ejemplar de herbario	*Chimaphila maculata - (L.) Pursh, 1813*	CHIAPAS HUIXTÁN 300 m a la Col. La Libertad	11-feb-16	Humberto Bahena Basave

Dato personal [redacted]

928	0290©H_Bahena-ECOSUR.TIF	Ejemplar de herbario	*Chimaphila umbellata - (L.) W.P.C. Barton.*	CHIAPAS SAN CRISTÓBAL DE LAS CASAS Cha'k- Tajal, 5 Km de Rancho Nuevo hacia Chivero	25-ene-16	Humberto Bahena Basave
929	2290©H_Bahena-ECOSUR.TIF	Ejemplar de herbario	*Chiococca alba - (L.) Hitchc., 1893*	CHIAPAS OCOSINGO Estación Biológica Chajul; suroeste sobre el río Lacantum	01-mar-16	Humberto Bahena Basave
930	2291©H_Bahena-ECOSUR.TIF	Ejemplar de herbario	*Chiococca alba - (L.) Hitchc., 1893*	CHIAPAS SAN CRISTÓBAL DE LAS CASAS Orilla de río; 200 m a Agua Buena	01-mar-16	Humberto Bahena Basave
931	2292©H_Bahena-ECOSUR.TIF	Ejemplar de herbario	*Chiococca pachyphylla - Wernham, 1913*	CHIAPAS LAS MARGARITAS Lomantán	01-mar-16	Humberto Bahena Basave
932	2293©H_Bahena-ECOSUR.TIF	Ejemplar de herbario	*Chiococca pachyphylla - Wernham, 1913*	CHIAPAS MAPASTEPEC Reserva El Triunfo, Polígono 1, Cañada honda	02-feb-16	Humberto Bahena Basave
933	2294©H_Bahena-ECOSUR.TIF	Ejemplar de herbario	*Chiococca phaenostemon - Schltdl., 1834*	CHIAPAS LA TRINITARIA 1.5 Km. desvío camino Lagunas de Montebello-Tizcao a Buenavista	02-feb-16	Humberto Bahena Basave
934	2964©H_Bahena-ECOSUR.TIF	Ejemplar de herbario	*Chionanthus oblanceolatus - (B.L. Rob.) P.S. Green, 1991*	CHIAPAS OCOSINGO A 1.98 Km. al noreste del crucero de San Javier	16-mar-16	Humberto Bahena Basave
935	2295©H_Bahena-ECOSUR.TIF	Ejemplar de herbario	*Chione chiapasensis - Standl., 1940*	CHIAPAS OCOSINGO 4.5 Km. al noreste de Nuevo Guerrero	01-mar-16	Humberto Bahena Basave
936	0241 ©H_Bahena-ECOSUR.TIF	Ejemplar de herbario	*Chiranthodendron pentadactylon - Larreat., 1795*	CHIAPAS SAN CRISTÓBAL DE LAS CASAS Mitzitón	24-jun-15	Humberto Bahena Basave
937	0268 ©H_Bahena-ECOSUR.TIF	Ejemplar de herbario	*Chiranthodendron pentadactylon - Larreat., 1795*	CHIAPAS SAN CRISTÓBAL DE LAS CASAS El Corralito	22-jun-15	Humberto Bahena Basave
938	1134©H_Bahena-ECOSUR.TIF	Ejemplar de herbario	*Chloroleucon mangense - (Jacq.) Britton & Rose, 1928*	CAMPECHE CALAKMUL Aguada Puerto México, a 22 Km al W de Central Chiclera Villahermosa	19-feb-16	Humberto Bahena Basave
939	0208 ©H_Bahena-ECOSUR.TIF	Ejemplar de herbario	*Chlorophora tinctoria - (L.) Gaudich., 1826*	CAMPECHE CALAKMUL A 11 Km al sur de la entrada a Calakmul	22-jun-15	Humberto Bahena Basave
940	0189 ©H_Bahena-ECOSUR.TIF	Ejemplar de herbario	*Chromolaena breedlovei - R.M. King & H. Rob., 1980*	CHIAPAS TEOPISCA 1.5 Km al sur de San Isidro Chijilté	22-jun-15	Humberto Bahena Basave
941	0190 ©H_Bahena-ECOSUR.TIF	Ejemplar de herbario	*Chromolaena collina - (DC.) R.M. King & H. Rob., 1970*	CHIAPAS TEOPISCA 1.5 Km al sur de San Isidro Chijilté	22-jun-15	Humberto Bahena Basave
942	3220©H_Bahena-ECOSUR.TIF	Ejemplar de herbario	*Chromolaena odorata - (L.) R.M. King & H. Rob., 1970*	CHIAPAS OCOSINGO A 1.3 Km. al norte de la ranchería Ch´unaj	16-mar-16	Humberto Bahena Basave
943	2361©H_Bahena-ECOSUR.TIF	Ejemplar de herbario	*Chrysanthemum - L., 1753*	CHIAPAS ZINACANTÁN Chainatic	11-mar-16	Humberto Bahena Basave
944	2362©H_Bahena-ECOSUR.TIF	Ejemplar de herbario	*Chrysanthemum - L., 1753*	CHIAPAS TEOPISCA Mercado de Teopisca	11-mar-16	Humberto Bahena Basave
945	2363©H_Bahena-ECOSUR.TIF	Ejemplar de herbario	*Chrysanthemum - L., 1753*	CHIAPAS TEOPISCA Mercado de Teopisca	11-mar-16	Humberto Bahena Basave
946	283.tif	Ejemplar de herbario	*Chrysanthemum parthenium - (L.) Bernh., 1800*	CHIAPAS VILLAFLORES Ejido Roblada Grande	11-mar-16	Humberto Bahena Basave

Dato personal

947	0714©H_Bahena-ECOSUR.TIF	Ejemplar de herbario	*Chrysophyllum cainito - L., 1753*	CHIAPAS LARRÁINZAR 1 km. al sureste de la escuela san José Chakte'	26-ene-16	Humberto Bahena Basave
948	0846©H_Bahena-ECOSUR.TIF	Ejemplar de herbario	*Chrysophyllum mexicanum - Brandegee ex Standl., 1924*	CAMPECHE CALAKMUL A 0.4 Km al suroeste del poblado San Miguel	09-mar-16	Humberto Bahena Basave
949	3256©H_Bahena-ECOSUR.TIF	Ejemplar de herbario	*Chrysophyllum venezuelanense - (Pierre) T.D. Penn., 1990*	CAMPECHE CALAKMUL A 18 Km al sur de la caseta de entrada a Calakmul	08-mar-16	Humberto Bahena Basave
950	0198 ©H_Bahena-ECOSUR.TIF	Ejemplar de herbario	*Dahlia australis var. chiapensis - P.D. Sorensen, 1969*	CHIAPAS SAN CRISTÓBAL DE LAS CASAS 4 Km después de Zacualpa, camino a los Sumideros	22-jun-15	Humberto Bahena Basave
951	0199 ©H_Bahena-ECOSUR.TIF	Ejemplar de herbario	*Dahlia coccinea - Cav., 1796*	CHIAPAS HUIXTÁN 1.5 Km del desvío al Niz	22-jun-15	Humberto Bahena Basave
952	1936©H_Bahena-ECOSUR.TIF	Ejemplar de herbario	*Dahlia imperialis - Roezl ex Ortgies, 1863*	CHIAPAS HUIXTÁN Rancho Merced Bazom	30-ene-16	Humberto Bahena Basave
953	1112©H_Bahena-ECOSUR.TIF	Ejemplar de herbario	*Dalbergia glabra - (Mill.) Standl., 1930*	CAMPECHE CALAKMUL A 11 Km al sur de Ley de Fomento Agropecuario, camino a Dos Naciones	18-feb-16	Humberto Bahena Basave
954	1113©H_Bahena-ECOSUR.TIF	Ejemplar de herbario	*Dalbergia glabra - (Mill.) Standl., 1930*	CAMPECHE CALAKMUL A 16 Km al noreste de Zoh-Laguna	18-feb-16	Humberto Bahena Basave
955	1111©H_Bahena-ECOSUR.TIF	Ejemplar de herbario	*Dalbergia glomerata - Hemsl., 1878*	CHIAPAS VILLAFLORES 1.37 Km. al SE de Josefa Ortiz de Domínguez, sobre un arroyo	27-ene-16	Humberto Bahena Basave
956	1110©H_Bahena-ECOSUR.TIF	Ejemplar de herbario	*Dalbergia monetaria - L. f., 1782*	CHIAPAS OCOSINGO Boca de Chajul; noroeste 4 Km. del río Lagartos	18-feb-16	Humberto Bahena Basave
957	1109©H_Bahena-ECOSUR.TIF	Ejemplar de herbario	*Dalbergia stevensonii - Standl., 1927*	CHIAPAS OCOSINGO Estación Biológica Chajul; suroeste Poblado Loma Bonita	18-feb-16	Humberto Bahena Basave
958	1213©H_Bahena-ECOSUR.TIF	Ejemplar de herbario	*Dalea - L., 1758*	CHIAPAS COMITÁN DE DOMÍNGUEZ Km. 66.5 carretera San Cristóbal-Comitán, 1 Km. hacia Zaragoza Mtn	10-mar-16	Humberto Bahena Basave
959	1214©H_Bahena-ECOSUR.TIF	Ejemplar de herbario	*Dalea - L., 1758*	CHIAPAS AMATENANGO DEL VALLE 3 Km. al SE de Amatenango del Valle	10-mar-16	Humberto Bahena Basave
960	1223©H_Bahena-ECOSUR.TIF	Ejemplar de herbario	*Dalea domingensis - DC., 1825*	CHIAPAS JIQUIPILAS Ejido Quintana Roo	10-mar-16	Humberto Bahena Basave
961	1222©H_Bahena-ECOSUR.TIF	Ejemplar de herbario	*Dalea foliolosa - (Aiton) Barneby, 1973*	CHIAPAS COMITÁN DE DOMÍNGUEZ Yalumá Villahermosa	10-mar-16	Humberto Bahena Basave
962	1220©H_Bahena-ECOSUR.TIF	Ejemplar de herbario	*Dalea leporina - (Aiton) Bullock, 1939*	CHIAPAS TENEJAPA 100 m hacia el noreste de la escuela del ejido Sibakte'el	10-mar-16	Humberto Bahena Basave
963	1221©H_Bahena-ECOSUR.TIF	Ejemplar de herbario	*Dalea leporina - (Aiton) Bullock, 1939*	CHIAPAS HUIXTÁN Rancho Merced Bazom	10-mar-16	Humberto Bahena Basave
964	1218©H_Bahena-ECOSUR.TIF	Ejemplar de herbario	*Dalea nutans - (Cav.) Willd., 1801*	CHIAPAS JIQUIPILAS Ejido Quintana Roo	10-mar-16	Humberto Bahena Basave

Dato personal

965	1219©H_Bahena-ECOSUR.TIF	Ejemplar de herbario	*Dalea nutans - (Cav.) Willd., 1801*	CHIAPAS CHIAPA DE CORZO Ejido Ignacio Allende	10-mar-16	Humberto Bahena Basave
966	1217©H_Bahena-ECOSUR.TIF	Ejemplar de herbario	*Dalea sericea - Lag., 1816*	CHIAPAS LAS MARGARITAS 2.3 Km. al este del poblado 4 de Octubre 85	10-mar-16	Humberto Bahena Basave
967	1216©H_Bahena-ECOSUR.TIF	Ejemplar de herbario	*Dalea tomentosa - (Cav.) Willd., 1802*	CHIAPAS LAS MARGARITAS 900 m al oeste del poblado 4 de Octubre 85	10-mar-16	Humberto Bahena Basave
968	1215©H_Bahena-ECOSUR.TIF	Ejemplar de herbario	*Dalea versicolor - Zucc., 1832*	CHIAPAS LAS MARGARITAS Ranchería Primero de Mayo, 60 m al sur de la orilla de la carretera internacional que viene a Comitán	10-mar-16	Humberto Bahena Basave
969	1642©H_Bahena-ECOSUR.TIF	Ejemplar de herbario	*Dalechampia heteromorpha - Pax & K. Hoffm., 1919*	CHIAPAS OCOSINGO A 4.8 Km. al sureste de Nuevo Guerrero	29-ene-16	Humberto Bahena Basave
970	1641©H_Bahena-ECOSUR.TIF	Ejemplar de herbario	*Dalechampia spathulata - (Scheidw.) Baill., 1858*	CHIAPAS MARQUÉS DE COMILLAS Ejido Galacia (orilla de rio Lacantun)	25-feb-16	Humberto Bahena Basave
971	1640©H_Bahena-ECOSUR.TIF	Ejemplar de herbario	*Dalembertia triangularis - Müll. Arg., 1865*	CHIAPAS VILLAFLORES Ejido Roblada Grande	25-feb-16	Humberto Bahena Basave
972	0998©H_Bahena-ECOSUR.TIF	Ejemplar de herbario	*Daphnopsis americana - (Mill.) J.R. Johnst., 1909*	CHIAPAS JIQUIPILAS Ejido Quintana Roo	09-mar-16	Humberto Bahena Basave
973	0997©H_Bahena-ECOSUR.TIF	Ejemplar de herbario	*Daphnopsis ficina - Standl. & Steyerm., 1940*	CHIAPAS LAS MARGARITAS Lomantán	09-mar-16	Humberto Bahena Basave
974	0656©H_Bahena-ECOSUR.TIF	Ejemplar de herbario	*Daphnopsis malacophylla - Standl. & Steyerm., 1944*	CHIAPAS SAN CRISTÓBAL DE LAS CASAS 2 Km sobre la carretera de Rancho Nuevo hacia Chivero	26-ene-16	Humberto Bahena Basave
975	3098©H_Bahena-ECOSUR.TIF	Ejemplar de herbario	*Daphnopsis tuerckheimiana - Donn. Sm., 1891*	CHIAPAS BOCHIL 5 Km. adelante de Bochil hacia Suyaló	04-feb-16	Humberto Bahena Basave
976	0938©H_Bahena-ECOSUR.TIF	Ejemplar de herbario	*Datura arborea - Ruiz & Pav., 1799*	CHIAPAS BEJUCAL DE OCAMPO El Escobillal	09-mar-16	Humberto Bahena Basave
977	0470©H_Bahena-ECOSUR.TIF	Ejemplar de herbario	*Daucus montanus - Humb. & Bonpl. ex Spreng., 1820*	CHIAPAS SAN CRISTÓBAL DE LAS CASAS Corazón de María	15-feb-16	Humberto Bahena Basave
978	1478©H_Bahena-ECOSUR.TIF	Ejemplar de herbario	*Davilla kunthii - A. St.-Hil., 1825*	CHIAPAS OCOSINGO Boca de Chajul; 500 m al suroeste del poblado	24-feb-16	Humberto Bahena Basave
979	1479©H_Bahena-ECOSUR.TIF	Ejemplar de herbario	*Davilla kunthii - A. St.-Hil., 1825*	CHIAPAS OCOSINGO Estación Biológica Chajul sureste 1 Km	24-feb-16	Humberto Bahena Basave
980	1937©H_Bahena-ECOSUR.TIF	Ejemplar de herbario	*Decachaeta ovandensis - (Grashoff & Beaman) R.M. King & H. Rob., 1969*	CHIAPAS ARRIAGA En el ejido Tierra y Libertad	26-feb-16	Humberto Bahena Basave
981	2269©H_Bahena-ECOSUR.TIF	Ejemplar de herbario	*Decatropis paucijuga - (Donn. Sm.) Loes., 1903*	CHIAPAS COMITÁN DE DOMÍNGUEZ Km. 14 carretera Villa de Las Rosas-Comitán de Domínguez	01-mar-16	Humberto Bahena Basave
982	1938©H_Bahena-ECOSUR.TIF	Ejemplar de herbario	*Delilia biflora - (L.) Kuntze, 1891*	CHIAPAS PALENQUE Ricardo Flores Magón	30-ene-16	Humberto Bahena Basave

Dato personal

983	2054©H_Bahena-ECOSUR.TIF	Ejemplar de herbario	*Dendropanax arboreus - (L.) Decne. & Planch., 1854*	CHIAPAS OCOSINGO Lacanja Chansayab	01-feb-16	Humberto Bahena Basave
984	2055©H_Bahena-ECOSUR.TIF	Ejemplar de herbario	*Dendropanax arboreus - (L.) Decne. & Planch., 1854*	CHIAPAS MONTECRISTO DE GUERRERO Sobre el camino Campamento El Triunfo-Finca Liquidambar	29-feb-16	Humberto Bahena Basave
985	2056©H_Bahena-ECOSUR.TIF	Ejemplar de herbario	*Dendropanax arboreus - (L.) Decne. & Planch., 1854*	CHIAPAS OCOSINGO 1 Km. al NE del Ejido Plan de Ayutla	29-feb-16	Humberto Bahena Basave
986	2057©H_Bahena-ECOSUR.TIF	Ejemplar de herbario	*Dendropanax leptopodus - (Donn. Sm.) A.C. Sm., 1941*	CHIAPAS VILLAFLORES Cerro Tres Picos, en el sendero El Quetzal	29-feb-16	Humberto Bahena Basave
987	2061©H_Bahena-ECOSUR.TIF	Ejemplar de herbario	*Dendropanax oliganthus - (A.C. Sm.) A.C. Sm., 1941*	CHIAPAS PUEBLO NUEVO SOLISTAHUACÁN Área de protección forestal de La Yerbabuena	29-feb-16	Humberto Bahena Basave
988	2058©H_Bahena-ECOSUR.TIF	Ejemplar de herbario	*Dendropanax pallidus - M.J. Cannon & Cannon, 1989*	CHIAPAS MAPASTEPEC Reserva El Triunfo, Polígono 1, Arroyo Sicilar (Pacific slope)	29-feb-16	Humberto Bahena Basave
989	2059©H_Bahena-ECOSUR.TIF	Ejemplar de herbario	*Dendropanax populifolius - (Marchal) A.C. Sm., 1941*	CHIAPAS MAPASTEPEC Reserva de la Biosfera El Triunfo	29-feb-16	Humberto Bahena Basave
990	2060©H_Bahena-ECOSUR.TIF	Ejemplar de herbario	*Dendropanax populifolius - (Marchal) A.C. Sm., 1941*	CHIAPAS MAPASTEPEC Reserva El Triunfo, Polígono 1, Cerro El Triunfo	29-feb-16	Humberto Bahena Basave
991	2305©H_Bahena-ECOSUR.TIF	Ejemplar de herbario	*Deppea grandiflora - Schltdl., 1847*	CHIAPAS ZINACANTÁN Estación Biológica Huitepec	01-mar-16	Humberto Bahena Basave
992	2306©H_Bahena-ECOSUR.TIF	Ejemplar de herbario	*Deppea grandiflora - Schltdl., 1847*	CHIAPAS OXCHUC A 300 m del desvío de Cholol, camino al rancho El Cura	02-feb-16	Humberto Bahena Basave
993	1108©H_Bahena-ECOSUR.TIF	Ejemplar de herbario	*Desmanthus virgatus - (L.) Willd., 1806*	CHIAPAS CHENALHÓ 4 km. al oeste de la escuela san José Chakte'	18-feb-16	Humberto Bahena Basave
994	3226©H_Bahena-ECOSUR.TIF	Ejemplar de herbario	*Desmanthus virgatus - (L.) Willd., 1806*	CHIAPAS SAN JUAN CANCUC 300 m al norte del puente San José Chakte'	16-mar-16	Humberto Bahena Basave
995	1243©H_Bahena-ECOSUR.TIF	Ejemplar de herbario	*Desmodium - Desv., 1813*	CHIAPAS LARRÁINZAR Muctahuitz	10-mar-16	Humberto Bahena Basave
996	1244©H_Bahena-ECOSUR.TIF	Ejemplar de herbario	*Desmodium - Desv., 1813*	CHIAPAS OXCHUC Chacamuc, 900 m al oeste de la escuela Chacamuc	10-mar-16	Humberto Bahena Basave
997	1245©H_Bahena-ECOSUR.TIF	Ejemplar de herbario	*Desmodium - Desv., 1813*	CHIAPAS LAS MARGARITAS 300 m al sur del Rancho Nuevo	10-mar-16	Humberto Bahena Basave
998	1246©H_Bahena-ECOSUR.TIF	Ejemplar de herbario	*Desmodium - Desv., 1813*	CHIAPAS TENEJAPA 910 m hacia el poniente de la escuela del paraje Juxalja'	10-mar-16	Humberto Bahena Basave
999	1247©H_Bahena-ECOSUR.TIF	Ejemplar de herbario	*Desmodium - Desv., 1813*	CHIAPAS TENEJAPA Juxalja', 1020 m de la escuela de Juxalja' al oeste	10-mar-16	Humberto Bahena Basave
1000	1248©H_Bahena-ECOSUR.TIF	Ejemplar de herbario	*Desmodium - Desv., 1813*	CHIAPAS OXCHUC Cruzton, 2 Km. al oeste de la escuela Cruzton	10-mar-16	Humberto Bahena Basave

Dato personal

1001	1249©H_Bahena-ECOSUR.TIF	Ejemplar de herbario	*Desmodium - Desv., 1813*	CHIAPAS OXCHUC Puilja', 1.5 Km. al noroeste de la escuela Puilja'	10-mar-16	Humberto Bahena Basave
1002	1250©H_Bahena-ECOSUR.TIF	Ejemplar de herbario	*Desmodium - Desv., 1813*	CHIAPAS ZINACANTÁN Estación Biológica Huitepec	10-mar-16	Humberto Bahena Basave
1003	1251©H_Bahena-ECOSUR.TIF	Ejemplar de herbario	*Desmodium - Desv., 1813*	CHIAPAS TENEJAPA Juxalja', 900 m de la escuela Juxalja' al oeste	10-mar-16	Humberto Bahena Basave
1004	1252©H_Bahena-ECOSUR.TIF	Ejemplar de herbario	*Desmodium - Desv., 1813*	CHIAPAS LAS MARGARITAS 6 Km. al noreste de la comunidad de Santa Rita Sonora	10-mar-16	Humberto Bahena Basave
1005	1253©H_Bahena-ECOSUR.TIF	Ejemplar de herbario	*Desmodium - Desv., 1813*	CHIAPAS LARRÁINZAR Muctahuitz	10-mar-16	Humberto Bahena Basave
1006	1254©H_Bahena-ECOSUR.TIF	Ejemplar de herbario	*Desmodium - Desv., 1813*	CHIAPAS SAN JUAN CANCUC Chacté	10-mar-16	Humberto Bahena Basave
1007	1255©H_Bahena-ECOSUR.TIF	Ejemplar de herbario	*Desmodium - Desv., 1813*	CHIAPAS LARRÁINZAR Larráinzar-Aldama-San Martha 12 km	10-mar-16	Humberto Bahena Basave
1008	1107©H_Bahena-ECOSUR.TIF	Ejemplar de herbario	*Desmodium amplifolium - Hemsl., 1879*	CHIAPAS SAN CRISTÓBAL DE LAS CASAS 1 Km antes de Zacualpa, carretera San Cristóbal hacia Zacualpa	18-feb-16	Humberto Bahena Basave
1009	1105©H_Bahena-ECOSUR.TIF	Ejemplar de herbario	*Desmodium aparines - (Link) DC., 1825*	CHIAPAS HUIXTÁN Rancho Merced Bazom	18-feb-16	Humberto Bahena Basave
1010	1106©H_Bahena-ECOSUR.TIF	Ejemplar de herbario	*Desmodium aparines - (Link) DC., 1825*	CHIAPAS VENUSTIANO CARRANZA Aguacatenango	18-feb-16	Humberto Bahena Basave
1011	1104©H_Bahena-ECOSUR.TIF	Ejemplar de herbario	*Desmodium axillare - (Sw.) DC., 1825*	CHIAPAS OCOSINGO Barrio Jalisco, Nueva Palestina, Comunidad Lacandona	27-ene-16	Humberto Bahena Basave
1012	1103©H_Bahena-ECOSUR.TIF	Ejemplar de herbario	*Desmodium barbatum - (L.) Benth. & Oerst., 1853*	CHIAPAS VILLAFLORES Ejido Sierra Morena	27-ene-16	Humberto Bahena Basave
1013	1102©H_Bahena-ECOSUR.TIF	Ejemplar de herbario	*Desmodium cinereum - (Kunth) DC., 1825*	CHIAPAS COMITÁN DE DOMÍNGUEZ Al este de la Ranchería San Francisco	18-feb-16	Humberto Bahena Basave
1014	1101©H_Bahena-ECOSUR.TIF	Ejemplar de herbario	*Desmodium conzattii - Greenm., 1912*	CHIAPAS ZINACANTÁN Paraje Patosil	18-feb-16	Humberto Bahena Basave
1015	1100©H_Bahena-ECOSUR.TIF	Ejemplar de herbario	*Desmodium cordistipulum - Hemsl., 1879*	CHIAPAS MAPASTEPEC Reserva El Triunfo, Polígono 1, Cipresal	27-ene-16	Humberto Bahena Basave
1016	1099©H_Bahena-ECOSUR.TIF	Ejemplar de herbario	*Desmodium grahamii - A. Gray, 1853*	CHIAPAS TEOPISCA Teopisca	18-feb-16	Humberto Bahena Basave
1017	1098©H_Bahena-ECOSUR.TIF	Ejemplar de herbario	*Desmodium helleri - Peyr., 1859*	CHIAPAS LA CONCORDIA Camino entre Finca Cuxtepec y San Antonio Miramar (ladera Pacífic)	18-feb-16	Humberto Bahena Basave
1018	1097©H_Bahena-ECOSUR.TIF	Ejemplar de herbario	*Desmodium incanum - DC., 1825*	CHIAPAS OCOSINGO Lacanja Chansayab	18-feb-16	Humberto Bahena Basave
1019	1096©H_Bahena-ECOSUR.TIF	Ejemplar de herbario	*Desmodium intortum - (Mill.) Urb., 1920*	CHIAPAS TENEJAPA 450 m hacia el noreste de la escuela del ejido Sibakte'el	27-ene-16	Humberto Bahena Basave

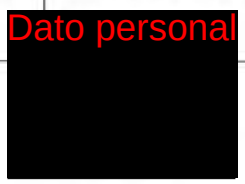

1020	1095©H_Bahena-ECOSUR.TIF	Ejemplar de herbario	*Desmodium molliculum - (Kunth) DC., 1825*	CHIAPAS HUIXTÁN Chanal, 6.7 Km antes	18-feb-16	Humberto Bahena Basave
1021	1261©H_Bahena-ECOSUR.TIF	Ejemplar de herbario	*Desmodium orbiculare - Schltdl., 1838*	CHIAPAS OXCHUC Camino de Oxchuc-Cancuc, 4.3 Km. después del desvío a Lelenchij	10-mar-16	Humberto Bahena Basave
1022	1260©H_Bahena-ECOSUR.TIF	Ejemplar de herbario	*Desmodium palmeri - Hemsl., 1880*	CHIAPAS SAN CRISTÓBAL DE LAS CASAS San Antonio del Monte, 800 m hacia el periférico norte de San Cristóbal	10-mar-16	Humberto Bahena Basave
1023	1259©H_Bahena-ECOSUR.TIF	Ejemplar de herbario	*Desmodium sericophyllum - Schltdl., 1838*	CHIAPAS HUIXTÁN Carretera de Huixtán-Ocosingo, 600 m sobre desvío hacia San Antonio	10-mar-16	Humberto Bahena Basave
1024	1258©H_Bahena-ECOSUR.TIF	Ejemplar de herbario	*Desmodium strobilaceum - Schltdl., 1838*	CHIAPAS TENEJAPA 750 m de la escuela del paraje Chana' al sur	10-mar-16	Humberto Bahena Basave
1025	1257©H_Bahena-ECOSUR.TIF	Ejemplar de herbario	*Desmodium sumichrastii - (Schindl.) Standl., 1936*	CHIAPAS SAN CRISTÓBAL DE LAS CASAS Ranchería Duraznal	10-mar-16	Humberto Bahena Basave
1026	1256©H_Bahena-ECOSUR.TIF	Ejemplar de herbario	*Desmodium tortuosum - (Sw.) DC., 1825*	CHIAPAS TENEJAPA Majosik, 230 m al oeste de la escuela	10-mar-16	Humberto Bahena Basave
1027	3225©H_Bahena-ECOSUR.TIF	Ejemplar de herbario	*Desmodium venustum - Steud., 1840*	CHIAPAS TENEJAPA Xixintonil, 800 m hacia el suroeste de la escuela	16-mar-16	Humberto Bahena Basave
1028	2173©H_Bahena-ECOSUR.TIF	Ejemplar de herbario	*Desmoncus chinantlensis - Liebm. ex Mart., 1853*	CHIAPAS OCOSINGO San Javier	29-feb-16	Humberto Bahena Basave
1029	3345©H_Bahena-ECOSUR.TIF	Ejemplar de herbario	*Desmoncus ferox - Bartlett, 1935*	CHIAPAS OCOZOCOAUTLA DE ESPINOSA Cerro El Perico; sureste 1.5 Km	08-mar-16	Humberto Bahena Basave
1030	1242©H_Bahena-ECOSUR.TIF	Ejemplar de herbario	*Dialium guianense - (Aubl.) Sandwith, 1939*	CHIAPAS OCOSINGO Boca de Chajul; 500 m al suroeste del poblado	10-mar-16	Humberto Bahena Basave
1031	3282©H_Bahena-ECOSUR.TIF	Ejemplar de herbario	*Dialium guianense - (Aubl.) Sandwith, 1939*	CHIAPAS OCOSINGO Crucero a Nueva Palestina	08-mar-16	Humberto Bahena Basave
1032	0095 ©H_Bahena-ECOSUR.TIF	Ejemplar de herbario	*Diastatea micrantha - (Kunth) McVaugh, 1940*	CHIAPAS SAN CRISTÓBAL DE LAS CASAS El Aguaje, 5 Km de San Cristóbal, rumbo a Teopisca	03-jun-15	Humberto Bahena Basave
1033	1406©H_Bahena-ECOSUR.TIF	Ejemplar de herbario	*Diastema rupestre - Brandegee, 1914*	CHIAPAS UNIÓN JUÁREZ Santa María	24-feb-16	Humberto Bahena Basave
1034	1666©H_Bahena-ECOSUR.TIF	Ejemplar de herbario	*Dicksonia sellowiana - Hook., 1844*	CHIAPAS CHAMULA Tzontehuitz	25-feb-16	Humberto Bahena Basave
1035	3057©H_Bahena-ECOSUR.TIF	Ejemplar de herbario	*Dicliptera membranacea - Leonard, 1941*	CHIAPAS COMITÁN DE DOMÍNGUEZ Carretera a Villa Las Rosas, 2 Km al oeste entronque con Comitán	04-feb-16	Humberto Bahena Basave
1036	0015 ©H_Bahena-ECOSUR.TIF	Ejemplar de herbario	*Dicliptera unguiculata - Nees, 1846*	CHIAPAS AMATENANGO DEL VALLE Pamal 200 m ta ti k'ank'an uk'um, esta hacia el este, Benito Juárez	22-jun-15	Humberto Bahena Basave
1037	0781©H_Bahena-ECOSUR.TIF	Ejemplar de herbario	*Dictyoxiphium panamense - Hook., 1840*	CHIAPAS OCOSINGO San Javier	16-feb-16	Humberto Bahena Basave

Dato personal

1038	2647©H_Bahena-ECOSUR.TIF	Ejemplar de herbario	*Dichaea glauca - (Sw.) Lindl., 1833*	CHIAPAS OXCHUC Brecha a El Niz, 600 m al suroriente de Tushaquilja	03-feb-16	Humberto Bahena Basave
1039	2648©H_Bahena-ECOSUR.TIF	Ejemplar de herbario	*Dichaea muricatoides - Hamer & Garay, 1974*	CHIAPAS VILLA CORZO 4.43 Km. al sureste de Tres Picos	03-feb-16	Humberto Bahena Basave
1040	2649©H_Bahena-ECOSUR.TIF	Ejemplar de herbario	*Dichaea squarrosa - Lindl., 1840*	CHIAPAS TAPALAPA La Reserva	03-feb-16	Humberto Bahena Basave
1041	1103.tif	Ejemplar de herbario	*Dichanthelium laxiflorum - (Lam.) Gould, 1974*	CHIAPAS CHAMULA Bautista Chico	03-feb-16	Humberto Bahena Basave
1042	0133 ©H_Bahena-ECOSUR.TIF	Ejemplar de herbario	*Dichondra sericea - Sw., 1788*	CHIAPAS SAN CRISTÓBAL DE LAS CASAS 1 Km de la ranchería Nuevo San Juan, camino a Vista Hermosa	22-jun-15	Humberto Bahena Basave
1043	1905©H_Bahena-ECOSUR.TIF	Ejemplar de herbario	*Dichorisandra amabilis - J.R. Grant, 2000*	CHIAPAS OCOSINGO Estación Biológica Chajul; suroeste 6 Km	15-mar-16	Humberto Bahena Basave
1044	3063©H_Bahena-ECOSUR.TIF	Ejemplar de herbario	*Dichromanthus aurantiacus - (Lex.) Salazar & Soto Arenas, 2002*	CHIAPAS SAN JUAN CANCUC 2 Km. de Cancuc, camino a El Pozo	02-mar-16	Humberto Bahena Basave
1045	0618©H_Bahena-ECOSUR.TIF	Ejemplar de herbario	*Didymaea hispidula - L.O. Williams, 1975*	CHIAPAS HUIXTÁN Cueva del Venado, 6 Km sureste desvio Carmen Yalchuch, camino a Chanal	09-mar-16	Humberto Bahena Basave
1046	2307©H_Bahena-ECOSUR.TIF	Ejemplar de herbario	*Didymaea microphylla - L. O. Williams*	CHIAPAS HUIXTÁN 700 m al noreste del desvío hacia Los ranchos, carretera Huixtan-Oxchuc	01-mar-16	Humberto Bahena Basave
1047	2844©H_Bahena-ECOSUR.TIF	Ejemplar de herbario	*Diectomis fastigiata - (Sw.) P. Beauv., 1812*	CHIAPAS CHIAPA DE CORZO Ejido Ignacio Allende	15-mar-16	Humberto Bahena Basave
1048	2106©H_Bahena-ECOSUR.TIF	Ejemplar de herbario	*Dieffenbachia oerstedii - Schott, 1858*	CHIAPAS OCOSINGO Estación Biológica Chajul; suroeste 5 Km. interior de La Reserva	29-feb-16	Humberto Bahena Basave
1049	1939©H_Bahena-ECOSUR.TIF	Ejemplar de herbario	*Digitacalia chiapensis - (Hemsl.) Pippen, 1968*	CHIAPAS AMATENANGO DEL VALLE Km. 5.3 de la carr. El Carmen-Villa Las Rosas, cerro Catomhuitz	30-ene-16	Humberto Bahena Basave
1050	2845©H_Bahena-ECOSUR.TIF	Ejemplar de herbario	*Digitaria bicornis - (Lam.) Roem. & Schult., 1817*	CHIAPAS OCOSINGO Lacanja Chansayab	15-mar-16	Humberto Bahena Basave
1051	2846©H_Bahena-ECOSUR.TIF	Ejemplar de herbario	*Digitaria ciliaris - (Retz.) Pers., 1805*	CHIAPAS SAN CRISTÓBAL DE LAS CASAS Chilil	15-mar-16	Humberto Bahena Basave
1052	2847©H_Bahena-ECOSUR.TIF	Ejemplar de herbario	*Digitaria horizontalis - Willd., 1809*	CHIAPAS OCOSINGO Lacanja Chansayab	15-mar-16	Humberto Bahena Basave
1053	2848©H_Bahena-ECOSUR.TIF	Ejemplar de herbario	*Digitaria sanguinalis - (L.) Scop., 1771*	CHIAPAS VILLAFLORES Ejido Roblada Grande	15-mar-16	Humberto Bahena Basave
1054	1241©H_Bahena-ECOSUR.TIF	Ejemplar de herbario	*Dioclea wilsonii - Standl., 1929*	CHIAPAS OCOSINGO Lacanja Chansayab	10-mar-16	Humberto Bahena Basave
1055	1168©H_Bahena-ECOSUR.TIF	Ejemplar de herbario	*Dioon merolae - De Luca, Sabato & Vázq. Torres, 1981*	CHIAPAS JIQUIPILAS Ejido Quintana Roo	10-mar-16	Humberto Bahena Basave

Dato personal [redacted]

1056	3302©H_Bahena-ECOSUR.TIF	Ejemplar de herbario	*Dioscorea - L., 1753*	CHIAPAS CHIAPA DE CORZO Ejido Ignacio Allende	08-mar-16	Humberto Bahena Basave
1057	1598©H_Bahena-ECOSUR.TIF	Ejemplar de herbario	*Dioscorea bartlettii - C.V. Morton, 1936*	CHIAPAS CHILÓN Agua Azul	24-feb-16	Humberto Bahena Basave
1058	1481©H_Bahena-ECOSUR.TIF	Ejemplar de herbario	*Dioscorea composita - Hemsl., 1884*	CHIAPAS OCOSINGO Lacanja Chansayab	24-feb-16	Humberto Bahena Basave
1059	1597©H_Bahena-ECOSUR.TIF	Ejemplar de herbario	*Dioscorea composita - Hemsl., 1884*	CHIAPAS OCOSINGO Lacanja Chansayab	29-ene-16	Humberto Bahena Basave
1060	1472©H_Bahena-ECOSUR.TIF	Ejemplar de herbario	*Dioscorea convolvulacea - Schltdl. & Cham., 1831*	CHIAPAS SAN JUAN CANCUC 500 m al nororiente de Cruz Pilar	24-feb-16	Humberto Bahena Basave
1061	1471©H_Bahena-ECOSUR.TIF	Ejemplar de herbario	*Dioscorea densiflora - Hemsl., 1884*	CHIAPAS OCOSINGO Zona arqueológica de Yaxchilán	24-feb-16	Humberto Bahena Basave
1062	1470©H_Bahena-ECOSUR.TIF	Ejemplar de herbario	*Dioscorea floribunda - M. Martens & Galeotti, 1842*	CHIAPAS OCOSINGO En crucero de Lancajá-Tzeltal, camino Nuevo Guerrero a Santo Domingo	24-feb-16	Humberto Bahena Basave
1063	0165 ©H_Bahena-ECOSUR.TIF	Ejemplar de herbario	*Dioscorea matagalpensis - Uline, 1897*	CAMPECHE CALAKMUL A 2 Km al N de San Miguel	22-jun-15	Humberto Bahena Basave
1064	1469©H_Bahena-ECOSUR.TIF	Ejemplar de herbario	*Dioscorea spiculiflora var. chiapasana - Gómez Pompa, 1959*	CHIAPAS VILLA CORZO Ejido Sierra Morena	24-feb-16	Humberto Bahena Basave
1065	1673©H_Bahena-ECOSUR.TIF	Ejemplar de herbario	*Diospyros anisandra - S.F. Blake, 1921*	CHIAPAS COMITÁN DE DOMÍNGUEZ 2 Km. sureste Llano Largo, carretera Villa Las Rosas-Comitán	25-feb-16	Humberto Bahena Basave
1066	1606©H_Bahena-ECOSUR.TIF	Ejemplar de herbario	*Diospyros digyna - Jacq., 1798*	CHIAPAS OCOSINGO 1 Km. al suroeste de la Comunidad de Lacanja-Chanzayab	25-feb-16	Humberto Bahena Basave
1067	3275©H_Bahena-ECOSUR.TIF	Ejemplar de herbario	*Diospyros digyna - Jacq., 1798*	CHIAPAS LA TRINITARIA Orilla de la Laguna Colón, 12 Km. de la Carretera Front. Comalapa-Comitán	08-mar-16	Humberto Bahena Basave
1068	0166 ©H_Bahena-ECOSUR.TIF	Ejemplar de herbario	*Diospyros salicifolia - Humb. & Bonpl. ex Willd., 1806*	CAMPECHE CALAKMUL A 1 Km al norte del poblado Narciso Mendoza	22-jun-15	Humberto Bahena Basave
1069	0167 ©H_Bahena-ECOSUR.TIF	Ejemplar de herbario	*Diospyros yatesiana - Standl., 1935*	CAMPECHE CALAKMUL A 13 Km al NE de Constitución	22-jun-15	Humberto Bahena Basave
1070	0168 ©H_Bahena-ECOSUR.TIF	Ejemplar de herbario	*Diospyros yatesiana - Standl., 1935*	CAMPECHE CALAKMUL A 1.8 Km al este de Conhuás, camino a la zona arqueológica de Nadzcaan	22-jun-15	Humberto Bahena Basave
1071	1236©H_Bahena-ECOSUR.TIF	Ejemplar de herbario	*Diphysa - Jacq., 1760*	CHIAPAS CHENALHÓ Santa Marta, Chenalhó; a 67 Km. de San Cristóbal de Las Casas, dirección NE en la carretera a San Andrés Larraínzar; Paraje de Yoc Ventana, 3.7 Km. dirección N del paraje Santa Marta	10-mar-16	Humberto Bahena Basave
1072	1239©H_Bahena-ECOSUR.TIF	Ejemplar de herbario	*Diphysa - Jacq., 1760*	CHIAPAS LAS ROSAS Rancho Santa, 70 m al este de la carretera pavimentada	10-mar-16	Humberto Bahena Basave

Dato personal

1073	1240©H_Bahena-ECOSUR.TIF	Ejemplar de herbario	*Diphysa - Jacq., 1760*	CHIAPAS OCOSINGO Ejido Boca de Chajul	10-mar-16	Humberto Bahena Basave
1074	1237©H_Bahena-ECOSUR.TIF	Ejemplar de herbario	*Diphysa americana - (Mill.) M. Sousa, 1990*	CHIAPAS JIQUIPILAS Quintana Roo	10-mar-16	Humberto Bahena Basave
1075	1238©H_Bahena-ECOSUR.TIF	Ejemplar de herbario	*Diphysa americana - (Mill.) M. Sousa, 1990*	CHIAPAS OCOSINGO Estación Biológica Chajul; suroeste sobre el rio Lacantum	10-mar-16	Humberto Bahena Basave
1076	3224©H_Bahena-ECOSUR.TIF	Ejemplar de herbario	*Diphysa carthagenensis - Jacq., 1760*	CAMPECHE CALAKMUL A 16 Km al N de Xpujil, camino a La Nueva Vida	16-mar-16	Humberto Bahena Basave
1077	1233©H_Bahena-ECOSUR.TIF	Ejemplar de herbario	*Diphysa floribunda - Peyr., 1859*	CHIAPAS VILLAFLORES Poblado Los Laureles	10-mar-16	Humberto Bahena Basave
1078	1234©H_Bahena-ECOSUR.TIF	Ejemplar de herbario	*Diphysa floribunda - Peyr., 1859*	CHIAPAS VILLAFLORES Poblado Los Laureles	10-mar-16	Humberto Bahena Basave
1079	1235©H_Bahena-ECOSUR.TIF	Ejemplar de herbario	*Diphysa floribunda - Peyr., 1859*	CHIAPAS VILLAFLORES Poblado Los Laureles	10-mar-16	Humberto Bahena Basave
1080	1232©H_Bahena-ECOSUR.TIF	Ejemplar de herbario	*Diphysa humilis - Oerst., 1854*	CHIAPAS CINTALAPA La Torre-Las Minas-Las Píldoras	10-mar-16	Humberto Bahena Basave
1081	1231©H_Bahena-ECOSUR.TIF	Ejemplar de herbario	*Diphysa spinosa - Rydb., 1924*	CHIAPAS LAS ROSAS 4 Km. de Aguacatenango a Villa las Rosas	10-mar-16	Humberto Bahena Basave
1082	1164©H_Bahena-ECOSUR.TIF	Ejemplar de herbario	*Diplazium cristatum - (Desr.) Alston, 1936*	CHIAPAS OCOSINGO Lacanja Chansayab	10-mar-16	Humberto Bahena Basave
1083	1165©H_Bahena-ECOSUR.TIF	Ejemplar de herbario	*Diplazium franconis - Liebm., 1849*	CHIAPAS TONALÁ En las inmediaciones del Cerro Bola, hacia el oeste del ejido Sierra Morena	10-mar-16	Humberto Bahena Basave
1084	1166©H_Bahena-ECOSUR.TIF	Ejemplar de herbario	*Diplazium lonchophyllum - Kunze, 1839*	CHIAPAS VILLAFLORES Cerro Tres Picos, en el sendero El Quetzal	10-mar-16	Humberto Bahena Basave
1085	1167©H_Bahena-ECOSUR.TIF	Ejemplar de herbario	*Diplazium werckleanum - Christ, 1904*	CHIAPAS VILLAFLORES Cerro Tres Picos, en el sendero El Quetzal	10-mar-16	Humberto Bahena Basave
1086	1823©H_Bahena-ECOSUR.TIF	Ejemplar de herbario	*Disocactus - Lindl., 1845*	CHIAPAS COMITÁN DE DOMÍNGUEZ Km. 145 carretera San Cristóbal-Comitán, 2.5 Km. noroeste Laguna Larga	15-mar-16	Humberto Bahena Basave
1087	0092 ©H_Bahena-ECOSUR.TIF	Ejemplar de herbario	*Disocactus ackermannii - (Haw.) Barthlott, 1991*	CHIAPAS AMATENANGO DEL VALLE 1 Km norte de la Col. Benito Juárez, 5 Km sur desvío carretera a Amatenango del Valle	22-jun-15	Humberto Bahena Basave
1088	3258©H_Bahena-ECOSUR.TIF	Ejemplar de herbario	*Disocactus macdougallii - (Alexander) Barthlott, 1991*	CHIAPAS HUIXTÁN Entrada a San Antonio Las Rosas	08-mar-16	Humberto Bahena Basave
1089	1821©H_Bahena-ECOSUR.TIF	Ejemplar de herbario	*Disocactus speciosus - (Cav.) Barthlott, 1991*	CHIAPAS VILLA CORZO 4.43 Km. al sureste de Tres Picos	15-mar-16	Humberto Bahena Basave
1090	1822©H_Bahena-ECOSUR.TIF	Ejemplar de herbario	*Disocactus speciosus - (Cav.) Barthlott, 1991*	CHIAPAS VILLA CORZO Ejido Tres Picos	15-mar-16	Humberto Bahena Basave

Dato personal

1091	0839©H_Bahena-ECOSUR.TIF	Ejemplar de herbario	*Dodonaea viscosa - (L.) Jacq., 1760*	CHIAPAS CHANAL 2.5 Km al NE de Saquilenchen camino a Naranjal,	09-mar-16	Humberto Bahena Basave
1092	0840©H_Bahena-ECOSUR.TIF	Ejemplar de herbario	*Dodonaea viscosa - (L.) Jacq., 1760*	CHIAPAS AMATENANGO DEL VALLE 1.5 Km al oriente de Amatenango del Valle	09-mar-16	Humberto Bahena Basave
1093	1480©H_Bahena-ECOSUR.TIF	Ejemplar de herbario	*Doliocarpus coriaceus - (Mart. & Zucc.) Gilg.*	CHIAPAS OCOSINGO Boca de Chajul; sureste del poblado 500 m	24-feb-16	Humberto Bahena Basave
1094	1601©H_Bahena-ECOSUR.TIF	Ejemplar de herbario	*Doliocarpus dentatus - (Aubl.) Standl., 1925*	CHIAPAS OCOSINGO Boca de Chajul; 800 m al sureste del poblado	24-feb-16	Humberto Bahena Basave
1095	3100©H_Bahena-ECOSUR.TIF	Ejemplar de herbario	*Domingoa purpurea - (Lindl.) van den Berg & Soto Arenas, 2007*	CHIAPAS COMITÁN DE DOMÍNGUEZ 600 m al noroeste escuela de El Palmar	04-feb-16	Humberto Bahena Basave
1096	0471©H_Bahena-ECOSUR.TIF	Ejemplar de herbario	*Donnellsmithia guatemalensis - J.M. Coult. & Rose*	CHIAPAS SAN CRISTÓBAL DE LAS CASAS San Cristóbal de Las Casas a Nachig	25-ene-16	Humberto Bahena Basave
1097	2877©H_Bahena-ECOSUR.TIF	Ejemplar de herbario	*Dorstenia contrajerva - L.*	CHIAPAS CHENALHÓ 2 Km. al norte de la escuela Las Limas	15-mar-16	Humberto Bahena Basave
1098	2876©H_Bahena-ECOSUR.TIF	Ejemplar de herbario	*Dorstenia drakena - L.*	CHIAPAS VILLAFLORES A 1.2 Km. al noroeste de California	15-mar-16	Humberto Bahena Basave
1099	1742©H_Bahena-ECOSUR.TIF	Ejemplar de herbario	*Doxantha unguis-cati - (L.) Miers*	CHIAPAS VILLAFLORES Ejido Roblada Grande	29-ene-16	Humberto Bahena Basave
1100	1604©H_Bahena-ECOSUR.TIF	Ejemplar de herbario	*Dracaena americana - Donn. Sm., 1905*	CHIAPAS OCOSINGO Lacanja Chansayab	24-feb-16	Humberto Bahena Basave
1101	1605©H_Bahena-ECOSUR.TIF	Ejemplar de herbario	*Dracaena americana - Donn. Sm., 1905*	CHIAPAS OCOSINGO Boca de Chajul; 1 Km. al sureste del poblado	25-feb-16	Humberto Bahena Basave
1102	1161©H_Bahena-ECOSUR.TIF	Ejemplar de herbario	*Drimys granadensis var. mexicana - (DC.) A.C. Sm., 1943*	CHIAPAS ZINACANTÁN Estación Biológica Huitepec	10-mar-16	Humberto Bahena Basave
1103	1162©H_Bahena-ECOSUR.TIF	Ejemplar de herbario	*Drimys granadensis var. mexicana - (DC.) A.C. Sm., 1943*	CHIAPAS MONTECRISTO DE GUERRERO Sobre el camino Campamento El Triunfo-Finca Liquidambar	10-mar-16	Humberto Bahena Basave
1104	1840©H_Bahena-ECOSUR.TIF	Ejemplar de herbario	*Drymaria cordata - (L.) Willd. ex Roem. & Schult., 1819*	CHIAPAS TAPACHULA Finca Irlanda	15-mar-16	Humberto Bahena Basave
1105	1839©H_Bahena-ECOSUR.TIF	Ejemplar de herbario	*Drymaria hypericifolia - Briq., 1911*	CHIAPAS ZINACANTÁN Estación Biológica Huitepec	15-mar-16	Humberto Bahena Basave
1106	1841©H_Bahena-ECOSUR.TIF	Ejemplar de herbario	*Drymaria villosa - Cham. & Schltdl., 1830*	CHIAPAS OXCHUC Piedra Escrita	15-mar-16	Humberto Bahena Basave
1107	1405©H_Bahena-ECOSUR.TIF	Ejemplar de herbario	*Drymonia - Mart.*	CHIAPAS LA TRINITARIA Carretera Tziscao-Benito Juárez, 4 Km. Nororiente desvío Tziscao	28-ene-16	Humberto Bahena Basave
1108	1403©H_Bahena-ECOSUR.TIF	Ejemplar de herbario	*Drymonia serrulata - (Jacq.) Mart., 1832*	CHIAPAS CACAHOATÁN Santa Rita	24-feb-16	Humberto Bahena Basave
1109	0527©H_Bahena-ECOSUR.TIF	Ejemplar de herbario	*Dryopteris munchii - A.R. Sm., 1975*	CHIAPAS SAN CRISTÓBAL DE LAS CASAS Comunidad La Florecilla	09-mar-16	Humberto Bahena Basave

Dato personal

1110	1599©H_Bahena-ECOSUR.TIF	Ejemplar de herbario	*Dryopteris parallelogramma - (Kunze) Alston, 1957*	CHIAPAS SAN CRISTÓBAL DE LAS CASAS Chilil	24-feb-16	Humberto Bahena Basave
1111	1603©H_Bahena-ECOSUR.TIF	Ejemplar de herbario	*Dryopteris patula - (Sw.) Underw., 1893*	CHIAPAS OCOZOCOAUTLA DE ESPINOSA Cañada La Palma; este 1.5 Km. del Cerro El Perico	29-ene-16	Humberto Bahena Basave
1112	3393©H_Bahena-ECOSUR.TIF	Ejemplar de herbario	*Drypetes brownii - Standl., 1929*	CHIAPAS PALENQUE a 3 Km. al noroeste del poblado de Flores Magón	08-mar-16	Humberto Bahena Basave
1113	0310©H_Bahena-ECOSUR.TIF	Ejemplar de herbario	*Drypetes lateriflora - (Sw.) Krug & Urb., 1892*	CAMPECHE CALAKMUL A 100 Km al suroeste de Xpujil, sobre el camino a la zona arqueológica de Calakmul	11-feb-16	Humberto Bahena Basave
1114	3342©H_Bahena-ECOSUR.TIF	Ejemplar de herbario	*Duguetia leiophylla - Donn. Sm., 1895*	CHIAPAS VILLAFLORES Ocuilapa	08-mar-16	Humberto Bahena Basave
1115	0814©H_Bahena-ECOSUR.TIF	Ejemplar de herbario	*Duranta guatemalensis - Moldenke, 1941*	CHIAPAS LAS MARGARITAS 2.2 Km. al N de Bajucu	26-ene-16	Humberto Bahena Basave
1116	0815©H_Bahena-ECOSUR.TIF	Ejemplar de herbario	*Duranta repens - L., 1753*	CHIAPAS LAS MARGARITAS Carretera Altamirano-Comitán, 11.2 Km. al sur del puente Tzaconeja	16-feb-16	Humberto Bahena Basave
1117	0816©H_Bahena-ECOSUR.TIF	Ejemplar de herbario	*Duranta repens - L., 1753*	CHIAPAS LAS MARGARITAS Palma Real	26-ene-16	Humberto Bahena Basave
1118	0016 ©H_Bahena-ECOSUR.TIF	Ejemplar de herbario	*Dyschoriste capitata - (Oerst.) Kuntze, 1891*	CHIAPAS SAN CRISTÓBAL DE LAS CASAS El Aguaje	22-jun-15	Humberto Bahena Basave
1119	2421©H_Bahena-ECOSUR.TIF	Ejemplar de herbario	*Dyschoriste ovata - (Cav.) Kuntze, 1891*	CHIAPAS MOTOZINTLA El Rosario-Toliman road between Huixtla & Motozintla	11-mar-16	Humberto Bahena Basave
1120	1940©H_Bahena-ECOSUR.TIF	Ejemplar de herbario	*Dyssodia papposa - (Vent.) Hitchc., 1891*	CHIAPAS SAN CRISTÓBAL DE LAS CASAS Chilil	26-feb-16	Humberto Bahena Basave
1121	0200 ©H_Bahena-ECOSUR.TIF	Ejemplar de herbario	*Eclipta prostrata - (L.) L., 1771*	CAMPECHE CALAKMUL Aguada Dos Caobas, entre Villahermosa y El Gallinero	22-jun-15	Humberto Bahena Basave
1122	3140©H_Bahena-ECOSUR.TIF	Ejemplar de herbario	*Echeandia formosa - (Weath.) Cruden, 1986*	CHIAPAS OCOZOCOAUTLA DE ESPINOSA 15 Km. al N de Ocozocoautla	16-mar-16	Humberto Bahena Basave
1123	3141©H_Bahena-ECOSUR.TIF	Ejemplar de herbario	*Echeandia longipedicellata - Cruden, 1981*	CHIAPAS SAN CRISTÓBAL DE LAS CASAS María Auxiliadora	04-feb-16	Humberto Bahena Basave
1124	3142©H_Bahena-ECOSUR.TIF	Ejemplar de herbario	*Echeandia macrocarpa - Greenm., 1903*	CHIAPAS SAN CRISTÓBAL DE LAS CASAS Chilil	16-mar-16	Humberto Bahena Basave
1125	3143©H_Bahena-ECOSUR.TIF	Ejemplar de herbario	*Echeandia matudae - Cruden, 1986*	CHIAPAS SAN CRISTÓBAL DE LAS CASAS Cima de Cerro Santa Cruz, 1.5 Km. al sur de San Felipe Ecatepec	16-mar-16	Humberto Bahena Basave
1126	3144©H_Bahena-ECOSUR.TIF	Ejemplar de herbario	*Echeandia parviflora - Baker, 1887*	CHIAPAS TUXTLA GUTIÉRREZ El Zapotal, al sureste de Tuxtla Gutiérrez	16-mar-16	Humberto Bahena Basave
1127	0117 ©H_Bahena-ECOSUR.TIF	Ejemplar de herbario	*Echeveria bella - Alexander, 1941*	CHIAPAS TEOPISCA Cerro, 1.4 Km al noreste del desvío hacia Flores Magón	22-jun-15	Humberto Bahena Basave

Dato personal [redacted]

1128	1878©H_Bahena-ECOSUR.TIF	Ejemplar de herbario	*Echeveria elegans - Rose, 1905*	CHIAPAS JIQUIPILAS Ejido Quintana Roo	15-mar-16	Humberto Bahena Basave
1129	0118 ©H_Bahena-ECOSUR.TIF	Ejemplar de herbario	*Echeveria rosea - Lindl., 1842*	CHIAPAS SAN CRISTÓBAL DE LAS CASAS El Chivero	22-jun-15	Humberto Bahena Basave
1130	0150 ©H_Bahena-ECOSUR.TIF	Ejemplar de herbario	*Echinopepon milleflorus - Naudin, 1866*	CHIAPAS TENEJAPA Tenejapa	22-jun-15	Humberto Bahena Basave
1131	0151 ©H_Bahena-ECOSUR.TIF	Ejemplar de herbario	*Echinopepon racemosus - (Steud.) C. Jeffrey, 1978*	CHIAPAS ALDAMA Paraje Cotzinam	22-jun-15	Humberto Bahena Basave
1132	1870©H_Bahena-ECOSUR.TIF	Ejemplar de herbario	*Echinopepon torquatus - (DC.) Rose, 1897*	CHIAPAS CHAMULA Jamacvilok	15-mar-16	Humberto Bahena Basave
1133	2084©H_Bahena-ECOSUR.TIF	Ejemplar de herbario	*Echites tuxtlensis - Standl., 1924*	CHIAPAS JIQUIPILAS Ejido Quintana Roo	01-feb-16	Humberto Bahena Basave
1134	1770©H_Bahena-ECOSUR.TIF	Ejemplar de herbario	*Ehretia - P. Browne, 1756*	CHIAPAS TUXTLA GUTIÉRREZ El Zapotal, al sureste de Tuxtla Gutiérrez	26-feb-16	Humberto Bahena Basave
1135	0079 ©H_Bahena-ECOSUR.TIF	Ejemplar de herbario	*Ehretia latifolia - DC., 1845*	CHIAPAS TEOPISCA 1.5 Km al sur de San Isidro Chijilté	22-jun-15	Humberto Bahena Basave
1136	3297©H_Bahena-ECOSUR.TIF	Ejemplar de herbario	*Elaeodendron trichotomum - (Turcz.) Lundell, 1939*	CHIAPAS CHIAPA DE CORZO 9 Km. al Noreste de Suchïapa	08-mar-16	Humberto Bahena Basave
1137	1185©H_Bahena-ECOSUR.TIF	Ejemplar de herbario	*Elaphoglossum - Schott ex J. Sm., 1842*	CHIAPAS TENEJAPA 700 m adelante de Balun Canal, camino SCLC-Tenejapa	10-mar-16	Humberto Bahena Basave
1138	1184©H_Bahena-ECOSUR.TIF	Ejemplar de herbario	*Elaphoglossum glaucum - T. Moore, 1857*	CHIAPAS TAPACHULA Boquerón	10-mar-16	Humberto Bahena Basave
1139	1183©H_Bahena-ECOSUR.TIF	Ejemplar de herbario	*Elaphoglossum guatemalense - (Klotzsch) T. Moore, 1858*	CHIAPAS TAPACHULA Boquerón	10-mar-16	Humberto Bahena Basave
1140	1182©H_Bahena-ECOSUR.TIF	Ejemplar de herbario	*Elaphoglossum latifolium - (Sw.) J. Sm., 1842*	CHIAPAS ACACOYAGUA El Arenal	10-mar-16	Humberto Bahena Basave
1141	1181©H_Bahena-ECOSUR.TIF	Ejemplar de herbario	*Elaphoglossum mathewsii - (Fée) T. Moore, 1857*	CHIAPAS CHAMULA Paraje Balun Canal	10-mar-16	Humberto Bahena Basave
1142	0163 ©H_Bahena-ECOSUR.TIF	Ejemplar de herbario	*Elaphoglossum sartorii - (Liebm.) Mickel, 1988*	CHIAPAS HUIXTÁN Rancho Merced Bazom	22-jun-15	Humberto Bahena Basave
1143	0164 ©H_Bahena-ECOSUR.TIF	Ejemplar de herbario	*Elaphoglossum vestitum - (Schltdl. & Cham.) T. Moore, 1862*	CHIAPAS HUIXTÁN Rancho Merced Bazom	22-jun-15	Humberto Bahena Basave
1144	0156 ©H_Bahena-ECOSUR.TIF	Ejemplar de herbario	*Eleocharis albibracteata - Nees & Meyen ex Kunth, 1837*	CHIAPAS SAN CRISTÓBAL DE LAS CASAS Corazón de María	22-jun-15	Humberto Bahena Basave
1145	1649©H_Bahena-ECOSUR.TIF	Ejemplar de herbario	*Eleocharis geniculata - (L.) Roem. & Schult., 1817*	CHIAPAS ARRIAGA Hacia el E del Rancho Monte Bonito	25-feb-16	Humberto Bahena Basave

Dato personal

1146	1650©H_Bahena-ECOSUR.TIF	Ejemplar de herbario	*Eleocharis montana - (Kunth) Roem. & Schult., 1817*	CHIAPAS OCOSINGO Sibacá	25-feb-16	Humberto Bahena Basave
1147	0201 ©H_Bahena-ECOSUR.TIF	Ejemplar de herbario	*Elephantopus mollis - Kunth, 1820*	CHIAPAS CHANAL Ejido Carmen Yalchuch, 45 Km de San Cristóbal rumbo a Chanal	22-jun-15	Humberto Bahena Basave
1148	2849©H_Bahena-ECOSUR.TIF	Ejemplar de herbario	*Eleusine indica - (L.) Gaertn., 1788*	CHIAPAS TONALÁ Ejido Miguel Hidalgo No. 2	15-mar-16	Humberto Bahena Basave
1149	2850©H_Bahena-ECOSUR.TIF	Ejemplar de herbario	*Eleusine multiflora - Hochst. ex A. Rich., 1851*	CHIAPAS VENUSTIANO CARRANZA Aguacatenango	15-mar-16	Humberto Bahena Basave
1150	0017 ©H_Bahena-ECOSUR.TIF	Ejemplar de herbario	*Elytraria imbricata - (Vahl) Pers., 1805*	CHIAPAS TENEJAPA Shishintonil	22-jun-15	Humberto Bahena Basave
1151	1941©H_Bahena-ECOSUR.TIF	Ejemplar de herbario	*Emilia sonchifolia - (L.) DC., 1834*	CHIAPAS RAYÓN 3 Km. al oeste de Pinareto, camino Villa Hermosa a Bochil	30-ene-16	Humberto Bahena Basave
1152	2650©H_Bahena-ECOSUR.TIF	Ejemplar de herbario	*Encyclia ambigua - (Lindl.) Schltr., 1914*	CHIAPAS COMITÁN DE DOMÍNGUEZ Ranchería Cruz Quemada, 2 Km. al NE de Tierra Blanca	02-mar-16	Humberto Bahena Basave
1153	0384©H_Bahena-ECOSUR.TIF	Ejemplar de herbario	*Encyclia tuerckheimii - Schltr., 1918*	CHIAPAS HUIXTÁN Ranchería Buenavista, 1 Km al sur de Chixté	12-feb-16	Humberto Bahena Basave
1154	3413©H_Bahena-ECOSUR.TIF	Ejemplar de herbario	*Enterolobium cyclocarpum - (Jacq.) Griseb., 1860*	CHIAPAS JIQUIPILAS Ejido Quintana Roo	08-mar-16	Humberto Bahena Basave
1155	2652©H_Bahena-ECOSUR.TIF	Ejemplar de herbario	*Epidendrum clowesii - Bateman ex Lindl., 1844*	CHIAPAS VILLA CORZO Reserva de la Biósfera El Triunfo, camino de Buenavista a San Juan de los Ángeles	02-mar-16	Humberto Bahena Basave
1156	2653©H_Bahena-ECOSUR.TIF	Ejemplar de herbario	*Epidendrum cnemidophorum - Lindl., 1853*	CHIAPAS CHICOMUSELO Desvió de Cruzton, Km. 611	03-feb-16	Humberto Bahena Basave
1157	2651©H_Bahena-ECOSUR.TIF	Ejemplar de herbario	*Epidendrum chlorocorymbos - Schltr., 1922*	CHIAPAS MAPASTEPEC Reserva El Triunfo	02-mar-16	Humberto Bahena Basave
1158	0385©H_Bahena-ECOSUR.TIF	Ejemplar de herbario	*Epidendrum eximium - L.O. Williams, 1941*	CHIAPAS HUIXTÁN Rancho Merced Bazom	12-feb-16	Humberto Bahena Basave
1159	2654©H_Bahena-ECOSUR.TIF	Ejemplar de herbario	*Epidendrum flexuosum - G. Mey., 1818*	CHIAPAS MARQUÉS DE COMILLAS Ejido Galacia a 2 Km. al oeste del Ejido	03-feb-16	Humberto Bahena Basave
1160	2655©H_Bahena-ECOSUR.TIF	Ejemplar de herbario	*Epidendrum isomerum - Schltr., 1906*	CHIAPAS OCOSINGO 1 Km. al sureste de la comunidad Maya de Lacanja	03-feb-16	Humberto Bahena Basave
1161	2656©H_Bahena-ECOSUR.TIF	Ejemplar de herbario	*Epidendrum melistagum - Hágsater, 1989*	CHIAPAS LA CONCORDIA Reserva El Triunfo	03-feb-16	Humberto Bahena Basave
1162	0386©H_Bahena-ECOSUR.TIF	Ejemplar de herbario	*Epidendrum microcharis - Rchb. f., 1870*	CHIAPAS HUIXTÁN Rancho Merced Bazom	12-feb-16	Humberto Bahena Basave
1163	2657©H_Bahena-ECOSUR.TIF	Ejemplar de herbario	*Epidendrum mixtum - Schltr., 1912*	CHIAPAS MAPASTEPEC Reserva El Triunfo	02-mar-16	Humberto Bahena Basave
1164	2658©H_Bahena-ECOSUR.TIF	Ejemplar de herbario	*Epidendrum nitens - Rchb. f., 1866*	CHIAPAS LAS MARGARITAS Las Margaritas	03-feb-16	Humberto Bahena Basave

Dato personal

1165	2659©H_Bahena-ECOSUR.TIF	Ejemplar de herbario	*Epidendrum parkinsonianum - Hook., 1840*	CHIAPAS JIQUIPILAS A 7.83 Km. al NO de Tiltepec	03-feb-16	Humberto Bahena Basave
1166	0387©H_Bahena-ECOSUR.TIF	Ejemplar de herbario	*Epidendrum polyanthum - Lindl., 1831*	CHIAPAS TENEJAPA Ococh, adelante de Cruzhen, camino Tenejapa-Yoshib	12-feb-16	Humberto Bahena Basave
1167	0388©H_Bahena-ECOSUR.TIF	Ejemplar de herbario	*Epidendrum propinquum - A. Rich. & Galeotti, 1845*	CHIAPAS TENEJAPA Achlum	12-feb-16	Humberto Bahena Basave
1168	0389©H_Bahena-ECOSUR.TIF	Ejemplar de herbario	*Epidendrum propinquum - A. Rich. & Galeotti, 1845*	CHIAPAS SAN CRISTÓBAL DE LAS CASAS Cerro El Extranjero	12-feb-16	Humberto Bahena Basave
1169	0390©H_Bahena-ECOSUR.TIF	Ejemplar de herbario	*Epidendrum radicans - Pav. ex Lindl., 1831*	CHIAPAS TENEJAPA 1.090 m hacia el oriente de la escuela del paraje Majosik'	25-ene-16	Humberto Bahena Basave
1170	0391©H_Bahena-ECOSUR.TIF	Ejemplar de herbario	*Epidendrum radioferens - (Ames, F.T. Hubb. & C. Schweinf.) Hágsater, 1977*	CHIAPAS SAN CRISTÓBAL DE LAS CASAS Carrizal, camino a Zacualpa	25-ene-16	Humberto Bahena Basave
1171	0392©H_Bahena-ECOSUR.TIF	Ejemplar de herbario	*Epidendrum raniferum - Lindl., 1831*	CAMPECHE CALAKMUL A 1 Km al W de Campamento Costa Maya	25-ene-16	Humberto Bahena Basave
1172	2660©H_Bahena-ECOSUR.TIF	Ejemplar de herbario	*Epidendrum repens - Cogn., 1909*	CHIAPAS MAPASTEPEC Reserva de la Biósfera El Triunfo, entre Palo Gordo y campamento El Triunfo	02-mar-16	Humberto Bahena Basave
1173	2661©H_Bahena-ECOSUR.TIF	Ejemplar de herbario	*Epidendrum rigidum - Lodd., 1829*	CHIAPAS OCOSINGO Sierra de La Cojolita	03-feb-16	Humberto Bahena Basave
1174	3355©H_Bahena-ECOSUR.TIF	Ejemplar de herbario	*Epidendrum stamfordianum - Bateman, 1838*	CHIAPAS MARQUÉS DE COMILLAS Ejido Galacia a 2 Km. al noroeste del Ejido	08-mar-16	Humberto Bahena Basave
1175	2662©H_Bahena-ECOSUR.TIF	Ejemplar de herbario	*Epidendrum trachytece - Schltr., 1907*	CHIAPAS ANGEL ALBINO CORZO Reserva de la Biósfera El Triunfo, claro El Triunfo	02-mar-16	Humberto Bahena Basave
1176	2663©H_Bahena-ECOSUR.TIF	Ejemplar de herbario	*Epidendrum veroscriptum - Hágsater, 1993*	CHIAPAS LARRÁINZAR 2 Km. al NW de Larrainzar, camino Larrainzar-Bochil	03-feb-16	Humberto Bahena Basave
1177	0093 ©H_Bahena-ECOSUR.TIF	Ejemplar de herbario	*Epiphyllum crenatum subsp. crenatum - (Lindl.) G. Don, 1855*	CHIAPAS TEOPISCA Betania	22-jun-15	Humberto Bahena Basave
1178	1820©H_Bahena-ECOSUR.TIF	Ejemplar de herbario	*Epiphyllum phyllanthus - (L.) Haw., 1812*	CHIAPAS JIQUIPILAS "La Palmita", 5.82 Km. al suroeste de Tiltepec	15-mar-16	Humberto Bahena Basave
1179	1407©H_Bahena-ECOSUR.TIF	Ejemplar de herbario	*Episcia inclinata - Brandegee*	CHIAPAS CACAHOATÁN Santa Rita, 8 Km al sur de Cacahoatán	28-ene-16	Humberto Bahena Basave
1180	1422©H_Bahena-ECOSUR.TIF	Ejemplar de herbario	*Episcia inclinata - Brandegee*	CHIAPAS TUXTLA CHICO Finca El Encanto	24-feb-16	Humberto Bahena Basave
1181	1674©H_Bahena-ECOSUR.TIF	Ejemplar de herbario	*Equisetum giganteum - L., 1759*	CHIAPAS LARRÁINZAR Cerro Muctahuitz	29-ene-16	Humberto Bahena Basave
1182	0169 ©H_Bahena-ECOSUR.TIF	Ejemplar de herbario	*Equisetum myriochaetum - Schltdl. & Cham., 1830*	CHIAPAS SAN CRISTÓBAL DE LAS CASAS San Pablo frente a Colegio de la frontera Sur (ECOSUR)	22-jun-15	Humberto Bahena Basave

Dato personal

1183	2851©H_Bahena-ECOSUR.TIF	Ejemplar de herbario	*Eragrostis intermedia - Hitchc., 1933*	CHIAPAS ALDAMA Paraje Shulumho	15-mar-16	Humberto Bahena Basave
1184	0341©H_Bahena-ECOSUR.TIF	Ejemplar de herbario	*Eragrostis mexicana - (Hornem.) Link, 1827*	CHIAPAS TENEJAPA Tzaquiviljoc	25-ene-16	Humberto Bahena Basave
1185	2852©H_Bahena-ECOSUR.TIF	Ejemplar de herbario	*Eragrostis simplex - Scribn.*	CHIAPAS VILLAFLORES Ejido Roblada Grande	15-mar-16	Humberto Bahena Basave
1186	2853©H_Bahena-ECOSUR.TIF	Ejemplar de herbario	*Eragrostis tephrosanthos - Schult., 1824*	CHIAPAS VILLAFLORES Ejido Roblada Grande	15-mar-16	Humberto Bahena Basave
1187	2714©H_Bahena-ECOSUR.TIF	Ejemplar de herbario	*Erblichia xylocarpa var. mollis - Standl. & Steyerm., 1940*	CHIAPAS OCOSINGO Lacanja Chansayab	03-feb-16	Humberto Bahena Basave
1188	1942©H_Bahena-ECOSUR.TIF	Ejemplar de herbario	*Erechtites hieracifolia var. cacalioides - ND*	CHIAPAS OCOSINGO Lacanja Chansayab	26-feb-16	Humberto Bahena Basave
1189	1943©H_Bahena-ECOSUR.TIF	Ejemplar de herbario	*Erechtites valerianifolia - (Wolf) DC., 1838*	CHIAPAS CHAMULA Paraje Balun Canal	30-ene-16	Humberto Bahena Basave
1190	0735©H_Bahena-ECOSUR.TIF	Ejemplar de herbario	*Eremogeton grandiflorus - (A. Gray) Standl. & L.O. Williams, 1953*	CHIAPAS LAS ROSAS 3 Km. del entronque a la carretera a Villa de Las Rosas	26-ene-16	Humberto Bahena Basave
1191	0490©H_Bahena-ECOSUR.TIF	Ejemplar de herbario	*Erigeron karvinskianus - DC., 1836*	CHIAPAS SAN CRISTÓBAL DE LAS CASAS Bautista Chico	09-mar-16	Humberto Bahena Basave
1192	1944©H_Bahena-ECOSUR.TIF	Ejemplar de herbario	*Erigeron scaposus - DC., 1836*	CHIAPAS CHAMULA Paraje Yolonchen	30-ene-16	Humberto Bahena Basave
1193	2532©H_Bahena-ECOSUR.TIF	Ejemplar de herbario	*Eriobotrya japonica - (Thunb.) Lindl., 1822*	CHIAPAS COMITÁN DE DOMÍNGUEZ 1 km. al norte de la escuela el Pozo	03-feb-16	Humberto Bahena Basave
1194	2854©H_Bahena-ECOSUR.TIF	Ejemplar de herbario	*Eriochloa punctata - Hochst. ex Steud., 1854*	CHIAPAS OCOSINGO Plan de Ayutla y Velasco S	15-mar-16	Humberto Bahena Basave
1195	1229©H_Bahena-ECOSUR.TIF	Ejemplar de herbario	*Eriosema diffusum - (Kunth) G. Don, 1832*	CHIAPAS SAN JUAN CANCUC A 200 m al este de Chiloljá	10-mar-16	Humberto Bahena Basave
1196	1230©H_Bahena-ECOSUR.TIF	Ejemplar de herbario	*Eriosema diffusum - (Kunth) G. Don, 1832*	CHIAPAS VILLAFLORES A 2.14 Km. al sureste del poblado Paraíso	10-mar-16	Humberto Bahena Basave
1197	0325©H_Bahena-ECOSUR.TIF	Ejemplar de herbario.	*Erodium moschatum - (L.) L'Hér. ex Aiton, 1789*	CHIAPAS SAN CRISTÓBAL DE LAS CASAS San Cristóbal de Las Casas	12-feb-16	Humberto Bahena Basave
1198	3008©H_Bahena-ECOSUR.TIF	Ejemplar de herbario	*Eryngium foetidum - L., 1753*	CHIAPAS LARRÁINZAR 500 m al sur de la escuela Nich Te'el	04-feb-16	Humberto Bahena Basave
1199	3146©H_Bahena-ECOSUR.TIF	Ejemplar de herbario	*Eryngium ghiesbreghtii - Decne., 1873*	CHIAPAS VILLAFLORES Ejido Sierra Morena	16-mar-16	Humberto Bahena Basave
1200	0472©H_Bahena-ECOSUR.TIF	Ejemplar de herbario	*Eryngium gracile - F.Delaroche*	CHIAPAS SAN CRISTÓBAL DE LAS CASAS San José Yashtinin	15-feb-16	Humberto Bahena Basave
1201	0473©H_Bahena-ECOSUR.TIF	Ejemplar de herbario	*Eryngium guatemalense - Hemsl.*	CHIAPAS SAN CRISTÓBAL DE LAS CASAS A 200 m del paraje K'ostic	15-feb-16	Humberto Bahena Basave

Dato personal

1202	0474©H_Bahena-ECOSUR.TIF	Ejemplar de herbario	*Eryngium scaposum - Turcz.*	CHIAPAS SAN CRISTÓBAL DE LAS CASAS San Cristóbal de Las Casas	25-ene-16	Humberto Bahena Basave
1203	1210©H_Bahena-ECOSUR.TIF	Ejemplar de herbario	*Erythrina - L., 1753*	CHIAPAS COMITÁN DE DOMÍNGUEZ Ranchería Cruz Quemada, 2 Km. al NE de Tierra Blanca	10-mar-16	Humberto Bahena Basave
1204	1211©H_Bahena-ECOSUR.TIF	Ejemplar de herbario	*Erythrina - L., 1753*	CHIAPAS AMATENANGO DEL VALLE 3 Km. al SE de Amatenango del Valle	10-mar-16	Humberto Bahena Basave
1205	1212©H_Bahena-ECOSUR.TIF	Ejemplar de herbario	*Erythrina - L., 1753*	CHIAPAS ZINACANTÁN 1 Km. al S de Pinar Salina, camino Zinacantán-Las Salinas	10-mar-16	Humberto Bahena Basave
1206	1501©H_Bahena-ECOSUR.TIF	Ejemplar de herbario	*Erythrina - L., 1753*	CHIAPAS CHAMULA Bautista Chico	10-mar-16	Humberto Bahena Basave
1207	1228©H_Bahena-ECOSUR.TIF	Ejemplar de herbario	*Erythrina americana - Mill., 1768*	CHIAPAS CHILÓN Patatehel	10-mar-16	Humberto Bahena Basave
1208	1227©H_Bahena-ECOSUR.TIF	Ejemplar de herbario	*Erythrina berteroana - Urb., 1908*	CHIAPAS CHILÓN Yajalón 5 Km. antes	10-mar-16	Humberto Bahena Basave
1209	3283©H_Bahena-ECOSUR.TIF	Ejemplar de herbario	*Erythrina berteroana - Urb., 1908*	CHIAPAS OCOSINGO Lacanja Chansayab	08-mar-16	Humberto Bahena Basave
1210	1224©H_Bahena-ECOSUR.TIF	Ejemplar de herbario	*Erythrina chiapasana - Krukoff, 1939*	CHIAPAS VENUSTIANO CARRANZA 1,100 m al sureste de la escuela Winikton	10-mar-16	Humberto Bahena Basave
1211	1225©H_Bahena-ECOSUR.TIF	Ejemplar de herbario	*Erythrina chiapasana - Krukoff, 1939*	CHIAPAS ALTAMIRANO 600 m al poniente del Rancho Nuevo	10-mar-16	Humberto Bahena Basave
1212	1226©H_Bahena-ECOSUR.TIF	Ejemplar de herbario	*Erythrina chiapasana - Krukoff, 1939*	CHIAPAS VILLAFLORES Ejido Josefa Ortiz de Dominguez	10-mar-16	Humberto Bahena Basave
1213	1504©H_Bahena-ECOSUR.TIF	Ejemplar de herbario	*Erythrina folkersii - Krukoff & Moldenke, 1938*	CHIAPAS OCOSINGO Estación Biológica Chajul	10-mar-16	Humberto Bahena Basave
1214	1503©H_Bahena-ECOSUR.TIF	Ejemplar de herbario	*Erythrina goldmanii - Standl., 1919*	CHIAPAS VILLAFLORES Ejido Roblada Grande	10-mar-16	Humberto Bahena Basave
1215	1502©H_Bahena-ECOSUR.TIF	Ejemplar de herbario	*Erythrina mexicana - Krukoff, 1939*	CHIAPAS SIMOJOVEL Mercedes Isidoro, al norte de Simojovel, a unos 15 Km	10-mar-16	Humberto Bahena Basave
1216	1683©H_Bahena-ECOSUR.TIF	Ejemplar de herbario	*Erythroxylum havanense - Jacq., 1760*	CHIAPAS TONALÁ Ejido Miguel Hidalgo No. 2	25-feb-16	Humberto Bahena Basave
1217	3005©H_Bahena-ECOSUR.TIF	Ejemplar de herbario	*Erythroxylum macrophyllum - Cav., 1789*	CHIAPAS OCOZOCOAUTLA DE ESPINOSA Laguna Bélgica, entrada a la reserva en remanente de bosque	04-feb-16	Humberto Bahena Basave
1218	2702©H_Bahena-ECOSUR.TIF	Ejemplar de herbario	*Escobedia crassipes - Pennell, 1931*	CHIAPAS OXCHUC Orilla de la comunidad de Oxchuc	02-mar-16	Humberto Bahena Basave
1219	0411©H_Bahena-ECOSUR.TIF	Ejemplar de herbario	*Escobedia grandiflora - (L. f.) Kuntze, 1898*	CHIAPAS SAN CRISTÓBAL DE LAS CASAS Zacualpa	25-ene-16	Humberto Bahena Basave

Dato personal [redacted]

1220	0412©H_Bahena-ECOSUR.TIF	Ejemplar de herbario	*Escobedia laevis - Schltdl. & Cham., 1830*	CHIAPAS SAN CRISTÓBAL DE LAS CASAS San Pablo frente a Colegio de la frontera Sur (ECOSUR)	25-ene-16	Humberto Bahena Basave
1221	3186©H_Bahena-ECOSUR.TIF	Ejemplar de herbario	*Eugenia - L., 1753*	CHIAPAS CHIAPA DE CORZO Ejido Ignacio Allende rumbo a el Portillo	16-mar-16	Humberto Bahena Basave
1222	0210 ©H_Bahena-ECOSUR.TIF	Ejemplar de herbario	*Eugenia acapulcensis - Steud., 1840*	CAMPECHE CALAKMUL Camino a Chetumal, entre el Km 8 y 9	22-jun-15	Humberto Bahena Basave
1223	3200©H_Bahena-ECOSUR.TIF	Ejemplar de herbario	*Eugenia biflora - (L.) DC., 1828*	CHIAPAS OCOSINGO Estación Biológica Chajul; este 500 m	16-mar-16	Humberto Bahena Basave
1224	3201©H_Bahena-ECOSUR.TIF	Ejemplar de herbario	*Eugenia biflora - (L.) DC., 1828*	CHIAPAS OCOSINGO Estación Biológica Chajul; suroeste sobre el río Lacantum	16-mar-16	Humberto Bahena Basave
1225	3199©H_Bahena-ECOSUR.TIF	Ejemplar de herbario	*Eugenia bumelioides - Standl., 1935*	CHIAPAS OCOSINGO Estación Biológica Chajul; noroeste 500 m interior de Reserva	16-mar-16	Humberto Bahena Basave
1226	0211 ©H_Bahena-ECOSUR.TIF	Ejemplar de herbario	*Eugenia buxifolia - Lam., 1789*	CAMPECHE CALAKMUL Calakmul	22-jun-15	Humberto Bahena Basave
1227	3197©H_Bahena-ECOSUR.TIF	Ejemplar de herbario	*Eugenia capuli - (Schltdl. & Cham.) Hook. & Arn., 1841*	CHIAPAS OCOSINGO Mesura a 7 Km. al Este de la población de Nuevo Francisco León	16-mar-16	Humberto Bahena Basave
1228	3198©H_Bahena-ECOSUR.TIF	Ejemplar de herbario	*Eugenia capuli - (Schltdl. & Cham.) Hook. & Arn., 1841*	CHIAPAS MARQUÉS DE COMILLAS Ejido Galacia a 1 Km. al suroeste del Ejido	16-mar-16	Humberto Bahena Basave
1229	3196©H_Bahena-ECOSUR.TIF	Ejemplar de herbario	*Eugenia capulioides - Lundell, 1942*	CHIAPAS MARAVILLA TENEJAPA Loma Bonita	16-mar-16	Humberto Bahena Basave
1230	3422©H_Bahena-ECOSUR.TIF	Ejemplar de herbario	*Eugenia capulioides - Lundell, 1942*	CHIAPAS LAS ROSAS El Barrenio	08-mar-16	Humberto Bahena Basave
1231	3195©H_Bahena-ECOSUR.TIF	Ejemplar de herbario	*Eugenia choapamensis - Standl., 1940*	CHIAPAS OCOSINGO Lacanja Chansayab	16-mar-16	Humberto Bahena Basave
1232	3193©H_Bahena-ECOSUR.TIF	Ejemplar de herbario	*Eugenia oerstediana - O. Berg, 1856*	CHIAPAS JIQUIPILAS "La Palmita", 5.82 Km. al suroeste de Tiltepec	16-mar-16	Humberto Bahena Basave
1233	3194©H_Bahena-ECOSUR.TIF	Ejemplar de herbario	*Eugenia oerstediana - O. Berg, 1856*	CHIAPAS VENUSTIANO CARRANZA 11 Km. al oeste de Agrónomos Mexicanos, sobre la terracería al ejido Nueva Esperanza	16-mar-16	Humberto Bahena Basave
1234	3191©H_Bahena-ECOSUR.TIF	Ejemplar de herbario	*Eugenia rhombea - (O. Berg) Krug & Urb., 1895*	CHIAPAS TZIMOL 3 Km. del mirador Tzimol viniendo a Comitán	16-mar-16	Humberto Bahena Basave
1235	3189©H_Bahena-ECOSUR.TIF	Ejemplar de herbario	*Eugenia trikii - Lundell, 1961*	CHIAPAS OCOSINGO Lacanja Chansayab	16-mar-16	Humberto Bahena Basave
1236	3190©H_Bahena-ECOSUR.TIF	Ejemplar de herbario	*Eugenia trikii - Lundell, 1961*	CHIAPAS OCOSINGO Lacanja Chansayab	16-mar-16	Humberto Bahena Basave
1237	0212 ©H_Bahena-ECOSUR.TIF	Ejemplar de herbario	*Eugenia venezuelensis - O. Berg, 1856*	CHIAPAS AMATENANGO DEL VALLE 1 Km norte de la Col. Benito Juárez, 5 Km sur desvío carretera a Amatenango del Valle	22-jun-15	Humberto Bahena Basave

Dato personal

1238	3188©H_Bahena-ECOSUR.TIF	Ejemplar de herbario	*Eugenia vesca - Lundell, 1961*	CHIAPAS OCOZOCOAUTLA DE ESPINOSA Boca del Encajonado, Reserva el Ocote	16-mar-16	Humberto Bahena Basave
1239	2125©H_Bahena-ECOSUR.TIF	Ejemplar de herbario	*Eupatoriastrum nelsonii - Greenm., 1903*	CHIAPAS VILLAFLORES A 2 Km al Norte de California	10-mar-16	Humberto Bahena Basave
1240	2131©H_Bahena-ECOSUR.TIF	Ejemplar de herbario	*Eupatorium - L., 1753*	CHIAPAS CHAMULA Tzontehuitz	10-mar-16	Humberto Bahena Basave
1241	2132©H_Bahena-ECOSUR.TIF	Ejemplar de herbario	*Eupatorium - L., 1753*	CHIAPAS CHAMULA Camino de la antena del cerro, Tzontehuitz	10-mar-16	Humberto Bahena Basave
1242	3236©H_Bahena-ECOSUR.TIF	Ejemplar de herbario	*Eupatorium albicaule - Sch. Bip. & Klatt, 1884*	CHIAPAS OCOSINGO 3.8 Km. al sureste de Nuevo Guerrero	16-mar-16	Humberto Bahena Basave
1243	1948©H_Bahena-ECOSUR.TIF	Ejemplar de herbario	*Eupatorium antiquorum - Standl. & Steyerm., 1940*	CHIAPAS VILLAFLORES A 1 Km. del ejido El Paraíso	26-feb-16	Humberto Bahena Basave
1244	3237©H_Bahena-ECOSUR.TIF	Ejemplar de herbario	*Eupatorium areolare - DC., 1836*	CHIAPAS TEOPISCA Ejido Flores Magón	16-mar-16	Humberto Bahena Basave
1245	1946©H_Bahena-ECOSUR.TIF	Ejemplar de herbario	*Eupatorium billbergianum - Beurl., 1854*	CHIAPAS OCOSINGO Paraje Betel	26-feb-16	Humberto Bahena Basave
1246	1945©H_Bahena-ECOSUR.TIF	Ejemplar de herbario	*Eupatorium breedlovei - (R.M. King & H. Rob.) B.L. Turner, 1989*	CHIAPAS ARRIAGA En el Ejido Piedra Ancha	26-feb-16	Humberto Bahena Basave
1247	3214©H_Bahena-ECOSUR.TIF	Ejemplar de herbario	*Eupatorium glaberrimum - DC., 1836*	CHIAPAS VILLAFLORES Ejido Josefa Ortiz de Domínguez	16-mar-16	Humberto Bahena Basave
1248	3215©H_Bahena-ECOSUR.TIF	Ejemplar de herbario	*Eupatorium hebebotryum - (DC.) Hemsl., 1881*	CHIAPAS OCOSINGO A 7.4 Km. al norte del desvío	16-mar-16	Humberto Bahena Basave
1249	3216©H_Bahena-ECOSUR.TIF	Ejemplar de herbario	*Eupatorium imitans - B.L. Rob., 1923*	CHIAPAS VILLAFLORES 1.37 Km. al SE de Josefa Ortiz de Domínguez, sobre un arroyo	16-mar-16	Humberto Bahena Basave
1250	3217©H_Bahena-ECOSUR.TIF	Ejemplar de herbario	*Eupatorium lanicaule - B.L. Rob., 1900*	CHIAPAS CHILÓN Agua Azul	16-mar-16	Humberto Bahena Basave
1251	2124©H_Bahena-ECOSUR.TIF	Ejemplar de herbario	*Eupatorium luxii - Rob.*	CHIAPAS HUIXTÁN Rancho Merced Bazom	10-mar-16	Humberto Bahena Basave
1252	0489©H_Bahena-ECOSUR.TIF	Ejemplar de herbario	*Eupatorium macrophyllum - L., 1763*	CHIAPAS TENEJAPA 2 Km al suroeste de la cabecera municipal	01-abr-16	Humberto Bahena Basave
1253	3218©H_Bahena-ECOSUR.TIF	Ejemplar de herbario	*Eupatorium muelleri - Sch. Bip. ex Klatt, 1884*	CHIAPAS JITOTOL Francisco I. Madero	16-mar-16	Humberto Bahena Basave
1254	3219©H_Bahena-ECOSUR.TIF	Ejemplar de herbario	*Eupatorium nubigenum - Benth., 1841*	CHIAPAS OCOZOCOAUTLA DE ESPINOSA Rancho El Porvenir	16-mar-16	Humberto Bahena Basave
1255	2129©H_Bahena-ECOSUR.TIF	Ejemplar de herbario	*Eupatorium pycnocephalum - Less., 1831*	CHIAPAS JITOTOL Francisco I. Madero	10-mar-16	Humberto Bahena Basave
1256	2133©H_Bahena-ECOSUR.TIF	Ejemplar de herbario	*Eupatorium quadrangulare - DC., 1836*	CHIAPAS CHIAPA DE CORZO Ejido Ignacio Allende	10-mar-16	Humberto Bahena Basave

Dato personal

1257	1949©H_Bahena-ECOSUR.TIF	Ejemplar de herbario	*Eupatorium semialatum - Benth., 1841*	CHIAPAS CHAMULA Bautista Chico	26-feb-16	Humberto Bahena Basave
1258	2135©H_Bahena-ECOSUR.TIF	Ejemplar de herbario	*Eupatorium sexangulare - (Klatt) B.L. Rob., 1907*	CHIAPAS ZINACANTÁN Estación Biológica Huitepec	10-mar-16	Humberto Bahena Basave
1259	0488©H_Bahena-ECOSUR.TIF	Ejemplar de herbario	*Eupatorium sordidum - Less., 1831*	CHIAPAS TENEJAPA Campo de Fútbol, 2 Km al suroeste de Tenejapa	09-mar-16	Humberto Bahena Basave
1260	1638©H_Bahena-ECOSUR.TIF	Ejemplar de herbario	*Euphorbia amourii - Millsp.*	CHIAPAS TENEJAPA 300 m Suroeste de Shishintonil	25-feb-16	Humberto Bahena Basave
1261	1639©H_Bahena-ECOSUR.TIF	Ejemplar de herbario	*Euphorbia anychioides - Boiss., 1860*	CHIAPAS VENUSTIANO CARRANZA Aguacatenango	25-feb-16	Humberto Bahena Basave
1262	0311©H_Bahena-ECOSUR.TIF	Ejemplar de herbario	*Euphorbia ariensis - Kunth, 1817*	CHIAPAS TENEJAPA Barrio de San Antonio	11-feb-16	Humberto Bahena Basave
1263	0312©H_Bahena-ECOSUR.TIF	Ejemplar de herbario	*Euphorbia ariensis - Kunth, 1817*	CHIAPAS TENEJAPA A 500 m norte de Cruz Chen	11-feb-16	Humberto Bahena Basave
1264	0313©H_Bahena-ECOSUR.TIF	Ejemplar de herbario	*Euphorbia chiapensis - Brandegee, 1914*	CHIAPAS LAS MARGARITAS Carretera Altamirano-Comitán, 5.5 Km al suroeste del puente Tzaconeja	11-feb-16	Humberto Bahena Basave
1265	1637©H_Bahena-ECOSUR.TIF	Ejemplar de herbario	*Euphorbia graminea - Jacq., 1763*	CHIAPAS VILLA CORZO 2.6 Km. al suroeste de la comunidad La Peñita, sobre la terracería hacia Sierra Morena	25-feb-16	Humberto Bahena Basave
1266	1636©H_Bahena-ECOSUR.TIF	Ejemplar de herbario	*Euphorbia heterophylla - L., 1753*	CHIAPAS VILLAFLORES En el predio Nicaragua	25-feb-16	Humberto Bahena Basave
1267	1634©H_Bahena-ECOSUR.TIF	Ejemplar de herbario	*Euphorbia hypericifolia - L., 1753*	CHIAPAS OCOSINGO Lacanja Chansayab	25-feb-16	Humberto Bahena Basave
1268	1635©H_Bahena-ECOSUR.TIF	Ejemplar de herbario	*Euphorbia hyssopifolia - L., 1759*	CHIAPAS TONALÁ Poblado Agua Prieta, cerca de un río	29-ene-16	Humberto Bahena Basave
1269	1633©H_Bahena-ECOSUR.TIF	Ejemplar de herbario	*Euphorbia leucocephala - Lotsy, 1895*	CHIAPAS CHIAPA DE CORZO Ejido Ignacio Allende	25-feb-16	Humberto Bahena Basave
1270	0314©H_Bahena-ECOSUR.TIF	Ejemplar de herbario	*Euphorbia macropus - (Klotzsch & Garcke) Boiss., 1862*	CHIAPAS SAN CRISTÓBAL DE LAS CASAS San Cristóbal de Las Casas	25-ene-16	Humberto Bahena Basave
1271	1725©H_Bahena-ECOSUR.TIF	Ejemplar de herbario	*Euphorbia peplus - L., 1753*	CHIAPAS COMITÁN DE DOMÍNGUEZ Rancho Yerbabuena	26-feb-16	Humberto Bahena Basave
1272	1632©H_Bahena-ECOSUR.TIF	Ejemplar de herbario	*Euphorbia pteroneura - A. Berger, 1906*	CHIAPAS VILLA CORZO En el predio Monterrey, cerca al arroyo "Salto Chiquito"	25-feb-16	Humberto Bahena Basave
1273	0315©H_Bahena-ECOSUR.TIF	Ejemplar de herbario	*Euphorbia scabrella - Boiss., 1862*	CHIAPAS TENEJAPA 700 m adelante de Balun Canal, camino San Cristóbal-Tenejapa	11-feb-16	Humberto Bahena Basave
1274	1631©H_Bahena-ECOSUR.TIF	Ejemplar de herbario	*Euphorbia schlechtendalii - Boiss., 1860*	CHIAPAS ARRIAGA Reserva de la Biósfera La Sepultura, Km. 31 carr. México 190	25-feb-16	Humberto Bahena Basave

Dato personal

1275	1726©H_Bahena-ECOSUR.TIF	Ejemplar de herbario	*Euphorbia villifera - Scheele, 1849*	CHIAPAS IXHUATÁN 3 Km. al norte de Ixhuatán	29-ene-16	Humberto Bahena Basave
1276	0134 ©H_Bahena-ECOSUR.TIF	Ejemplar de herbario	*Evolvulus alsinoides - (L.) L., 1762*	CHIAPAS LAS MARGARITAS Km 46.5 carretera Altamirano-Comitán de Domínguez	22-jun-15	Humberto Bahena Basave
1277	1932©H_Bahena-ECOSUR.TIF	Ejemplar de herbario	*Evolvulus ovatus - Fernald, 1897*	CHIAPAS TUXTLA GUTIÉRREZ El Zapotal, al sureste de Tuxtla Gutiérrez	15-mar-16	Humberto Bahena Basave
1278	2308©H_Bahena-ECOSUR.TIF	Ejemplar de herbario	*Exostema mexicanum - A. Gray, 1861*	CHIAPAS TUXTLA GUTIÉRREZ El Zapotal, al sureste de Tuxtla Gutiérrez	02-feb-16	Humberto Bahena Basave
1279	0922©H_Bahena-ECOSUR.TIF	Ejemplar de herbario	*Exothea paniculata - (Juss.) Radlk., 1888*	CHIAPAS OCOSINGO Estación Biológica Chajul; suroeste Poblado Loma Bonita	09-mar-16	Humberto Bahena Basave
1280	0923©H_Bahena-ECOSUR.TIF	Ejemplar de herbario	*Exothea paniculata - (Juss.) Radlk., 1888*	CHIAPAS OCOSINGO 12 Km. al oeste del poblado Ejido Nuevo Francisco León, mensura de Jerusalén	09-mar-16	Humberto Bahena Basave
1281	1500©H_Bahena-ECOSUR.TIF	Ejemplar de herbario	*Eysenhardtia adenostylis - Baill., 1870*	CHIAPAS VILLAFLORES El Brasilito el de Roblada Grande	10-mar-16	Humberto Bahena Basave
1282	2309©H_Bahena-ECOSUR.TIF	Ejemplar de herbario	*Faramea occidentalis - (L.) A. Rich., 1834*	CHIAPAS ACACOYAGUA 4 Km al Este del ejido Las Golondrinas	01-mar-16	Humberto Bahena Basave
1283	2310©H_Bahena-ECOSUR.TIF	Ejemplar de herbario	*Faramea occidentalis - (L.) A. Rich., 1834*	CHIAPAS OCOSINGO Porción N de la omega, Monumento Natural Yaxchilán	01-mar-16	Humberto Bahena Basave
1284	2224©H_Bahena-ECOSUR.TIF	Ejemplar de herbario	*Fernaldia pandurata - (A. DC.) Woodson, 1932*	CHIAPAS VILLAFLORES Ejido El Paraiso	02-feb-16	Humberto Bahena Basave
1285	2875©H_Bahena-ECOSUR.TIF	Ejemplar de herbario	*Ficus americana - Aubl., 1775*	CHIAPAS OCOSINGO A 6.5 Km. al sur de Nuevo Guerrero sobre el camino a Santo Domingo	15-mar-16	Humberto Bahena Basave
1286	3396©H_Bahena-ECOSUR.TIF	Ejemplar de herbario	*Ficus aurea - Nutt., 1846*	CHIAPAS OCOSINGO San Javier	08-mar-16	Humberto Bahena Basave
1287	2873©H_Bahena-ECOSUR.TIF	Ejemplar de herbario	*Ficus cotinifolia - Kunth, 1817*	CHIAPAS CHIAPA DE CORZO Ejido Ignacio Allende	15-mar-16	Humberto Bahena Basave
1288	2874©H_Bahena-ECOSUR.TIF	Ejemplar de herbario	*Ficus crassinervia - Desf. ex Willd., 1806*	CHIAPAS VILLAFLORES Ejido El Paraiso	15-mar-16	Humberto Bahena Basave
1289	3398©H_Bahena-ECOSUR.TIF	Ejemplar de herbario	*Ficus insipida - Willd., 1806*	CHIAPAS VILLAFLORES A 1.2 Km. al noroeste de California	08-mar-16	Humberto Bahena Basave
1290	0204 ©H_Bahena-ECOSUR.TIF	Ejemplar de herbario	*Ficus maxima - Mill., 1768*	QUINTANA ROO OTHÓN P. BLANCO A 13 Km al N de Caobas, camino a Nuevo Becar	22-jun-15	Humberto Bahena Basave
1291	16932.tif	Ejemplar de herbario	*Ficus obtusifolia - Kunth, 1817*	CAMPECHE CALAKMUL 2 Km al noroeste de Narciso Mendoza, camino a Costa Maya	22-jun-15	Humberto Bahena Basave
1292	0205 ©H_Bahena-ECOSUR.TIF	Ejemplar de herbario	*Ficus obtusifolia - Kunth, 1817*	CAMPECHE CALAKMUL 2 Km al noroeste de Narciso Mendoza, camino a Costa Maya	22-jun-15	Humberto Bahena Basave
1293	0206 ©H_Bahena-ECOSUR.TIF	Ejemplar de herbario	*Ficus pertusa - L. f., 1782*	CAMPECHE CALAKMUL A 120 Km al SO de Xpujil, en los alrededores de la zona arqueológica de Calakmul	22-jun-15	Humberto Bahena Basave

Dato personal

1294	3423©H_Bahena-ECOSUR.TIF	Ejemplar de herbario	*Ficus trigonata - L., 1775*	CHIAPAS OCOSINGO Zona arqueológica de Yaxchilán	08-mar-16	Humberto Bahena Basave
1295	0207 ©H_Bahena-ECOSUR.TIF	Ejemplar de herbario	*Ficus yoponensis - Desv., 1842*	CHIAPAS ALTAMIRANO Río Tzaconejá, sobre el camino Altamirano-Comitán	22-jun-15	Humberto Bahena Basave
1296	0157 ©H_Bahena-ECOSUR.TIF	Ejemplar de herbario	*Fimbristylis dichotoma - (L.) Vahl, 1805*	CHIAPAS SAN CRISTÓBAL DE LAS CASAS Corazón de María	22-jun-15	Humberto Bahena Basave
1297	1950©H_Bahena-ECOSUR.TIF	Ejemplar de herbario	*Fleischmannia - Sch. Bip., 1850*	CHIAPAS CINTALAPA Rancho BIAK	26-feb-16	Humberto Bahena Basave
1298	1951©H_Bahena-ECOSUR.TIF	Ejemplar de herbario	*Fleischmannia leucocephala - (Benth.) R.M. King & H. Rob., 2009*	CHIAPAS LARRÁINZAR 3.7 Km. adelante de La Guayaba, camino a Chuchilton	26-feb-16	Humberto Bahena Basave
1299	1952©H_Bahena-ECOSUR.TIF	Ejemplar de herbario	*Fleischmanniopsis leucocephala - (Benth.) R.M. King & H. Rob., 1971*	CHIAPAS VILLAFLORES Tres Picos, 3.32 Km al Sur de la Col. Nueva Independencia	26-feb-16	Humberto Bahena Basave
1300	3147©H_Bahena-ECOSUR.TIF	Ejemplar de herbario	*Foeniculum vulgare - Mill.*	CHIAPAS SAN CRISTÓBAL DE LAS CASAS Mercado Municipal	16-mar-16	Humberto Bahena Basave
1301	3010©H_Bahena-ECOSUR.TIF	Ejemplar de herbario	*Forchhammeria trifoliata - Radlk., 1898*	CHIAPAS OCOSINGO Estación Biológica Chajul; suroeste 6.5 Km. interior de La Reserva	04-feb-16	Humberto Bahena Basave
1302	3348©H_Bahena-ECOSUR.TIF	Ejemplar de herbario	*Forchhammeria trifoliata - Radlk., 1898*	CHIAPAS VILLAFLORES Poblado Los Laureles	08-mar-16	Humberto Bahena Basave
1303	2965©H_Bahena-ECOSUR.TIF	Ejemplar de herbario	*Forestiera reticulata - Torr., 1859*	CHIAPAS HUIXTÁN rancho San José El Porvenir, por el camino hacia El Escalón	16-mar-16	Humberto Bahena Basave
1304	2223©H_Bahena-ECOSUR.TIF	Ejemplar de herbario	*Forsteronia spicata - (Jacq.) G. Mey., 1818*	CHIAPAS VILLAFLORES A 1.2 Km. al noroeste de California	01-mar-16	Humberto Bahena Basave
1305	0601©H_Bahena-ECOSUR.TIF	Ejemplar de herbario	*Fragaria vesca - L., 1753*	CHIAPAS SAN CRISTÓBAL DE LAS CASAS San Cristóbal de Las Casas	01-abr-16	Humberto Bahena Basave
1306	2966©H_Bahena-ECOSUR.TIF	Ejemplar de herbario	*Fraxinus purpusii - Brandegee, 1910*	CHIAPAS CHIAPA DE CORZO Ejido Ignacio Allende	16-mar-16	Humberto Bahena Basave
1307	0369©H_Bahena-ECOSUR.TIF	Ejemplar de herbario	*Fraxinus uhdei - (Wenz.) Lingelsh., 1907*	CHIAPAS TEOPISCA 1.5 Km al sur de San Isidro Chijilté	12-feb-16	Humberto Bahena Basave
1308	3124©H_Bahena-ECOSUR.TIF	Ejemplar de herbario	*Fraxinus vellerea - Standl. & Steyerm., 1944*	CHIAPAS JIQUIPILAS Quintana Roo	04-feb-16	Humberto Bahena Basave
1309	3125©H_Bahena-ECOSUR.TIF	Ejemplar de herbario	*Fraxinus vellerea - Standl. & Steyerm., 1944*	CHIAPAS LAS ROSAS El Barrenio	04-feb-16	Humberto Bahena Basave
1310	0784©H_Bahena-ECOSUR.TIF	Ejemplar de herbario	*Freziera guatemalensis - (Donn. Sm.) Kobuski, 1938*	CHIAPAS LARRÁINZAR Km. 9.2 del camino Entronque Pichucalco-Simojovel a Larrainzar	26-ene-16	Humberto Bahena Basave
1311	0370©H_Bahena-ECOSUR.TIF	Ejemplar de herbario	*Fuchsia arborescens - Sims, 1826*	CHIAPAS HUIXTÁN Rancho Merced Bazom	12-feb-16	Humberto Bahena Basave

Dato personal

1312	0371©H_Bahena-ECOSUR.TIF	Ejemplar de herbario	*Fuchsia encliandra - Steud., 1840*	CHIAPAS SAN CRISTÓBAL DE LAS CASAS Carrizal	12-feb-16	Humberto Bahena Basave
1313	0372©H_Bahena-ECOSUR.TIF	Ejemplar de herbario	*Fuchsia microphylla - Kunth*	CHIAPAS TEOPISCA Cerro, 1.4 Km al noreste del desvío hacia Flores Magón	12-feb-16	Humberto Bahena Basave
1314	2968©H_Bahena-ECOSUR.TIF	Ejemplar de herbario	*Fuchsia paniculata - Lindl., 1856*	CHIAPAS MAPASTEPEC Palo Gordo	16-mar-16	Humberto Bahena Basave
1315	2969©H_Bahena-ECOSUR.TIF	Ejemplar de herbario	*Fuchsia splendens - Zucc.*	CHIAPAS ZINACANTÁN Estación Biológica Huitepec	16-mar-16	Humberto Bahena Basave
1316	3118©H_Bahena-ECOSUR.TIF	Ejemplar de herbario	*Fuchsia tacanensis - Lundell, 1940*	CHIAPAS TEOPISCA Ejido Flores Magón	04-feb-16	Humberto Bahena Basave
1317	0373©H_Bahena-ECOSUR.TIF	Ejemplar de herbario	*Fuchsia thymifolia - Kunth*	CHIAPAS SAN CRISTÓBAL DE LAS CASAS Zacualpa	25-ene-16	Humberto Bahena Basave
1318	0374©H_Bahena-ECOSUR.TIF	Ejemplar de herbario	*Fuchsia thymifolia subsp. minimiflora - (Hemsl.) Breedlove, 1969*	CHIAPAS SAN CRISTÓBAL DE LAS CASAS A 200 m del paraje K'ostic	12-feb-16	Humberto Bahena Basave
1319	0051 ©H_Bahena-ECOSUR.TIF	Ejemplar de herbario	*Furcraea guatemalensis - Trel., 1915*	CHIAPAS SAN CRISTÓBAL DE LAS CASAS Los Sumideros, 8 Km al suroeste de San Cristóbal de Las Casas	22-jun-15	Humberto Bahena Basave
1320	0051 semillas ©H_Bahena-ECOSUR.TIF	Ejemplar de herbario	*Furcraea guatemalensis - Trel., 1915*	CHIAPAS SAN CRISTÓBAL DE LAS CASAS Los Sumideros, 8 Km al suroeste de San Cristóbal de Las Casas	24-jun-15	Humberto Bahena Basave
1321	1499©H_Bahena-ECOSUR.TIF	Ejemplar de herbario	*Galactia multiflora - B.L. Rob., 1894*	CHIAPAS ARRIAGA Terracería de Arriaga-Col. 20 de Noviembre	10-mar-16	Humberto Bahena Basave
1322	1953©H_Bahena-ECOSUR.TIF	Ejemplar de herbario	*Galinsoga parviflora - Cav., 1796*	CHIAPAS CHAMULA Yalichin	30-ene-16	Humberto Bahena Basave
1323	1954©H_Bahena-ECOSUR.TIF	Ejemplar de herbario	*Galinsoga quadriradiata - Ruiz & Pav., 1798*	CHIAPAS SAN CRISTÓBAL DE LAS CASAS Chilil	26-feb-16	Humberto Bahena Basave
1324	0619©H_Bahena-ECOSUR.TIF	Ejemplar de herbario	*Galium aschenbornii - Schauer, 1847*	CHIAPAS SAN CRISTÓBAL DE LAS CASAS Mitzitón	09-mar-16	Humberto Bahena Basave
1325	0620©H_Bahena-ECOSUR.TIF	Ejemplar de herbario	*Galium mexicanum - Kunth, 1818*	CHIAPAS SAN CRISTÓBAL DE LAS CASAS Mitzitón	09-mar-16	Humberto Bahena Basave
1326	2311©H_Bahena-ECOSUR.TIF	Ejemplar de herbario	*Galium uncinulatum - DC., 1830*	CHIAPAS SAN CRISTÓBAL DE LAS CASAS Chilil	01-mar-16	Humberto Bahena Basave
1327	2312©H_Bahena-ECOSUR.TIF	Ejemplar de herbario	*Galium uncinulatum - DC., 1830*	CHIAPAS CHAMULA Tzontehuitz	01-mar-16	Humberto Bahena Basave
1328	0228 ©H_Bahena-ECOSUR.TIF	Ejemplar de herbario	*Galphimia glauca - Cav., 1799*	CHIAPAS TEOPISCA 1.5 Km al sur de San Isidro Chijilté	22-jun-15	Humberto Bahena Basave
1329	1627©H_Bahena-ECOSUR.TIF	Ejemplar de herbario	*Garcia - Vahl, 1792*	CHIAPAS OCOZOCOAUTLA DE ESPINOSA Parque educativo "Laguna Bélgica"	25-feb-16	Humberto Bahena Basave

Dato personal

1330	1629©H_Bahena-ECOSUR.TIF	Ejemplar de herbario	*Garcia nutans - Vahl, 1792*	CHIAPAS MARAVILLA TENEJAPA Cañada a 2 Km. al NE de Loma Bonita	25-feb-16	Humberto Bahena Basave
1331	1630©H_Bahena-ECOSUR.TIF	Ejemplar de herbario	*Garcia nutans - Vahl, 1792*	CHIAPAS MARAVILLA TENEJAPA Cañada a 800 m al NE del ejido Loma Bonita	25-feb-16	Humberto Bahena Basave
1332	1628©H_Bahena-ECOSUR.TIF	Ejemplar de herbario	*Garcia parviflora - Lundell, 1945*	CHIAPAS OCOSINGO Bomampak 600 m sobre el camino	25-feb-16	Humberto Bahena Basave
1333	2957©H_Bahena-ECOSUR.TIF	Ejemplar de herbario	*Garcinia edulis - Triana & Planch.*	CHIAPAS MAPASTEPEC Arroyon rumbo a Nicolás Bravo	16-mar-16	Humberto Bahena Basave
1334	3394©H_Bahena-ECOSUR.TIF	Ejemplar de herbario	*Garcinia macrophylla - Mart., 1841*	CHIAPAS OCOSINGO San Javier	08-mar-16	Humberto Bahena Basave
1335	1396©H_Bahena-ECOSUR.TIF	Ejemplar de herbario	*Garrya laurifolia - Hartw. ex Benth., 1839*	CHIAPAS OXCHUC rancho El Cura	28-ene-16	Humberto Bahena Basave
1336	0229 ©H_Bahena-ECOSUR.TIF	Ejemplar de herbario	*Gaudichaudia albida - Schltdl. & Cham., 1830*	CHIAPAS SAN CRISTÓBAL DE LAS CASAS Los Sumideros, 8 Km al suroeste de San Cristóbal de Las Casas	22-jun-15	Humberto Bahena Basave
1337	0230 ©H_Bahena-ECOSUR.TIF	Ejemplar de herbario	*Gaudichaudia cynanchoides - Kunth, 1822*	CHIAPAS SAN CRISTÓBAL DE LAS CASAS Los Sumideros, 8 Km al suroeste de San Cristóbal de Las Casas	22-jun-15	Humberto Bahena Basave
1338	1679©H_Bahena-ECOSUR.TIF	Ejemplar de herbario	*Gaultheria - L.*	CHIAPAS TEOPISCA Mercado de Teopisca	25-feb-16	Humberto Bahena Basave
1339	0292©H_Bahena-ECOSUR.TIF	Ejemplar de herbario	*Gaultheria acuminata - Schltdl. & Cham., 1830*	CHIAPAS TENEJAPA Escuela nabil, 500 m al sureste de la escuela Nabil	25-ene-16	Humberto Bahena Basave
1340	0293©H_Bahena-ECOSUR.TIF	Ejemplar de herbario	*Gaultheria hartwegiana subsp. scabrescens - Corcoran & Breckon ex Luteyn, 1995*	CHIAPAS TENEJAPA 3 Km al suroeste de la cabecera municipal	25-ene-16	Humberto Bahena Basave
1341	0294©H_Bahena-ECOSUR.TIF	Ejemplar de herbario	*Gaultheria lancifolia - Small*	CHIAPAS TENEJAPA 300 m Suroeste de Shishintonil	25-ene-16	Humberto Bahena Basave
1342	0295©H_Bahena-ECOSUR.TIF	Ejemplar de herbario	*Gaultheria parviflora - Small*	CHIAPAS SAN CRISTÓBAL DE LAS CASAS A 200 m del paraje K'ostic	25-ene-16	Humberto Bahena Basave
1343	1176©H_Bahena-ECOSUR.TIF	Ejemplar de herbario	*Gelsemium sempervirens - (L.) A. St.-Hil., 1805*	CHIAPAS LA TRINITARIA Camino hacia 5 Lagos, 1.4 Km. hacia el norte	10-mar-16	Humberto Bahena Basave
1344	2313©H_Bahena-ECOSUR.TIF	Ejemplar de herbario	*Genipa americana - L., 1759*	CHIAPAS JIQUIPILAS Ejido Quintana Roo	01-mar-16	Humberto Bahena Basave
1345	3380©H_Bahena-ECOSUR.TIF	Ejemplar de herbario	*Genipa americana - L., 1759*	CHIAPAS OCOSINGO Poblado de Nueva Palestina	08-mar-16	Humberto Bahena Basave
1346	1401©H_Bahena-ECOSUR.TIF	Ejemplar de herbario	*Gentiana adsurgens - ND*	CHIAPAS SAN CRISTÓBAL DE LAS CASAS Parque Rancho Nuevo	28-ene-16	Humberto Bahena Basave
1347	2817©H_Bahena-ECOSUR.TIF	Ejemplar de herbario	*Gentlea micranthera - (Donn. Sm.) Lundell, 1968*	CHIAPAS OCOSINGO Estación Biológica Chajul; suroeste 1 Km. interior de La Reserva	14-mar-16	Humberto Bahena Basave

Dato personal

1348	2818©H_Bahena-ECOSUR.TIF	Ejemplar de herbario	*Gentlea tacanensis - (Lundell) Lundell, 1964*	CHIAPAS OCOZOCOAUTLA DE ESPINOSA 9 Km. al noroeste Emilio Rabasa; 1.2 Km. al suroeste de El Aguajito	14-mar-16	Humberto Bahena Basave
1349	3154©H_Bahena-ECOSUR.TIF	Ejemplar de herbario	*Geonoma binervia - Oerst., 1859*	CHIAPAS OCOSINGO Ejido Galacia a 3 Km. al noroeste del Ejido	16-mar-16	Humberto Bahena Basave
1350	2172©H_Bahena-ECOSUR.TIF	Ejemplar de herbario	*Geonoma interrupta - (Ruiz & Pav.) Mart., 1823*	CHIAPAS OCOSINGO Reserva Biósfera Montes Azules; noroeste de la Estación 500 m	29-feb-16	Humberto Bahena Basave
1351	1423©H_Bahena-ECOSUR.TIF	Ejemplar de herbario	*Geranium - L., 1753*	CHIAPAS CHAMULA Bautista Chico	24-feb-16	Humberto Bahena Basave
1352	1424©H_Bahena-ECOSUR.TIF	Ejemplar de herbario	*Geranium - L., 1753*	CHIAPAS SAN CRISTÓBAL DE LAS CASAS Jardín Botánico carretera San Cristóbal-Comitán, región Altos	24-feb-16	Humberto Bahena Basave
1353	0326©H_Bahena-ECOSUR.TIF	Ejemplar de herbario	*Geranium goldmanii - Rose, 1907*	CHIAPAS HUIXTÁN 500 m entrada a López Mateos	12-feb-16	Humberto Bahena Basave
1354	0327©H_Bahena-ECOSUR.TIF	Ejemplar de herbario	*Geranium repens - H.E. Moore, 1943*	CHIAPAS SAN CRISTÓBAL DE LAS CASAS Rancho Merced Bazom	12-feb-16	Humberto Bahena Basave
1355	1426©H_Bahena-ECOSUR.TIF	Ejemplar de herbario	*Geranium schiedeanum - Schltdl., 1836*	CHIAPAS HUIXTÁN Chanal, 6.7 Km antes	28-ene-16	Humberto Bahena Basave
1356	0328©H_Bahena-ECOSUR.TIF	Ejemplar de herbario	*Geranium seemannii - Peyr., 1859*	CHIAPAS HUIXTÁN Rancho Merced Bazom	25-ene-16	Humberto Bahena Basave
1357	1425©H_Bahena-ECOSUR.TIF	Ejemplar de herbario	*Geranium vulcanicola - Small, 1907*	CHIAPAS SAN CRISTÓBAL DE LAS CASAS Chilil	28-ene-16	Humberto Bahena Basave
1358	2703©H_Bahena-ECOSUR.TIF	Ejemplar de herbario	*Gerardia spiciflora - Engelm.*	CHIAPAS HUIXTÁN 2 Km. sureste desvío a López Mateos, carretera SCLC-Ocosingo	02-mar-16	Humberto Bahena Basave
1359	1904©H_Bahena-ECOSUR.TIF	Ejemplar de herbario	*Gibasis geniculata - (Jacq.) Rohweder, 1956*	CHIAPAS OCOSINGO 1 Km. al sureste de la comunidad Maya de Lacanja	15-mar-16	Humberto Bahena Basave
1360	1497©H_Bahena-ECOSUR.TIF	Ejemplar de herbario	*Gliricidia sepium - (Jacq.) Kunth ex Walp., 1842*	CHIAPAS ARRIAGA Hacia el E del Rancho Monte Bonito	10-mar-16	Humberto Bahena Basave
1361	1498©H_Bahena-ECOSUR.TIF	Ejemplar de herbario	*Gliricidia sepium - (Jacq.) Kunth ex Walp., 1842*	CHIAPAS SIMOJOVEL Campo La Granja	10-mar-16	Humberto Bahena Basave
1362	2314©H_Bahena-ECOSUR.TIF	Ejemplar de herbario	*Glossostipula concinna - (Standl.) Lorence, 1986*	CHIAPAS VILLA CORZO 4.43 Km. al sureste de Tres Picos	02-feb-16	Humberto Bahena Basave
1363	3381©H_Bahena-ECOSUR.TIF	Ejemplar de herbario	*Glossostipula concinna - (Standl.) Lorence, 1986*	CHIAPAS MONTECRISTO DE GUERRERO Sobre el camino de F. Prusia hacia Cpto. El Triunfo	08-mar-16	Humberto Bahena Basave
1364	1461©H_Bahena-ECOSUR.TIF	Ejemplar de herbario	*Gmelina arborea - Roxb. ex Sm., 1810*	CHIAPAS PALENQUE 3.5 Km. al noroeste del poblado Ricardo Flores Magón	28-ene-16	Humberto Bahena Basave
1365	1958©H_Bahena-ECOSUR.TIF	Ejemplar de herbario	*Gnaphaliothamnus salicifolius - (Bertol.) Anderb., 1991*	CHIAPAS HUIXTÁN 2 Km. antes de Oquem, camino a San José Las Flores	30-ene-16	Humberto Bahena Basave
1366	1955©H_Bahena-ECOSUR.TIF	Ejemplar de herbario	*Gnaphalium americanum - Mill., 1768*	CHIAPAS SAN CRISTÓBAL DE LAS CASAS Campo experimental del CIES	26-feb-16	Humberto Bahena Basave

Dato personal

1367	1956©H_Bahena-ECOSUR.TIF	Ejemplar de herbario	*Gnaphalium brachypterum - DC., 1837*	CHIAPAS SAN CRISTÓBAL DE LAS CASAS Chilil	26-feb-16	Humberto Bahena Basave
1368	0493©H_Bahena-ECOSUR.TIF	Ejemplar de herbario	*Gnaphalium chartaceum - Greenm., 1903*	CHIAPAS HUIXTÁN Rancho Merced Bazom	09-mar-16	Humberto Bahena Basave
1369	1957©H_Bahena-ECOSUR.TIF	Ejemplar de herbario	*Gnaphalium elegans - Kunth, 1820*	CHIAPAS ZINACANTÁN Estación Biológica Huitepec	30-ene-16	Humberto Bahena Basave
1370	3235©H_Bahena-ECOSUR.TIF	Ejemplar de herbario	*Gnaphalium roseum - Kunth, 1818*	CHIAPAS COMITÁN DE DOMÍNGUEZ Yalumá Villahermosa	16-mar-16	Humberto Bahena Basave
1371	0494©H_Bahena-ECOSUR.TIF	Ejemplar de herbario	*Gnaphalium semiamplexicaule - DC., 1837*	CHIAPAS SAN CRISTÓBAL DE LAS CASAS Bautista Chico	09-mar-16	Humberto Bahena Basave
1372	1741©H_Bahena-ECOSUR.TIF	Ejemplar de herbario	*Godmania aesculifolia - (Kunth) Standl., 1926*	CHIAPAS ANGEL ALBINO CORZO Rumbo a La Reforma	26-feb-16	Humberto Bahena Basave
1373	2248©H_Bahena-ECOSUR.TIF	Ejemplar de herbario	*Gomphrena elegans - Mart., 1826*	CHIAPAS TONALÁ 1.37 Km. al sureste de Josefa Ortiz de Domínguez, sobre un arroyo	02-feb-16	Humberto Bahena Basave
1374	2245©H_Bahena-ECOSUR.TIF	Ejemplar de herbario	*Gomphrena globosa - L.*	CHIAPAS JIQUIPILAS Ejido Quintana Roo	01-mar-16	Humberto Bahena Basave
1375	2246©H_Bahena-ECOSUR.TIF	Ejemplar de herbario	*Gomphrena serrata - L., 1753*	CHIAPAS AMATENANGO DE LA FRONTERA La Nueva Victoria	01-mar-16	Humberto Bahena Basave
1376	2247©H_Bahena-ECOSUR.TIF	Ejemplar de herbario	*Gomphrena serrata - L., 1753*	CHIAPAS JITOTOL Francisco I. Madero	01-mar-16	Humberto Bahena Basave
1377	2219©H_Bahena-ECOSUR.TIF	Ejemplar de herbario	*Gonolobus - Michx., 1803*	CHIAPAS LAS MARGARITAS Km. 46.5 carretera Altamirano-Comitán de Domínguez	01-mar-16	Humberto Bahena Basave
1378	2222©H_Bahena-ECOSUR.TIF	Ejemplar de herbario	*Gonolobus barbatus - Kunth*	CHIAPAS VILLAFLORES Ejido El Paraíso	02-feb-16	Humberto Bahena Basave
1379	0034 ©H_Bahena-ECOSUR.TIF	Ejemplar de herbario	*Gonolobus fraternus - Schltdl.*	CAMPECHE CALAKMUL A 11 Km al sur de Ley de Fomento Agropecuario, camino a Dos Naciones	22-jun-15	Humberto Bahena Basave
1380	2221©H_Bahena-ECOSUR.TIF	Ejemplar de herbario	*Gonolobus lasiostemma - (Hemsl.) Woodson*	CHIAPAS OCOSINGO 200 m de la escuela de Lacanja Chansayab	02-feb-16	Humberto Bahena Basave
1381	2220©H_Bahena-ECOSUR.TIF	Ejemplar de herbario	*Gonolobus leianthus - Donn. Sm., 1909*	CHIAPAS OCOSINGO Lacanja Chansayab	01-mar-16	Humberto Bahena Basave
1382	0035 ©H_Bahena-ECOSUR.TIF	Ejemplar de herbario	*Gonolobus stenosepalus - (Donn. Sm.) Woodson*	CHIAPAS HUIXTÁN Rancho Merced Bazom	22-jun-15	Humberto Bahena Basave
1383	2217©H_Bahena-ECOSUR.TIF	Ejemplar de herbario	*Gonolobus uniflorus - Kunth*	CHIAPAS COMITÁN DE DOMÍNGUEZ 500 m al norte de la escuela El Pozo	02-feb-16	Humberto Bahena Basave
1384	2218©H_Bahena-ECOSUR.TIF	Ejemplar de herbario	*Gonolobus uniflorus - Kunth*	CHIAPAS OCOSINGO Lacanja Chansayab	01-mar-16	Humberto Bahena Basave
1385	2315©H_Bahena-ECOSUR.TIF	Ejemplar de herbario	*Gonzalagunia panamensis - (Cav.) Schum., 1889*	CHIAPAS OCOSINGO 3 Km. al sureste de la comunidad Maya de Lacanja Chansayab	01-mar-16	Humberto Bahena Basave

Dato personal

1386	2316©H_Bahena-ECOSUR.TIF	Ejemplar de herbario	*Gonzalagunia thyrsoidea - (Donn. Sm.) B.L. Rob., 1910*	CHIAPAS OCOSINGO Ocosingo	01-mar-16	Humberto Bahena Basave
1387	2317©H_Bahena-ECOSUR.TIF	Ejemplar de herbario	*Gonzalagunia thyrsoidea - (Donn. Sm.) B.L. Rob., 1910*	CHIAPAS CHILÓN Agua Azul	01-mar-16	Humberto Bahena Basave
1388	2664©H_Bahena-ECOSUR.TIF	Ejemplar de herbario	*Goodyera striata - Rchb. f., 1845*	CHIAPAS ZINACANTÁN Estación Biológica Huitepec	03-feb-16	Humberto Bahena Basave
1389	0685©H_Bahena-ECOSUR.TIF	Ejemplar de herbario	*Gossypium barbadense - L., 1753*	CHIAPAS OCOSINGO Lacanja-Chansayab	26-ene-16	Humberto Bahena Basave
1390	0591©H_Bahena-ECOSUR.TIF	Ejemplar de herbario	*Gouania eurycarpa - Standl., 1929*	CAMPECHE CALAKMUL A 10 Km al SE de Ley de Fomento Agropecuario, camino a Dos Naciones	09-mar-16	Humberto Bahena Basave
1391	2518©H_Bahena-ECOSUR.TIF	Ejemplar de herbario	*Gouania lupuloides - (L.) Urb., 1910*	CHIAPAS OCOSINGO Boca de Chajul; 1 Km. al sureste del poblado	01-mar-16	Humberto Bahena Basave
1392	0592©H_Bahena-ECOSUR.TIF	Ejemplar de herbario	*Gouania polygama - (Jacq.) Urb., 1910*	CHIAPAS TUXTLA GUTIÉRREZ El Zapotal, al sureste de Tuxtla Gutiérrez	09-mar-16	Humberto Bahena Basave
1393	2519©H_Bahena-ECOSUR.TIF	Ejemplar de herbario	*Gouania polygama - (Jacq.) Urb., 1910*	CHIAPAS ARRIAGA Ejido 20 de Noviembre	03-feb-16	Humberto Bahena Basave
1394	0393©H_Bahena-ECOSUR.TIF	Ejemplar de herbario	*Govenia lagenophora - Lindl., 1839*	CHIAPAS SAN CRISTÓBAL DE LAS CASAS Duraznal. taj yajk'ol carretera Duraznal a 100 m	12-feb-16	Humberto Bahena Basave
1395	0394©H_Bahena-ECOSUR.TIF	Ejemplar de herbario	*Govenia liliacea - (Lex.) Lindl., 1836*	CHIAPAS SAN CRISTÓBAL DE LAS CASAS 650 m al poniente de la carretera de San Lucas	12-feb-16	Humberto Bahena Basave
1396	2665©H_Bahena-ECOSUR.TIF	Ejemplar de herbario	*Govenia mutica - Rchb. f., 1852*	CHIAPAS TENEJAPA Chana', 650 m de la escuela Chana' al oeste	03-feb-16	Humberto Bahena Basave
1397	0395©H_Bahena-ECOSUR.TIF	Ejemplar de herbario	*Govenia superba - (Lex.) Lodd., 1831*	CHIAPAS HUIXTÁN Rancho Merced Bazom	12-feb-16	Humberto Bahena Basave
1398	3099©H_Bahena-ECOSUR.TIF	Ejemplar de herbario	*Grammitis asplenifolia - (L.) Proctor, 1962*	CHIAPAS OCOZOCOAUTLA DE ESPINOSA 9 Km. al noroeste Emilio Rabasa; 1 Km. al este de El Aguajito	04-feb-16	Humberto Bahena Basave
1399	0859©H_Bahena-ECOSUR.TIF	Ejemplar de herbario	*Guaiacum sanctum - L., 1753*	CHIAPAS OCOSINGO 0.9 Km al noreste de Conhuás	09-mar-16	Humberto Bahena Basave
1400	2634©H_Bahena-ECOSUR.TIF	Ejemplar de herbario	*Guarea glabra - Vahl, 1807*	CHIAPAS OCOSINGO 1 Km. al este del poblado de Plan de Ayutla	03-feb-16	Humberto Bahena Basave
1401	3358©H_Bahena-ECOSUR.TIF	Ejemplar de herbario	*Guarea glabra - Vahl, 1807*	CHIAPAS OCOSINGO 500 m al sureste del poblado de Lacanja-Chanzayab	08-mar-16	Humberto Bahena Basave
1402	3372©H_Bahena-ECOSUR.TIF	Ejemplar de herbario	*Guarea glabra - Vahl, 1807*	CHIAPAS OCOSINGO A 200 m al sureste del poblado de Lacanja-Chansayab, comunidad lacandona	08-mar-16	Humberto Bahena Basave
1403	2633©H_Bahena-ECOSUR.TIF	Ejemplar de herbario	*Guarea grandifolia - DC., 1824*	CHIAPAS OCOSINGO Lacanja Chansayab	02-mar-16	Humberto Bahena Basave

Dato personal

1404	3403©H_Bahena-ECOSUR.TIF	Ejemplar de herbario	*Guarea grandifolia - DC., 1824*	CHIAPAS OCOSINGO 12 Km. al oeste del poblado Ejido Nuevo Francisco León, mensura de Jerusalén	08-mar-16	Humberto Bahena Basave
1405	2390©H_Bahena-ECOSUR.TIF	Ejemplar de herbario	*Guatteria amplifolia - Triana & Planch., 1862*	CHIAPAS OCOSINGO 700 m antes del puente Ixcán rumbo a Chajul	11-mar-16	Humberto Bahena Basave
1406	2391©H_Bahena-ECOSUR.TIF	Ejemplar de herbario	*Guatteria amplifolia - Triana & Planch., 1862*	CHIAPAS OCOSINGO Boca de Chajul; 1.5 Km. al sureste del poblado	11-mar-16	Humberto Bahena Basave
1407	2389©H_Bahena-ECOSUR.TIF	Ejemplar de herbario	*Guatteria anomala - R.E. Fr., 1939*	CHIAPAS OCOSINGO San Javier	11-mar-16	Humberto Bahena Basave
1408	3343©H_Bahena-ECOSUR.TIF	Ejemplar de herbario	*Guatteria costaricensis - R.E. Fr.*	CHIAPAS LA TRINITARIA Mirador, 10 Km. antes de Nvo. San Juan Chamula rumbo a Maravilla Tenejapa	08-mar-16	Humberto Bahena Basave
1409	0269 ©H_Bahena-ECOSUR.TIF	Ejemplar de herbario	*Guazuma ulmifolia - Lam., 1789*	CHIAPAS TOTOLAPA A 2 Km antes de la comunidad Nuevo León	23-jun-15	Humberto Bahena Basave
1410	319.tif	Ejemplar de herbario	*Guettarda combsii - Urb., 1909*	CHIAPAS VILLAFLORES Ejido Roblada Grande	23-jun-15	Humberto Bahena Basave
1411	2318©H_Bahena-ECOSUR.TIF	Ejemplar de herbario	*Guettarda combsii - Urb., 1909*	CHIAPAS OCOSINGO Boca de Chajul; sureste del poblado 500 m	01-mar-16	Humberto Bahena Basave
1412	2319©H_Bahena-ECOSUR.TIF	Ejemplar de herbario	*Guettarda combsii - Urb., 1909*	CHIAPAS OCOSINGO A 2.4 Km. al norte del crucero San Javier	01-mar-16	Humberto Bahena Basave
1413	0621©H_Bahena-ECOSUR.TIF	Ejemplar de herbario	*Guettarda elliptica - Sw., 1788*	CAMPECHE CALAKMUL 9 Km entre Conhuas y Calakmul	09-mar-16	Humberto Bahena Basave
1414	0622©H_Bahena-ECOSUR.TIF	Ejemplar de herbario	*Guettarda filipes - Standl., 1919*	CAMPECHE CALAKMUL A 10.5 Km al noreste de Conhuás, camino a la zona arqueológica de Nadzcaan	09-mar-16	Humberto Bahena Basave
1415	3410©H_Bahena-ECOSUR.TIF	Ejemplar de herbario	*Guettarda macrosperma - Donn. Sm., 1893*	CHIAPAS MARAVILLA TENEJAPA Loma Bonita	08-mar-16	Humberto Bahena Basave
1416	1871©H_Bahena-ECOSUR.TIF	Ejemplar de herbario	*Gurania makoyana - (Lem.) Cogn., 1876*	CHIAPAS OCOSINGO 400 m antes de llegar a las ruinas de Bonampak	15-mar-16	Humberto Bahena Basave
1417	1626©H_Bahena-ECOSUR.TIF	Ejemplar de herbario	*Gymnanthes guatemalensis - Standl. & Steyerm., 1944*	CHIAPAS OXCHUC Mesvil Ha	25-feb-16	Humberto Bahena Basave
1418	0436©H_Bahena-ECOSUR.TIF	Ejemplar de herbario	*Gymnopodium floribundum - Rolfe, 1901*	CAMPECHE CALAKMUL 15 Km al N de Zoh-Laguna, camino a Dzibalchén	25-ene-16	Humberto Bahena Basave
1419	1959©H_Bahena-ECOSUR.TIF	Ejemplar de herbario	*Gymnosperma glutinosum - (Spreng.) Less., 1832*	CHIAPAS COMITÁN DE DOMÍNGUEZ 2 Km. al noroeste de Sapugana	26-feb-16	Humberto Bahena Basave
1420	2855©H_Bahena-ECOSUR.TIF	Ejemplar de herbario	*Gynerium sagittatum - (Aubl.) P. Beauv., 1812*	CHIAPAS CHILÓN Patatehel	15-mar-16	Humberto Bahena Basave
1421	1428©H_Bahena-ECOSUR.TIF	Ejemplar de herbario	*Gyrocarpus mocinoi - Espejo, 1991*	CHIAPAS CHIAPA DE CORZO 7 Km. después de Chiapa de Corzo sobre la carretera hacia San Cristóbal	24-feb-16	Humberto Bahena Basave

Dato personal

1422	1429©H_Bahena-ECOSUR.TIF	Ejemplar de herbario	*Gyrocarpus mocinoi - Espejo, 1991*	CHIAPAS ACALA 20 de Noviembre	24-feb-16	Humberto Bahena Basave
1423	2666©H_Bahena-ECOSUR.TIF	Ejemplar de herbario	*Habenaria entomantha - (Lex.) Lindl., 1835*	CHIAPAS LA INDEPENDENCIA 900 m al oriente del poblado 4 de Octubre 85	02-mar-16	Humberto Bahena Basave
1424	2667©H_Bahena-ECOSUR.TIF	Ejemplar de herbario	*Habenaria monorrhiza - (Sw.) R. Br., 1810*	CHIAPAS OCOSINGO Paraje Betel	03-feb-16	Humberto Bahena Basave
1425	1496©H_Bahena-ECOSUR.TIF	Ejemplar de herbario	*Haematoxylum campechianum - L., 1753*	CAMPECHE CALAKMUL A 14 Km al oeste de Nuevo Becal	10-mar-16	Humberto Bahena Basave
1426	0323©H_Bahena-ECOSUR.TIF	Ejemplar de herbario	*Halenia brevicornis - (Kunth) G. Don, 1837*	CHIAPAS SAN CRISTÓBAL DE LAS CASAS Mitzitón	12-feb-16	Humberto Bahena Basave
1427	2320©H_Bahena-ECOSUR.TIF	Ejemplar de herbario	*Hamelia axillaris - Sw., 1788*	CHIAPAS OCOZOCOAUTLA DE ESPINOSA Boca del Encajonado, Reserva el Ocote	01-mar-16	Humberto Bahena Basave
1428	2321©H_Bahena-ECOSUR.TIF	Ejemplar de herbario	*Hamelia axillaris - Sw., 1788*	CHIAPAS OCOSINGO Arroyo de Nuevo Guerrero, a 500 m del poblado hacia el sur	02-feb-16	Humberto Bahena Basave
1429	2322©H_Bahena-ECOSUR.TIF	Ejemplar de herbario	*Hamelia barbata - Standl., 1940*	CHIAPAS MAPASTEPEC Reserva El Triunfo (Campamento/HQ); cañada Honda	01-mar-16	Humberto Bahena Basave
1430	0623©H_Bahena-ECOSUR.TIF	Ejemplar de herbario	*Hamelia patens var. patens - ND*	CHIAPAS SAN CRISTÓBAL DE LAS CASAS Orilla de río; 500 m a Agua Buena	09-mar-16	Humberto Bahena Basave
1431	2323©H_Bahena-ECOSUR.TIF	Ejemplar de herbario	*Hamelia rovirosae - Wernham, 1911*	CHIAPAS OCOSINGO Bonampak	01-mar-16	Humberto Bahena Basave
1432	2324©H_Bahena-ECOSUR.TIF	Ejemplar de herbario	*Hamelia rovirosae - Wernham, 1911*	CHIAPAS OCOSINGO 4.5 Km. al este del poblado del Ejido Francisco León	01-mar-16	Humberto Bahena Basave
1433	0686©H_Bahena-ECOSUR.TIF	Ejemplar de herbario	*Hampea mexicana - Fryxell, 1969*	CHIAPAS OCOSINGO Bonampak 2 Km	15-feb-16	Humberto Bahena Basave
1434	0687©H_Bahena-ECOSUR.TIF	Ejemplar de herbario	*Hampea mexicana - Fryxell, 1969*	CHIAPAS VILLAFLORES A 1.2 Km. al noroeste de California	26-ene-16	Humberto Bahena Basave
1435	3082©H_Bahena-ECOSUR.TIF	Ejemplar de herbario	*Hampea rovirosae - Standl., 1927*	CHIAPAS OCOSINGO Zona arqueológica de Yaxchilán	02-mar-16	Humberto Bahena Basave
1436	0688©H_Bahena-ECOSUR.TIF	Ejemplar de herbario	*Hampea stipitata - S. Watson, 1886*	CHIAPAS OCOSINGO 3 Km. al sureste de la comunidad Maya de Lacanja Chansayab	15-feb-16	Humberto Bahena Basave
1437	0689©H_Bahena-ECOSUR.TIF	Ejemplar de herbario	*Hampea stipitata - S. Watson, 1886*	CHIAPAS OCOSINGO Carr. Chancala-San Javier 200 m. del crucero Palestina	15-feb-16	Humberto Bahena Basave
1438	0690©H_Bahena-ECOSUR.TIF	Ejemplar de herbario	*Hampea tomentosa - (C. Presl) Standl., 1923*	CHIAPAS OCOSINGO Estación Biológica Chajul; noroeste 6 Km	15-feb-16	Humberto Bahena Basave
1439	1872©H_Bahena-ECOSUR.TIF	Ejemplar de herbario	*Hanburia parviflora - Donn. Sm., 1886*	CHIAPAS OCOSINGO Boca de Chajul; suroeste del poblado 1 Km	15-mar-16	Humberto Bahena Basave
1440	2216©H_Bahena-ECOSUR.TIF	Ejemplar de herbario	*Haplophyton cimicidum - A. DC.*	CHIAPAS VILLAFLORES A 2.3 Km. al norte de California	02-feb-16	Humberto Bahena Basave

Dato personal

1441	3113©H_Bahena-ECOSUR.TIF	Ejemplar de herbario	*Harpalyce formosa - DC., 1825*	CHIAPAS LAS MARGARITAS Yalavicent, 1 Km. al norte de Lomantan	02-mar-16	Humberto Bahena Basave
1442	3114©H_Bahena-ECOSUR.TIF	Ejemplar de herbario	*Harpalyce formosa - DC., 1825*	CHIAPAS LA TRINITARIA 2.9 Km. al sur de Col Juncana	04-feb-16	Humberto Bahena Basave
1443	2970©H_Bahena-ECOSUR.TIF	Ejemplar de herbario	*Hauya elegans - DC., 1828*	CHIAPAS SOCOLTENANGO Orilla de río, comunidad Poza Rica	16-mar-16	Humberto Bahena Basave
1444	2971©H_Bahena-ECOSUR.TIF	Ejemplar de herbario	*Hauya heydeana - Donn. Sm., 1893*	CHIAPAS LA TRINITARIA Camino hacia 5 Lagos, 1.4 Km. hacia el norte	16-mar-16	Humberto Bahena Basave
1445	2972©H_Bahena-ECOSUR.TIF	Ejemplar de herbario	*Hauya lucida - Donn. Sm. & Rose*	CHIAPAS TONALÁ Ejido Sierra Morena, en las faldas de Cerro Bola	16-mar-16	Humberto Bahena Basave
1446	1495©H_Bahena-ECOSUR.TIF	Ejemplar de herbario	*Havardia albicans - (Kunth) Britton & Rose, 1928*	CAMPECHE CALAKMUL A 2 Km al norte de Narciso Mendoza	10-mar-16	Humberto Bahena Basave
1447	1494©H_Bahena-ECOSUR.TIF	Ejemplar de herbario	*Havardia platyloba - (Bertero ex DC.) Britton & Rose, 1928*	CAMPECHE CALAKMUL A 1.38 Km al noreste del poblado Dos Lagunas Sur	10-mar-16	Humberto Bahena Basave
1448	3204©H_Bahena-ECOSUR.TIF	Ejemplar de herbario	*Heberdenia penduliflora - (DC.) Mez*	CHIAPAS CHAMULA Yaal Ichin	16-mar-16	Humberto Bahena Basave
1449	1456©H_Bahena-ECOSUR.TIF	Ejemplar de herbario	*Hedeoma costatum - A. Gray*	CHIAPAS SAN CRISTÓBAL DE LAS CASAS María Auxiliadora	28-ene-16	Humberto Bahena Basave
1450	1170©H_Bahena-ECOSUR.TIF	Ejemplar de herbario	*Hedychium coronarium - K.D. Koenig, 1783*	CHIAPAS CHAMULA Cerro Tzontehuitz	10-mar-16	Humberto Bahena Basave
1451	0111 ©H_Bahena-ECOSUR.TIF	Ejemplar de herbario	*Hedyosmum mexicanum - Cordem., 1862*	CHIAPAS SAN CRISTÓBAL DE LAS CASAS Rancho Merced Bazom	22-jun-15	Humberto Bahena Basave
1452	2325©H_Bahena-ECOSUR.TIF	Ejemplar de herbario	*Hedyotis serpyllacea - Schltdl., 1834*	CHIAPAS SAN CRISTÓBAL DE LAS CASAS Chilil	01-mar-16	Humberto Bahena Basave
1453	0113 ©H_Bahena-ECOSUR.TIF	Ejemplar de herbario	*Helianthemum glomeratum - (Lag.) Lag. ex Dunal, 1824*	CHIAPAS SAN CRISTÓBAL DE LAS CASAS El Aguaje, 5 Km de San Cristóbal, rumbo a Teopisca	22-jun-15	Humberto Bahena Basave
1454	3155©H_Bahena-ECOSUR.TIF	Ejemplar de herbario	*Heliconia aurantiaca - Ghiesbr. ex Lem., 1862*	CHIAPAS OCOSINGO Colonia 20 de Noviembre al sur de Nuevo Guerrero (Arroyo)	16-mar-16	Humberto Bahena Basave
1455	3156©H_Bahena-ECOSUR.TIF	Ejemplar de herbario	*Heliconia aurantiaca - Ghiesbr. ex Lem., 1862*	CHIAPAS OCOSINGO Chajul	16-mar-16	Humberto Bahena Basave
1456	3157©H_Bahena-ECOSUR.TIF	Ejemplar de herbario	*Heliconia collinsiana var. collinsiana - Griggs, 1903*	CHIAPAS VILLAFLORES Ejido El Paraíso	04-feb-16	Humberto Bahena Basave
1457	3158©H_Bahena-ECOSUR.TIF	Ejemplar de herbario	*Heliconia latispatha - Benth., 1846*	CHIAPAS VILLAFLORES Cerro Tres Picos, en el sendero El Quetzal	16-mar-16	Humberto Bahena Basave
1458	3388©H_Bahena-ECOSUR.TIF	Ejemplar de herbario	*Heliconia latispatha - Benth., 1846*	CHIAPAS OCOSINGO A 2 Km. al norte de Nuevo Guerrero	08-mar-16	Humberto Bahena Basave
1459	3159©H_Bahena-ECOSUR.TIF	Ejemplar de herbario	*Heliconia librata - Griggs, 1903*	CHIAPAS OCOSINGO rancho Lacanja Chansayab	16-mar-16	Humberto Bahena Basave

Dato personal

1460	3160©H_Bahena-ECOSUR.TIF	Ejemplar de herbario	*Heliconia uxpanapensis - C. Gut. Baez, 1987*	CHIAPAS CHILÓN Patatehel	16-mar-16	Humberto Bahena Basave
1461	3088©H_Bahena-ECOSUR.TIF	Ejemplar de herbario	*Heliconia vaginalis - Benth., 1846*	CHIAPAS OCOSINGO Zona arqueológica de Yaxchilán	02-mar-16	Humberto Bahena Basave
1462	0242 ©H_Bahena-ECOSUR.TIF	Ejemplar de herbario	*Helicteres baruensis - Jacq., 1760*	CHIAPAS TUXTLA GUTIÉRREZ El Zapotal, al sureste de Tuxtla Gutiérrez	24-jun-15	Humberto Bahena Basave
1463	0270 ©H_Bahena-ECOSUR.TIF	Ejemplar de herbario	*Helicteres baruensis - Jacq., 1760*	CAMPECHE CALAKMUL A 110 Km al SO de Xpujil, sobre el camino a la zona arqueológica de Calakmul	23-jun-15	Humberto Bahena Basave
1464	0691©H_Bahena-ECOSUR.TIF	Ejemplar de herbario	*Helicteres mexicana - Kunth, 1821*	CHIAPAS ANGEL ALBINO CORZO Rumbo a La Reforma	15-feb-16	Humberto Bahena Basave
1465	0692©H_Bahena-ECOSUR.TIF	Ejemplar de herbario	*Heliocarpus appendiculatus - Turcz., 1858*	CHIAPAS OCOSINGO Bonampak	15-feb-16	Humberto Bahena Basave
1466	0271 ©H_Bahena-ECOSUR.TIF	Ejemplar de herbario	*Heliocarpus donnellsmithii - Rose, 1901*	CHIAPAS TEOPISCA 1.5 Km al sur de San Isidro Chijilté	23-jun-15	Humberto Bahena Basave
1467	1960©H_Bahena-ECOSUR.TIF	Ejemplar de herbario	*Heliopsis buphthalmoides - (Jacq.) Dunal*	CHIAPAS SAN CRISTÓBAL DE LAS CASAS María Auxiliadora	26-feb-16	Humberto Bahena Basave
1468	1766©H_Bahena-ECOSUR.TIF	Ejemplar de herbario	*Heliotropium angiospermum - Murray, 1770*	CHIAPAS ARRIAGA Ejido 20 de Noviembre	26-feb-16	Humberto Bahena Basave
1469	1769©H_Bahena-ECOSUR.TIF	Ejemplar de herbario	*Heliotropium curassavicum - L., 1753*	CHIAPAS MAZATÁN Barrita de San Simón	26-feb-16	Humberto Bahena Basave
1470	0080 ©H_Bahena-ECOSUR.TIF	Ejemplar de herbario	*Heliotropium procumbens - Mill., 1768*	CAMPECHE CALAKMUL A 1 Km al este de Felipe Ángeles, en el puente Eugenio Echevarría Castellot ó Km. 130 de la carretera Escárcega-Chetumal	22-jun-15	Humberto Bahena Basave
1471	1768©H_Bahena-ECOSUR.TIF	Ejemplar de herbario	*Heliotropium rufipilum - (Benth.) I.M. Johnst., 1928*	OAXACA SANTO DOMINGO ZANATEPEC Rancho Sacrosanto	30-ene-16	Humberto Bahena Basave
1472	1767©H_Bahena-ECOSUR.TIF	Ejemplar de herbario	*Heliotropium ternatum - Vahl, 1794*	CHIAPAS ARRIAGA A 4 Km. del rancho Santa Isabel. Cerro La Sepultura	26-feb-16	Humberto Bahena Basave
1473	1790©H_Bahena-ECOSUR.TIF	Ejemplar de herbario	*Hemiangium acapulcensis - Hook. & Arn.*	CHIAPAS CHIAPA DE CORZO 9 Km. al Noreste de Suchiapa	15-mar-16	Humberto Bahena Basave
1474	0736©H_Bahena-ECOSUR.TIF	Ejemplar de herbario	*Hemichaena rugosa - (Benth.) Thieret, 1972*	CHIAPAS CHAMULA Brecha Yalbante-Yutozil, 3,500 m antes de la escuela Yutozil	16-feb-16	Humberto Bahena Basave
1475	2500©H_Bahena-ECOSUR.TIF	Ejemplar de herbario	*Hemionitis palmata - L., 1753*	CHIAPAS OCOZOCOAUTLA DE ESPINOSA Ejido Emilio Rabasa, 2 km al NW, Selva El Ocote	01-mar-16	Humberto Bahena Basave
1476	2928©H_Bahena-ECOSUR.TIF	Ejemplar de herbario	*Henriettea fascicularis - (Sw.) M. Gómez, 1894*	CHIAPAS MARQUÉS DE COMILLAS En el poblado de Galaxia	15-mar-16	Humberto Bahena Basave
1477	2929©H_Bahena-ECOSUR.TIF	Ejemplar de herbario	*Henriettea fascicularis - (Sw.) M. Gómez, 1894*	CHIAPAS OCOSINGO Boca de Chajul; 600 m al sureste del poblado	15-mar-16	Humberto Bahena Basave

Dato personal

1478	2927©H_Bahena-ECOSUR.TIF	Ejemplar de herbario	*Henriettea succosa - (Aubl.) DC., 1828*	CHIAPAS MARQUÉS DE COMILLAS Ejido Galacia a 5 Km. al noroeste del Ejido	15-mar-16	Humberto Bahena Basave
1479	2420©H_Bahena-ECOSUR.TIF	Ejemplar de herbario	*Henrya insularis - Nees ex Benth., 1845*	CHIAPAS TONALÁ Ejido Miguel Hidalgo No. 2	11-mar-16	Humberto Bahena Basave
1480	1427©H_Bahena-ECOSUR.TIF	Ejemplar de herbario	*Hernandia stenura - Standl., 1938*	CHIAPAS OCOSINGO Estación Biológica Chajul; suroeste sobre el río Lacantum	24-feb-16	Humberto Bahena Basave
1481	2810©H_Bahena-ECOSUR.TIF	Ejemplar de herbario	*Heteranthera rotundifolia - (Kunth) Griseb., 1866*	CHIAPAS BOCHIL Km. 33.9 de la carretera Escopetazo-Bochil	14-mar-16	Humberto Bahena Basave
1482	2926©H_Bahena-ECOSUR.TIF	Ejemplar de herbario	*Heterocentron elegans - (Schltdl.) Kuntze, 1891*	CHIAPAS MITONTIC 2 Km. después de Soyalhó, camino SCLC-Chalam	15-mar-16	Humberto Bahena Basave
1483	2925©H_Bahena-ECOSUR.TIF	Ejemplar de herbario	*Heterocentron hirtellum - (Cogn.) L.O. Williams, 1963*	CHIAPAS CHANAL 3 Km. sur rancho El Cura, camino Pasthonticja-Río Florido	15-mar-16	Humberto Bahena Basave
1484	0867©H_Bahena-ECOSUR.TIF	Ejemplar de herbario	*Heteropterys beecheyana - A. Juss., 1843*	CHIAPAS OCOSINGO Boca de Chajul; dentro del poblado	09-mar-16	Humberto Bahena Basave
1485	0257 ©H_Bahena-ECOSUR.TIF	Ejemplar de herbario	*Heteropterys brachiata - (L.) DC., 1824*	CAMPECHE CALAKMUL A 1.5 Km al N de Nuevo Campanario	22-jun-15	Humberto Bahena Basave
1486	0868©H_Bahena-ECOSUR.TIF	Ejemplar de herbario	*Heteropterys laurifolia - (L.) A. Juss., 1840*	CHIAPAS TONALÁ Ejido Miguel Hidalgo No. 2	09-mar-16	Humberto Bahena Basave
1487	0869©H_Bahena-ECOSUR.TIF	Ejemplar de herbario	*Heteropterys laurifolia - (L.) A. Juss., 1840*	CHIAPAS VENUSTIANO CARRANZA 11 Km. al oeste de Agrónomos Mexicanos, sobre la terracería al ejido Nueva Esperanza	09-mar-16	Humberto Bahena Basave
1488	1961©H_Bahena-ECOSUR.TIF	Ejemplar de herbario	*Heterosperma pinnatum - Cav., 1795*	CHIAPAS VENUSTIANO CARRANZA Aguacatenango	26-feb-16	Humberto Bahena Basave
1489	3267©H_Bahena-ECOSUR.TIF	Ejemplar de herbario	*Hibiscus esculentus - L., 1753*	CHIAPAS JIQUIPILAS Ejido Quintana Roo	08-mar-16	Humberto Bahena Basave
1490	3115©H_Bahena-ECOSUR.TIF	Ejemplar de herbario	*Hibiscus furcellatus - Desr.*	CHIAPAS CHIAPA DE CORZO Ejido Ignacio Allende	04-feb-16	Humberto Bahena Basave
1491	0693©H_Bahena-ECOSUR.TIF	Ejemplar de herbario	*Hibiscus poeppigii - (Spreng.) Garcke, 1850*	CHIAPAS JIQUIPILAS Ejido Quintana Roo	26-ene-16	Humberto Bahena Basave
1492	0694©H_Bahena-ECOSUR.TIF	Ejemplar de herbario	*Hibiscus sabdariffa - L., 1753*	CHIAPAS CHIAPA DE CORZO Ejido Ignacio Allende	15-feb-16	Humberto Bahena Basave
1493	0695©H_Bahena-ECOSUR.TIF	Ejemplar de herbario	*Hibiscus sabdariffa - L., 1753*	CHIAPAS JIQUIPILAS Ejido Quintana Roo	26-ene-16	Humberto Bahena Basave
1494	0696©H_Bahena-ECOSUR.TIF	Ejemplar de herbario	*Hibiscus sororius - L., 1775*	CHIAPAS OCOSINGO Boca de Chajul; 500 m al suroeste del poblado	15-feb-16	Humberto Bahena Basave
1495	0272 ©H_Bahena-ECOSUR.TIF	Ejemplar de herbario	*Hibiscus uncinellus - DC., 1824*	CHIAPAS TENEJAPA A 500 m norte de Cruz Chen	23-jun-15	Humberto Bahena Basave
1496	2856©H_Bahena-ECOSUR.TIF	Ejemplar de herbario	*Hilaria belangeri - (Steud.) Nash, 1912*	CHIAPAS SAN CRISTÓBAL DE LAS CASAS Campo experimental del CIES	15-mar-16	Humberto Bahena Basave

Dato personal

1497	2857©H_Bahena-ECOSUR.TIF	Ejemplar de herbario	*Hilaria cenchroides - Kunth, 1815*	CHIAPAS COMITÁN DE DOMÍNGUEZ 1 Km. al este de San Antonio, camino La Yerbabuena a Santa Rosalía	15-mar-16	Humberto Bahena Basave
1498	2326©H_Bahena-ECOSUR.TIF	Ejemplar de herbario	*Hillia tetrandra - Sw., 1788*	CHIAPAS OCOSINGO 3 Km. al sureste de la comunidad Maya de Lacanja Chansayab	01-mar-16	Humberto Bahena Basave
1499	2327©H_Bahena-ECOSUR.TIF	Ejemplar de herbario	*Hillia tetrandra - Sw., 1788*	CHIAPAS OCOSINGO Lacanja Chansayab	01-mar-16	Humberto Bahena Basave
1500	3071©H_Bahena-ECOSUR.TIF	Ejemplar de herbario	*Hintonia latiflora - (Sessé & Moc. ex DC.) Bullock, Hook., 1935*	CHIAPAS ARRIAGA A 5 Km. al noreste de Arriaga camino a La Mica	02-mar-16	Humberto Bahena Basave
1501	1824©H_Bahena-ECOSUR.TIF	Ejemplar de herbario	*Hippobroma longiflora - (L.) G. Don, 1834*	CHIAPAS TUZANTÁN Finca San Cristóbal	15-mar-16	Humberto Bahena Basave
1502	1800©H_Bahena-ECOSUR.TIF	Ejemplar de herbario	*Hippocratea celastroides - Kunth*	CHIAPAS TONALÁ Ejido Costa Rica	15-mar-16	Humberto Bahena Basave
1503	1801©H_Bahena-ECOSUR.TIF	Ejemplar de herbario	*Hippocratea celastroides - Kunth*	CHIAPAS ARRIAGA Hacia el E del Rancho Monte Bonito	15-mar-16	Humberto Bahena Basave
1504	1799©H_Bahena-ECOSUR.TIF	Ejemplar de herbario	*Hippocratea volubilis - L., 1753*	CHIAPAS OCOSINGO Boca de Chajul; noroeste 4 Km. del río Lagartos	15-mar-16	Humberto Bahena Basave
1505	0870©H_Bahena-ECOSUR.TIF	Ejemplar de herbario	*Hiraea fagifolia - (DC.) A. Juss., 1840*	CHIAPAS TONALÁ Ejido Costa Rica	09-mar-16	Humberto Bahena Basave
1506	0871©H_Bahena-ECOSUR.TIF	Ejemplar de herbario	*Hiraea fagifolia - (DC.) A. Juss., 1840*	CHIAPAS OCOSINGO Lacanja Chansayab	09-mar-16	Humberto Bahena Basave
1507	0872©H_Bahena-ECOSUR.TIF	Ejemplar de herbario	*Hiraea reclinata - Jacq., 1760*	CHIAPAS TONALÁ Poblado Agua Prieta, cerca de un río	09-mar-16	Humberto Bahena Basave
1508	0112 ©H_Bahena-ECOSUR.TIF	Ejemplar de herbario	*Hirtella americana - L., 1753*	CAMPECHE CALAKMUL A 10 Km al este de Dos Naciones, camino a El Civalito	22-jun-15	Humberto Bahena Basave
1509	1809©H_Bahena-ECOSUR.TIF	Ejemplar de herbario	*Hirtella racemosa - Lam., 1789*	CHIAPAS MARQUÉS DE COMILLAS Ejido Galacia a 5 Km. al suroeste del Ejido	15-mar-16	Humberto Bahena Basave
1510	2328©H_Bahena-ECOSUR.TIF	Ejemplar de herbario	*Hoffmannia asclepiadea - Standley*	CHIAPAS MAPASTEPEC "Palo Gordo", 6 Km. al norte de la Estación de la Reserva El Triunfo	01-mar-16	Humberto Bahena Basave
1511	2330©H_Bahena-ECOSUR.TIF	Ejemplar de herbario	*Hoffmannia cryptoneura - Standl., 1940*	CHIAPAS MAPASTEPEC Reserva El Triunfo, Polígono 1, El Tomatal-El Limonar	02-feb-16	Humberto Bahena Basave
1512	0624©H_Bahena-ECOSUR.TIF	Ejemplar de herbario	*Hoffmannia culminicola - Standl. & L.O Williams, 1950*	CHIAPAS TENEJAPA 700 m adelante de Balun Canal, camino San Cristóbal-Tenejapa	09-mar-16	Humberto Bahena Basave
1513	2329©H_Bahena-ECOSUR.TIF	Ejemplar de herbario	*Hoffmannia chiapensis - Standl., 1919*	CHIAPAS PANTELHÓ A 2.3 Km. al sureste de la cabecera municipal	02-feb-16	Humberto Bahena Basave
1514	2331©H_Bahena-ECOSUR.TIF	Ejemplar de herbario	*Hoffmannia ghiesbreghtii - (Lem.) Hemsl., 1881*	CHIAPAS OCOSINGO 2 Km. al noreste de la Comunidad Maya, Lacanja-Chansayab	01-mar-16	Humberto Bahena Basave
1515	2332©H_Bahena-ECOSUR.TIF	Ejemplar de herbario	*Hoffmannia macrosiphon - Standl., 1940*	CHIAPAS MAPASTEPEC Reserva El Triunfo, Polígono 1, Palo Gordo-Finca Catarrinas	01-mar-16	Humberto Bahena Basave

Dato personal

1516	2333©H_Bahena-ECOSUR.TIF	Ejemplar de herbario	*Hoffmannia montana - L.O. Williams, 1973*	CHIAPAS MONTECRISTO DE GUERRERO Sobre el camino de F. Prusia hacia Cpto. El Triunfo	01-mar-16	Humberto Bahena Basave
1517	0625©H_Bahena-ECOSUR.TIF	Ejemplar de herbario	*Hoffmannia nicotianifolia - (M. Martens & Galeotti) L.O. Williams, 1973*	CHIAPAS TENEJAPA Tzajalchén, con dirección a Oxchuc	09-mar-16	Humberto Bahena Basave
1518	2334©H_Bahena-ECOSUR.TIF	Ejemplar de herbario	*Hoffmannia phoenicopoda - K. Schum., 1899*	CHIAPAS MONTECRISTO DE GUERRERO Sobre el camino Campamento El Triunfo-Finca Liquidambar	01-mar-16	Humberto Bahena Basave
1519	0626©H_Bahena-ECOSUR.TIF	Ejemplar de herbario	*Hoffmannia regalis - (Hook. f.) Hemsl., 1881*	CHIAPAS ALDAMA 4.3 Km sobre el desvío hacia Aldama	09-mar-16	Humberto Bahena Basave
1520	2335©H_Bahena-ECOSUR.TIF	Ejemplar de herbario	*Hoffmannia rotata - Donn. Sm., 1893*	CHIAPAS MONTECRISTO DE GUERRERO Sobre el camino de F. Prusia hacia Cpto. El Triunfo	01-mar-16	Humberto Bahena Basave
1521	1962©H_Bahena-ECOSUR.TIF	Ejemplar de herbario	*Hofmeisteria standleyi - (S.F. Blake) R.M. King & H. Rob., 1966*	CHIAPAS ARRIAGA Sobre la carretera Arriaga-Tuxtla Gutiérrez, en el puente Toronjal	30-ene-16	Humberto Bahena Basave
1522	0602©H_Bahena-ECOSUR.TIF	Ejemplar de herbario	*Holodiscus argenteus - (L. f.) Maxim., 1879*	CHIAPAS SAN CRISTÓBAL DE LAS CASAS San José Yashtinin	09-mar-16	Humberto Bahena Basave
1523	3062©H_Bahena-ECOSUR.TIF	Ejemplar de herbario	*Homalopetalum pumilum - (Ames) Dressler, 1964*	CHIAPAS HUIXTÁN Paraje Najojtik del ejido Chilil	04-feb-16	Humberto Bahena Basave
1524	1052©H_Bahena-ECOSUR.TIF	Ejemplar de herbario	*Huperzia linifolia - (L.) Trevis., 1874*	CHIAPAS LA TRINITARIA Parque Nacional Lagos de Montebello, desvío a 5 lagos	27-ene-16	Humberto Bahena Basave
1525	1053©H_Bahena-ECOSUR.TIF	Ejemplar de herbario	*Huperzia pringlei - (Underw. & F.E. Lloyd) Holub, 1985*	CHIAPAS ZINACANTÁN Estación Biológica Huitepec, ladera Norte	27-ene-16	Humberto Bahena Basave
1526	3294©H_Bahena-ECOSUR.TIF	Ejemplar de herbario	*Hura polyandra - Baill., 1858*	CHIAPAS CHIAPA DE CORZO El Chorreadero	08-mar-16	Humberto Bahena Basave
1527	1032©H_Bahena-ECOSUR.TIF	Ejemplar de herbario	*Hybanthus attenuatus - (Humb. & Bonpl. ex Schult.) Schulze-Menz, 1934*	CHIAPAS CINTALAPA A 0.8 Km. al NNO de Mirador Iris, sobre la carretera Tapanatepec-Rizo de Oro	27-ene-16	Humberto Bahena Basave
1528	1033©H_Bahena-ECOSUR.TIF	Ejemplar de herbario	*Hybanthus attenuatus - (Humb. & Bonpl. ex Schult.) Schulze-Menz, 1934*	CHIAPAS SAN CRISTÓBAL DE LAS CASAS Chilil	17-feb-16	Humberto Bahena Basave
1529	1034©H_Bahena-ECOSUR.TIF	Ejemplar de herbario	*Hybanthus elatus - (Turcz.) C.V. Morton, 1944*	CHIAPAS VILLA CORZO Ejido Tres Picos, 5 Km. al Suroeste del Cerro Tres Picos	17-feb-16	Humberto Bahena Basave
1530	0671©H_Bahena-ECOSUR.TIF	Ejemplar de herbario	*Hybanthus yucatanensis - Millsp., 1898*	CAMPECHE CALAKMUL A 18 Km al sur de la caseta de entrada a Calakmul	26-ene-16	Humberto Bahena Basave
1531	6842.tif	Ejemplar de herbario	*Hybosema ehrenbergii - (Schltdl.) Harms, 1923*	CHIAPAS SAN CRISTÓBAL DE LAS CASAS Ranchería Carrizal	26-ene-16	Humberto Bahena Basave
1532	3111©H_Bahena-ECOSUR.TIF	Ejemplar de herbario	*Hybosema ehrenbergii - (Schltdl.) Harms, 1923*	CHIAPAS TEOPISCA 5.50 Km. al sur de Teopisca	04-feb-16	Humberto Bahena Basave
1533	3112©H_Bahena-ECOSUR.TIF	Ejemplar de herbario	*Hybosema ehrenbergii - (Schltdl.) Harms, 1923*	CHIAPAS VENUSTIANO CARRANZA 5 Km. al sur de teopisca ta jol k'inal	04-feb-16	Humberto Bahena Basave

Dato personal

1534	3101©H_Bahena-ECOSUR.TIF	Ejemplar de herbario	*Hybosema guatemalensis - (Micheli) Lavin & Souso*	CHIAPAS SAN CRISTÓBAL DE LAS CASAS El Sumidero	02-mar-16	Humberto Bahena Basave
1535	3148©H_Bahena-ECOSUR.TIF	Ejemplar de herbario	*Hydrocotyle mexicana - Schltdl. & Cham., 1830*	CHIAPAS TONALÁ Ejido Las Palmas, en el paraje Santa Cruz	16-mar-16	Humberto Bahena Basave
1536	0475©H_Bahena-ECOSUR.TIF	Ejemplar de herbario	*Hydrocotyle umbellata - L., 1753*	CHIAPAS SAN CRISTÓBAL DE LAS CASAS Rancho Merced Bazom	25-ene-16	Humberto Bahena Basave
1537	1431©H_Bahena-ECOSUR.TIF	Ejemplar de herbario	*Hydrolea spinosa - L., 1762*	CHIAPAS ARRIAGA Km. 42 de la carretera México 190, cerca de la desviación del poblado Solo Dios	24-feb-16	Humberto Bahena Basave
1538	3104©H_Bahena-ECOSUR.TIF	Ejemplar de herbario	*Hymenaea courbaril - L., 1753*	CHIAPAS CINTALAPA San José La Verdada, Las Minas	04-feb-16	Humberto Bahena Basave
1539	3415©H_Bahena-ECOSUR.TIF	Ejemplar de herbario	*Hymenaea courbaril - L., 1753*	CHIAPAS VENUSTIANO CARRANZA 11 Km. al oeste de Agrónomos Mexicanos, sobre la terracería al ejido Nueva Esperanza	08-mar-16	Humberto Bahena Basave
1540	1963©H_Bahena-ECOSUR.TIF	Ejemplar de herbario	*Hymenostephium microcephalum - (Less.) S.F. Blake, 1918*	CHIAPAS ZINACANTÁN Paraje Patosil, 2 Km. de Nachig, camino viejo a Zinacantán	26-feb-16	Humberto Bahena Basave
1541	2858©H_Bahena-ECOSUR.TIF	Ejemplar de herbario	*Hyparrhenia rufa - (Nees) Stapf, 1919*	CHIAPAS CHIAPA DE CORZO Ejido Ignacio Allende	15-mar-16	Humberto Bahena Basave
1542	3401©H_Bahena-ECOSUR.TIF	Ejemplar de herbario	*Hyperbaena mexicana - Miers, 1867*	CHIAPAS JIQUIPILAS Quintana Roo	08-mar-16	Humberto Bahena Basave
1543	0202 ©H_Bahena-ECOSUR.TIF	Ejemplar de herbario	*Hyperbaena winzerlingii - Standl., 1927*	CAMPECHE CALAKMUL A 2 Km al norte de Nuevo Campanario, camino a Xpujil	22-jun-15	Humberto Bahena Basave
1544	0491©H_Bahena-ECOSUR.TIF	Ejemplar de herbario	*Hypericum pratense - Cham. & Schltdl.*	CHIAPAS SAN CRISTÓBAL DE LAS CASAS El Aguaje, 5 Km de San Cristóbal, rumbo a Teopisca	09-mar-16	Humberto Bahena Basave
1545	2958©H_Bahena-ECOSUR.TIF	Ejemplar de herbario	*Hypericum silenoides - Juss., 1804*	CHIAPAS CHAMULA Bautista Chico	16-mar-16	Humberto Bahena Basave
1546	0492©H_Bahena-ECOSUR.TIF	Ejemplar de herbario	*Hypericum uliginosum - Standl. & Williams, 1961*	CHIAPAS SAN CRISTÓBAL DE LAS CASAS San José Yashtinin	09-mar-16	Humberto Bahena Basave
1547	1462©H_Bahena-ECOSUR.TIF	Ejemplar de herbario	*Hyptis americana - (Aubl.) Urb.*	CHIAPAS LA TRINITARIA 0.5 Km. desvío camino Lagunas Montebello-Tizcao a Buenavista	28-ene-16	Humberto Bahena Basave
1548	1460©H_Bahena-ECOSUR.TIF	Ejemplar de herbario	*Hyptis atrorubens - Poit., 1806*	CHIAPAS TUZANTÁN Finca San Cristóbal	24-feb-16	Humberto Bahena Basave
1549	1459©H_Bahena-ECOSUR.TIF	Ejemplar de herbario	*Hyptis capitata - Jacq., 1787*	CHIAPAS OCOSINGO Camino de Plan de Ayutla a el pueblo de San Pablo	24-feb-16	Humberto Bahena Basave
1550	0530©H_Bahena-ECOSUR.TIF	Ejemplar de herbario	*Hyptis mutabilis - (Rich.) Briq., 1896*	CHIAPAS ALDAMA Km 4.5 del camino Larrainzar-Chuilho	09-mar-16	Humberto Bahena Basave
1551	1458©H_Bahena-ECOSUR.TIF	Ejemplar de herbario	*Hyptis pectinata - (L.) Poit., 1806*	CHIAPAS OCOSINGO Ejido Nuevo Francisco León a 6 Km. al noroeste del Ejido	24-feb-16	Humberto Bahena Basave

Dato personal

1552	0531©H_Bahena-ECOSUR.TIF	Ejemplar de herbario	*Hyptis urticoides - Kunth, 1818*	CHIAPAS TENEJAPA 300 m Suroeste de Shishintonil	09-mar-16	Humberto Bahena Basave
1553	1457©H_Bahena-ECOSUR.TIF	Ejemplar de herbario	*Hyptis verticillata - Jacq., 1787*	CHIAPAS OCOSINGO Lacanja Chansayab	24-feb-16	Humberto Bahena Basave
1554	2859©H_Bahena-ECOSUR.TIF	Ejemplar de herbario	*Ichnanthus nemorosus - (Sw.) Döll, 1877*	CHIAPAS OCOSINGO Lacanja Chansayab	15-mar-16	Humberto Bahena Basave
1555	0342©H_Bahena-ECOSUR.TIF	Ejemplar de herbario	*Ichnanthus pallens - (Sw.) Munro ex Benth., 1861*	CAMPECHE CALAKMUL A 2 Km al E de Plan de Ayala, camino a 16 de Septiembre	12-feb-16	Humberto Bahena Basave
1556	2086©H_Bahena-ECOSUR.TIF	Ejemplar de herbario	*Ilex - L., 1753*	CHIAPAS TEOPISCA Teopisca, 800 m al N	29-feb-16	Humberto Bahena Basave
1557	2089©H_Bahena-ECOSUR.TIF	Ejemplar de herbario	*Ilex costaricensis - Donn. Sm., 1914*	CHIAPAS OCOSINGO 1 Km. al sureste del poblado de Lacanja-Chanzayab	29-feb-16	Humberto Bahena Basave
1558	2090©H_Bahena-ECOSUR.TIF	Ejemplar de herbario	*Ilex costaricensis - Donn. Sm., 1914*	CHIAPAS OCOSINGO 3 Km. al noreste de Lacanja-Chanzayab	29-feb-16	Humberto Bahena Basave
1559	2087©H_Bahena-ECOSUR.TIF	Ejemplar de herbario	*Ilex discolor - Hemsl., 1878*	CHIAPAS TEOPISCA 3 Km al noreste de Dos Lagunas, al sur de Yalcuc	01-feb-16	Humberto Bahena Basave
1560	3151©H_Bahena-ECOSUR.TIF	Ejemplar de herbario	*Ilex discolor - Hemsl., 1878*	CHIAPAS OXCHUC rancho El Cura	16-mar-16	Humberto Bahena Basave
1561	2091©H_Bahena-ECOSUR.TIF	Ejemplar de herbario	*Ilex gracilipes - I.M. Johnston*	CHIAPAS HUIXTÁN 1 Km. oeste desvío a Carmen Yalchuch, camino SCLC-Chanal	29-feb-16	Humberto Bahena Basave
1562	2092©H_Bahena-ECOSUR.TIF	Ejemplar de herbario	*Ilex macfadyenii pringlei - (Standl.) Edwin*	CHIAPAS LARRÁINZAR 4 Km. de Larrainzar hacia Bochil	29-feb-16	Humberto Bahena Basave
1563	2093©H_Bahena-ECOSUR.TIF	Ejemplar de herbario	*Ilex pringlei - Standl., 1923*	CHIAPAS VILLA CORZO Ejido Tres Picos, 5.2 Km. al SO del Cerro Tres Picos	01-feb-16	Humberto Bahena Basave
1564	2094©H_Bahena-ECOSUR.TIF	Ejemplar de herbario	*Ilex pringlei - Standl., 1923*	CHIAPAS VILLA CORZO Ejido Tres Picos, 5.2 Km. al SO del Cerro Tres Picos	29-feb-16	Humberto Bahena Basave
1565	3150©H_Bahena-ECOSUR.TIF	Ejemplar de herbario	*Ilex pringlei - Standl., 1923*	CHIAPAS VILLA CORZO Ejido Tres Picos, 5.2 Km. al SO del Cerro Tres Picos	16-mar-16	Humberto Bahena Basave
1566	0054 ©H_Bahena-ECOSUR.TIF	Ejemplar de herbario	*Ilex quercetorum - I.M. Johnst., 1938*	CHIAPAS TENEJAPA Campo de Fútbol, 2 Km al suroeste de Tenejapa	22-jun-15	Humberto Bahena Basave
1567	2088©H_Bahena-ECOSUR.TIF	Ejemplar de herbario	*Ilex vomitoria - Aiton, 1789*	CHIAPAS LARRÁINZAR 2.5 Km. adelante de La Guayaba, camino a Chuchiltón	01-feb-16	Humberto Bahena Basave
1568	2012©H_Bahena-ECOSUR.TIF	Ejemplar de herbario	*Impatiens balsamina - L., 1753*	CHIAPAS OCOSINGO Lacanja Chansayab	16-mar-16	Humberto Bahena Basave
1569	2013©H_Bahena-ECOSUR.TIF	Ejemplar de herbario	*Impatiens wallerana - Hook. f., 1868*	CHIAPAS TAPACHULA Finca Irlanda	16-mar-16	Humberto Bahena Basave
1570	3109©H_Bahena-ECOSUR.TIF	Ejemplar de herbario	*Indigofera jamaicensis - Spreng., 1826*	CHIAPAS TENEJAPA Amakil, 2 Km hacia el lado noroeste de la escuela	02-mar-16	Humberto Bahena Basave

Dato personal

1571	3110©H_Bahena-ECOSUR.TIF	Ejemplar de herbario	*Indigofera jamaicensis - Spreng., 1826*	CHIAPAS OCOSINGO Lacanja Chansayab	04-feb-16	Humberto Bahena Basave
1572	3108©H_Bahena-ECOSUR.TIF	Ejemplar de herbario	*Indigofera lancifolia - Rydb., 1923*	CHIAPAS CINTALAPA Km. 24 de la carretera México 190, entre Rizo de Oro-Tapanatepec	04-feb-16	Humberto Bahena Basave
1573	3107©H_Bahena-ECOSUR.TIF	Ejemplar de herbario	*Indigofera miniata - Ortega, 1798*	CHIAPAS TEOPISCA Bienes Comunales, ta slomle' al este ay yilo sba sok 100 m de la carretera	04-feb-16	Humberto Bahena Basave
1574	3106©H_Bahena-ECOSUR.TIF	Ejemplar de herbario	*Indigofera suffruticosa - Mill., 1768*	CHIAPAS PANTELHÓ A 2.3 Km. al sureste de la cabecera municipal	04-feb-16	Humberto Bahena Basave
1575	1289©H_Bahena-ECOSUR.TIF	Ejemplar de herbario	*Inga - Mill., 1754*	CHIAPAS OCOSINGO Zonas de trabajaderos del viejo poblado Chamizal, aprox. 10 Km. Aéreas hacia el oeste de Nva. Palestina, comunidad Lacandona	28-ene-16	Humberto Bahena Basave
1576	1284©H_Bahena-ECOSUR.TIF	Ejemplar de herbario	*Inga acrocephala - Steud., 1843*	CHIAPAS OCOSINGO Estación Biológica Chajul suroeste 1 Km	28-ene-16	Humberto Bahena Basave
1577	3078©H_Bahena-ECOSUR.TIF	Ejemplar de herbario	*Inga belizensis - Standl., 1929*	CHIAPAS OCOSINGO Zona arqueológica de Yaxchilán	04-feb-16	Humberto Bahena Basave
1578	3079©H_Bahena-ECOSUR.TIF	Ejemplar de herbario	*Inga belizensis - Standl., 1929*	CHIAPAS OCOSINGO Zona arqueológica de Yaxchilán	04-feb-16	Humberto Bahena Basave
1579	1297©H_Bahena-ECOSUR.TIF	Ejemplar de herbario	*Inga latibracteata - Harms, 1923*	CHIAPAS CHENALHÓ 700 m al noreste de la carretera Guaquitepec	28-ene-16	Humberto Bahena Basave
1580	3105©H_Bahena-ECOSUR.TIF	Ejemplar de herbario	*Inga laurina - (Sw.) Willd., 1806*	CHIAPAS OCOSINGO Boca de Chajul; sureste del poblado 500 m	04-feb-16	Humberto Bahena Basave
1581	3414©H_Bahena-ECOSUR.TIF	Ejemplar de herbario	*Inga laurina - (Sw.) Willd., 1806*	CHIAPAS ARRIAGA Ejido 20 de Noviembre	08-mar-16	Humberto Bahena Basave
1582	3103©H_Bahena-ECOSUR.TIF	Ejemplar de herbario	*Inga mexicana - (T.D. Penn.) M. Sousa, 2009*	CHIAPAS OCOSINGO Lacanja Chansayab	04-feb-16	Humberto Bahena Basave
1583	1285©H_Bahena-ECOSUR.TIF	Ejemplar de herbario	*Inga micheliana - Harms, 1915*	CHIAPAS TAPACHULA Finca Irlanda	28-ene-16	Humberto Bahena Basave
1584	1296©H_Bahena-ECOSUR.TIF	Ejemplar de herbario	*Inga oerstediana - Benth. ex Seem., 1853*	CHIAPAS SAN JUAN CANCUC 1,350 m al sur de la escuela Oniltik	19-feb-16	Humberto Bahena Basave
1585	1286©H_Bahena-ECOSUR.TIF	Ejemplar de herbario	*Inga paterno - Harms, 1914*	CHIAPAS SAN JUAN CANCUC 400 m al norte de la escuela Oniltik, paraje Oniltik atrás de una casa	19-feb-16	Humberto Bahena Basave
1586	3262©H_Bahena-ECOSUR.TIF	Ejemplar de herbario	*Inga pavoniana - G. Don, 1832*	CHIAPAS SAN JUAN CANCUC 800 m al norte de la escuela Nich Te'el	08-mar-16	Humberto Bahena Basave
1587	1293©H_Bahena-ECOSUR.TIF	Ejemplar de herbario	*Inga punctata - Willd., 1806*	CHIAPAS LARRÁINZAR 1,300 m al noroeste de la escuela Nich Te'el	28-ene-16	Humberto Bahena Basave
1588	1294©H_Bahena-ECOSUR.TIF	Ejemplar de herbario	*Inga punctata - Willd., 1806*	CHIAPAS SAN JUAN CANCUC 500 m al sureste de la escuela San José Chakte'	28-ene-16	Humberto Bahena Basave

Dato personal

1589	3102©H_Bahena-ECOSUR.TIF	Ejemplar de herbario	*Inga sapindoides - Willd., 1806*	CHIAPAS OCOSINGO Zonas de trabajaderos del viejo poblado Chamizal, aprox. 10 Km. Aéreas hacia el oeste de Nva. Palestina, comunidad Lacandona	04-feb-16	Humberto Bahena Basave
1590	1288©H_Bahena-ECOSUR.TIF	Ejemplar de herbario	*Inga thibaudiana - DC., 1825*	CHIAPAS MARQUÉS DE COMILLAS Ejido Galacia a 2 Km. al noroeste del Ejido	19-feb-16	Humberto Bahena Basave
1591	1287©H_Bahena-ECOSUR.TIF	Ejemplar de herbario	*Inga tuerckheimii - Pittier*	CHIAPAS LARRÁINZAR Brecha Larrainzar-Bochil, 600 m al nororiente Kenaltic	19-feb-16	Humberto Bahena Basave
1592	1290©H_Bahena-ECOSUR.TIF	Ejemplar de herbario	*Inga vera - Willd., 1806*	CHIAPAS VILLAFLORES En el predio Nicaragua	19-feb-16	Humberto Bahena Basave
1593	1291©H_Bahena-ECOSUR.TIF	Ejemplar de herbario	*Inga vera - Willd., 1806*	CHIAPAS SAN JUAN CANCUC 100 m al sur de la escuela San José Chakte'	28-ene-16	Humberto Bahena Basave
1594	2668©H_Bahena-ECOSUR.TIF	Ejemplar de herbario	*Ionopsis utricularioides - (Sw.) Lindl., 1826*	CHIAPAS LA CONCORDIA Reserva de la Biósfera El Triunfo, camino hacia Finca Custepec, La Bodega	02-mar-16	Humberto Bahena Basave
1595	1914©H_Bahena-ECOSUR.TIF	Ejemplar de herbario	*Ipomoea - L., 1753*	CHIAPAS SAN CRISTÓBAL DE LAS CASAS Ejido Chilil	15-mar-16	Humberto Bahena Basave
1596	1915©H_Bahena-ECOSUR.TIF	Ejemplar de herbario	*Ipomoea - L., 1753*	CHIAPAS SAN CRISTÓBAL DE LAS CASAS Ejido Chilil	15-mar-16	Humberto Bahena Basave
1597	1916©H_Bahena-ECOSUR.TIF	Ejemplar de herbario	*Ipomoea - L., 1753*	CHIAPAS VILLAFLORES Ejido Roblada Grande	15-mar-16	Humberto Bahena Basave
1598	1930©H_Bahena-ECOSUR.TIF	Ejemplar de herbario	*Ipomoea alba - L., 1753*	CHIAPAS OCOSINGO Comunidad Lacandona de Nahá, 27.0 Km. al sureste de Palenque, por la carretera fronteriza hasta el crucero Chancala, después 55.6 Km. por el camino de terracería hacia Monte Líbano	15-mar-16	Humberto Bahena Basave
1599	1931©H_Bahena-ECOSUR.TIF	Ejemplar de herbario	*Ipomoea alba - L., 1753*	CHIAPAS OCOSINGO Lacanja Chansayab	15-mar-16	Humberto Bahena Basave
1600	0135 ©H_Bahena-ECOSUR.TIF	Ejemplar de herbario	*Ipomoea aurantiaca - L.O. Williams, 1970*	CHIAPAS TUXTLA GUTIÉRREZ El Zapotal, al sureste de Tuxtla Gutiérrez	22-jun-15	Humberto Bahena Basave
1601	1933©H_Bahena-ECOSUR.TIF	Ejemplar de herbario	*Ipomoea batatas - (L.) Lam., 1793*	CHIAPAS LARRÁINZAR 1,500 m al sur de la escuela San José Chakte'	15-mar-16	Humberto Bahena Basave
1602	1934©H_Bahena-ECOSUR.TIF	Ejemplar de herbario	*Ipomoea batatas - (L.) Lam., 1793*	CHIAPAS CHENALHÓ 1 km. al sur de la escuela san José Chakte'	15-mar-16	Humberto Bahena Basave
1603	3306©H_Bahena-ECOSUR.TIF	Ejemplar de herbario	*Ipomoea batatas - (L.) Lam., 1793*	CHIAPAS CHENALHÓ 1,800 m al sur de la escuela San José Chakte'	08-mar-16	Humberto Bahena Basave
1604	1929©H_Bahena-ECOSUR.TIF	Ejemplar de herbario	*Ipomoea clavata - (G. Don) J.F. Macbr., 1931*	CHIAPAS OCOSINGO 300 m de la pista de Lacanja Chansayab	15-mar-16	Humberto Bahena Basave
1605	1928©H_Bahena-ECOSUR.TIF	Ejemplar de herbario	*Ipomoea cholulensis - Kunth, 1819*	CHIAPAS ALDAMA Paraje Shulumho	15-mar-16	Humberto Bahena Basave

Dato personal

1606	1927©H_Bahena-ECOSUR.TIF	Ejemplar de herbario	*Ipomoea dumosa - (Benth.) L.O. Williams, 1970*	CHIAPAS OCOSINGO Camino de Plan de Ayutla a el pueblo de San Pablo	15-mar-16	Humberto Bahena Basave
1607	1926©H_Bahena-ECOSUR.TIF	Ejemplar de herbario	*Ipomoea hastigera - Kunth, 1819*	CHIAPAS CHENALHÓ 1.5 Km. al noroeste de cabecera Mpal	15-mar-16	Humberto Bahena Basave
1608	1925©H_Bahena-ECOSUR.TIF	Ejemplar de herbario	*Ipomoea indica - (Burm. f.) Merr., 1917*	CHIAPAS OXCHUC 1 Km. sur de la carretera SCLC-Ocosingo, desvío a Pasthonticja	15-mar-16	Humberto Bahena Basave
1609	1924©H_Bahena-ECOSUR.TIF	Ejemplar de herbario	*Ipomoea lindenii - M. Martens & Galeotti, 1845*	CHIAPAS OXCHUC 500 m al noroeste de la escuela de T´zay, (Km. 21.5)	15-mar-16	Humberto Bahena Basave
1610	1923©H_Bahena-ECOSUR.TIF	Ejemplar de herbario	*Ipomoea microsticta - Hallier f., 1899*	CHIAPAS OCOSINGO Bonampak	15-mar-16	Humberto Bahena Basave
1611	1922©H_Bahena-ECOSUR.TIF	Ejemplar de herbario	*Ipomoea murucoides - Roem. & Schult., 1819*	CHIAPAS COMITÁN DE DOMÍNGUEZ Al este de la Ranchería San Francisco	15-mar-16	Humberto Bahena Basave
1612	0136 ©H_Bahena-ECOSUR.TIF	Ejemplar de herbario	*Ipomoea orizabensis - (Pelletan) Steud., 1841*	CHIAPAS SAN CRISTÓBAL DE LAS CASAS San Cristóbal de Las Casas	22-jun-15	Humberto Bahena Basave
1613	0137 ©H_Bahena-ECOSUR.TIF	Ejemplar de herbario	*Ipomoea purpurea - (L.) Roth, 1787*	CHIAPAS SAN CRISTÓBAL DE LAS CASAS San Cristóbal de Las Casas	22-jun-15	Humberto Bahena Basave
1614	1921©H_Bahena-ECOSUR.TIF	Ejemplar de herbario	*Ipomoea quamoclit - L., 1753*	CHIAPAS OCOSINGO Campamento arqueológico del INAH de Yaxchilán	15-mar-16	Humberto Bahena Basave
1615	1920©H_Bahena-ECOSUR.TIF	Ejemplar de herbario	*Ipomoea setosa - Ker Gawl., 1818*	CHIAPAS OCOZOCOAUTLA DE ESPINOSA Boca del Encajonado; 1 Km. al sureste de Cerro El Perico	15-mar-16	Humberto Bahena Basave
1616	1919©H_Bahena-ECOSUR.TIF	Ejemplar de herbario	*Ipomoea signata - House, 1907*	CHIAPAS COMITÁN DE DOMÍNGUEZ El Rincón, carretera San Cristóbal a Comitán	15-mar-16	Humberto Bahena Basave
1617	0138 ©H_Bahena-ECOSUR.TIF	Ejemplar de herbario	*Ipomoea silvicola - House, 1907*	CHIAPAS SAN CRISTÓBAL DE LAS CASAS 1 Km de la ranchería Nuevo San Juan, camino a Vista Hermosa	22-jun-15	Humberto Bahena Basave
1618	1918©H_Bahena-ECOSUR.TIF	Ejemplar de herbario	*Ipomoea triloba - L., 1753*	CHIAPAS JIQUIPILAS Ejido Quintana Roo	15-mar-16	Humberto Bahena Basave
1619	1917©H_Bahena-ECOSUR.TIF	Ejemplar de herbario	*Ipomoea tuxtlensis - House, 1908*	CHIAPAS OCOSINGO En el Km. 126, de la carretera fronteriza del Sur	15-mar-16	Humberto Bahena Basave
1620	3308©H_Bahena-ECOSUR.TIF	Ejemplar de herbario	*Ipomoea tuxtlensis - House, 1908*	CHIAPAS OCOSINGO Ojo de Agua de San Javier	08-mar-16	Humberto Bahena Basave
1621	0139 ©H_Bahena-ECOSUR.TIF	Ejemplar de herbario	*Ipomoea violacea - L., 1753*	CAMPECHE CALAKMUL 9 Km entre Conhuas y Calakmul	22-jun-15	Humberto Bahena Basave
1622	2243©H_Bahena-ECOSUR.TIF	Ejemplar de herbario	*Iresine arbuscula - Uline & W.L. Bray, 1896*	CHIAPAS OCOSINGO Lacanja-Chansayab	02-feb-16	Humberto Bahena Basave
1623	2244©H_Bahena-ECOSUR.TIF	Ejemplar de herbario	*Iresine arbuscula - Uline & W.L. Bray, 1896*	CHIAPAS VILLAFLORES Tres Picos, 3.32 Km al Sur de la Col. Nueva Independencia	02-feb-16	Humberto Bahena Basave
1624	2241©H_Bahena-ECOSUR.TIF	Ejemplar de herbario	*Iresine calea - (Ibañez) Standl., 1916*	CHIAPAS VILLAFLORES Poblado Los Laureles	01-mar-16	Humberto Bahena Basave

Dato personal

1625	2242©H_Bahena-ECOSUR.TIF	Ejemplar de herbario	*Iresine calea - (Ibañez) Standl., 1916*	CHIAPAS TONALÁ Ejido Las Palmas	01-mar-16	Humberto Bahena Basave
1626	2239©H_Bahena-ECOSUR.TIF	Ejemplar de herbario	*Iresine diffusa - Willd.*	CHIAPAS OCOSINGO Zona arqueológica de Yaxchilán	02-feb-16	Humberto Bahena Basave
1627	2240©H_Bahena-ECOSUR.TIF	Ejemplar de herbario	*Iresine diffusa - Willd.*	CHIAPAS JIQUIPILAS Predio El Arroyo	01-mar-16	Humberto Bahena Basave
1628	2238©H_Bahena-ECOSUR.TIF	Ejemplar de herbario	*Iresine interrupta - Benth., 1846*	CHIAPAS OCOSINGO Paraje Betel	01-mar-16	Humberto Bahena Basave
1629	2237©H_Bahena-ECOSUR.TIF	Ejemplar de herbario	*Iresine nigra - Uline & W.L. Bray, 1896*	CHIAPAS JIQUIPILAS "La Palmita", 5.82 Km. al suroeste de Tiltepec	02-feb-16	Humberto Bahena Basave
1630	2860©H_Bahena-ECOSUR.TIF	Ejemplar de herbario	*Ischaemum latifolium - (Spreng.) Kunth, 1829*	CHIAPAS LARRÁINZAR Tres Puentes	15-mar-16	Humberto Bahena Basave
1631	0495©H_Bahena-ECOSUR.TIF	Ejemplar de herbario	*Isocarpha oppositifolia var. achyranthes - (DC.) D.J. Keil & Stuessy, 1981*	CAMPECHE CALAKMUL A 1 Km al W de Plan de San Luis, camino a Conguas, Km. 134 de la carretera Escárcega-Chetumal	09-mar-16	Humberto Bahena Basave
1632	0396©H_Bahena-ECOSUR.TIF	Ejemplar de herbario	*Isochilus aurantiacus - Hamer & Garay, 1981*	CHIAPAS SAN CRISTÓBAL DE LAS CASAS Mitzitón	25-ene-16	Humberto Bahena Basave
1633	2669©H_Bahena-ECOSUR.TIF	Ejemplar de herbario	*Isochilus chiriquensis - Schltr., 1922*	CHIAPAS BOCHIL Lagunas	03-feb-16	Humberto Bahena Basave
1634	0397©H_Bahena-ECOSUR.TIF	Ejemplar de herbario	*Isochilus latibracteatus - A. Rich. & Galeotti, 1845*	CHIAPAS AMATENANGO DEL VALLE 1 Km norte de la Col. Benito Juárez, 5 Km sur desvío carretera a Amatenango del Valle	25-ene-16	Humberto Bahena Basave
1635	2861©H_Bahena-ECOSUR.TIF	Ejemplar de herbario	*Ixophorus unisetus - (J. Presl) Schltdl., 1863*	CHIAPAS VILLAFLORES Ejido Roblada Grande	15-mar-16	Humberto Bahena Basave
1636	2336©H_Bahena-ECOSUR.TIF	Ejemplar de herbario	*Ixora finlaysoniana - Wall. ex G. Don, 1834*	CHIAPAS JIQUIPILAS Ejido Quintana Roo	01-mar-16	Humberto Bahena Basave
1637	3309©H_Bahena-ECOSUR.TIF	Ejemplar de herbario	*Jacaranda mimosifolia - D. Don, 1822*	CHIAPAS JIQUIPILAS Ejido Quintana Roo	08-mar-16	Humberto Bahena Basave
1638	1836©H_Bahena-ECOSUR.TIF	Ejemplar de herbario	*Jacaratia dolichaula - (Donn. Sm.) Woodson, 1950*	CHIAPAS OCOSINGO Estación Biológica Chajul; suroeste 6 Km. interior de La Reserva	15-mar-16	Humberto Bahena Basave
1639	1913©H_Bahena-ECOSUR.TIF	Ejemplar de herbario	*Jacquemontia tamnifolia - (L.) Griseb., 1862*	CHIAPAS LA CONCORDIA En las cercanías de la zona arqueológica Iglesia Vieja	15-mar-16	Humberto Bahena Basave
1640	2819©H_Bahena-ECOSUR.TIF	Ejemplar de herbario	*Jacquinia aurantiaca - Ait., 1811*	CHIAPAS MARAVILLA TENEJAPA Orilla del río Santo Domingo, ejido Loma Bonita	14-mar-16	Humberto Bahena Basave
1641	3404©H_Bahena-ECOSUR.TIF	Ejemplar de herbario	*Jacquinia aurantiaca - Ait., 1811*	CHIAPAS ZINACANTÁN Cerro El Escopetazo	08-mar-16	Humberto Bahena Basave
1642	2820©H_Bahena-ECOSUR.TIF	Ejemplar de herbario	*Jacquinia macrocarpa - Cav., 1799*	CHIAPAS JIQUIPILAS Ejido Quintana Roo	14-mar-16	Humberto Bahena Basave

Dato personal

1643	2821©H_Bahena-ECOSUR.TIF	Ejemplar de herbario	*Jacquinia pungens - A. Gray, 1854*	CHIAPAS ARRIAGA En el Rancho Las Cruces, sobre la terracería, hacia el ejido Piedra Ancha	14-mar-16	Humberto Bahena Basave
1644	2670©H_Bahena-ECOSUR.TIF	Ejemplar de herbario	*Jacquiniella cobanensis - (Ames & Schltr.) Dressler, 1966*	CHIAPAS TEOPISCA Belén	03-feb-16	Humberto Bahena Basave
1645	0496©H_Bahena-ECOSUR.TIF	Ejemplar de herbario	*Jaegeria hirta - (Lag.) Less., 1832*	CHIAPAS TEOPISCA Barrio Mercedes María	09-mar-16	Humberto Bahena Basave
1646	0638©H_Bahena-ECOSUR.TIF	Ejemplar de herbario	*Jaltomata procumbens - (Cav.) J.L. Gentry, 1973*	CHIAPAS TENEJAPA 300 m Suroeste de Shishintonil	26-ene-16	Humberto Bahena Basave
1647	0873©H_Bahena-ECOSUR.TIF	Ejemplar de herbario	*Janusia californica - Benth.*	CHIAPAS CHAMULA Cerro Tzontehuitz	09-mar-16	Humberto Bahena Basave
1648	1624©H_Bahena-ECOSUR.TIF	Ejemplar de herbario	*Jatropha curcas - L., 1753*	CHIAPAS TONALÁ Ejido Miguel Hidalgo No. 2	29-ene-16	Humberto Bahena Basave
1649	1625©H_Bahena-ECOSUR.TIF	Ejemplar de herbario	*Jatropha curcas - L., 1753*	CHIAPAS JIQUIPILAS Ejido Quintana Roo	25-feb-16	Humberto Bahena Basave
1650	0939©H_Bahena-ECOSUR.TIF	Ejemplar de herbario	*Juanulloa mexicana - (Schltdl.) Miers, 1849*	CHIAPAS JIQUIPILAS A 7.83 Km. al NO de Tiltepec	09-mar-16	Humberto Bahena Basave
1651	3277©H_Bahena-ECOSUR.TIF	Ejemplar de herbario	*Juglans pyriformis - Liebm., 1851*	CHIAPAS OCOSINGO 1.5 Km. SW del Poblado de Plan de Ayutla	08-mar-16	Humberto Bahena Basave
1652	3278©H_Bahena-ECOSUR.TIF	Ejemplar de herbario	*Juglans regia - L., 1753*	CHIAPAS LARRÁINZAR Larráinzar	08-mar-16	Humberto Bahena Basave
1653	3244©H_Bahena-ECOSUR.TIF	Ejemplar de herbario	*Juniperus comitana - Martínez, 1944*	CHIAPAS COMITÁN DE DOMÍNGUEZ a 8 Km. al NE de la ciudad de Comitán sobre la carretera a Altamirano	05-feb-16	Humberto Bahena Basave
1654	0152 ©H_Bahena-ECOSUR.TIF	Ejemplar de herbario	*Juniperus gamboana - Martínez, 1944*	CHIAPAS AMATENANGO DEL VALLE A 11 Km al SE de Teopisca rumbo a Comitán, Comunidad de Tulanca, Los Altos	22-jun-15	Humberto Bahena Basave
1655	2419©H_Bahena-ECOSUR.TIF	Ejemplar de herbario	*Justicia aurea - Schltdl., 1832*	CHIAPAS CHENALHÓ 2 Km al norte de la escuela Las Limas	11-mar-16	Humberto Bahena Basave
1656	2417©H_Bahena-ECOSUR.TIF	Ejemplar de herbario	*Justicia breviflora - (Nees) Rusby, 1900*	CHIAPAS ARRIAGA Cañada a la orilla del camino, predio el recuerdo, 10 Km al oeste de Santa Isabel, al norte de Arriaga	11-mar-16	Humberto Bahena Basave
1657	2418©H_Bahena-ECOSUR.TIF	Ejemplar de herbario	*Justicia breviflora - (Nees) Rusby, 1900*	CHIAPAS OCOSINGO Zona arqueológica de Yaxchilán	11-mar-16	Humberto Bahena Basave
1658	0018 ©H_Bahena-ECOSUR.TIF	Ejemplar de herbario	*Justicia campechiana - Standl. ex Lundell, 1934*	CAMPECHE CALAKMUL A 1 Km al N de El Jaguey, camino a Altamira	22-jun-15	Humberto Bahena Basave
1659	2415©H_Bahena-ECOSUR.TIF	Ejemplar de herbario	*Justicia caudata - A. Gray, 1886*	CHIAPAS MOTOZINTLA El Rosario-Toliman road between Huixtla & Motozintla	11-mar-16	Humberto Bahena Basave
1660	3058©H_Bahena-ECOSUR.TIF	Ejemplar de herbario	*Justicia clinopodium - A. Gray ex Greenm., 1897*	CHIAPAS CHAMULA Yaal Ichin	04-feb-16	Humberto Bahena Basave

Dato personal

1661	2416©H_Bahena-ECOSUR.TIF	Ejemplar de herbario	*Justicia chol - T.F. Daniel, 1995*	CHIAPAS OCOSINGO Zona arqueológica de Yaxchilán	11-mar-16	Humberto Bahena Basave
1662	2414©H_Bahena-ECOSUR.TIF	Ejemplar de herbario	*Justicia fimbriata - (Nees) V.A.W. Graham, 1988*	CHIAPAS MARAVILLA TENEJAPA Cañada a 800 m al NE del ejido Loma Bonita	11-mar-16	Humberto Bahena Basave
1663	2413©H_Bahena-ECOSUR.TIF	Ejemplar de herbario	*Justicia inaequalis - Benth., 1841*	CHIAPAS MAPASTEPEC Reserva de la Biosfera El Triunfo	11-mar-16	Humberto Bahena Basave
1664	2412©H_Bahena-ECOSUR.TIF	Ejemplar de herbario	*Justicia spicigera - Schltdl., 1832*	CHIAPAS CHAMULA Yaal Ichin	11-mar-16	Humberto Bahena Basave
1665	0119 ©H_Bahena-ECOSUR.TIF	Ejemplar de herbario	*Kalanchoe blossfeldiana - Poelln., 1934*	CHIAPAS JIQUIPILAS Quintana Roo	22-jun-15	Humberto Bahena Basave
1666	1877©H_Bahena-ECOSUR.TIF	Ejemplar de herbario	*Kalanchoe pinnata - (Lam.) Pers., 1805*	CHIAPAS SAN CRISTÓBAL DE LAS CASAS Cerro Bachen	15-mar-16	Humberto Bahena Basave
1667	1174©H_Bahena-ECOSUR.TIF	Ejemplar de herbario	*Kallstroemia maxima - (L.) Hook. & Arn., 1838*	CHIAPAS ARRIAGA A 4 Km. del rancho Santa Isabel. Cerro La Sepultura	10-mar-16	Humberto Bahena Basave
1668	2520©H_Bahena-ECOSUR.TIF	Ejemplar de herbario	*Karwinskia calderonii - Standl., 1923*	CHIAPAS CHIAPA DE CORZO Ejido Ignacio Allende	01-mar-16	Humberto Bahena Basave
1669	1964©H_Bahena-ECOSUR.TIF	Ejemplar de herbario	*Koanophyllon pittieri - (Klatt) R.M. King & H. Rob., 1971*	CHIAPAS OCOSINGO Garganta de la omega, Monumento Natural Yaxchilán	30-ene-16	Humberto Bahena Basave
1670	2128©H_Bahena-ECOSUR.TIF	Ejemplar de herbario	*Koanophyllon pittieri - (Klatt) R.M. King & H. Rob., 1971*	CHIAPAS OCOSINGO Estación Biológica Chajul; suroeste 6.5 Km. interior de La Reserva	10-mar-16	Humberto Bahena Basave
1671	6677.tif	Ejemplar de herbario	*Kohleria deppeana - (Cham. & Schltdl.) Fritsch*	CHIAPAS CACAHOATÁN Carrillo Puerto	10-mar-16	Humberto Bahena Basave
1672	1416©H_Bahena-ECOSUR.TIF	Ejemplar de herbario	*Kohleria elegans - (Decne.) Loes., 1899*	CHIAPAS ZINACANTÁN Apaz por el camino de Navenchauc	24-feb-16	Humberto Bahena Basave
1673	0332©H_Bahena-ECOSUR.TIF	Ejemplar de herbario	*Kohleria lanata - Lem., 1861*	CHIAPAS ALDAMA Km 4.5 del camino Larrainzar-Chuilho	12-feb-16	Humberto Bahena Basave
1674	1415©H_Bahena-ECOSUR.TIF	Ejemplar de herbario	*Kohleria rupicola - Standl. & L.O. Williams, 1952*	CHIAPAS UNIÓN JUÁREZ Agualud, 6 Km. al sur de Unión Juárez	28-ene-16	Humberto Bahena Basave
1675	1411©H_Bahena-ECOSUR.TIF	Ejemplar de herbario	*Kohleria spicata - (Kunth) Oerst., 1858*	CHIAPAS PANTELHÓ A 17.7 Km. al noreste de Yabteclum camino a Pantheló	24-feb-16	Humberto Bahena Basave
1676	1432©H_Bahena-ECOSUR.TIF	Ejemplar de herbario	*Krameria revoluta - O. Berg, 1856*	CHIAPAS ARRIAGA A 6.6 Km. al norte de Arriaga camino a Tierra y Libertad	24-feb-16	Humberto Bahena Basave
1677	0593©H_Bahena-ECOSUR.TIF	Ejemplar de herbario	*Krugiodendron ferreum - (Vahl) Urb., 1902*	CAMPECHE CALAKMUL 7.5 Km al oeste de Flores Magón	09-mar-16	Humberto Bahena Basave
1678	0158 ©H_Bahena-ECOSUR.TIF	Ejemplar de herbario	*Kyllinga odorata - Vahl, 1806*	CHIAPAS SAN CRISTÓBAL DE LAS CASAS Corazón de María	22-jun-15	Humberto Bahena Basave
1679	1651©H_Bahena-ECOSUR.TIF	Ejemplar de herbario	*Kyllinga pumila - Michx., 1803*	CHIAPAS TONALÁ Ejido Miguel Hidalgo No. 2	29-ene-16	Humberto Bahena Basave

Dato personal

1680	3061©H_Bahena-ECOSUR.TIF	Ejemplar de herbario	*Lacandonia schismatica - E. Martínez & Ramos, 1989*	CHIAPAS OCOSINGO 400 m al suroeste del crucero Corozal, sobre la Carretera Front. del Sur	02-mar-16	Humberto Bahena Basave
1681	1434©H_Bahena-ECOSUR.TIF	Ejemplar de herbario	*Lacistema aggregatum - (P.J. Bergius) Rusby, 1907*	CHIAPAS OCOSINGO 10 Km. al noroeste de las Ruinas de Bonampak	24-feb-16	Humberto Bahena Basave
1682	1435©H_Bahena-ECOSUR.TIF	Ejemplar de herbario	*Lacistema aggregatum - (P.J. Bergius) Rusby, 1907*	CHIAPAS PALENQUE 1 Km. al noreste del poblado de Ricardo Flores Magón	24-feb-16	Humberto Bahena Basave
1683	1965©H_Bahena-ECOSUR.TIF	Ejemplar de herbario	*Lactuca - L., 1753*	CHIAPAS COMITÁN DE DOMÍNGUEZ Mercado Municipal	26-feb-16	Humberto Bahena Basave
1684	1966©H_Bahena-ECOSUR.TIF	Ejemplar de herbario	*Lactuca graminifolia - Michx., 1803*	CHIAPAS HUIXTÁN Chanal, 6.7 Km antes	26-feb-16	Humberto Bahena Basave
1685	3022©H_Bahena-ECOSUR.TIF	Ejemplar de herbario	*Laetia thamnia - L., 1759*	CHIAPAS OCOSINGO 1 Km. al este de Lacanja-Chanzayab	02-mar-16	Humberto Bahena Basave
1686	3023©H_Bahena-ECOSUR.TIF	Ejemplar de herbario	*Laetia thamnia - L., 1759*	CHIAPAS OCOSINGO Bonampak	04-feb-16	Humberto Bahena Basave
1687	1967©H_Bahena-ECOSUR.TIF	Ejemplar de herbario	*Lagascea helianthifolia - Kunth, 1818*	CHIAPAS SAN JUAN CANCUC A 200 m al este de Chiloljá	30-ene-16	Humberto Bahena Basave
1688	1873©H_Bahena-ECOSUR.TIF	Ejemplar de herbario	*Lagenaria siceraria - (Molina) Standl., 1930*	CHIAPAS JIQUIPILAS Quintana Roo	15-mar-16	Humberto Bahena Basave
1689	1069©H_Bahena-ECOSUR.TIF	Ejemplar de herbario	*Lagerstroemia indica - L., 1759*	CHIAPAS JIQUIPILAS Ejido Quintana Roo	18-feb-16	Humberto Bahena Basave
1690	0408©H_Bahena-ECOSUR.TIF	Ejemplar de herbario	*Lamourouxia multifida - Kunth, 1818*	CHIAPAS CHAMULA A 1 Km de Tzontehuitz	25-ene-16	Humberto Bahena Basave
1691	0409©H_Bahena-ECOSUR.TIF	Ejemplar de herbario	*Lamourouxia viscosa - Kunth, 1818*	CHIAPAS SAN CRISTÓBAL DE LAS CASAS Col. Kaltic, 1 Km al norte de ECOSUR	12-feb-16	Humberto Bahena Basave
1692	0817©H_Bahena-ECOSUR.TIF	Ejemplar de herbario	*Lantana achyranthifolia - Desf., 1829*	CHIAPAS OCOSINGO Comunidad Lacandona de Nahá, 27.0 Km. al sureste de Palenque, por la carretera fronteriza hasta el crucero Chancala, después 55.6 Km. por el camino de terracería hacia Monte Líbano	26-ene-16	Humberto Bahena Basave
1693	0661©H_Bahena-ECOSUR.TIF	Ejemplar de herbario	*Lantana camara - L., 1753*	CHIAPAS SAN CRISTÓBAL DE LAS CASAS Periférico Sur, 600 m al norte del entronque de Carretera Panamericana	15-feb-16	Humberto Bahena Basave
1694	0662©H_Bahena-ECOSUR.TIF	Ejemplar de herbario	*Lantana camara - L., 1753*	CHIAPAS HUIXTÁN San Andrés Puerto Rico, 1.5 Km al NE	26-ene-16	Humberto Bahena Basave
1695	3119©H_Bahena-ECOSUR.TIF	Ejemplar de herbario	*Lantana hispida - Kunth, 1817*	CHIAPAS LARRÁINZAR Cabecera municipal de San Andrés Larráinzar	04-feb-16	Humberto Bahena Basave
1696	3120©H_Bahena-ECOSUR.TIF	Ejemplar de herbario	*Lantana hispida - Kunth, 1817*	CHIAPAS HUIXTÁN Carretera Teopisca - Comitán de Domínguez, frente a Cruz Quemada	04-feb-16	Humberto Bahena Basave

Dato personal

1697	0818©H_Bahena-ECOSUR.TIF	Ejemplar de herbario	*Lantana trifolia - L., 1753*	CHIAPAS OCOSINGO Lacanja Chansayab	26-ene-16	Humberto Bahena Basave
1698	2862©H_Bahena-ECOSUR.TIF	Ejemplar de herbario	*Lasiacis divaricata - (L.) Hitchc., 1910*	CHIAPAS SOCOLTENANGO Orilla de río, comunidad Poza Rica	15-mar-16	Humberto Bahena Basave
1699	2548©H_Bahena-ECOSUR.TIF	Ejemplar de herbario	*Lasiacis grisebachii var. grisebachii - (Nash) Hitchc., 1911*	CHIAPAS OCOSINGO Lacanja Chansayab	03-feb-16	Humberto Bahena Basave
1700	2549©H_Bahena-ECOSUR.TIF	Ejemplar de herbario	*Lasiacis nigra - Davidse, 1974*	CHIAPAS OCOSINGO Lacanja Chansayab	02-mar-16	Humberto Bahena Basave
1701	2550©H_Bahena-ECOSUR.TIF	Ejemplar de herbario	*Lasiacis oaxacensis var. oaxacensis - (Steud.) Hitchc., 1911*	CHIAPAS OCOSINGO Ejido Nuevo Francisco León a 6 Km. al noroeste del Ejido	03-feb-16	Humberto Bahena Basave
1702	3405©H_Bahena-ECOSUR.TIF	Ejemplar de herbario	*Lasiacis procerrima - (Hack.) Hitchc., 1911*	CHIAPAS JIQUIPILAS Ejido Quintana Roo	08-mar-16	Humberto Bahena Basave
1703	2551©H_Bahena-ECOSUR.TIF	Ejemplar de herbario	*Lasiacis ruscifolia var. ruscifolia - ND*	CHIAPAS OCOSINGO Campamento arqueológico del INAH de Yaxchilán	03-feb-16	Humberto Bahena Basave
1704	2552©H_Bahena-ECOSUR.TIF	Ejemplar de herbario	*Lasiacis sorghoidea - (Desv. ex Ham.) Hitchc. & Chase, 1917*	CHIAPAS TUXTLA GUTIÉRREZ El Zapotal, al sureste de Tuxtla Gutiérrez	02-mar-16	Humberto Bahena Basave
1705	2553©H_Bahena-ECOSUR.TIF	Ejemplar de herbario	*Lasiacis standleyi - Hitchc., 1927*	CHIAPAS OCOSINGO Lacanja Chansayab	02-mar-16	Humberto Bahena Basave
1706	0497©H_Bahena-ECOSUR.TIF	Ejemplar de herbario	*Lasianthaea fruticosa var. fruticosa - (L.) K.M. Becker, 1975*	CHIAPAS AMATENANGO DEL VALLE Km 5.3 de la carretera El Carmen-Villa Las Rosas, cerro Catomhuitz	09-mar-16	Humberto Bahena Basave
1707	1068©H_Bahena-ECOSUR.TIF	Ejemplar de herbario	*Lawsonia inermis - L., 1753*	CHIAPAS CHIAPA DE CORZO Ejido Ignacio Allende	18-feb-16	Humberto Bahena Basave
1708	2924©H_Bahena-ECOSUR.TIF	Ejemplar de herbario	*Leandra mexicana - (Naudin) Cogn., 1886*	CHIAPAS OCOSINGO Chajul	15-mar-16	Humberto Bahena Basave
1709	0260 ©H_Bahena-ECOSUR.TIF	Ejemplar de herbario	*Leandra multiplinervis - (Naudin) Cogn., 1886*	CHIAPAS CHENALHÓ Rancho La Caridad	22-jun-15	Humberto Bahena Basave
1710	0261 ©H_Bahena-ECOSUR.TIF	Ejemplar de herbario	*Leandra subseriata - (Naudin) Cogn., 1886*	CHIAPAS MITONTIC 1 Km. antes de Soyalhó, camino SCLC-Chalam	22-jun-15	Humberto Bahena Basave
1711	1292©H_Bahena-ECOSUR.TIF	Ejemplar de herbario	*Lecointea amazonica - Ducke*	CHIAPAS OCOSINGO Estación Biológica Chajul suroeste 2 Km	19-feb-16	Humberto Bahena Basave
1712	1298©H_Bahena-ECOSUR.TIF	Ejemplar de herbario	*Lennea melanocarpa - (Schltdl.) Valke ex Harms, 1923*	CAMPECHE CALAKMUL A 1.5 Km al este de Plan de Ayala, camino a 16 de Septiembre	19-feb-16	Humberto Bahena Basave
1713	1295©H_Bahena-ECOSUR.TIF	Ejemplar de herbario	*Lennea viridiflora - Seem., 1853*	CHIAPAS TONALÁ Ejido Miguel Hidalgo No. 2	19-feb-16	Humberto Bahena Basave
1714	1455©H_Bahena-ECOSUR.TIF	Ejemplar de herbario	*Leonotis nepetifolia - (L.) R. Br., 1811*	CHIAPAS TEOPISCA 1 Km al sureste de Belem carretera SCLC-Comitán	28-ene-16	Humberto Bahena Basave
1715	1454©H_Bahena-ECOSUR.TIF	Ejemplar de herbario	*Leonurus sibiricus - L.*	CHIAPAS OCOSINGO Sibacá	24-feb-16	Humberto Bahena Basave

Dato personal

1716	741.tif	Ejemplar de herbario	*Lepechinia schiedeana - (Schltdl.) Vatke, 1875*	CHIAPAS SAN CRISTÓBAL DE LAS CASAS Chilil	24-feb-16	Humberto Bahena Basave
1717	1453©H_Bahena-ECOSUR.TIF	Ejemplar de herbario	*Lepechinia schiedeana - (Schltdl.) Vatke, 1875*	CHIAPAS SAN CRISTÓBAL DE LAS CASAS Chilil	24-feb-16	Humberto Bahena Basave
1718	1968©H_Bahena-ECOSUR.TIF	Ejemplar de herbario	*Lepidaploa tortuosa - (L.) H. Rob., 1990*	CHIAPAS VILLAFLORES 1.37 Km. al sureste de Josefa Ortiz de Dominguez, sobre un arroyo	29-feb-16	Humberto Bahena Basave
1719	3043©H_Bahena-ECOSUR.TIF	Ejemplar de herbario	*Lepidium oblongum - Small*	CHIAPAS JITOTOL Francisco I. Madero	04-feb-16	Humberto Bahena Basave
1720	0144 ©H_Bahena-ECOSUR.TIF	Ejemplar de herbario	*Lepidium virginicum - L.*	CHIAPAS TENEJAPA 700 m al sureste de la escuela Chulja	22-jun-15	Humberto Bahena Basave
1721	2554©H_Bahena-ECOSUR.TIF	Ejemplar de herbario	*Leptochloa scabra - Nees, 1829*	CHIAPAS OCOSINGO Lacanja Chansayab	03-feb-16	Humberto Bahena Basave
1722	1300©H_Bahena-ECOSUR.TIF	Ejemplar de herbario	*Leucaena diversifolia - (Schltdl.) Benth., 1842*	CHIAPAS SAN JUAN CANCUC 2 km. al sur de la escuela san José Chakte'	28-ene-16	Humberto Bahena Basave
1723	1301©H_Bahena-ECOSUR.TIF	Ejemplar de herbario	*Leucaena esculenta - (Moc. & Sessé ex DC.) Benth., 1875*	CHIAPAS COMITÁN DE DOMÍNGUEZ 200 m al noroeste de la escuela El Pozo	28-ene-16	Humberto Bahena Basave
1724	1302©H_Bahena-ECOSUR.TIF	Ejemplar de herbario	*Leucaena esculenta - (Moc. & Sessé ex DC.) Benth., 1875*	CHIAPAS LARRÁINZAR 3,200 m al noroeste de la escuela Nich Te'el	19-feb-16	Humberto Bahena Basave
1725	1305©H_Bahena-ECOSUR.TIF	Ejemplar de herbario	*Leucaena leucocephala - (Lam.) de Wit, 1961*	CHIAPAS SAN JUAN CANCUC 400 m al norte de la escuela San José Chakte'	28-ene-16	Humberto Bahena Basave
1726	1306©H_Bahena-ECOSUR.TIF	Ejemplar de herbario	*Leucaena leucocephala - (Lam.) de Wit, 1961*	CHIAPAS OXCHUC 150 m al sureste de la escuela Ch'ixtontik	28-ene-16	Humberto Bahena Basave
1727	1299©H_Bahena-ECOSUR.TIF	Ejemplar de herbario	*Leucaena macrophylla - Benth., 1844*	CHIAPAS OCOSINGO San Javier	19-feb-16	Humberto Bahena Basave
1728	1303©H_Bahena-ECOSUR.TIF	Ejemplar de herbario	*Leucaena shannonii - Donn. Sm., 1914*	CHIAPAS CINTALAPA Km. 24 de la carretera México 190, entre Rizo de Oro-Tapanatepec	19-feb-16	Humberto Bahena Basave
1729	1304©H_Bahena-ECOSUR.TIF	Ejemplar de herbario	*Leucaena shannonii - Donn. Sm., 1914*	CHIAPAS CINTALAPA Km. 24 de la carretera México 190, entre Rizo de Oro-Tapanatepec	19-feb-16	Humberto Bahena Basave
1730	0737©H_Bahena-ECOSUR.TIF	Ejemplar de herbario	*Leucocarpus perfoliatus - (Kunth) Benth., 1846*	CHIAPAS RAYÓN 3 Km. al oeste de Pinareto, camino Villa Hermosa a Bochil	16-feb-16	Humberto Bahena Basave
1731	0738©H_Bahena-ECOSUR.TIF	Ejemplar de herbario	*Leucocarpus perfoliatus - (Kunth) Benth., 1846*	CHIAPAS LARRÁINZAR 9 Km. de Larráinzar hacia Bochil	16-feb-16	Humberto Bahena Basave
1732	1969©H_Bahena-ECOSUR.TIF	Ejemplar de herbario	*Liabum bourgeaui - Hieron., 1907*	CHIAPAS LA TRINITARIA Camino hacia 5 Lagos, 800 m hacia el Norte	30-ene-16	Humberto Bahena Basave
1733	1971©H_Bahena-ECOSUR.TIF	Ejemplar de herbario	*Liabum glabrum - Hemsl., 1881*	CHIAPAS VILLAFLORES Ejido Roblada Grande	30-ene-16	Humberto Bahena Basave
1734	1970©H_Bahena-ECOSUR.TIF	Ejemplar de herbario	*Liabum glabrum var. hypoleucum - Greenm., 1897*	CHIAPAS OCOSINGO Lacanja Chansayab	29-feb-16	Humberto Bahena Basave

Dato personal [redacted]

1735	1972©H_Bahena-ECOSUR.TIF	Ejemplar de herbario	*Liabum sublobatum - B.L. Rob., 1916*	CHIAPAS VILLAFLORES Ejido Roblada Grande	30-ene-16	Humberto Bahena Basave
1736	1808©H_Bahena-ECOSUR.TIF	Ejemplar de herbario	*Licania arborea - Seem., 1853*	CHIAPAS JIQUIPILAS Ejido Quintana Roo	15-mar-16	Humberto Bahena Basave
1737	3293©H_Bahena-ECOSUR.TIF	Ejemplar de herbario	*Licania arborea - Seem., 1853*	CHIAPAS CINTALAPA San José La Verdada, Las Minas	08-mar-16	Humberto Bahena Basave
1738	1807©H_Bahena-ECOSUR.TIF	Ejemplar de herbario	*Licania hypoleuca - Benth., 1844*	CHIAPAS OCOSINGO Boca de Chajul; 1 Km. al sureste del poblado	15-mar-16	Humberto Bahena Basave
1739	1806©H_Bahena-ECOSUR.TIF	Ejemplar de herbario	*Licania platypus - (Hemsl.) Fritsch, 1889*	CHIAPAS OCOSINGO Estación Biológica Chajul; noroeste 500 m interior de Reserva	15-mar-16	Humberto Bahena Basave
1740	3295©H_Bahena-ECOSUR.TIF	Ejemplar de herbario	*Licania platypus - (Hemsl.) Fritsch, 1889*	CHIAPAS OCOSINGO 4 Km. al sureste del poblado del Ejido Nuevo Francisco León. En río la Florida	08-mar-16	Humberto Bahena Basave
1741	1342©H_Bahena-ECOSUR.TIF	Ejemplar de herbario	*Licaria capitata - (Schltdl. & Cham.) Kosterm., 1937*	CHIAPAS TAPACHULA Finca Irlanda	23-feb-16	Humberto Bahena Basave
1742	1343©H_Bahena-ECOSUR.TIF	Ejemplar de herbario	*Licaria capitata - (Schltdl. & Cham.) Kosterm., 1937*	CHIAPAS OCOSINGO Estación Biológica Chajul	23-feb-16	Humberto Bahena Basave
1743	0279 ©H_Bahena-ECOSUR.TIF	Ejemplar de herbario	*Licaria caudata - (Lundell) Kosterm., 1937*	CHIAPAS ALTAMIRANO Puente, sobre el río Tzaconejá, entre Altamirano y La Laguna	23-jun-15	Humberto Bahena Basave
1744	0280 ©H_Bahena-ECOSUR.TIF	Ejemplar de herbario	*Licaria coriacea - (Lundell) Kosterm., 1937*	CAMPECHE CALAKMUL A 10 Km al SE de Dos Naciones	23-jun-15	Humberto Bahena Basave
1745	0281 ©H_Bahena-ECOSUR.TIF	Ejemplar de herbario	*Licaria peckii - (I.M. Johnst.) Kosterm., 1937*	CAMPECHE CALAKMUL A 10 Km al este de Dos Naciones, camino a El Civalito	23-jun-15	Humberto Bahena Basave
1746	1341©H_Bahena-ECOSUR.TIF	Ejemplar de herbario	*Licaria triandra - (Sw.) Kosterm., 1937*	CHIAPAS OCOSINGO 12 Km. al oeste del poblado Ejido Nuevo Francisco León, mensura de Jerusalén	23-feb-16	Humberto Bahena Basave
1747	3128©H_Bahena-ECOSUR.TIF	Ejemplar de herbario	*Linociera dominguensis - (Lamb.) Knobl.*	CHIAPAS OCOSINGO Estación Biológica Chajul noroeste 2 Km. de la estación	04-feb-16	Humberto Bahena Basave
1748	1178©H_Bahena-ECOSUR.TIF	Ejemplar de herbario	*Linum mexicanum - Kunth*	CHIAPAS OXCHUC Terracería hacia 20 de Noviembre, 2 Km después del desvío	10-mar-16	Humberto Bahena Basave
1749	1177©H_Bahena-ECOSUR.TIF	Ejemplar de herbario	*Linum schiedeanum - Schltdl. & Cham., 1830*	CHIAPAS CHANAL 3 Km. sur rancho El Cura, camino Pasthonticja-Río Florido	10-mar-16	Humberto Bahena Basave
1750	0398©H_Bahena-ECOSUR.TIF	Ejemplar de herbario	*Liparis arnoglossophylla - (Rchb. f.) Rchb. f. ex Hemsl., 1883*	CHIAPAS HUIXTÁN Rancho Merced Bazom	12-feb-16	Humberto Bahena Basave
1751	0819©H_Bahena-ECOSUR.TIF	Ejemplar de herbario	*Lippia cardiostegia - Benth., 1846*	CHIAPAS IXTAPA 5 Km. al Este de Rancho Punta de Los Llanos	16-feb-16	Humberto Bahena Basave
1752	0664©H_Bahena-ECOSUR.TIF	Ejemplar de herbario	*Lippia chiapasensis - Loes., 1911*	CHIAPAS SAN CRISTÓBAL DE LAS CASAS Rancho Nuevo, 7-8 Km al sureste de SCLC, carretera a Comitán de Domínguez	26-ene-16	Humberto Bahena Basave

Dato personal

1753	0820©H_Bahena-ECOSUR.TIF	Ejemplar de herbario	*Lippia dulcis - Trevir.*	CHIAPAS JIQUIPILAS Ejido Quintana Roo	16-feb-16	Humberto Bahena Basave
1754	0821©H_Bahena-ECOSUR.TIF	Ejemplar de herbario	*Lippia graveolens - Kunth, 1817*	CHIAPAS TZIMOL 150 m del mirador Tzimol	16-feb-16	Humberto Bahena Basave
1755	0822©H_Bahena-ECOSUR.TIF	Ejemplar de herbario	*Lippia myriocephala var. hypoleia - ND*	CHIAPAS OCOSINGO Plan de Ayutla, al NE de N. Palestina	26-ene-16	Humberto Bahena Basave
1756	0663©H_Bahena-ECOSUR.TIF	Ejemplar de herbario	*Lippia umbellata - Cav., 1793*	CHIAPAS SAN CRISTÓBAL DE LAS CASAS El Aguaje, 5 Km de San Cristóbal, rumbo a Teopisca	26-ene-16	Humberto Bahena Basave
1757	0823©H_Bahena-ECOSUR.TIF	Ejemplar de herbario	*Lippia umbellata - Cav., 1793*	CHIAPAS VILLAFLORES A 1 Km. del ejido El Paraíso	16-feb-16	Humberto Bahena Basave
1758	0354©H_Bahena-ECOSUR.TIF	Ejemplar de herbario	*Liquidambar styraciflua - L., 1753*	CHIAPAS CHENALHÓ Col. sibak te'el, 400 m al noroeste de la escuela sibak te'el	25-ene-16	Humberto Bahena Basave
1759	0324©H_Bahena-ECOSUR.TIF	Ejemplar de herbario	*Lisianthius axillaris - Kuntze*	CAMPECHE CALAKMUL A 0.5 Km al oeste del Sacrificio	25-ene-16	Humberto Bahena Basave
1760	1400©H_Bahena-ECOSUR.TIF	Ejemplar de herbario	*Lisianthius brevidentatus - (Hemsl.) Kuntze, 1891*	CHIAPAS OCOSINGO Ocosingo	24-feb-16	Humberto Bahena Basave
1761	1399©H_Bahena-ECOSUR.TIF	Ejemplar de herbario	*Lisianthius nigrescens var. chiapensis - R. Weaver*	CHIAPAS SAN JUAN CANCUC 2 Km. de Cancuc, camino a El Pozo	24-feb-16	Humberto Bahena Basave
1762	1398©H_Bahena-ECOSUR.TIF	Ejemplar de herbario	*Lisianthius saponarioides - C. & S.*	CHIAPAS OCOSINGO Campamento Paraíso	24-feb-16	Humberto Bahena Basave
1763	0081 ©H_Bahena-ECOSUR.TIF	Ejemplar de herbario	*Lithospermum calycosum - (J.F. Macbr.) I.M. Johnst., 1924*	CHIAPAS SAN CRISTÓBAL DE LAS CASAS 4 Km noroeste yu'un escuela Peña María	22-jun-15	Humberto Bahena Basave
1764	0082 ©H_Bahena-ECOSUR.TIF	Ejemplar de herbario	*Lithospermum distichum - Ortega, 1797*	CHIAPAS SAN CRISTÓBAL DE LAS CASAS Yolon tulantik, Pozo Colorado	22-jun-15	Humberto Bahena Basave
1765	0083 ©H_Bahena-ECOSUR.TIF	Ejemplar de herbario	*Lithospermum guatemalense - Donn. Sm., 1899*	CHIAPAS SAN CRISTÓBAL DE LAS CASAS 3.4 Km al sur de la escuela Zacualpa	22-jun-15	Humberto Bahena Basave
1766	0282 ©H_Bahena-ECOSUR.TIF	Ejemplar de herbario	*Litsea glaucescens - Kunth, 1817*	CHIAPAS SAN CRISTÓBAL DE LAS CASAS Rancho Nuevo, 7-8 Km al sureste de SCLC, carretera a Comitán de Domínguez	23-jun-15	Humberto Bahena Basave
1767	0283 ©H_Bahena-ECOSUR.TIF	Ejemplar de herbario	*Litsea glaucescens - Kunth, 1817*	CHIAPAS CHANAL Camino Chanal-Saquilenchen	23-jun-15	Humberto Bahena Basave
1768	0096 ©H_Bahena-ECOSUR.TIF	Ejemplar de herbario	*Lobelia caeciliae - E. Wimm., 1948*	CHIAPAS TENEJAPA 700 m adelante de Balun Canal, camino San Cristóbal-Tenejapa	22-jun-15	Humberto Bahena Basave
1769	0097 ©H_Bahena-ECOSUR.TIF	Ejemplar de herbario	*Lobelia cardinalis - L., 1753*	CHIAPAS TENEJAPA 700 m al sur de la escuela de Majosic	22-jun-15	Humberto Bahena Basave
1770	0098 ©H_Bahena-ECOSUR.TIF	Ejemplar de herbario	*Lobelia sartorii - Vatke*	CHIAPAS SAN CRISTÓBAL DE LAS CASAS Cerro El Extranjero, al suroeste del parque rancho Nuevo	22-jun-15	Humberto Bahena Basave

Dato personal

1771	0399©H_Bahena-ECOSUR.TIF	Ejemplar de herbario	*Lockhartia oerstedii - Rchb. f., 1852*	CHIAPAS AMATENANGO DEL VALLE 1 Km norte de la Col. Benito Juárez, 5 Km sur desvío carretera a Amatenango del Valle	12-feb-16	Humberto Bahena Basave
1772	0431©H_Bahena-ECOSUR.TIF	Ejemplar de herbario	*Loeselia glandulosa - (Cav.) G. Don, 1837*	CHIAPAS SAN CRISTÓBAL DE LAS CASAS Cerro Bachen	12-feb-16	Humberto Bahena Basave
1773	0432©H_Bahena-ECOSUR.TIF	Ejemplar de herbario	*Loeselia mexicana - (Lam.) Brand, 1907*	CHIAPAS TEOPISCA El Tepeyac, 2 Km al oeste de Amatenango del Valle	12-feb-16	Humberto Bahena Basave
1774	1187©H_Bahena-ECOSUR.TIF	Ejemplar de herbario	*Lomariopsis recurvata - Fée, 1845*	CHIAPAS HUIXTÁN Rancho Merced Bazom	10-mar-16	Humberto Bahena Basave
1775	1188©H_Bahena-ECOSUR.TIF	Ejemplar de herbario	*Lomariopsis recurvata - Fée, 1845*	CHIAPAS HUIXTÁN Rancho Merced Bazom	10-mar-16	Humberto Bahena Basave
1776	1484©H_Bahena-ECOSUR.TIF	Ejemplar de herbario	*Lonchocarpus acuminatus - (Schltdl.) M. Sousa, 1986*	CHIAPAS VENUSTIANO CARRANZA 11 Km. al oeste de Agrónomos Mexicanos, sobre la terraceria al ejido Nueva Esperanza	08-mar-16	Humberto Bahena Basave
1777	1483©H_Bahena-ECOSUR.TIF	Ejemplar de herbario	*Lonchocarpus castilloi - Standl., 1932*	CHIAPAS OCOSINGO Zonas de trabajaderos del viejo poblado Guadalupe, al sur de Nva. Palestina, comunidad Lacandona	08-mar-16	Humberto Bahena Basave
1778	1482©H_Bahena-ECOSUR.TIF	Ejemplar de herbario	*Lonchocarpus cruentus - Lundell, 1945*	CHIAPAS OCOSINGO paraje "Agual Azul", 1.5 Km. Al suroeste del poblado Frontera Corozal	08-mar-16	Humberto Bahena Basave
1779	1489©H_Bahena-ECOSUR.TIF	Ejemplar de herbario	*Lonchocarpus guatemalensis - Benth., 1860*	CHIAPAS LAS MARGARITAS Chancalá	10-mar-16	Humberto Bahena Basave
1780	1490©H_Bahena-ECOSUR.TIF	Ejemplar de herbario	*Lonchocarpus guatemalensis - Benth., 1860*	CHIAPAS OCOSINGO 100 m suroeste del poblado de Lacanja-Chanzayab	10-mar-16	Humberto Bahena Basave
1781	3280©H_Bahena-ECOSUR.TIF	Ejemplar de herbario	*Lonchocarpus hintonii - Sandwith, 1936*	CHIAPAS ARRIAGA A 30 Km. al N de la salida de Arriaga, hacia Tuxtla Gutiérrez puente Toronjal de la carr. México 190	08-mar-16	Humberto Bahena Basave
1782	1487©H_Bahena-ECOSUR.TIF	Ejemplar de herbario	*Lonchocarpus hondurensis - Benth., 1860*	CHIAPAS OCOSINGO Puente Ixcán	10-mar-16	Humberto Bahena Basave
1783	1488©H_Bahena-ECOSUR.TIF	Ejemplar de herbario	*Lonchocarpus hondurensis - Benth., 1860*	CHIAPAS OCOSINGO A 6 Km. al SSE de Nuevo Guerrero	10-mar-16	Humberto Bahena Basave
1784	15320.tif	Ejemplar de herbario	*Lonchocarpus megalanthus - Pittier, 1917*	CHIAPAS OCOSINGO Zonas de trabajaderos del viejo poblado Chamizal, aprox. 10 Km. Aéreas hacia el oeste de Nva. Palestina, comunidad Lacandona	10-mar-16	Humberto Bahena Basave
1785	1486©H_Bahena-ECOSUR.TIF	Ejemplar de herbario	*Lonchocarpus minimiflorus - Donn. Sm., 1907*	CHIAPAS TONALÁ Ejido La Providencia	08-mar-16	Humberto Bahena Basave
1786	1485©H_Bahena-ECOSUR.TIF	Ejemplar de herbario	*Lonchocarpus morenoi - M. Sousa, 1986*	CHIAPAS ARRIAGA A 2 m al norte de Rancho Monte Bonito, al lado de la carretera México 190; Arriaga-Tuxtla Gutiérrez	08-mar-16	Humberto Bahena Basave

Dato personal

1787	1491©H_Bahena-ECOSUR.TIF	Ejemplar de herbario	*Lonchocarpus rugosus - Benth., 1860*	CHIAPAS ARRIAGA Km. 42 de la carretera México 190	01-abr-16	Humberto Bahena Basave
1788	1492©H_Bahena-ECOSUR.TIF	Ejemplar de herbario	*Lonchocarpus santarosanus - Donn. Sm., 1914*	CHIAPAS OCOSINGO Ejido 13 de septiembre; Orilla del rio Lacantun	10-mar-16	Humberto Bahena Basave
1789	1493©H_Bahena-ECOSUR.TIF	Ejemplar de herbario	*Lonchocarpus santarosanus - Donn. Sm., 1914*	CHIAPAS SIMOJOVEL Cafetal a 3 Km. al oriente de la comunidad Paredón	10-mar-16	Humberto Bahena Basave
1790	1278©H_Bahena-ECOSUR.TIF	Ejemplar de herbario	*Lonchocarpus yucatanensis - Pittier, 1917*	CAMPECHE CALAKMUL A 17 Km al sur de la caseta de entrada a Calakmul	28-ene-16	Humberto Bahena Basave
1791	0103 ©H_Bahena-ECOSUR.TIF	Ejemplar de herbario	*Lonicera japonica - Thunb., 1784*	CHIAPAS CHAMULA A 1 Km de Tzontehuitz	22-jun-15	Humberto Bahena Basave
1792	0104 ©H_Bahena-ECOSUR.TIF	Ejemplar de herbario	*Lonicera pilosa - (Kunth) Willd.*	CHIAPAS HUIXTÁN Carretera Teopisca – Comitán de Domínguez, frente a Cruz Quemada	22-jun-15	Humberto Bahena Basave
1793	0375©H_Bahena-ECOSUR.TIF	Ejemplar de herbario	*Lopezia hirsuta - Jacq.*	CHIAPAS SAN CRISTÓBAL DE LAS CASAS Mitzitón	12-feb-16	Humberto Bahena Basave
1794	0376©H_Bahena-ECOSUR.TIF	Ejemplar de herbario	*Lopezia langmanniae - Miranda*	CHIAPAS TOTOLAPA A 2 Km antes de la comunidad Nuevo León	12-feb-16	Humberto Bahena Basave
1795	0377©H_Bahena-ECOSUR.TIF	Ejemplar de herbario	*Lopezia racemosa - Jacq., 1791*	CHIAPAS SAN CRISTÓBAL DE LAS CASAS 2.5 Km al este de La Sierra, camino Corazón de María a Las Ollas	12-feb-16	Humberto Bahena Basave
1796	1043©H_Bahena-ECOSUR.TIF	Ejemplar de herbario	*Lophosoria quadripinnata - (J.F. Gmel.) C. Chr., 1920*	CHIAPAS SAN CRISTÓBAL DE LAS CASAS Chilil	17-feb-16	Humberto Bahena Basave
1797	1044©H_Bahena-ECOSUR.TIF	Ejemplar de herbario	*Lophosoria quadripinnata - (J.F. Gmel.) C. Chr., 1920*	CHIAPAS HUIXTÁN Rancho Merced Bazom	17-feb-16	Humberto Bahena Basave
1798	1045©H_Bahena-ECOSUR.TIF	Ejemplar de herbario	*Lophosoria quadripinnata - (J.F. Gmel.) C. Chr., 1920*	CHIAPAS SAN CRISTÓBAL DE LAS CASAS Chilil	17-feb-16	Humberto Bahena Basave
1799	1283©H_Bahena-ECOSUR.TIF	Ejemplar de herbario	*Lotus angustifolius - Moc. & Sessé ex DC., 1764*	CHIAPAS HUIXTÁN Chanal, 6.7 Km antes	28-ene-16	Humberto Bahena Basave
1800	2973©H_Bahena-ECOSUR.TIF	Ejemplar de herbario	*Ludwigia erecta - (L.) Hara, 1953*	CHIAPAS LA CONCORDIA En las cercanias de la zona arqueológica Iglesia Vieja	16-mar-16	Humberto Bahena Basave
1801	2974©H_Bahena-ECOSUR.TIF	Ejemplar de herbario	*Ludwigia octovalvis - (Jacq.) P.H. Raven, 1962*	CHIAPAS OCOSINGO Lacanja Chansayab	16-mar-16	Humberto Bahena Basave
1802	2975©H_Bahena-ECOSUR.TIF	Ejemplar de herbario	*Ludwigia octovalvis - (Jacq.) P.H. Raven, 1962*	CHIAPAS VILLAFLORES 1.37 Km. al SE de Josefa Ortiz de Domínguez, sobre un arroyo	16-mar-16	Humberto Bahena Basave
1803	0378©H_Bahena-ECOSUR.TIF	Ejemplar de herbario	*Ludwigia peruviana - (L.) Hara, 1953*	CHIAPAS ALDAMA Paraje Cotzinam	12-feb-16	Humberto Bahena Basave
1804	0697©H_Bahena-ECOSUR.TIF	Ejemplar de herbario	*Luehea candida - (Moc. & Sessé) Mart., 1826*	CHIAPAS JIQUIPILAS Ejido López Mateos	26-ene-16	Humberto Bahena Basave
1805	0698©H_Bahena-ECOSUR.TIF	Ejemplar de herbario	*Luehea seemannii - Triana & Planch., 1862*	CHIAPAS MARAVILLA TENEJAPA Cerro de las ruinas, al N de Loma Bonita	26-ene-16	Humberto Bahena Basave

Dato personal

1806	0699©H_Bahena-ECOSUR.TIF	Ejemplar de herbario	*Luehea seemannii - Triana & Planch., 1862*	CHIAPAS OCOSINGO Embarcadero Loma Bonita; 6 Km. suroeste de Boca de Chajul	15-feb-16	Humberto Bahena Basave
1807	0700©H_Bahena-ECOSUR.TIF	Ejemplar de herbario	*Luehea speciosa - Willd., 1801*	CHIAPAS OCOSINGO Ejido Boca de Chajul	15-feb-16	Humberto Bahena Basave
1808	3322©H_Bahena-ECOSUR.TIF	Ejemplar de herbario	*Luehea speciosa - Willd., 1801*	CHIAPAS ARRIAGA A 4 Km. del rancho Santa Isabel. Cerro La Sepultura	08-mar-16	Humberto Bahena Basave
1809	1874©H_Bahena-ECOSUR.TIF	Ejemplar de herbario	*Luffa cylindrica - (L.) Roem., 1846*	CHIAPAS JIQUIPILAS Ejido Quintana Roo	15-mar-16	Humberto Bahena Basave
1810	0711©H_Bahena-ECOSUR.TIF	Ejemplar de herbario	*Lunania mexicana - Brandegee, 1914*	CHIAPAS OCOSINGO Ocosingo	26-ene-16	Humberto Bahena Basave
1811	1740©H_Bahena-ECOSUR.TIF	Ejemplar de herbario	*Lundia puberula - Pittier, 1917*	CHIAPAS OCOSINGO Estación Biológica Chajul; suroeste sobre el río Lacantum	29-ene-16	Humberto Bahena Basave
1812	1281©H_Bahena-ECOSUR.TIF	Ejemplar de herbario	*Lupinus aschenbornii - S. Schauer, 1847*	CHIAPAS HUIXTÁN Rancho Merced Bazom	19-feb-16	Humberto Bahena Basave
1813	1282©H_Bahena-ECOSUR.TIF	Ejemplar de herbario	*Lupinus aschenbornii - S. Schauer, 1847*	CHIAPAS HUIXTÁN Rancho Merced Bazom	28-ene-16	Humberto Bahena Basave
1814	1280©H_Bahena-ECOSUR.TIF	Ejemplar de herbario	*Lupinus chiapensis - Rose*	CHIAPAS ZINACANTÁN 2 Km. antes de Chainatic viniendo de Navenchauc	19-feb-16	Humberto Bahena Basave
1815	1279©H_Bahena-ECOSUR.TIF	Ejemplar de herbario	*Lupinus elegans - Kunth, 1824*	CHIAPAS SAN CRISTÓBAL DE LAS CASAS Bochohó	19-feb-16	Humberto Bahena Basave
1816	2671©H_Bahena-ECOSUR.TIF	Ejemplar de herbario	*Lycaste cruenta - (Lindl.) Lindl., 1843*	CHIAPAS COMITÁN DE DOMÍNGUEZ Desvío de Cabildos	02-mar-16	Humberto Bahena Basave
1817	0640©H_Bahena-ECOSUR.TIF	Ejemplar de herbario	*Lycianthes (Eulycianthes) (Perennans) ciliolata - (M. Martens & Galeotti) Bitter, 1919*	CHIAPAS SAN CRISTÓBAL DE LAS CASAS Mitzitón	26-ene-16	Humberto Bahena Basave
1818	0641©H_Bahena-ECOSUR.TIF	Ejemplar de herbario	*Lycianthes (Eulycianthes) (Synantheroides) gorgonea - Bitter, 1924*	CHIAPAS HUIXTÁN Rancho Merced Bazom	26-ene-16	Humberto Bahena Basave
1819	0639©H_Bahena-ECOSUR.TIF	Ejemplar de herbario	*Lycianthes (Eulycianthes) chiapensis - (Brandegee) Standl., 1936*	CHIAPAS HUIXTÁN Rancho Merced Bazom	26-ene-16	Humberto Bahena Basave
1820	0642©H_Bahena-ECOSUR.TIF	Ejemplar de herbario	*Lycianthes (Eulycianthes) purpusii - (Brandegee) Bitter, 1919*	CHIAPAS SAN CRISTÓBAL DE LAS CASAS Rancho Merced Bazom	15-feb-16	Humberto Bahena Basave
1821	0940©H_Bahena-ECOSUR.TIF	Ejemplar de herbario	*Lycianthes connata - J.L. Gentry, 1973*	CHIAPAS MARAVILLA TENEJAPA Inmediaciones de Loma Bonita por la vereda que va a Rodulfo Figueroa	09-mar-16	Humberto Bahena Basave

Dato personal

1822	0941©H_Bahena-ECOSUR.TIF	Ejemplar de herbario	*Lycianthes cuchumatanensis - J.L. Gentry, 1973*	CHIAPAS ZINACANTÁN Estación Biológica Huitepec	09-mar-16	Humberto Bahena Basave
1823	0942©H_Bahena-ECOSUR.TIF	Ejemplar de herbario	*Lycianthes geminiflora - (M. Martens & Galeotti) Bitter, 1920*	CHIAPAS SAN CRISTÓBAL DE LAS CASAS Tzontehuitz	09-mar-16	Humberto Bahena Basave
1824	0943©H_Bahena-ECOSUR.TIF	Ejemplar de herbario	*Lycianthes heteroclita - (Sendtn.) Bitter, 1919*	CHIAPAS JITOTOL Francisco I. Madero	09-mar-16	Humberto Bahena Basave
1825	0944©H_Bahena-ECOSUR.TIF	Ejemplar de herbario	*Lycianthes heteroclita - (Sendtn.) Bitter, 1919*	CHIAPAS ARRIAGA Cerca del Rancho Monte bonito, sobre la carretera México 190	09-mar-16	Humberto Bahena Basave
1826	0945©H_Bahena-ECOSUR.TIF	Ejemplar de herbario	*Lycianthes lenta - (Cav.) Bitter, 1919*	CHIAPAS VILLAFLORES A 2.3 Km. al norte de California	09-mar-16	Humberto Bahena Basave
1827	0946©H_Bahena-ECOSUR.TIF	Ejemplar de herbario	*Lycianthes moziniana - (Dunal) Bitter, 1919*	CHIAPAS JIQUIPILAS Ejido Quintana Roo	09-mar-16	Humberto Bahena Basave
1828	0947©H_Bahena-ECOSUR.TIF	Ejemplar de herbario	*Lycianthes nitida - Bitter, 1919*	CHIAPAS OCOSINGO Estación Biológica Chajul; suroeste 1 Km. interior de La Reserva	09-mar-16	Humberto Bahena Basave
1829	0948©H_Bahena-ECOSUR.TIF	Ejemplar de herbario	*Lycianthes nyctaginoides - Dunal*	CHIAPAS OXCHUC Orilla de camino, 1 Km. antes de rancho El Cura	09-mar-16	Humberto Bahena Basave
1830	0949©H_Bahena-ECOSUR.TIF	Ejemplar de herbario	*Lycianthes quichensis - (J.M. Coult. & Donn. Sm.) Bitter, 1919*	CHIAPAS ZINACANTÁN Estación Biológica Huitepec	09-mar-16	Humberto Bahena Basave
1831	0950©H_Bahena-ECOSUR.TIF	Ejemplar de herbario	*Lycianthes sideroxyloides - (Schltdl.) Bitter, 1919*	CHIAPAS VILLAFLORES Ejido Tres Picos	09-mar-16	Humberto Bahena Basave
1832	0951©H_Bahena-ECOSUR.TIF	Ejemplar de herbario	*Lycianthes stephanocalyx - (Brandegee) Bitter, 1922*	CHIAPAS ZINACANTÁN Estación Biológica Huitepec	09-mar-16	Humberto Bahena Basave
1833	0952©H_Bahena-ECOSUR.TIF	Ejemplar de herbario	*Lycianthes synanthera - (Sendtn.) Bitter, 1919*	CHIAPAS OCOSINGO Lacanja Chansayab	09-mar-16	Humberto Bahena Basave
1834	0953©H_Bahena-ECOSUR.TIF	Ejemplar de herbario	*Lycianthes tricolor - (Sessé & Moc. ex Dunal) Bitter, 1919*	CHIAPAS CHIAPA DE CORZO Ejido Sierra Morena	09-mar-16	Humberto Bahena Basave
1835	0954©H_Bahena-ECOSUR.TIF	Ejemplar de herbario	*Lycopersicon esculentum var. cerasiforme - (Dunal) A. Gray, 1886*	CHIAPAS OCOSINGO Sibacá	09-mar-16	Humberto Bahena Basave
1836	1054©H_Bahena-ECOSUR.TIF	Ejemplar de herbario	*Lycopodium cernuum - L., 1753*	CHIAPAS ALDAMA Paraje Shulumho	27-ene-16	Humberto Bahena Basave
1837	1055©H_Bahena-ECOSUR.TIF	Ejemplar de herbario	*Lycopodium reflexum - Lam., 1789*	CHIAPAS HUIXTÁN rancho San José El Porvenir, por el camino hacia El Escalón	17-feb-16	Humberto Bahena Basave
1838	1056©H_Bahena-ECOSUR.TIF	Ejemplar de herbario	*Lycopodium thyoides - Humb. & Bonpl. ex Willd., 1810*	CHIAPAS TEOPISCA 800 m al norte de escuela Chiquiltenal, área parcela 38 EPA	17-feb-16	Humberto Bahena Basave
1839	0729©H_Bahena-ECOSUR.TIF	Ejemplar de herbario	*Lygodium heterodoxum - Kunze, 1849*	CHIAPAS OCOSINGO Sierra de La Cojolita	26-ene-16	Humberto Bahena Basave

Dato personal

1840	0730©H_Bahena-ECOSUR.TIF	Ejemplar de herbario	*Lygodium venustum - Sw., 1801*	CHIAPAS MARQUÉS DE COMILLAS Pico de Oro	26-ene-16	Humberto Bahena Basave
1841	0296©H_Bahena-ECOSUR.TIF	Ejemplar de herbario	*Lyonia ferruginea - (Walter) Nutt., 1818*	CHIAPAS TENEJAPA 300 m Suroeste de Shishintonil	25-ene-16	Humberto Bahena Basave
1842	1672©H_Bahena-ECOSUR.TIF	Ejemplar de herbario	*Lyonia squamulosa - M. Martens & Galeotti, 1842*	CHIAPAS HUIXTÁN Chanal, 6.7 Km antes	25-feb-16	Humberto Bahena Basave
1843	1676©H_Bahena-ECOSUR.TIF	Ejemplar de herbario	*Lyonia squamulosa - M. Martens & Galeotti, 1842*	CHIAPAS CHAMULA Tzontehuitz	29-ene-16	Humberto Bahena Basave
1844	1277©H_Bahena-ECOSUR.TIF	Ejemplar de herbario	*Lysiloma acapulcense - (Kunth) Benth., 1844*	CAMPECHE CALAKMUL Calakmul	19-feb-16	Humberto Bahena Basave
1845	1274©H_Bahena-ECOSUR.TIF	Ejemplar de herbario	*Lysiloma auritum - (Schltdl.) Benth., 1844*	CHIAPAS VILLAFLORES A 0.95 Km. al sureste del poblado Paraiso	19-feb-16	Humberto Bahena Basave
1846	1275©H_Bahena-ECOSUR.TIF	Ejemplar de herbario	*Lysiloma auritum - (Schltdl.) Benth., 1844*	CHIAPAS LAS MARGARITAS 1.5 Km. al norte de La Ilusión, carretera Altamirano-Comitán	19-feb-16	Humberto Bahena Basave
1847	1276©H_Bahena-ECOSUR.TIF	Ejemplar de herbario	*Lysiloma microphylla - Benth., 1844*	CHIAPAS VILLAFLORES Ejido Roblada Grande	19-feb-16	Humberto Bahena Basave
1848	1070©H_Bahena-ECOSUR.TIF	Ejemplar de herbario	*Lythrum lanceolatum - Elliott, 1821*	CHIAPAS OXCHUC Terracería hacia 20 de Noviembre, 2 Km después del desvío	18-feb-16	Humberto Bahena Basave
1849	0483©H_Bahena-ECOSUR.TIF	Ejemplar de herbario	*Llavea cordifolia - Lag., 1816*	CHIAPAS TENEJAPA Cruz Chen	15-feb-16	Humberto Bahena Basave
1850	2501©H_Bahena-ECOSUR.TIF	Ejemplar de herbario	*Llavea cordifolia - Lag., 1816*	CHIAPAS TEOPISCA Teopisca	01-mar-16	Humberto Bahena Basave
1851	1623©H_Bahena-ECOSUR.TIF	Ejemplar de herbario	*Mabea occidentalis - Benth., 1854*	CHIAPAS OCOSINGO Boca de Chajul; noroeste 4 Km. del río Lagartos	29-ene-16	Humberto Bahena Basave
1852	0297©H_Bahena-ECOSUR.TIF	Ejemplar de herbario	*Macleania insignis - M. Martens & Galeotti*	CHIAPAS TENEJAPA 1 Km al oeste de Achlum camino a Matzam	25-ene-16	Humberto Bahena Basave
1853	1271©H_Bahena-ECOSUR.TIF	Ejemplar de herbario	*Macroptilium atropurpureum - (Sessé & Moc. ex DC.) Urb., 1928*	CHIAPAS ARRIAGA En la Reserva de la Biósfera La Sepultura. En el Km. 31 de la carr. México 190 (Tierra y Libertad-Arriaga)	19-feb-16	Humberto Bahena Basave
1854	1272©H_Bahena-ECOSUR.TIF	Ejemplar de herbario	*Macroptilium gibbosifolium - (Ortega) A. Delgado, 1981*	CHIAPAS HUIXTÁN Chanal, 6.7 Km antes	28-ene-16	Humberto Bahena Basave
1855	1270©H_Bahena-ECOSUR.TIF	Ejemplar de herbario	*Machaerium - Pers., 1807*	CHIAPAS OXCHUC 3 Km. al noroeste de la escuela de Tsontealja	28-ene-16	Humberto Bahena Basave
1856	1269©H_Bahena-ECOSUR.TIF	Ejemplar de herbario	*Machaerium cirrhiferum - Pittier, 1922*	CHIAPAS ANGEL ALBINO CORZO Nueva Palestina	19-feb-16	Humberto Bahena Basave
1857	1268©H_Bahena-ECOSUR.TIF	Ejemplar de herbario	*Machaerium seemannii - Benth. ex Seem., 1853*	CHIAPAS OCOSINGO Bonampak	28-ene-16	Humberto Bahena Basave
1858	3271©H_Bahena-ECOSUR.TIF	Ejemplar de herbario	*Magnolia sharpii - Miranda, 1955*	CHIAPAS HUIXTÁN Rancho Merced Bazom	08-mar-16	Humberto Bahena Basave

Dato personal [redacted]

1859	3272©H_Bahena-ECOSUR.TIF	Ejemplar de herbario	*Magnolia sharpii - Miranda, 1955*	CHIAPAS SAN CRISTÓBAL DE LAS CASAS Rancho Merced Bazom	08-mar-16	Humberto Bahena Basave
1860	2080©H_Bahena-ECOSUR.TIF	Ejemplar de herbario	*Magnolia yoroconte - Dandy, 1930*	CHIAPAS TILA Reserva Corta Flor	29-feb-16	Humberto Bahena Basave
1861	2004©H_Bahena-ECOSUR.TIF	Ejemplar de herbario	*Mahonia paniculata - Oerst.*	CHIAPAS CHAMULA Yaal Ichin, (yoc sac lum)	16-mar-16	Humberto Bahena Basave
1862	2005©H_Bahena-ECOSUR.TIF	Ejemplar de herbario	*Mahonia volcanica - Standl. & Steyerm.*	CHIAPAS CHAMULA Laguna Petej	16-mar-16	Humberto Bahena Basave
1863	2006©H_Bahena-ECOSUR.TIF	Ejemplar de herbario	*Mahonia volcanica - Standl. & Steyerm.*	CHIAPAS CHAMULA TSuroestetom Tetic	16-mar-16	Humberto Bahena Basave
1864	3068©H_Bahena-ECOSUR.TIF	Ejemplar de herbario	*Maianthemum flexuosum - (Bertol.) LaFrankie, 1986*	CHIAPAS HUIXTÁN Brecha a Cerro Pomos, 4.3 Km. al suroriente de Yashtinin	02-mar-16	Humberto Bahena Basave
1865	3245©H_Bahena-ECOSUR.TIF	Ejemplar de herbario	*Maianthemum paniculatum - (M. Martens & Galeotti) LaFrankie, 1986*	CHIAPAS VILLAFLORES 0.93 Km. al sur de Nueva Independencia	05-feb-16	Humberto Bahena Basave
1866	2081©H_Bahena-ECOSUR.TIF	Ejemplar de herbario	*Malachra alceifolia - Jacq., 1788*	CHIAPAS OCOSINGO A 2.87 Km. al sureste de Francisco León	29-feb-16	Humberto Bahena Basave
1867	2082©H_Bahena-ECOSUR.TIF	Ejemplar de herbario	*Malachra fasciata - Jacq., 1788*	CHIAPAS OCOSINGO Mesura a 7 Km. al Este de la población de Nuevo Francisco León	01-feb-16	Humberto Bahena Basave
1868	0400©H_Bahena-ECOSUR.TIF	Ejemplar de herbario	*Malaxis brachyrrhynchos - (Rchb. f.) Ames, 1922*	CHIAPAS SAN CRISTÓBAL DE LAS CASAS La Florecilla (ta janil carretera la florecilla ay yilo sba ay 50 m en la entrada ay cheb Km. hacia	12-feb-16	Humberto Bahena Basave
1869	2672©H_Bahena-ECOSUR.TIF	Ejemplar de herbario	*Malaxis brachystachya - (Rchb. f.) Kuntze, 1891*	CHIAPAS HUIXTÁN San Antonio Las Rosas-K'ostik	02-mar-16	Humberto Bahena Basave
1870	2673©H_Bahena-ECOSUR.TIF	Ejemplar de herbario	*Malaxis lepanthiflora - (Schltr.) Ames*	CHIAPAS MAPASTEPEC El Cipresal	02-mar-16	Humberto Bahena Basave
1871	2674©H_Bahena-ECOSUR.TIF	Ejemplar de herbario	*Malaxis soulei - L.O. Williams, 1934*	CHIAPAS TEOPISCA Ejido Flores Magón	03-feb-16	Humberto Bahena Basave
1872	0874©H_Bahena-ECOSUR.TIF	Ejemplar de herbario	*Malpighia glabra - L., 1753*	CHIAPAS OCOSINGO Reserva Biósfera Montes Azules; noroeste de la Estación 500 m	09-mar-16	Humberto Bahena Basave
1873	0875©H_Bahena-ECOSUR.TIF	Ejemplar de herbario	*Malpighia glabra - L., 1753*	CHIAPAS OCOSINGO Lacanja Chansayab; 1.5 Km. camino de San Javier a Bonampak	09-mar-16	Humberto Bahena Basave
1874	0876©H_Bahena-ECOSUR.TIF	Ejemplar de herbario	*Malpighia mexicana - A. Juss., 1840*	CHIAPAS JIQUIPILAS Ejido Quintana Roo	09-mar-16	Humberto Bahena Basave
1875	2533©H_Bahena-ECOSUR.TIF	Ejemplar de herbario	*Malus pumila - Mill., 1768*	CHIAPAS CHAMULA Bautista Chico	01-mar-16	Humberto Bahena Basave
1876	2083©H_Bahena-ECOSUR.TIF	Ejemplar de herbario	*Malva rotundifolia - Cav.*	CHIAPAS JITOTOL Francisco I. Madero	29-feb-16	Humberto Bahena Basave

Dato personal

1877	0273 ©H_Bahena-ECOSUR.TIF	Ejemplar de herbario	*Malvaviscus arboreus - Dill. ex Cav., 1787*	CHIAPAS TEOPISCA 3 Km después de Vida Nueva, camino Belén a Dos Lagunas	23-jun-15	Humberto Bahena Basave
1878	3116©H_Bahena-ECOSUR.TIF	Ejemplar de herbario	*Malvaviscus arboreus - Dill. ex Cav., 1787*	CHIAPAS CHIAPA DE CORZO Ejido Ignacio Allende	04-feb-16	Humberto Bahena Basave
1879	0886©H_Bahena-ECOSUR.TIF	Ejemplar de herbario	*Malvaviscus oaxacanus - Standl.*	CHIAPAS JIQUIPILAS Quintana Roo	09-mar-16	Humberto Bahena Basave
1880	3080©H_Bahena-ECOSUR.TIF	Ejemplar de herbario	*Malvaviscus penduliflorus - DC., 1824*	CHIAPAS OCOSINGO Curva noroeste de la omega, Monumento Natural Yaxchilán	02-mar-16	Humberto Bahena Basave
1881	2204©H_Bahena-ECOSUR.TIF	Ejemplar de herbario	*Mandevilla - Lindl.*	CHIAPAS OXCHUC El Zapotal, al sureste de Tuxtla Gutiérrez	29-feb-16	Humberto Bahena Basave
1882	2215©H_Bahena-ECOSUR.TIF	Ejemplar de herbario	*Mandevilla subsagittata - (Ruiz & Pav.) Woodson, 1932*	CHIAPAS OCOSINGO Carretera Oxchuc-Ocosingo, 1 Km. norte de Col. Progreso	01-mar-16	Humberto Bahena Basave
1883	2214©H_Bahena-ECOSUR.TIF	Ejemplar de herbario	*Mandevilla tubiflora - (M. Martens & Galeotti) Woodson*	CHIAPAS OXCHUC 1.5 Km. al E. de paraje Yochib	02-feb-16	Humberto Bahena Basave
1884	2337©H_Bahena-ECOSUR.TIF	Ejemplar de herbario	*Manettia reclinata - Mutis, 1767*	CHIAPAS OCOSINGO Paraje Betel	02-feb-16	Humberto Bahena Basave
1885	2338©H_Bahena-ECOSUR.TIF	Ejemplar de herbario	*Manettia reclinata - Mutis, 1767*	CHIAPAS OCOSINGO Bonampak	02-feb-16	Humberto Bahena Basave
1886	2384©H_Bahena-ECOSUR.TIF	Ejemplar de herbario	*Mangifera indica - L., 1753*	CHIAPAS LARRÁINZAR 2 km. al noroeste de la escuela san José Chakte'	11-mar-16	Humberto Bahena Basave
1887	2385©H_Bahena-ECOSUR.TIF	Ejemplar de herbario	*Mangifera indica - L., 1753*	CHIAPAS ZINACANTÁN 1 Km. a orilla de carretera de Zequentic	11-mar-16	Humberto Bahena Basave
1888	1695©H_Bahena-ECOSUR.TIF	Ejemplar de herbario	*Manihot esculenta - Crantz, 1766*	CHIAPAS TENEJAPA Sibacteal	25-feb-16	Humberto Bahena Basave
1889	1696©H_Bahena-ECOSUR.TIF	Ejemplar de herbario	*Manihot esculenta - Crantz, 1766*	CHIAPAS LARRÁINZAR 2 km. al oeste de la escuela Nich Te'el	25-feb-16	Humberto Bahena Basave
1890	1693©H_Bahena-ECOSUR.TIF	Ejemplar de herbario	*Manihot microcarpa microcarpa - ND*	CHIAPAS VILLA CORZO En el predio Monterrey, cerca al arroyo "Salto Chiquito"	25-feb-16	Humberto Bahena Basave
1891	0847©H_Bahena-ECOSUR.TIF	Ejemplar de herbario	*Manilkara chicle - (Pittier) Gilly, 1943*	CAMPECHE CALAKMUL A 1.5 Km al este de Plan de Ayala, camino a 16 de Septiembre	09-mar-16	Humberto Bahena Basave
1892	3266©H_Bahena-ECOSUR.TIF	Ejemplar de herbario	*Manilkara zapota - (L.) P. Royen, 1953*	CHIAPAS MARAVILLA TENEJAPA 800 m de Loma Bonita por la vereda que va a Rodulfo Figueroa	08-mar-16	Humberto Bahena Basave
1893	1739©H_Bahena-ECOSUR.TIF	Ejemplar de herbario	*Mansoa hymenaea - (DC.) A.H. Gentry, 1979*	CHIAPAS TONALÁ Ejido Costa Rica	26-feb-16	Humberto Bahena Basave
1894	0905©H_Bahena-ECOSUR.TIF	Ejemplar de herbario	*Marattia weinmanniifolia - Liebm., 1849*	CHIAPAS ZINACANTÁN Estación Biológica Huitepec	09-mar-16	Humberto Bahena Basave
1895	0955©H_Bahena-ECOSUR.TIF	Ejemplar de herbario	*Margaranthus solanaceus - Schltdl., 1838*	CHIAPAS CHAMULA Bautista Chico	09-mar-16	Humberto Bahena Basave

Dato personal

1896	2213©H_Bahena-ECOSUR.TIF	Ejemplar de herbario	*Marsdenia laxiflora - Donn. Sm., 1905*	CHIAPAS OCOSINGO 1 Km. al sureste de la comunidad Maya de Lacanja	01-mar-16	Humberto Bahena Basave
1897	1452©H_Bahena-ECOSUR.TIF	Ejemplar de herbario	*Marsypianthes chamaedrys - (Vahl) Kuntze, 1891*	CHIAPAS VILLAFLORES Ejido El Paraíso	24-feb-16	Humberto Bahena Basave
1898	0877©H_Bahena-ECOSUR.TIF	Ejemplar de herbario	*Mascagnia dipholiphylla - (Small) Bullock*	CHIAPAS OSUMACINTA En mirador Manos que Imploran a 11 Km. al suroeste de Chicoasén	09-mar-16	Humberto Bahena Basave
1899	3083©H_Bahena-ECOSUR.TIF	Ejemplar de herbario	*Mascagnia hiraea - Fawc. & Rendle*	CHIAPAS OCOSINGO Zona arqueológica de Yaxchilán	02-mar-16	Humberto Bahena Basave
1900	0258 ©H_Bahena-ECOSUR.TIF	Ejemplar de herbario	*Mascagnia rivularis - C.V. Morton & Standl., 1940*	CHIAPAS TENEJAPA Yaxchanal, cañada donde convergen varios ríos	22-jun-15	Humberto Bahena Basave
1901	0878©H_Bahena-ECOSUR.TIF	Ejemplar de herbario	*Mascagnia sepium - (A. Juss.) Griseb., 1858*	CHIAPAS OCOSINGO Boca de Chajul; 800 m al sureste del poblado	09-mar-16	Humberto Bahena Basave
1902	0879©H_Bahena-ECOSUR.TIF	Ejemplar de herbario	*Mascagnia sepium - (A. Juss.) Griseb., 1858*	CHIAPAS COMITÁN DE DOMÍNGUEZ Rancho Yerbabuena	09-mar-16	Humberto Bahena Basave
1903	0715©H_Bahena-ECOSUR.TIF	Ejemplar de herbario	*Mastichodendron capiri var. tempisque - (Pittier) Cronquist, 1946*	CHIAPAS JIQUIPILAS Ejido Quintana Roo	16-feb-16	Humberto Bahena Basave
1904	0924©H_Bahena-ECOSUR.TIF	Ejemplar de herbario	*Matayba oppositifolia - (A. Rich.) Britton, 1924*	CHIAPAS OCOZOCOAUTLA DE ESPINOSA Parque educativo "Laguna Bélgica"	09-mar-16	Humberto Bahena Basave
1905	2212©H_Bahena-ECOSUR.TIF	Ejemplar de herbario	*Matelea magnifolia - (Pittier) Woodson*	CHIAPAS OCOSINGO A 2.1 Km. al sureste de la comunidad Lacanja Chansayab	01-mar-16	Humberto Bahena Basave
1906	2210©H_Bahena-ECOSUR.TIF	Ejemplar de herbario	*Matelea velutina - (Schltdl.) Woodson*	CHIAPAS MAPASTEPEC Reserva El Triunfo, Polígono 1. Palo Gordo-Campamento HQ-Deslave	01-mar-16	Humberto Bahena Basave
1907	2211©H_Bahena-ECOSUR.TIF	Ejemplar de herbario	*Matelea velutina - (Schltdl.) Woodson*	CHIAPAS OCOSINGO Bonampak	01-mar-16	Humberto Bahena Basave
1908	1973©H_Bahena-ECOSUR.TIF	Ejemplar de herbario	*Matricaria chamomilla - L., 1753*	CHIAPAS JITOTOL Francisco I. Madero	29-feb-16	Humberto Bahena Basave
1909	1430©H_Bahena-ECOSUR.TIF	Ejemplar de herbario	*Matudaea trinervia - Lundell, 1940*	CHIAPAS ANGEL ALBINO CORZO Quetzal, 3 Km. vereda al Quetzal	28-ene-16	Humberto Bahena Basave
1910	2675©H_Bahena-ECOSUR.TIF	Ejemplar de herbario	*Maxillaria cucullata - Lindl., 1840*	CHIAPAS LA TRINITARIA Bosques Azules	03-feb-16	Humberto Bahena Basave
1911	2676©H_Bahena-ECOSUR.TIF	Ejemplar de herbario	*Maxillaria densa - Lindl., 1835*	CHIAPAS ACAPETAHUA Reserva de la Biósfera El Triunfo, orilla de cafetal de Finca Prusia	03-feb-16	Humberto Bahena Basave
1912	2677©H_Bahena-ECOSUR.TIF	Ejemplar de herbario	*Maxillaria hagsateriana - Soto Arenas, 1992*	CHIAPAS OXCHUC Rancho Cura	03-feb-16	Humberto Bahena Basave
1913	0401©H_Bahena-ECOSUR.TIF	Ejemplar de herbario	*Maxillaria variabilis - Bateman ex Lindl., 1837*	CHIAPAS TEOPISCA 1.5 Km al sur de San Isidro Chijilté	12-feb-16	Humberto Bahena Basave
1914	1796©H_Bahena-ECOSUR.TIF	Ejemplar de herbario	*Maytenus - Molina*	CHIAPAS MAPASTEPEC Reserva El Triunfo, Polígono 1, Cañada honda	15-mar-16	Humberto Bahena Basave

Dato personal

1915	1797©H_Bahena-ECOSUR.TIF	Ejemplar de herbario	*Maytenus - Molina*	CHIAPAS MAPASTEPEC Reserva El Triunfo, Polígono 1, El Tomatal-Barranca Honda	15-mar-16	Humberto Bahena Basave
1916	1798©H_Bahena-ECOSUR.TIF	Ejemplar de herbario	*Maytenus chiapensis - Lundell, 1946*	CHIAPAS VILLA CORZO Ejido Sierra Morena	15-mar-16	Humberto Bahena Basave
1917	2601©H_Bahena-ECOSUR.TIF	Ejemplar de herbario	*Mecardonia procumbens - (Mill.) Small, 1903*	CHIAPAS VENUSTIANO CARRANZA Aguacatenango	03-feb-16	Humberto Bahena Basave
1918	1273©H_Bahena-ECOSUR.TIF	Ejemplar de herbario	*Medicago polymorpha - L., 1753*	CHIAPAS SAN CRISTÓBAL DE LAS CASAS Ranchería Carrizal	19-feb-16	Humberto Bahena Basave
1919	1974©H_Bahena-ECOSUR.TIF	Ejemplar de herbario	*Melampodium divaricatum - (Rich. ex Rich.) DC., 1836*	CHIAPAS IXHUATÁN 3 Km. al norte de Ixhuatán	29-feb-16	Humberto Bahena Basave
1920	0498©H_Bahena-ECOSUR.TIF	Ejemplar de herbario	*Melampodium montanum - Benth., 1840*	CHIAPAS SAN CRISTÓBAL DE LAS CASAS El Aguaje, 5 Km de San Cristóbal, rumbo a Teopisca	09-mar-16	Humberto Bahena Basave
1921	1975©H_Bahena-ECOSUR.TIF	Ejemplar de herbario	*Melampodium paniculatum - Gardner, 1848*	CHIAPAS ARRIAGA Ejido 20 de Noviembre	29-feb-16	Humberto Bahena Basave
1922	0499©H_Bahena-ECOSUR.TIF	Ejemplar de herbario	*Melampodium perfoliatum - (Cav.) Kunth, 1818*	CHIAPAS TEOPISCA 1.5 Km al sur de San Isidro Chijilté	09-mar-16	Humberto Bahena Basave
1923	0500©H_Bahena-ECOSUR.TIF	Ejemplar de herbario	*Melanthera aspera - (Jacq.) Small, 1909*	CAMPECHE CALAKMUL Camino a Calakmul , a la altura del Km 78	09-mar-16	Humberto Bahena Basave
1924	0501©H_Bahena-ECOSUR.TIF	Ejemplar de herbario	*Melanthera aspera - (Jacq.) Small, 1909*	CAMPECHE CALAKMUL A 1 Km al N del poblado Narciso Mendoza	09-mar-16	Humberto Bahena Basave
1925	1976©H_Bahena-ECOSUR.TIF	Ejemplar de herbario	*Melanthera nivea - (L.) Small, 1903*	CHIAPAS OCOSINGO Nahá, 27.0 Km. al sureste de Palenque, por la carretera fronteriza hasta el crucero Chancala, después 55.6 Km. por el camino de terracería hacia Monte Líbano	30-ene-16	Humberto Bahena Basave
1926	2631©H_Bahena-ECOSUR.TIF	Ejemplar de herbario	*Melia azedarach - L., 1753*	CHIAPAS JIQUIPILAS Ejido Quintana Roo	02-mar-16	Humberto Bahena Basave
1927	2632©H_Bahena-ECOSUR.TIF	Ejemplar de herbario	*Melia azedarach - L., 1753*	CHIAPAS CHIAPA DE CORZO Ejido Ignacio Allende	02-mar-16	Humberto Bahena Basave
1928	1321©H_Bahena-ECOSUR.TIF	Ejemplar de herbario	*Melilotus indica - (L.) All., 1785*	CHIAPAS OXCHUC Tushaquiljá	19-feb-16	Humberto Bahena Basave
1929	2555©H_Bahena-ECOSUR.TIF	Ejemplar de herbario	*Melinis minutiflora - P. Beauv., 1812*	CHIAPAS VILLAFLORES Ejido Roblada Grande	03-feb-16	Humberto Bahena Basave
1930	0702©H_Bahena-ECOSUR.TIF	Ejemplar de herbario	*Meliosma dentata - (Liebm.) Urb., 1895*	CHIAPAS HUIXTÁN rancho San José El Porvenir, por el camino hacia El Escalón	15-feb-16	Humberto Bahena Basave
1931	0701©H_Bahena-ECOSUR.TIF	Ejemplar de herbario	*Meliosma maxima - Standl. & Steyerm.*	CHIAPAS CHENALHÓ San Antonio Caridad	15-feb-16	Humberto Bahena Basave
1932	0773©H_Bahena-ECOSUR.TIF	Ejemplar de herbario	*Melochia lupulina - Sw., 1788*	CHIAPAS PANTELHÓ A 2.3 Km. al sureste de la cabecera municipal	16-feb-16	Humberto Bahena Basave

Dato personal

1933	0774©H_Bahena-ECOSUR.TIF	Ejemplar de herbario	*Melochia villosa - (Mill.) Fawc. & Rendle, 1926*	CHIAPAS UNIÓN JUÁREZ Manga de Clavo	16-feb-16	Humberto Bahena Basave
1934	1854©H_Bahena-ECOSUR.TIF	Ejemplar de herbario	*Melothria pendula - L., 1753*	CHIAPAS JIQUIPILAS Ejido Quintana Roo	15-mar-16	Humberto Bahena Basave
1935	1855©H_Bahena-ECOSUR.TIF	Ejemplar de herbario	*Melothria pendula - L., 1753*	CHIAPAS VILLAFLORES 1.37 Km. al SE de Josefa Ortiz de Dominguez, sobre un arroyo	15-mar-16	Humberto Bahena Basave
1936	1736©H_Bahena-ECOSUR.TIF	Ejemplar de herbario	*Melloa quadrivalvis - (Jacq.) A.H. Gentry, 1973*	CHIAPAS JIQUIPILAS A 7.83 Km. al NO de Tiltepec	29-ene-16	Humberto Bahena Basave
1937	1450©H_Bahena-ECOSUR.TIF	Ejemplar de herbario	*Mentha citrata - Ehrh., 1792*	CHIAPAS COMITÁN DE DOMÍNGUEZ 200 m al noroeste de la escuela El Pozo	24-feb-16	Humberto Bahena Basave
1938	1451©H_Bahena-ECOSUR.TIF	Ejemplar de herbario	*Mentha citrata - Ehrh., 1792*	CHIAPAS CHENALHÓ 1 km. al sur de la escuela san José Chakte'	28-ene-16	Humberto Bahena Basave
1939	1912©H_Bahena-ECOSUR.TIF	Ejemplar de herbario	*Merremia quinquefolia - (L.) Hallier f., 1893*	CHIAPAS OCOSINGO 3 Km. noreste de Lacanja Chansayab	15-mar-16	Humberto Bahena Basave
1940	1910©H_Bahena-ECOSUR.TIF	Ejemplar de herbario	*Merremia tuberosa - (L.) Rendle, 1905*	CHIAPAS OCOSINGO Lacanja Chansayab	15-mar-16	Humberto Bahena Basave
1941	1911©H_Bahena-ECOSUR.TIF	Ejemplar de herbario	*Merremia tuberosa - (L.) Rendle, 1905*	CHIAPAS OCOSINGO Estación Biológica Chajul; suroeste sobre el río Lacantum	15-mar-16	Humberto Bahena Basave
1942	0140 ©H_Bahena-ECOSUR.TIF	Ejemplar de herbario	*Merremia umbellata - (L.) Hallier f., 1893*	CHIAPAS TENEJAPA Tzaquiviljoc	22-jun-15	Humberto Bahena Basave
1943	2209©H_Bahena-ECOSUR.TIF	Ejemplar de herbario	*Metastelma pubescens - (Greenm.) W.D. Stevens, 1983*	CHIAPAS SAN CRISTÓBAL DE LAS CASAS Cima de Cerro Santa Cruz, 1.5 Km. al sur de San Felipe Ecatepec	02-feb-16	Humberto Bahena Basave
1944	2923©H_Bahena-ECOSUR.TIF	Ejemplar de herbario	*Miconia affinis - DC., 1828*	CHIAPAS OCOSINGO Bonampak	15-mar-16	Humberto Bahena Basave
1945	2921©H_Bahena-ECOSUR.TIF	Ejemplar de herbario	*Miconia argentea - (Sw.) DC., 1828*	CHIAPAS OCOSINGO Ejido Nuevo Francisco León a 5 Km al noroeste del Ejido	15-mar-16	Humberto Bahena Basave
1946	2922©H_Bahena-ECOSUR.TIF	Ejemplar de herbario	*Miconia argentea - (Sw.) DC., 1828*	CHIAPAS OCOSINGO 10 Km. al noroeste de las Ruinas de Bonampak	15-mar-16	Humberto Bahena Basave
1947	2920©H_Bahena-ECOSUR.TIF	Ejemplar de herbario	*Miconia caudata - (Bonpl.) DC., 1828*	CHIAPAS CHILÓN Yajalón 5 Km. antes	15-mar-16	Humberto Bahena Basave
1948	2917©H_Bahena-ECOSUR.TIF	Ejemplar de herbario	*Miconia ciliata - (Rich.) DC., 1828*	CHIAPAS CHENALHÓ 1 km. al sureste de la escuela Oniltik	15-mar-16	Humberto Bahena Basave
1949	2918©H_Bahena-ECOSUR.TIF	Ejemplar de herbario	*Miconia ciliata - (Rich.) DC., 1828*	CHIAPAS COMITÁN DE DOMÍNGUEZ 1 km. al norte de la escuela el Pozo	15-mar-16	Humberto Bahena Basave
1950	2919©H_Bahena-ECOSUR.TIF	Ejemplar de herbario	*Miconia chrysophylla - (Rich.) Urb., 1910*	CHIAPAS OCOSINGO Boca de Chajul; 800 m al sureste del poblado	15-mar-16	Humberto Bahena Basave
1951	0262 ©H_Bahena-ECOSUR.TIF	Ejemplar de herbario	*Miconia desmantha - Benth., 1845*	CHIAPAS ALTAMIRANO Puente, sobre el río Tzaconejá, entre Altamirano y La Laguna	22-jun-15	Humberto Bahena Basave

Dato personal [redacted]

1952	2916©H_Bahena-ECOSUR.TIF	Ejemplar de herbario	*Miconia echinoidea - Standl. & Steyerm., 1944*	CHIAPAS EL BOSQUE Brecha Larrainzar-Bochil, 2.4 Km. nororiente de San Cayetano	15-mar-16	Humberto Bahena Basave
1953	0263 ©H_Bahena-ECOSUR.TIF	Ejemplar de herbario	*Miconia glaberrima - (Schltdl.) Naudin, 1850*	CHIAPAS TENEJAPA 4.2 Km al este de Banavil, camino a Matzam	22-jun-15	Humberto Bahena Basave
1954	0264 ©H_Bahena-ECOSUR.TIF	Ejemplar de herbario	*Miconia glaberrima - (Schltdl.) Naudin, 1850*	CHIAPAS HUIXTÁN Rancho Merced Bazom	22-jun-15	Humberto Bahena Basave
1955	2915©H_Bahena-ECOSUR.TIF	Ejemplar de herbario	*Miconia globulifera - Naudin, 1850*	CHIAPAS VILLA CORZO 4.43 Km. al sureste de Tres Picos	15-mar-16	Humberto Bahena Basave
1956	2913©H_Bahena-ECOSUR.TIF	Ejemplar de herbario	*Miconia guatemalensis - Cogn., 1891*	CHIAPAS ARRIAGA Predio El Recuerdo, 10 Km. al oeste de Santa Isabel al norte de Arriaga	15-mar-16	Humberto Bahena Basave
1957	2914©H_Bahena-ECOSUR.TIF	Ejemplar de herbario	*Miconia guatemalensis - Cogn., 1891*	CHIAPAS HUIXTÁN Monte Bonito Pitank'in	15-mar-16	Humberto Bahena Basave
1958	2912©H_Bahena-ECOSUR.TIF	Ejemplar de herbario	*Miconia holosericea - (L.) DC., 1828*	CHIAPAS OCOSINGO Boca de Chajul; 1.5 Km. al sureste del poblado	15-mar-16	Humberto Bahena Basave
1959	2911©H_Bahena-ECOSUR.TIF	Ejemplar de herbario	*Miconia hondurensis - Donn. Sm., 1905*	CHIAPAS OCOSINGO Estación Biológica Chajul; noroeste 100 m dentro la Reserva	15-mar-16	Humberto Bahena Basave
1960	2909©H_Bahena-ECOSUR.TIF	Ejemplar de herbario	*Miconia impetiolaris - (Sw.) D. Don ex DC., 1828*	CHIAPAS OCOSINGO Chajul	15-mar-16	Humberto Bahena Basave
1961	2910©H_Bahena-ECOSUR.TIF	Ejemplar de herbario	*Miconia impetiolaris - (Sw.) D. Don ex DC., 1828*	CHIAPAS OCOSINGO Estación Biológica Chajul; suroeste 6.5 Km. interior de La Reserva	15-mar-16	Humberto Bahena Basave
1962	2908©H_Bahena-ECOSUR.TIF	Ejemplar de herbario	*Miconia lacera - (Bonpl.) Naudin, 1850*	CHIAPAS OCOSINGO Ejido Boca de Chajul	15-mar-16	Humberto Bahena Basave
1963	2906©H_Bahena-ECOSUR.TIF	Ejemplar de herbario	*Miconia laevigata - (L.) D. Don, 1826*	CHIAPAS VILLAFLORES Ejido Villahermosa	15-mar-16	Humberto Bahena Basave
1964	2907©H_Bahena-ECOSUR.TIF	Ejemplar de herbario	*Miconia laevigata - (L.) D. Don, 1826*	CHIAPAS MARAVILLA TENEJAPA 3.9 Km. de Loma Bonita rumbo a Amatitlán	15-mar-16	Humberto Bahena Basave
1965	2905©H_Bahena-ECOSUR.TIF	Ejemplar de herbario	*Miconia lateriflora - Cogn., 1909*	CHIAPAS OCOSINGO 700 m antes del puente Ixcán rumbo a Chajul	15-mar-16	Humberto Bahena Basave
1966	2903©H_Bahena-ECOSUR.TIF	Ejemplar de herbario	*Miconia matthaei - Naudin, 1850*	CHIAPAS OCOSINGO Estación Biológica Chajul; suroeste Poblado Loma Bonita	15-mar-16	Humberto Bahena Basave
1967	2904©H_Bahena-ECOSUR.TIF	Ejemplar de herbario	*Miconia matthaei - Naudin, 1850*	CHIAPAS OCOSINGO Estación Biológica Chajul; suroeste 1 Km. interior de La Reserva	03-feb-16	Humberto Bahena Basave
1968	0265 ©H_Bahena-ECOSUR.TIF	Ejemplar de herbario	*Miconia mexicana - (Bonpl.) Naudin, 1850*	CHIAPAS HUIXTÁN 300 m a la Col. La Libertad	22-jun-15	Humberto Bahena Basave
1969	2901©H_Bahena-ECOSUR.TIF	Ejemplar de herbario	*Miconia minutiflora - (Bonpl.) DC., 1828*	CHIAPAS MARAVILLA TENEJAPA 3.9 Km. de Loma Bonita rumbo a Amatitlán	15-mar-16	Humberto Bahena Basave
1970	2902©H_Bahena-ECOSUR.TIF	Ejemplar de herbario	*Miconia minutiflora - (Bonpl.) DC., 1828*	CHIAPAS CHENALHÓ San Antonio Caridad	15-mar-16	Humberto Bahena Basave

Dato personal

1971	2900©H_Bahena-ECOSUR.TIF	Ejemplar de herbario	*Miconia nervosa - (Smith) Triana*	CHIAPAS OCOSINGO Boca de Chajul suroeste del poblado 1 Km	15-mar-16	Humberto Bahena Basave
1972	2899©H_Bahena-ECOSUR.TIF	Ejemplar de herbario	*Miconia nutans - Donn. Sm., 1906*	CHIAPAS OCOSINGO Boca de Chajul; 800 m al sureste del poblado	15-mar-16	Humberto Bahena Basave
1973	2898©H_Bahena-ECOSUR.TIF	Ejemplar de herbario	*Miconia obovalis - Naudin*	CHIAPAS OCOSINGO Boca de Chajul; 800 m al sureste del poblado	15-mar-16	Humberto Bahena Basave
1974	2897©H_Bahena-ECOSUR.TIF	Ejemplar de herbario	*Miconia oinochrophylla - Donn. Sm., 1905*	CHIAPAS OCOSINGO Ejido Boca de Chajul	15-mar-16	Humberto Bahena Basave
1975	0266 ©H_Bahena-ECOSUR.TIF	Ejemplar de herbario	*Miconia oligotricha - (DC.) Naudin, 1850*	CHIAPAS TENEJAPA 3 Km al suroeste de la cabecera municipal	22-jun-15	Humberto Bahena Basave
1976	2896©H_Bahena-ECOSUR.TIF	Ejemplar de herbario	*Miconia prasina - (Sw.) DC., 1828*	CHIAPAS OCOSINGO Boca de Chajul; 800 m al sureste del poblado	15-mar-16	Humberto Bahena Basave
1977	2895©H_Bahena-ECOSUR.TIF	Ejemplar de herbario	*Miconia punctata - (Desr.) D. Don ex DC., 1828*	CHIAPAS OCOSINGO Boca de Chajul; 1.5 Km. al sureste del poblado	15-mar-16	Humberto Bahena Basave
1978	2894©H_Bahena-ECOSUR.TIF	Ejemplar de herbario	*Miconia schlechtendalii - Cogn., 1891*	CHIAPAS ANGEL ALBINO CORZO Nueva Palestina	15-mar-16	Humberto Bahena Basave
1979	2893©H_Bahena-ECOSUR.TIF	Ejemplar de herbario	*Miconia sylvatica - (Schltdl.) Naudin, 1850*	CHIAPAS VILLAFLORES Ejido Tres Picos	15-mar-16	Humberto Bahena Basave
1980	2892©H_Bahena-ECOSUR.TIF	Ejemplar de herbario	*Miconia tomentosa - (Rich.) D. Don ex DC., 1823*	CHIAPAS OCOSINGO Boca de Chajul; 1 Km. al sureste del poblado	15-mar-16	Humberto Bahena Basave
1981	2890©H_Bahena-ECOSUR.TIF	Ejemplar de herbario	*Miconia trinervia - (Sw.) D. Don ex Loudon, 1830*	CHIAPAS OCOSINGO Chajul; sureste 1 Km	15-mar-16	Humberto Bahena Basave
1982	2891©H_Bahena-ECOSUR.TIF	Ejemplar de herbario	*Miconia trinervia - (Sw.) D. Don ex Loudon, 1830*	CHIAPAS OCOSINGO Ejido Boca de Chajul	15-mar-16	Humberto Bahena Basave
1983	2889©H_Bahena-ECOSUR.TIF	Ejemplar de herbario	*Miconia triplinervis - Ruiz & Pav., 1798*	CHIAPAS OCOSINGO Estación Biológica Chajul suroeste 2 Km. de la estación	15-mar-16	Humberto Bahena Basave
1984	1448©H_Bahena-ECOSUR.TIF	Ejemplar de herbario	*Micromeria brownei - (Sw.) Benth.*	CHIAPAS OCOSINGO 2 Km. camino a Cushulja	24-feb-16	Humberto Bahena Basave
1985	0476©H_Bahena-ECOSUR.TIF	Ejemplar de herbario	*Micropleura renifolia - Lag.*	CHIAPAS HUIXTÁN Rancho Merced Bazom	15-feb-16	Humberto Bahena Basave
1986	1793©H_Bahena-ECOSUR.TIF	Ejemplar de herbario	*Microtropis - Wall. ex Meisn.*	CHIAPAS CHAMULA Tzontehuitz	15-mar-16	Humberto Bahena Basave
1987	1794©H_Bahena-ECOSUR.TIF	Ejemplar de herbario	*Microtropis contracta - Lundell, 1946*	CHIAPAS ZINACANTÁN Estación Biológica Huitepec	15-mar-16	Humberto Bahena Basave
1988	1795©H_Bahena-ECOSUR.TIF	Ejemplar de herbario	*Microtropis contracta - Lundell, 1946*	CHIAPAS ZINACANTÁN Estación Biológica Huitepec	15-mar-16	Humberto Bahena Basave
1989	1977©H_Bahena-ECOSUR.TIF	Ejemplar de herbario	*Mikania cordifolia - (L. F.) Willd., 1803*	CHIAPAS OCOSINGO Boca de Chajul; 1 Km. al sureste del poblado	29-feb-16	Humberto Bahena Basave

Dato personal

1990	1978©H_Bahena-ECOSUR.TIF	Ejemplar de herbario	*Mikania micrantha - Kunth, 1820*	CHIAPAS OCOSINGO Lacanja Chansayab	30-ene-16	Humberto Bahena Basave
1991	1979©H_Bahena-ECOSUR.TIF	Ejemplar de herbario	*Mikania pyramidata - J.D. Smith, 1888*	CHIAPAS TENEJAPA Campo de Futbol 2 Km al SO de Tenejapa	30-ene-16	Humberto Bahena Basave
1992	2502©H_Bahena-ECOSUR.TIF	Ejemplar de herbario	*Mildella intramarginalis var. intramarginalis - (Kaulf. ex Link) Trev.*	CHIAPAS CHAMULA 1.5 Km. antes de Chiotic hacia Chalchihuitán	01-mar-16	Humberto Bahena Basave
1993	1980©H_Bahena-ECOSUR.TIF	Ejemplar de herbario	*Milleria quinqueflora - L., 1753*	CHIAPAS ARRIAGA En el Rancho Las Cruces, sobre la terracería, hacia el ejido Piedra Ancha	29-feb-16	Humberto Bahena Basave
1994	1263©H_Bahena-ECOSUR.TIF	Ejemplar de herbario	*Mimosa - L., 1753*	CHIAPAS TENEJAPA Majosik, 300 m de jolom hacia el lado sureste	19-feb-16	Humberto Bahena Basave
1995	1264©H_Bahena-ECOSUR.TIF	Ejemplar de herbario	*Mimosa - L., 1753*	CHIAPAS COMITÁN DE DOMÍNGUEZ El Rincón, carretera San Cristóbal a Comitán	19-feb-16	Humberto Bahena Basave
1996	1265©H_Bahena-ECOSUR.TIF	Ejemplar de herbario	*Mimosa albida - Humb. & Bonpl. ex Willd., 1806*	CHIAPAS LARRÁINZAR Tres Puentes, carretera Larrainzar a Bochil	19-feb-16	Humberto Bahena Basave
1997	1266©H_Bahena-ECOSUR.TIF	Ejemplar de herbario	*Mimosa albida - Humb. & Bonpl. ex Willd., 1806*	CHIAPAS VILLAFLORES Ejido Roblada Grande	19-feb-16	Humberto Bahena Basave
1998	1267©H_Bahena-ECOSUR.TIF	Ejemplar de herbario	*Mimosa albida - Humb. & Bonpl. ex Willd., 1806*	CHIAPAS ZINACANTÁN Paraje La Granadilla	19-feb-16	Humberto Bahena Basave
1999	1326©H_Bahena-ECOSUR.TIF	Ejemplar de herbario	*Mimosa ervendbergii - A. Gray, 1862*	CHIAPAS OCOSINGO A 2.5 Km. al norte de San Javier	22-feb-16	Humberto Bahena Basave
2000	1325©H_Bahena-ECOSUR.TIF	Ejemplar de herbario	*Mimosa guatemalensis - (Hook. & Arn.) Benth., 1844*	CHIAPAS SAN CRISTÓBAL DE LAS CASAS Carrizal	28-ene-16	Humberto Bahena Basave
2001	1324©H_Bahena-ECOSUR.TIF	Ejemplar de herbario	*Mimosa invisa - Mart., 1837*	CHIAPAS OCOSINGO Camino a Tenango, 7.8 Km. al noroeste del desvío	28-ene-16	Humberto Bahena Basave
2002	1322©H_Bahena-ECOSUR.TIF	Ejemplar de herbario	*Mimosa mellii - Britton & Rose, 1928*	CHIAPAS CINTALAPA Km. 24 de la carretera México 190, entre Rizo de Oro-Tapanatepec	19-feb-16	Humberto Bahena Basave
2003	1323©H_Bahena-ECOSUR.TIF	Ejemplar de herbario	*Mimosa mellii - Britton & Rose, 1928*	CHIAPAS ARRIAGA Ejido Tiltepec	19-feb-16	Humberto Bahena Basave
2004	1327©H_Bahena-ECOSUR.TIF	Ejemplar de herbario	*Mimosa pigra - L., 1755*	CHIAPAS ARRIAGA Km. 42 de la carretera México 190	28-ene-16	Humberto Bahena Basave
2005	1328©H_Bahena-ECOSUR.TIF	Ejemplar de herbario	*Mimosa pudica - L., 1753*	CHIAPAS OCOSINGO Sibacá	28-ene-16	Humberto Bahena Basave
2006	1329©H_Bahena-ECOSUR.TIF	Ejemplar de herbario	*Mimosa pudica - L., 1753*	CHIAPAS OCOSINGO Barrio Cintalapa, Nueva Palestina, Comunidad Lacandona	28-ene-16	Humberto Bahena Basave
2007	1262©H_Bahena-ECOSUR.TIF	Ejemplar de herbario	*Mimosa tenuiflora - (Willd.) Poir., 1810*	CHIAPAS JIQUIPILAS Ejido Quintana Roo	19-feb-16	Humberto Bahena Basave
2008	0224 ©H_Bahena-ECOSUR.TIF	Ejemplar de herbario	*Mimulus glabratus - Kunth, 1818*	CHIAPAS SAN CRISTÓBAL DE LAS CASAS Rancho Merced Bazom	22-jun-15	Humberto Bahena Basave

Dato personal

2009	3174©H_Bahena-ECOSUR.TIF	Ejemplar de herbario	*Mirabilis jalapa - L., 1753*	CHIAPAS OCOSINGO Boca de Chajul suroeste del poblado 1 Km	16-mar-16	Humberto Bahena Basave
2010	1009©H_Bahena-ECOSUR.TIF	Ejemplar de herbario	*Mirandaceltis monoica - (Hemsl.) Sharp, 1958*	CHIAPAS OCOSINGO S de la comunidad Maya de Lacanja Chansayab., camino a la laguna	09-mar-16	Humberto Bahena Basave
2011	2339©H_Bahena-ECOSUR.TIF	Ejemplar de herbario	*Mitracarpus hirtus - (L.) DC., 1830*	CHIAPAS ALDAMA Paraje Shulumho	02-feb-16	Humberto Bahena Basave
2012	2613©H_Bahena-ECOSUR.TIF	Ejemplar de herbario	*Mollinedia guatemalensis - Perkins, 1900*	CHIAPAS MARQUÉS DE COMILLAS Ejido Galacia a 4 Km. al noroeste del Ejido	03-feb-16	Humberto Bahena Basave
2013	2612©H_Bahena-ECOSUR.TIF	Ejemplar de herbario	*Mollinedia viridiflora - Tul., 1855*	CHIAPAS OCOSINGO 3 Km. al sureste de la comunidad Maya de Lacanja Chansayab	03-feb-16	Humberto Bahena Basave
2014	1856©H_Bahena-ECOSUR.TIF	Ejemplar de herbario	*Momordica charantia - L., 1753*	CHIAPAS JIQUIPILAS Ejido Quintana Roo	15-mar-16	Humberto Bahena Basave
2015	2775©H_Bahena-ECOSUR.TIF	Ejemplar de herbario	*Monnina guatemalensis – Chodat, 1896*	CHIAPAS OCOSINGO Ocosingo	14-mar-16	Humberto Bahena Basave
2016	0220 ©H_Bahena-ECOSUR.TIF	Ejemplar de herbario	*Monnina xalapensis – Kunth, 1823*	CHIAPAS SAN CRISTÓBAL DE LAS CASAS 2.1 Km al sureste de la colonia Fray Bartolomé de Las Casas	22-jun-15	Humberto Bahena Basave
2017	2887©H_Bahena-ECOSUR.TIF	Ejemplar de herbario	*Monochaetum floribundum - (Schltdl.) Naudin, 1850*	CHIAPAS LA TRINITARIA 4 Km. al este camino de la caseta de Lagunas Montebello hacia Tizcao	15-mar-16	Humberto Bahena Basave
2018	2888©H_Bahena-ECOSUR.TIF	Ejemplar de herbario	*Monochaetum floribundum - (Schltdl.) Naudin, 1850*	CHIAPAS LARRÁINZAR 6 Km. al noroeste de Larrainzar, camino Larrainzar-Bochil	15-mar-16	Humberto Bahena Basave
2019	0298©H_Bahena-ECOSUR.TIF	Ejemplar de herbario	*Monotropa hypopithys - L., 1753*	CHIAPAS SAN CRISTÓBAL DE LAS CASAS Rancho Nuevo, 7-8 Km al sureste de SCLC, carretera a Comitán de Domínguez	25-ene-16	Humberto Bahena Basave
2020	1671©H_Bahena-ECOSUR.TIF	Ejemplar de herbario	*Monotropa uniflora - L.*	CHIAPAS CHANAL rancho El Cura	29-ene-16	Humberto Bahena Basave
2021	2108©H_Bahena-ECOSUR.TIF	Ejemplar de herbario	*Monstera - Adans., 1763*	CHIAPAS JITOTOL Francisco I. Madero	29-feb-16	Humberto Bahena Basave
2022	2164©H_Bahena-ECOSUR.TIF	Ejemplar de herbario	*Montanoa leucantha - (Lag.) S.F. Blake, 1930*	CHIAPAS CHAMULA Bautista Chico	02-feb-16	Humberto Bahena Basave
2023	2163©H_Bahena-ECOSUR.TIF	Ejemplar de herbario	*Montanoa leucantha arborescens - (DC.) V.A. Funk, 1982*	CHIAPAS ZINACANTÁN Estación Biológica Huitepec	29-feb-16	Humberto Bahena Basave
2024	2162©H_Bahena-ECOSUR.TIF	Ejemplar de herbario	*Montanoa pteropoda - S.F. Blake, 1924*	CHIAPAS ZINACANTÁN Patosil	29-feb-16	Humberto Bahena Basave
2025	2863©H_Bahena-ECOSUR.TIF	Ejemplar de herbario	*Moringa oleifera - Lam., 1785*	CHIAPAS CHIAPA DE CORZO Ejido Ignacio Allende	15-mar-16	Humberto Bahena Basave
2026	3081©H_Bahena-ECOSUR.TIF	Ejemplar de herbario	*Mortoniodendron guatemalense - Standl. & Steyerm., 1940*	CHIAPAS OCOSINGO Estación Biológica Chajul; suroeste 6 Km. interior de La Reserva	04-feb-16	Humberto Bahena Basave

Dato personal

2027	3412©H_Bahena-ECOSUR.TIF	Ejemplar de herbario	*Mortoniodendron guatemalense - Standl. & Steyerm., 1940*	CHIAPAS OCOSINGO 12 Km. al oeste del poblado Ejido Nuevo Francisco León, mensura de Jerusalén	08-mar-16	Humberto Bahena Basave
2028	1000©H_Bahena-ECOSUR.TIF	Ejemplar de herbario	*Mortoniodendron vestitum - Lundell, 1965*	CHIAPAS OCOSINGO A 0.6 Km. al suroeste del crucero San Jacinto	09-mar-16	Humberto Bahena Basave
2029	3289©H_Bahena-ECOSUR.TIF	Ejemplar de herbario	*Mortoniodendron vestitum - Lundell, 1965*	CHIAPAS OCOSINGO Colectado camino hacia el circulo 16 cerca de la sierra la cojolita	08-mar-16	Humberto Bahena Basave
2030	2872©H_Bahena-ECOSUR.TIF	Ejemplar de herbario	*Morus celtidifolia - Kunth, 1817*	CHIAPAS ALDAMA Aldama	15-mar-16	Humberto Bahena Basave
2031	2383©H_Bahena-ECOSUR.TIF	Ejemplar de herbario	*Mosquitoxylum jamaicense - Krug & Urb., 1895*	CHIAPAS OCOSINGO Boca de Chajul sureste 2 Km	11-mar-16	Humberto Bahena Basave
2032	3331©H_Bahena-ECOSUR.TIF	Ejemplar de herbario	*Mosquitoxylum jamaicense - Krug & Urb., 1895*	CHIAPAS OCOSINGO A 1.16 Km. al sureste del crucero de San Javier	08-mar-16	Humberto Bahena Basave
2033	2886©H_Bahena-ECOSUR.TIF	Ejemplar de herbario	*Mouriri myrtilloides parvifolia - (Benth.) Morley, 1971*	CHIAPAS OCOSINGO Reserva Biósfera Montes Azules; noroeste de la Estación 500 m	15-mar-16	Humberto Bahena Basave
2034	0333©H_Bahena-ECOSUR.TIF	Ejemplar de herbario	*Moussonia deppeana - (Cham. & Schltdl.) Hanst.*	CHIAPAS TENEJAPA 700 m hacia El Retiro, (2.5 Km. al noreste de la cabecera municipal)	12-feb-16	Humberto Bahena Basave
2035	1784©H_Bahena-ECOSUR.TIF	Ejemplar de herbario	*Mucuna argyrophylla - Standl., 1922*	CHIAPAS SAN JUAN CANCUC 2 km. al norte de la escuela san José Chakte'	15-mar-16	Humberto Bahena Basave
2036	1785©H_Bahena-ECOSUR.TIF	Ejemplar de herbario	*Mucuna pruriens - (L.) DC., 1825*	CHIAPAS SAN JUAN CANCUC 400 m al sureste de la escuela San José Chakte'	15-mar-16	Humberto Bahena Basave
2037	3281©H_Bahena-ECOSUR.TIF	Ejemplar de herbario	*Mucuna pruriens - (L.) DC., 1825*	CHIAPAS LARRÁINZAR 1 km. al sur de la escuela san José Chakte'	08-mar-16	Humberto Bahena Basave
2038	2786©H_Bahena-ECOSUR.TIF	Ejemplar de herbario	*Muehlenbeckia tamnifolia - (Kunth) Meisn., 1840*	CHIAPAS CHAMULA Tzontehuitz	14-mar-16	Humberto Bahena Basave
2039	0343©H_Bahena-ECOSUR.TIF	Ejemplar de herbario	*Muhlenbergia gigantea - (E. Fourn.) Hitchc., 1935*	CHIAPAS SAN CRISTÓBAL DE LAS CASAS Los Sumideros, 8 Km al suroeste de San Cristóbal de Las Casas	12-feb-16	Humberto Bahena Basave
2040	2556©H_Bahena-ECOSUR.TIF	Ejemplar de herbario	*Muhlenbergia macroura - (Kunth) Hitchc., 1935*	CHIAPAS ZINACANTÁN Estación Biológica Huitepec	02-mar-16	Humberto Bahena Basave
2041	2557©H_Bahena-ECOSUR.TIF	Ejemplar de herbario	*Muhlenbergia montana - (Nutt.) Hitchc., 1920*	CHIAPAS SAN CRISTÓBAL DE LAS CASAS Ejido Los Llanos	03-feb-16	Humberto Bahena Basave
2042	2558©H_Bahena-ECOSUR.TIF	Ejemplar de herbario	*Muhlenbergia robusta - (E. Fourn.) Hitchc., 1935*	CHIAPAS OCOSINGO Sibacá	02-mar-16	Humberto Bahena Basave
2043	2559©H_Bahena-ECOSUR.TIF	Ejemplar de herbario	*Muhlenbergia vaginata - Swallen, 1950*	CHIAPAS SAN CRISTÓBAL DE LAS CASAS Chilil	03-feb-16	Humberto Bahena Basave
2044	2270©H_Bahena-ECOSUR.TIF	Ejemplar de herbario	*Murraya paniculata - (L.) Jacq.*	CHIAPAS CHIAPA DE CORZO Ejido Ignacio Allende	01-mar-16	Humberto Bahena Basave
2045	1735©H_Bahena-ECOSUR.TIF	Ejemplar de herbario	*Mussatia hyacinthina - (Standl.) Sandwith, 1937*	CHIAPAS OCOSINGO Estación Biológica Chajul; suroeste 6 Km. interior de La Reserva	26-feb-16	Humberto Bahena Basave

Dato personal

2046	3185©H_Bahena-ECOSUR.TIF	Ejemplar de herbario	*Myrcia leptoclada - DC.*	CHIAPAS OCOSINGO Ejido Boca de Chajul	16-mar-16	Humberto Bahena Basave
2047	3184©H_Bahena-ECOSUR.TIF	Ejemplar de herbario	*Myrcia splendens - (Sw.) DC., 1828*	CHIAPAS OCOSINGO Estación Biológica Chajul; suroeste 2 Km	16-mar-16	Humberto Bahena Basave
2048	0213 ©H_Bahena-ECOSUR.TIF	Ejemplar de herbario	*Myrcianthes fragrans - (Sw.) McVaugh, 1963*	CHIAPAS AMATENANGO DEL VALLE 1 Km norte de la Col. Benito Juárez, 5 Km sur desvío carretera a Amatenango del Valle	22-jun-15	Humberto Bahena Basave
2049	3183©H_Bahena-ECOSUR.TIF	Ejemplar de herbario	*Myrciaria floribunda - (West ex Willd.) Berg, 1856*	CHIAPAS OCOSINGO Boca de Chajul suroeste del poblado 1 Km	16-mar-16	Humberto Bahena Basave
2050	0214 ©H_Bahena-ECOSUR.TIF	Ejemplar de herbario	*Myrica cerifera - L.*	CHIAPAS TENEJAPA Campo de Fútbol, 2 Km al suroeste de Tenejapa	22-jun-15	Humberto Bahena Basave
2051	0215 ©H_Bahena-ECOSUR.TIF	Ejemplar de herbario	*Myrica cerifera - L.*	CHIAPAS SAN CRISTÓBAL DE LAS CASAS Cintikalwo'o, Ejido Mitzitón	22-jun-15	Humberto Bahena Basave
2052	1012©H_Bahena-ECOSUR.TIF	Ejemplar de herbario	*Myriocarpa heterostachya - Donn. Sm.*	CHIAPAS OCOSINGO Zona arqueológica de Yaxchilán	09-mar-16	Humberto Bahena Basave
2053	0657©H_Bahena-ECOSUR.TIF	Ejemplar de herbario	*Myriocarpa longipes - Liebm., 1851*	CHIAPAS LAS MARGARITAS Carretera Altamirano-Comitán, 5.5 Km al suroeste del puente Tzaconeja	26-ene-16	Humberto Bahena Basave
2054	1013©H_Bahena-ECOSUR.TIF	Ejemplar de herbario	*Myriocarpa obovata - Donn. Sm., 1908*	CHIAPAS OCOSINGO Zona arqueológica de Yaxchilán	09-mar-16	Humberto Bahena Basave
2055	3084©H_Bahena-ECOSUR.TIF	Ejemplar de herbario	*Myroxylon balsamum - (L.) Harms, 1908*	CHIAPAS OCOSINGO Parte N de la omega, Monumento Natural Yaxchilán	04-feb-16	Humberto Bahena Basave
2056	3149©H_Bahena-ECOSUR.TIF	Ejemplar de herbario	*Myrrhidendron donnellsmithii - J.M. Coult. & Rose*	CHIAPAS VILLA CORZO Ejido Tres Picos, 5.2 Km. al SO del Cerro Tres Picos	16-mar-16	Humberto Bahena Basave
2057	0365©H_Bahena-ECOSUR.TIF	Ejemplar de herbario	*Myrsine cubana - A. DC., 1841*	CAMPECHE CALAKMUL A 1 Km al este de 16 de Septiembre, camino a Santa Rosa	12-feb-16	Humberto Bahena Basave
2058	3203©H_Bahena-ECOSUR.TIF	Ejemplar de herbario	*Myrsine juergensenii - (Mez) Lundell, 1981*	CHIAPAS CHAMULA Barr. La Fortuna, 600 m. al NE de Mil Poleta	16-mar-16	Humberto Bahena Basave
2059	3419©H_Bahena-ECOSUR.TIF	Ejemplar de herbario	*Myrsine juergensenii - (Mez) Lundell, 1981*	CHIAPAS MONTECRISTO DE GUERRERO Sobre el camino Campamento El Triunfo-Finca Liquidambar	08-mar-16	Humberto Bahena Basave
2060	3067©H_Bahena-ECOSUR.TIF	Ejemplar de herbario	*Najas arguta - Kunth*	CHIAPAS SAN CRISTÓBAL DE LAS CASAS Carrizal	04-feb-16	Humberto Bahena Basave
2061	0084 ©H_Bahena-ECOSUR.TIF	Ejemplar de herbario	*Nama dichotomum - (Ruiz & Pav.) Choisy, 1833*	CHIAPAS SAN CRISTÓBAL DE LAS CASAS El Aguaje, 5 Km de San Cristóbal, rumbo a Teopisca	22-jun-15	Humberto Bahena Basave
2062	1353©H_Bahena-ECOSUR.TIF	Ejemplar de herbario	*Nectandra cuspidata - Nees, 1836*	CHIAPAS OCOSINGO Bonampak	23-feb-16	Humberto Bahena Basave
2063	1352©H_Bahena-ECOSUR.TIF	Ejemplar de herbario	*Nectandra glabrescens - Benth., 1846*	CHIAPAS JITOTOL Amor de Dios	23-feb-16	Humberto Bahena Basave

Dato personal

2064	1351©H_Bahena-ECOSUR.TIF	Ejemplar de herbario	*Nectandra hihua - (Ruiz & Pav.) Rohwer, 1993*	CHIAPAS OCOSINGO Estación Biológica Chajul; suroeste sobre el río Lacantum	23-feb-16	Humberto Bahena Basave
2065	1350©H_Bahena-ECOSUR.TIF	Ejemplar de herbario	*Nectandra leucocome - Rohwer, 1993*	CHIAPAS OCOSINGO Bonampak	23-feb-16	Humberto Bahena Basave
2066	1348©H_Bahena-ECOSUR.TIF	Ejemplar de herbario	*Nectandra longicaudata - (Lundell) C.K. Allen, 1945*	CHIAPAS OCOSINGO Ejido Boca de Chajul	23-feb-16	Humberto Bahena Basave
2067	1349©H_Bahena-ECOSUR.TIF	Ejemplar de herbario	*Nectandra longicaudata - (Lundell) C.K. Allen, 1945*	CHIAPAS OCOSINGO 3 Km. al sureste del Ejido Plan de Ayutla	23-feb-16	Humberto Bahena Basave
2068	1347©H_Bahena-ECOSUR.TIF	Ejemplar de herbario	*Nectandra martinicensis - Mez, 1888*	CHIAPAS OCOSINGO Estación Biológica Chajul; suroeste 1 Km. interior de La Reserva	23-feb-16	Humberto Bahena Basave
2069	3085©H_Bahena-ECOSUR.TIF	Ejemplar de herbario	*Nectandra martinicensis - Mez, 1888*	CHIAPAS OCOSINGO Zona arqueológica de Yaxchilán	02-mar-16	Humberto Bahena Basave
2070	3086©H_Bahena-ECOSUR.TIF	Ejemplar de herbario	*Nectandra martinicensis - Mez, 1888*	CHIAPAS OCOSINGO Zona arqueológica de Yaxchilán	04-feb-16	Humberto Bahena Basave
2071	1345©H_Bahena-ECOSUR.TIF	Ejemplar de herbario	*Nectandra reticulata - (Ruiz & Pav.) Mez, 1889*	CHIAPAS OCOSINGO Estación Biológica Chajul; suroeste sobre el río Lacantum	23-feb-16	Humberto Bahena Basave
2072	1346©H_Bahena-ECOSUR.TIF	Ejemplar de herbario	*Nectandra reticulata - (Ruiz & Pav.) Mez, 1889*	CHIAPAS OCOSINGO 10 Km. al noroeste de las Ruinas de Bonampak	23-feb-16	Humberto Bahena Basave
2073	0284 ©H_Bahena-ECOSUR.TIF	Ejemplar de herbario	*Nectandra salicifolia - (Kunth) Nees, 1836*	CHIAPAS ALTAMIRANO Puente, sobre el río Tzaconejá, entre Altamirano y La Laguna	23-jun-15	Humberto Bahena Basave
2074	1344©H_Bahena-ECOSUR.TIF	Ejemplar de herbario	*Nectandra salicina - C.K. Allen, 1945*	CHIAPAS MAPASTEPEC Reserva El Triunfo	23-feb-16	Humberto Bahena Basave
2075	3172©H_Bahena-ECOSUR.TIF	Ejemplar de herbario	*Neea psychotrioides - Donn. Sm., 1891*	CHIAPAS OCOSINGO Bonampak	16-mar-16	Humberto Bahena Basave
2076	3171©H_Bahena-ECOSUR.TIF	Ejemplar de herbario	*Neea stenophylla - Standl., 1924*	CHIAPAS OCOSINGO Lacanja Chansayab	16-mar-16	Humberto Bahena Basave
2077	3170©H_Bahena-ECOSUR.TIF	Ejemplar de herbario	*Neea turbinata - Lundell*	CHIAPAS TONALÁ Ejido Miguel Hidalgo No. 2	16-mar-16	Humberto Bahena Basave
2078	0274 ©H_Bahena-ECOSUR.TIF	Ejemplar de herbario	*Neobrittonia acerifolia - (G. Don) Hochr., 1905*	CHIAPAS HUIXTÁN San Andrés Puerto Rico, 1.5 Km al NE	23-jun-15	Humberto Bahena Basave
2079	3161©H_Bahena-ECOSUR.TIF	Ejemplar de herbario	*Neomarica gracilis - (Herb.) Sprague, 1928*	CHIAPAS OCOSINGO Bonampak	16-mar-16	Humberto Bahena Basave
2080	0437©H_Bahena-ECOSUR.TIF	Ejemplar de herbario	*Neomillspaughia emarginata - (H. Gross) S.F. Blake, 1921*	CAMPECHE CALAKMUL A 110 Km al SO de Xpujil, sobre el camino a la zona arqueológica de Calakmul	25-ene-16	Humberto Bahena Basave
2081	1477©H_Bahena-ECOSUR.TIF	Ejemplar de herbario	*Nephrolepis exaltata - (L.) Schott, 1834*	CHIAPAS LA TRINITARIA 1.5 Km. desvío camino Lagunas de Montebello-Tizcao a Buenavista	24-feb-16	Humberto Bahena Basave

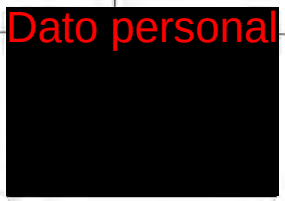

2082	1476©H_Bahena-ECOSUR.TIF	Ejemplar de herbario	*Nephrolepis multiflora - (Roxb.) F.M. Jarrett ex C.V. Morton*	CHIAPAS OCOSINGO Lacanja Chansayab	24-feb-16	Humberto Bahena Basave
2083	2208©H_Bahena-ECOSUR.TIF	Ejemplar de herbario	*Nerium oleander - L., 1753*	CHIAPAS JIQUIPILAS Ejido Quintana Roo	02-feb-16	Humberto Bahena Basave
2084	0627©H_Bahena-ECOSUR.TIF	Ejemplar de herbario	*Nertera granadensis - (Mutis ex L. f.) Druce, 1917*	CHIAPAS SAN CRISTÓBAL DE LAS CASAS Rancho Merced Bazom	09-mar-16	Humberto Bahena Basave
2085	2165©H_Bahena-ECOSUR.TIF	Ejemplar de herbario	*Neurolaena lobata - (L.) R. Br. ex Cass., 1817*	CHIAPAS OCOSINGO Bonampak 600 m sobre el camino	02-feb-16	Humberto Bahena Basave
2086	0956©H_Bahena-ECOSUR.TIF	Ejemplar de herbario	*Nicotiana (Nicotiana) tabacum - L., 1753*	CHIAPAS JITOTOL Francisco I. Madero	09-mar-16	Humberto Bahena Basave
2087	2678©H_Bahena-ECOSUR.TIF	Ejemplar de herbario	*Nidema boothii - (Lindl.) Schltr., 1922*	CHIAPAS VILLAFLORES Ejido El Paraiso	03-feb-16	Humberto Bahena Basave
2088	2793©H_Bahena-ECOSUR.TIF	Ejemplar de herbario	*Niphidium crassifolium - (L.) Lellinger, 1972*	CHIAPAS EL BOSQUE Carretera del Escopetazo-Pichucalco, 3.1 Km. suroeste desvío Larrainzar	14-mar-16	Humberto Bahena Basave
2089	1786©H_Bahena-ECOSUR.TIF	Ejemplar de herbario	*Nissolia fruticosa - Jacq., 1760*	CHIAPAS VILLAFLORES En el predio Nicaragua	15-mar-16	Humberto Bahena Basave
2090	1787©H_Bahena-ECOSUR.TIF	Ejemplar de herbario	*Nissolia fruticosa var. fruticosa - Jacq., 1760*	CHIAPAS OCOSINGO Paraje Betel	15-mar-16	Humberto Bahena Basave
2091	1819©H_Bahena-ECOSUR.TIF	Ejemplar de herbario	*Nopalea dejecta - (Salm-Dyck) Salm-Dyck, 1850*	CHIAPAS JIQUIPILAS Ejido Quintana Roo	15-mar-16	Humberto Bahena Basave
2092	3006©H_Bahena-ECOSUR.TIF	Ejemplar de herbario	*Nothoscordum bivalve - (L.) Britton, 1896*	CHIAPAS VENUSTIANO CARRANZA Aguacatenango	04-feb-16	Humberto Bahena Basave
2093	3007©H_Bahena-ECOSUR.TIF	Ejemplar de herbario	*Nothoscordum bivalve - (L.) Britton, 1896*	CHIAPAS CHENALHÓ 2,500 m al sur de la escuela San José Chakte'	04-feb-16	Humberto Bahena Basave
2094	3021©H_Bahena-ECOSUR.TIF	Ejemplar de herbario	*Nymphaea ampla - (Salisb.) DC., 1821*	CHIAPAS OCOSINGO S de la comunidad Maya de Lacanja Chansayab., camino a la laguna	04-feb-16	Humberto Bahena Basave
2095	3363©H_Bahena-ECOSUR.TIF	Ejemplar de herbario	*Nymphaea ampla - (Salisb.) DC., 1821*	CHIAPAS OCOSINGO Laguna Lacanja	08-mar-16	Humberto Bahena Basave
2096	0216 ©H_Bahena-ECOSUR.TIF	Ejemplar de herbario	*Nyssa sylvatica - Marsh, 1785*	CHIAPAS ALDAMA Rancho San José Caridad	22-jun-15	Humberto Bahena Basave
2097	0532©H_Bahena-ECOSUR.TIF	Ejemplar de herbario	*Ocimum basilicum - L., 1753*	CHIAPAS SAN CRISTÓBAL DE LAS CASAS San Cristóbal de Las Casas	09-mar-16	Humberto Bahena Basave
2098	1447©H_Bahena-ECOSUR.TIF	Ejemplar de herbario	*Ocimum micranthum - Willd., 1809*	CHIAPAS JIQUIPILAS Ejido Quintana Roo	24-feb-16	Humberto Bahena Basave
2099	1446©H_Bahena-ECOSUR.TIF	Ejemplar de herbario	*Ocimum selloi - Benth., 1832*	CHIAPAS JITOTOL Francisco I. Madero	24-feb-16	Humberto Bahena Basave
2100	1364©H_Bahena-ECOSUR.TIF	Ejemplar de herbario	*Ocotea acuminatissima - (Lundell) Rohwer, 1991*	CHIAPAS PUEBLO NUEVO SOLISTAHUACÁN 5 Km. al NE del ejido de Rincón Chamula, sobre terrenos muy accidentados	23-feb-16	Humberto Bahena Basave

Dato personal

2101	1365©H_Bahena-ECOSUR.TIF	Ejemplar de herbario	*Ocotea acuminatissima - (Lundell) Rohwer, 1991*	CHIAPAS MONTECRISTO DE GUERRERO Camino al campamento El Triunfo de Finca Prusia	23-feb-16	Humberto Bahena Basave
2102	0243 ©H_Bahena-ECOSUR.TIF	Ejemplar de herbario	*Ocotea botrantha - Rohwer, 1991*	CHIAPAS LAS MARGARITAS 3 Km al S de La Mendoza, Km 44.5 carretera Altamirano-Comitán	24-jun-15	Humberto Bahena Basave
2103	1361©H_Bahena-ECOSUR.TIF	Ejemplar de herbario	*Ocotea cernua - (Nees) Mez, 1888*	CHIAPAS MARQUÉS DE COMILLAS Marqués de Comillas	23-feb-16	Humberto Bahena Basave
2104	1362©H_Bahena-ECOSUR.TIF	Ejemplar de herbario	*Ocotea cernua - (Nees) Mez, 1888*	CHIAPAS OCOSINGO 2 Km. al noreste de Lacanja-Chanzayab	28-ene-16	Humberto Bahena Basave
2105	0285 ©H_Bahena-ECOSUR.TIF	Ejemplar de herbario	*Ocotea congregata - van der Werff, 1999*	CHIAPAS LAS MARGARITAS Carretera Altamirano-Comitán, 5.5 Km al suroeste del puente Tzaconeja	23-jun-15	Humberto Bahena Basave
2106	1360©H_Bahena-ECOSUR.TIF	Ejemplar de herbario	*Ocotea effusa - (Meisn.) Hemsl., 1882*	CHIAPAS VILLAFLORES Cerro Tres Picos, en el sendero El Quetzal	28-ene-16	Humberto Bahena Basave
2107	0286 ©H_Bahena-ECOSUR.TIF	Ejemplar de herbario	*Ocotea helicterifolia - (Meisn.) Hemsl., 1882*	CHIAPAS TENEJAPA Paraje Balun Canal, 3.5 Km. al NE	23-jun-15	Humberto Bahena Basave
2108	1359©H_Bahena-ECOSUR.TIF	Ejemplar de herbario	*Ocotea heydeana - (Mez & Donn. Sm.) Bernardi, 1967*	CHIAPAS PUEBLO NUEVO SOLISTAHUACÁN 5 Km. al NE del ejido de Rincón Chamula, sobre terrenos muy accidentados	28-ene-16	Humberto Bahena Basave
2109	1358©H_Bahena-ECOSUR.TIF	Ejemplar de herbario	*Ocotea leucoxylon - (Sw.) Laness., 1886*	CHIAPAS MARQUÉS DE COMILLAS 1.5 Km. al noroeste de Galacia, rumbo a Playón de la Gloria	23-feb-16	Humberto Bahena Basave
2110	3263©H_Bahena-ECOSUR.TIF	Ejemplar de herbario	*Ocotea leucoxylon - (Sw.) Laness., 1886*	CHIAPAS OCOSINGO Vereda hacia Reserva de la Biosfera Montes Azules, al sur del camino al viejo poblado San Pablo que pasa al este del ejido Plan de Ayutla, al sur de Nueva Palestina	08-mar-16	Humberto Bahena Basave
2111	1357©H_Bahena-ECOSUR.TIF	Ejemplar de herbario	*Ocotea purpurea - (Mez) van der Werff, 1999*	CHIAPAS TENEJAPA Achlum	23-feb-16	Humberto Bahena Basave
2112	1356©H_Bahena-ECOSUR.TIF	Ejemplar de herbario	*Ocotea salvinii - Mez, 1889*	CHIAPAS SALTO DE AGUA Faldas del cerro Boquerón	23-feb-16	Humberto Bahena Basave
2113	1355©H_Bahena-ECOSUR.TIF	Ejemplar de herbario	*Ocotea sinuata - (Mez) Rohwer, 1991*	CHIAPAS CHICOMUSELO Loma Bonita	23-feb-16	Humberto Bahena Basave
2114	1354©H_Bahena-ECOSUR.TIF	Ejemplar de herbario	*Ocotea tonii - (Lundell) van der Werff, 1999*	CHIAPAS EL BOSQUE Santa Marta, a 67 Km. de San Cristóbal de Las Casas, dirección noreste en la carretera a San Andrés Larraínzar; Paraje de Yoc Ventana, 3.7 Km. Dirección norte del Paraje Santa Marta	28-ene-16	Humberto Bahena Basave
2115	3367©H_Bahena-ECOSUR.TIF	Ejemplar de herbario	*Ochroma pyramidale - (Cav. ex Lam.) Urb., 1920*	CHIAPAS MARAVILLA TENEJAPA 5.7 Km. de Loma Bonita rumbo a Amatitlán	08-mar-16	Humberto Bahena Basave
2116	2207©H_Bahena-ECOSUR.TIF	Ejemplar de herbario	*Odontadenia caudigera - Woodson*	CHIAPAS OCOSINGO Boca de Chajul; 800 m al sureste del poblado	02-feb-16	Humberto Bahena Basave

Dato personal

2117	2411©H_Bahena-ECOSUR.TIF	Ejemplar de herbario	*Odontonema albiflorum - Leonard, 1936*	CHIAPAS OCOSINGO Bonampak	11-mar-16	Humberto Bahena Basave
2118	0019 ©H_Bahena-ECOSUR.TIF	Ejemplar de herbario	*Odontonema callistachyum - (Schltdl. & Cham.) Kuntze, 1891*	CHIAPAS TENEJAPA 200 m de la escuela hacia suroeste y 60 m de la iglesia al noroeste	22-jun-15	Humberto Bahena Basave
2119	2410©H_Bahena-ECOSUR.TIF	Ejemplar de herbario	*Odontonema glabrum - Brandegee, 1915*	CHIAPAS JIQUIPILAS La Palmita, 5.82 Km. al SO de Tiltepec	11-mar-16	Humberto Bahena Basave
2120	2409©H_Bahena-ECOSUR.TIF	Ejemplar de herbario	*Odontonema tubaeforme - (Bertol.) Kuntze, 1891*	CHIAPAS MARQUÉS DE COMILLAS La Ceiba; cerca arroyo San Pablo, Reserva de Montes Azules	11-mar-16	Humberto Bahena Basave
2121	1433©H_Bahena-ECOSUR.TIF	Ejemplar de herbario	*Oecopetalum mexicanum - Greenm. & C.H. Thomps., 1915*	CHIAPAS CHILÓN Patatehel	24-feb-16	Humberto Bahena Basave
2122	2976©H_Bahena-ECOSUR.TIF	Ejemplar de herbario	*Oenothera epilobiifolia cuprea - (Schltdl.) P.H. Raven & D.R. Parn.*	CHIAPAS CHAMULA Bautista Chico	16-mar-16	Humberto Bahena Basave
2123	2977©H_Bahena-ECOSUR.TIF	Ejemplar de herbario	*Oenothera pubescens - Nees*	CHIAPAS JITOTOL Francisco I. Madero	03-feb-16	Humberto Bahena Basave
2124	0379©H_Bahena-ECOSUR.TIF	Ejemplar de herbario	*Oenothera rosea - Aiton*	CHIAPAS TENEJAPA 300 m Suroeste de Shishintonil	12-feb-16	Humberto Bahena Basave
2125	0319©H_Bahena-ECOSUR.TIF	Ejemplar de herbario	*Olmediella betschleriana - (Göpp.) Loes., 1905*	CHIAPAS SAN CRISTÓBAL DE LAS CASAS El Corralito	11-feb-16	Humberto Bahena Basave
2126	3257©H_Bahena-ECOSUR.TIF	Ejemplar de herbario	*Olmediella betschleriana - (Göpp.) Loes., 1905*	CHIAPAS HUIXTÁN Rancho Merced Bazom	08-mar-16	Humberto Bahena Basave
2127	2560©H_Bahena-ECOSUR.TIF	Ejemplar de herbario	*Olyra latifolia - L., 1759*	CHIAPAS OCOSINGO Bonampak	03-feb-16	Humberto Bahena Basave
2128	2679©H_Bahena-ECOSUR.TIF	Ejemplar de herbario	*Oncidium hagsaterianum - R. Jiménez & Soto Arenas, 1994*	CHIAPAS OCOZOCOAUTLA DE ESPINOSA 9 Km. al noroeste Emilio Rabasa; 0.5 Km. al sureste de El Aguajito	02-mar-16	Humberto Bahena Basave
2129	0402©H_Bahena-ECOSUR.TIF	Ejemplar de herbario	*Oncidium leucochilum - Bateman ex Lindl., 1837*	CHIAPAS TEOPISCA Campo Santiago Km. 22 carretera San Cristóbal-Comitán	12-feb-16	Humberto Bahena Basave
2130	2680©H_Bahena-ECOSUR.TIF	Ejemplar de herbario	*Oncidium sotoanum - R. Jiménez & Hágsater*	CHIAPAS MAPASTEPEC Reserva El Triunfo	02-mar-16	Humberto Bahena Basave
2131	2681©H_Bahena-ECOSUR.TIF	Ejemplar de herbario	*Oncidium sphacelatum - Lindl., 1841*	CHIAPAS OCOSINGO Porción N de la omega, Monumento Natural Yaxchilán	03-feb-16	Humberto Bahena Basave
2132	2682©H_Bahena-ECOSUR.TIF	Ejemplar de herbario	*Oncidium sphacelatum - Lindl., 1841*	CHIAPAS ANGEL ALBINO CORZO Reserva de la Biósfera El Triunfo, camino a San Luis a Jaltenango	02-mar-16	Humberto Bahena Basave
2133	2166©H_Bahena-ECOSUR.TIF	Ejemplar de herbario	*Onoseris onoseroides - (Kunth) B.L. Rob., 1913*	CHIAPAS VILLAFLORES A 1 Km. del ejido El Paraíso	02-feb-16	Humberto Bahena Basave
2134	2978©H_Bahena-ECOSUR.TIF	Ejemplar de herbario	*Ophioglossum petiolatum - Hook.*	CHIAPAS SAN CRISTÓBAL DE LAS CASAS Mitzitón	16-mar-16	Humberto Bahena Basave

Dato personal

2135	2979©H_Bahena-ECOSUR.TIF	Ejemplar de herbario	*Ophioglossum pycnostichum - (Fernald) A. Löve & D. Löve*	CHIAPAS HUIXTÁN Rancho Merced Bazom	16-mar-16	Humberto Bahena Basave
2136	2561©H_Bahena-ECOSUR.TIF	Ejemplar de herbario	*Oplismenus burmannii - (Retz.) P. Beauv., 1812*	CHIAPAS ANGEL ALBINO CORZO Finca Prusia	02-mar-16	Humberto Bahena Basave
2137	2562©H_Bahena-ECOSUR.TIF	Ejemplar de herbario	*Oplismenus compositus var. rariflorus - (J. Presl) U. Scholz., 1981*	CHIAPAS OCOZOCOAUTLA DE ESPINOSA 9 Km. al noroeste Emilio Rabasa; 0.5 Km. al suroeste de El Aguajito	03-feb-16	Humberto Bahena Basave
2138	2563©H_Bahena-ECOSUR.TIF	Ejemplar de herbario	*Oplismenus hirtellus - (Lam.) Mez ex Peter*	CHIAPAS OCOSINGO Camino de Plan de Ayutla a el pueblo de San Pablo	02-mar-16	Humberto Bahena Basave
2139	0055 ©H_Bahena-ECOSUR.TIF	Ejemplar de herbario	*Oreopanax arcanus - A.C. Sm., 1944*	CHIAPAS HUIXTÁN Rancho Merced Bazom	22-jun-15	Humberto Bahena Basave
2140	0056 ©H_Bahena-ECOSUR.TIF	Ejemplar de herbario	*Oreopanax capitatus - (Jacq.) Decne. & Planch., 1854*	CHIAPAS TENEJAPA Camino de Pocolum-Tres Cerros, 1.8 Km después de Pocolum	22-jun-15	Humberto Bahena Basave
2141	2062©H_Bahena-ECOSUR.TIF	Ejemplar de herbario	*Oreopanax echinops - (Schltdl. & Cham.) Decne. & Planch., 1854*	CHIAPAS MONTECRISTO DE GUERRERO Sobre el camino de F. Prusia hacia Cpto. El Triunfo	29-feb-16	Humberto Bahena Basave
2142	0057 ©H_Bahena-ECOSUR.TIF	Ejemplar de herbario	*Oreopanax liebmannii - Marchal, 1879*	CHIAPAS TENEJAPA Tzajalchén, con dirección a Oxchuc	22-jun-15	Humberto Bahena Basave
2143	0058 ©H_Bahena-ECOSUR.TIF	Ejemplar de herbario	*Oreopanax obtusifolius - L.O. Williams, 1964*	CHIAPAS TENEJAPA 350 m sal sureste de la escuela Amak'il	22-jun-15	Humberto Bahena Basave
2144	0059 ©H_Bahena-ECOSUR.TIF	Ejemplar de herbario	*Oreopanax peltatus - Linden ex Regel, 1863*	CHIAPAS TENEJAPA Tzajalchén, con dirección a Oxchuc	22-jun-15	Humberto Bahena Basave
2145	2063©H_Bahena-ECOSUR.TIF	Ejemplar de herbario	*Oreopanax sanderianus - Hemsl., 1892*	CHIAPAS LA TRINITARIA Mirador, 10 Km. antes de Nvo. San Juan Chamula rumbo a Maravilla Tenejapa	01-feb-16	Humberto Bahena Basave
2146	0060 ©H_Bahena-ECOSUR.TIF	Ejemplar de herbario	*Oreopanax xalapensis - (Kunth) Decne. & Planch., 1854*	CHIAPAS TENEJAPA Campo de Fútbol, 2 Km al suroeste de Tenejapa	22-jun-15	Humberto Bahena Basave
2147	1449©H_Bahena-ECOSUR.TIF	Ejemplar de herbario	*Origanum vulgare - L.*	CHIAPAS CHAMULA Bautista Chico	28-ene-16	Humberto Bahena Basave
2148	1309©H_Bahena-ECOSUR.TIF	Ejemplar de herbario	*Ormosia isthmensis - Standl., 1937*	CHIAPAS OCOSINGO Boca de Chajul; sureste 1 Km	19-feb-16	Humberto Bahena Basave
2149	1310©H_Bahena-ECOSUR.TIF	Ejemplar de herbario	*Ormosia isthmensis - Standl., 1937*	CHIAPAS OCOSINGO Boca de Chajul; 500 m al suroeste del poblado	28-ene-16	Humberto Bahena Basave
2150	1308©H_Bahena-ECOSUR.TIF	Ejemplar de herbario	*Ormosia macrocalyx - Ducke, 1922*	CHIAPAS MARAVILLA TENEJAPA Loma Bonita	19-feb-16	Humberto Bahena Basave
2151	3261©H_Bahena-ECOSUR.TIF	Ejemplar de herbario	*Ormosia macrocalyx - Ducke, 1922*	CHIAPAS MARAVILLA TENEJAPA Orilla del río Santo Domingo, ejido Loma Bonita	08-mar-16	Humberto Bahena Basave

Dato personal

2152	1307©H_Bahena-ECOSUR.TIF	Ejemplar de herbario	*Ormosia schippii - Pierce ex Standl. & Steyerm., 1946*	CHIAPAS OCOSINGO Frontera Corozal 10 Km. al Noroeste del Ejido	19-feb-16	Humberto Bahena Basave
2153	1035©H_Bahena-ECOSUR.TIF	Ejemplar de herbario	*Orthion subsessile - (Standl.) Steyerm. & Standl., 1940*	CHIAPAS OCOSINGO Estación Biológica Chajul; suroeste sobre el río Lacantum	17-feb-16	Humberto Bahena Basave
2154	1036©H_Bahena-ECOSUR.TIF	Ejemplar de herbario	*Orthion subsessile - (Standl.) Steyerm. & Standl., 1940*	CHIAPAS MARAVILLA TENEJAPA Camino a las cascadas a 2 Km. del ejido Loma Bonita con dirección NO	17-feb-16	Humberto Bahena Basave
2155	3162©H_Bahena-ECOSUR.TIF	Ejemplar de herbario	*Orthrosanthus chimboracensis - (Kunth) Baker, 1876*	CHIAPAS ALDAMA Paraje Shulumho	16-mar-16	Humberto Bahena Basave
2156	0357©H_Bahena-ECOSUR.TIF	Ejemplar de herbario	*Orthrosanthus exsertus - (R.C. Foster) Ravenna, 1981*	CHIAPAS SAN CRISTÓBAL DE LAS CASAS Rancho Merced Bazom	12-feb-16	Humberto Bahena Basave
2157	0358©H_Bahena-ECOSUR.TIF	Ejemplar de herbario	*Orthrosanthus monadelphus - Ravenna, 1965*	CHIAPAS HUIXTÁN 500 m entrada a López Mateos	12-feb-16	Humberto Bahena Basave
2158	1051©H_Bahena-ECOSUR.TIF	Ejemplar de herbario	*Oryctanthus cordifolius - (C. Presl) Urb., 1897*	CHIAPAS OCOSINGO Ejido Boca de Chajul	17-feb-16	Humberto Bahena Basave
2159	0502©H_Bahena-ECOSUR.TIF	Ejemplar de herbario	*Osbertia stolonifera - (DC.) Greene, 1895*	CHIAPAS HUIXTÁN Ranchería Buenavista, 1 Km al sur de Chixté	09-mar-16	Humberto Bahena Basave
2160	2967©H_Bahena-ECOSUR.TIF	Ejemplar de herbario	*Osmanthus americanus - (L.) Benth. & Hook. f. ex A. Gray, 1878*	CHIAPAS MAPASTEPEC Reserva El Triunfo, Polígono 1, Cañada honda	16-mar-16	Humberto Bahena Basave
2161	2885©H_Bahena-ECOSUR.TIF	Ejemplar de herbario	*Ossaea trichocalyx - Pittier*	CHIAPAS OCOSINGO Boca de Chajul; 1.5 Km. al sureste del poblado	15-mar-16	Humberto Bahena Basave
2162	0067 ©H_Bahena-ECOSUR.TIF	Ejemplar de herbario	*Ostrya virginiana - (Mill.) K. Koch, 1873*	CHIAPAS TENEJAPA Paraje Tres Cerros	22-jun-15	Humberto Bahena Basave
2163	0066 ©H_Bahena-ECOSUR.TIF	Ejemplar de herbario	*Ostrya virginiana subsp. guatemalensis - ND*	CHIAPAS TEOPISCA 1 Km al suroeste del rancho Chichihuistán	22-jun-15	Humberto Bahena Basave
2164	2960©H_Bahena-ECOSUR.TIF	Ejemplar de herbario	*Ouratea lucens - (Kunth) Engl., 1876*	CHIAPAS OCOSINGO Estación Biológica Chajul suroeste 1 Km	16-mar-16	Humberto Bahena Basave
2165	2961©H_Bahena-ECOSUR.TIF	Ejemplar de herbario	*Ouratea lucens - (Kunth) Engl., 1876*	CHIAPAS OCOSINGO Estación Biológica Chajul; suroeste 6 Km. interior de La Reserva	16-mar-16	Humberto Bahena Basave
2166	2962©H_Bahena-ECOSUR.TIF	Ejemplar de herbario	*Ouratea nitida - (Sw.) Engl., 1876*	CHIAPAS OCOSINGO Bonampak	16-mar-16	Humberto Bahena Basave
2167	2704©H_Bahena-ECOSUR.TIF	Ejemplar de herbario	*Oxalis alpina - (Rose) Rose ex R. Knuth, 1919*	CHIAPAS ZINACANTÁN Estación Biológica Huitepec	03-feb-16	Humberto Bahena Basave
2168	2705©H_Bahena-ECOSUR.TIF	Ejemplar de herbario	*Oxalis corniculata - L., 1753*	CHIAPAS MAPASTEPEC Reserva El Triunfo, Polígono 1; Clearing HQ/Campamento	02-mar-16	Humberto Bahena Basave
2169	2706©H_Bahena-ECOSUR.TIF	Ejemplar de herbario	*Oxalis corniculata - L., 1753*	CHIAPAS HUIXTÁN Chanal, 6.7 Km antes	03-feb-16	Humberto Bahena Basave

Dato personal [redacted]

2170	2707©H_Bahena-ECOSUR.TIF	Ejemplar de herbario	*Oxalis dimidiata - Donn. Sm., 1890*	CHIAPAS JIQUIPILAS Ejido Quintana Roo	02-mar-16	Humberto Bahena Basave
2171	0413©H_Bahena-ECOSUR.TIF	Ejemplar de herbario	*Oxalis divergens - Benth. ex Lindl.*	CHIAPAS ALTAMIRANO Puente, sobre el río Tzaconejá, entre Altamirano y La Laguna	12-feb-16	Humberto Bahena Basave
2172	3248©H_Bahena-ECOSUR.TIF	Ejemplar de herbario	*Oxalis frutescens - L.*	CAMPECHE CALAKMUL Calakmul	03-mar-16	Humberto Bahena Basave
2173	2708©H_Bahena-ECOSUR.TIF	Ejemplar de herbario	*Oxalis latifolia - Kunth*	CHIAPAS LARRÁINZAR 2 km. al noroeste de la escuela san José Chakte'	03-feb-16	Humberto Bahena Basave
2174	0414©H_Bahena-ECOSUR.TIF	Ejemplar de herbario	*Oxalis rhombifolia - Jacq.*	CHIAPAS ALTAMIRANO Puente, sobre el río Tzaconejá, entre Altamirano y La Laguna	12-feb-16	Humberto Bahena Basave
2175	3075©H_Bahena-ECOSUR.TIF	Ejemplar de herbario	*Oxandra guatemalensis - Lundell*	CHIAPAS OCOSINGO Campamento arqueológico del INAH de Yaxchilán	04-feb-16	Humberto Bahena Basave
2176	3134©H_Bahena-ECOSUR.TIF	Ejemplar de herbario	*Pachira aquatica - Aubl., 1775*	CHIAPAS OCOSINGO Boca de Chajul; 500 m al suroeste del poblado	16-mar-16	Humberto Bahena Basave
2177	3349©H_Bahena-ECOSUR.TIF	Ejemplar de herbario	*Pachira aquatica - Aubl., 1775*	CHIAPAS OCOSINGO 5 Km. al sureste del poblado del Ejido Nuevo Francisco León rumbo a Jerusalén	08-mar-16	Humberto Bahena Basave
2178	1315©H_Bahena-ECOSUR.TIF	Ejemplar de herbario	*Pachyrhizus - DC., 1825*	CHIAPAS TENEJAPA Chana´ 1050 m de la escuela Chana´ al oeste	28-ene-16	Humberto Bahena Basave
2179	1316©H_Bahena-ECOSUR.TIF	Ejemplar de herbario	*Pachyrhizus - DC., 1825*	CHIAPAS OXCHUC Tsontealja, 3 Km. al noroeste de la escuela de Tsontealja	19-feb-16	Humberto Bahena Basave
2180	1317©H_Bahena-ECOSUR.TIF	Ejemplar de herbario	*Pachyrhizus - DC., 1825*	CHIAPAS TENEJAPA Juxalja´, 1 Km al oeste de la escuela Juxalja'	19-feb-16	Humberto Bahena Basave
2181	1318©H_Bahena-ECOSUR.TIF	Ejemplar de herbario	*Pachyrhizus - DC., 1825*	CHIAPAS TEOPISCA 7 Km. de Teopisca hacia el sur y rumbo a Nicolás Ruiz	19-feb-16	Humberto Bahena Basave
2182	1319©H_Bahena-ECOSUR.TIF	Ejemplar de herbario	*Pachyrhizus - DC., 1825*	CHIAPAS TENEJAPA Amakil, 400 m de la escuela hacia el noroeste	19-feb-16	Humberto Bahena Basave
2183	1311©H_Bahena-ECOSUR.TIF	Ejemplar de herbario	*Pachyrhizus erosus - (L.) Urb., 1905*	CHIAPAS SAN JUAN CANCUC Camino de Oxchuc-Cancuc, 7.6 Km. después del desvío a Lelenchij	19-feb-16	Humberto Bahena Basave
2184	1312©H_Bahena-ECOSUR.TIF	Ejemplar de herbario	*Pachyrhizus erosus - (L.) Urb., 1905*	CHIAPAS OCOSINGO Ocosingo	19-feb-16	Humberto Bahena Basave
2185	1313©H_Bahena-ECOSUR.TIF	Ejemplar de herbario	*Pachyrhizus vernalis - Claus.*	CHIAPAS LARRÁINZAR Tres Puentes, carretera Larrainzar a Bochil	19-feb-16	Humberto Bahena Basave
2186	1314©H_Bahena-ECOSUR.TIF	Ejemplar de herbario	*Pachyrhizus vernalis - Claus.*	CHIAPAS LARRÁINZAR Tres Puentes	19-feb-16	Humberto Bahena Basave
2187	0628©H_Bahena-ECOSUR.TIF	Ejemplar de herbario	*Palicourea padifolia - (Willd. ex Roem. & Schult.) C.M. Taylor & Lorence, 1985*	CHIAPAS CHENALHÓ Rancho La Caridad	09-mar-16	Humberto Bahena Basave

Dato personal

2188	2340©H_Bahena-ECOSUR.TIF	Ejemplar de herbario	*Palicourea triphylla - DC., 1830*	CHIAPAS OCOSINGO Ejido Boca de Chajul	02-feb-16	Humberto Bahena Basave
2189	0344©H_Bahena-ECOSUR.TIF	Ejemplar de herbario	*Panicum bartlettii - Swallen, 1934*	CAMPECHE CALAKMUL A 14 Km al oeste de Nuevo Becal	12-feb-16	Humberto Bahena Basave
2190	2564©H_Bahena-ECOSUR.TIF	Ejemplar de herbario	*Panicum biglandulare - Scribn. & J.G. Sm., 1897*	CHIAPAS LAS MARGARITAS 1.5 Km. al norte de La Ilusión, carretera Altamirano-Comitán	02-mar-16	Humberto Bahena Basave
2191	2565©H_Bahena-ECOSUR.TIF	Ejemplar de herbario	*Panicum frondescens - G. Mey., 1818*	CHIAPAS OCOSINGO Lacanja Chansayab	03-feb-16	Humberto Bahena Basave
2192	2566©H_Bahena-ECOSUR.TIF	Ejemplar de herbario	*Panicum laxiflorum - Lam., 1798*	CHIAPAS SAN CRISTÓBAL DE LAS CASAS Chilil	03-feb-16	Humberto Bahena Basave
2193	2567©H_Bahena-ECOSUR.TIF	Ejemplar de herbario	*Panicum laxum - Sw., 1788*	CHIAPAS OCOSINGO Lacanja Chansayab	02-mar-16	Humberto Bahena Basave
2194	0345©H_Bahena-ECOSUR.TIF	Ejemplar de herbario	*Panicum maximum - Jacq., 1781*	CHIAPAS SAN CRISTÓBAL DE LAS CASAS Carrizal	12-feb-16	Humberto Bahena Basave
2195	2568©H_Bahena-ECOSUR.TIF	Ejemplar de herbario	*Panicum polygonatum - Sieber ex Griseb., 1864*	CHIAPAS TAPACHULA Finca Irlanda	02-mar-16	Humberto Bahena Basave
2196	2569©H_Bahena-ECOSUR.TIF	Ejemplar de herbario	*Panicum pulchellum - Raddi, 1823*	CHIAPAS TAPACHULA Finca Irlanda	03-feb-16	Humberto Bahena Basave
2197	2570©H_Bahena-ECOSUR.TIF	Ejemplar de herbario	*Panicum trichoides - Sw., 1788*	CHIAPAS TAPACHULA Finca Irlanda	02-mar-16	Humberto Bahena Basave
2198	0073 ©H_Bahena-ECOSUR.TIF	Ejemplar de herbario	*Paragonia pyramidata - (Rich.) Bur., 1894*	CAMPECHE CALAKMUL A 1 Km al noroeste de Dos Naciones, camino a Cristóbal Colón	22-jun-15	Humberto Bahena Basave
2199	2823©H_Bahena-ECOSUR.TIF	Ejemplar de herbario	*Parathesis columnaris - Lundell, 1963*	CHIAPAS OCOSINGO 2.5 Km. al sureste de la comunidad Maya Lacanja	14-mar-16	Humberto Bahena Basave
2200	0454©H_Bahena-ECOSUR.TIF	Ejemplar de herbario	*Parathesis cubana - (A. DC.) Molinet & M. Gómez, 1889*	CAMPECHE CALAKMUL A 16 Km al noreste de Zoh-Laguna	12-feb-16	Humberto Bahena Basave
2201	2822©H_Bahena-ECOSUR.TIF	Ejemplar de herbario	*Parathesis chiapensis - Fernald, 1901*	CHIAPAS MARAVILLA TENEJAPA Loma Bonita	14-mar-16	Humberto Bahena Basave
2202	0455©H_Bahena-ECOSUR.TIF	Ejemplar de herbario	*Parathesis donnell-smithii - Mez, 1902*	CHIAPAS HUIXTÁN Rancho Merced Bazom	15-feb-16	Humberto Bahena Basave
2203	2824©H_Bahena-ECOSUR.TIF	Ejemplar de herbario	*Parathesis lanceolata - Brandegee, 1915*	CHIAPAS OCOSINGO Sibacá	14-mar-16	Humberto Bahena Basave
2204	0456©H_Bahena-ECOSUR.TIF	Ejemplar de herbario	*Parathesis leptopa - Lundell, 1942*	CHIAPAS HUIXTÁN 2.6 Km al sureste del desvío a Los Pozos	15-feb-16	Humberto Bahena Basave
2205	2825©H_Bahena-ECOSUR.TIF	Ejemplar de herbario	*Parathesis serrulata - (Sw.) Mez, 1901*	CHIAPAS OCOSINGO 1 Km. al sureste de la comunidad Maya de Lacanja	14-mar-16	Humberto Bahena Basave
2206	2826©H_Bahena-ECOSUR.TIF	Ejemplar de herbario	*Parathesis vulgata - Lundell, 1963*	CHIAPAS TONALÁ Ejido Las Palmas, en el paraje Santa Cruz	14-mar-16	Humberto Bahena Basave

Dato personal

2207	1737©H_Bahena-ECOSUR.TIF	Ejemplar de herbario	*Parmentiera aculeata - (Kunth) Seem., 1854*	CHIAPAS CHENALHÓ 2 km. al sur de la escuela san José Chakte'	26-feb-16	Humberto Bahena Basave
2208	1738©H_Bahena-ECOSUR.TIF	Ejemplar de herbario	*Parmentiera aculeata - (Kunth) Seem., 1854*	CHIAPAS OCOSINGO Zona arqueológica de Yaxchilán	26-feb-16	Humberto Bahena Basave
2209	2159©H_Bahena-ECOSUR.TIF	Ejemplar de herbario	*Parthenium bipinnatifidum - (Ortega) Rollins, 1950*	CHIAPAS OCOSINGO Frente a la escuela de Lacanja Chansayab	29-feb-16	Humberto Bahena Basave
2210	2160©H_Bahena-ECOSUR.TIF	Ejemplar de herbario	*Parthenium hysterophorus - L., 1753*	CHIAPAS LAS ROSAS Km. 12.3 de la Carretera Villa Las Rosas-Comitán	02-feb-16	Humberto Bahena Basave
2211	1155©H_Bahena-ECOSUR.TIF	Ejemplar de herbario	*Parthenocissus quinquefolia - (L.) Planch., 1887*	CHIAPAS CHIAPA DE CORZO Ejido Sierra Morena	10-mar-16	Humberto Bahena Basave
2212	1156©H_Bahena-ECOSUR.TIF	Ejemplar de herbario	*Parthenocissus quinquefolia - (L.) Planch., 1887*	CHIAPAS VILLAFLORES A 1.45 Km. al suroeste del poblado Tres Picos	10-mar-16	Humberto Bahena Basave
2213	2571©H_Bahena-ECOSUR.TIF	Ejemplar de herbario	*Paspalum conjugatum - P.J. Bergius, 1762*	CHIAPAS TAPACHULA Finca Irlanda	03-feb-16	Humberto Bahena Basave
2214	2572©H_Bahena-ECOSUR.TIF	Ejemplar de herbario	*Paspalum convexum - Willd. ex Döll, 1877*	CHIAPAS TEOPISCA Centro Ovino	02-mar-16	Humberto Bahena Basave
2215	0346©H_Bahena-ECOSUR.TIF	Ejemplar de herbario	*Paspalum crinitum - Chase, 1913*	CHIAPAS TEOPISCA Barrio Mercedes Maria	25-ene-16	Humberto Bahena Basave
2216	2573©H_Bahena-ECOSUR.TIF	Ejemplar de herbario	*Paspalum jaliscanum - Chase, 1913*	CHIAPAS SAN CRISTÓBAL DE LAS CASAS Chilil	03-feb-16	Humberto Bahena Basave
2217	2574©H_Bahena-ECOSUR.TIF	Ejemplar de herbario	*Paspalum minus - E. Fourn., 1886*	CHIAPAS SAN CRISTÓBAL DE LAS CASAS Chilil	03-feb-16	Humberto Bahena Basave
2218	2575©H_Bahena-ECOSUR.TIF	Ejemplar de herbario	*Paspalum notatum - Flüggé, 1810*	CHIAPAS CHAMULA Yolomchem	02-mar-16	Humberto Bahena Basave
2219	2576©H_Bahena-ECOSUR.TIF	Ejemplar de herbario	*Paspalum paniculatum - L., 1759*	CHIAPAS OCOSINGO Lacanja Chansayab	03-feb-16	Humberto Bahena Basave
2220	2577©H_Bahena-ECOSUR.TIF	Ejemplar de herbario	*Paspalum virgatum - Walter, 1788*	CHIAPAS OCOSINGO Lacanja Chansayab	02-mar-16	Humberto Bahena Basave
2221	2715©H_Bahena-ECOSUR.TIF	Ejemplar de herbario	*Passiflora adenopoda - DC., 1828*	CHIAPAS OCOSINGO San Javier	03-feb-16	Humberto Bahena Basave
2222	2716©H_Bahena-ECOSUR.TIF	Ejemplar de herbario	*Passiflora biflora - Lam.*	CHIAPAS OXCHUC A la altura del puente Jatate, entre Cushuljá y Altamirano	03-feb-16	Humberto Bahena Basave
2223	2717©H_Bahena-ECOSUR.TIF	Ejemplar de herbario	*Passiflora conzattiana - Killip, 1927*	CHIAPAS OCOZOCOAUTLA DE ESPINOSA Cañada La Palma; este 1 Km. del Cerro El Perico	03-feb-16	Humberto Bahena Basave
2224	2718©H_Bahena-ECOSUR.TIF	Ejemplar de herbario	*Passiflora coriacea - Juss., 1805*	CHIAPAS OCOSINGO Lacanja Chansayab	03-feb-16	Humberto Bahena Basave
2225	2719©H_Bahena-ECOSUR.TIF	Ejemplar de herbario	*Passiflora edulis - Sims, 1818*	CHIAPAS LARRÁINZAR 2 km. al norte de la escuela Nich Te'el	03-feb-16	Humberto Bahena Basave

Dato personal

2226	2720©H_Bahena-ECOSUR.TIF	Ejemplar de herbario	*Passiflora edulis - Sims, 1818*	CHIAPAS CHENALHÓ 600 m al noreste de la escuela Oniltik	03-feb-16	Humberto Bahena Basave
2227	2721©H_Bahena-ECOSUR.TIF	Ejemplar de herbario	*Passiflora foetida var. nicaraguensis - (Killip ex Standl.) Killip, 1936*	CHIAPAS OCOSINGO Curva noroeste de la omega, Monumento Natural Yaxchilán	02-mar-16	Humberto Bahena Basave
2228	2722©H_Bahena-ECOSUR.TIF	Ejemplar de herbario	*Passiflora helleri - Peyr.*	CHIAPAS OCOSINGO Estación Biológica Chajul; suroeste sobre el río Lacantum	02-mar-16	Humberto Bahena Basave
2229	2723©H_Bahena-ECOSUR.TIF	Ejemplar de herbario	*Passiflora jorullensis - (Donn. Sm.) J.M. MacDougal*	CHIAPAS COMITÁN DE DOMÍNGUEZ Km. 26.5 de la carretera Comitán-Soyatitan	02-mar-16	Humberto Bahena Basave
2230	2724©H_Bahena-ECOSUR.TIF	Ejemplar de herbario	*Passiflora macrostemma - Killip.*	CHIAPAS ZINACANTÁN Estación Biológica Huitepec	03-feb-16	Humberto Bahena Basave
2231	2725©H_Bahena-ECOSUR.TIF	Ejemplar de herbario	*Passiflora membranacea - Benth., 1841*	CHIAPAS CHAMULA Orilla de camino sobre Cerro Tzontehuitz	03-feb-16	Humberto Bahena Basave
2232	2726©H_Bahena-ECOSUR.TIF	Ejemplar de herbario	*Passiflora membranacea - Benth., 1841*	CHIAPAS HUIXTÁN Rancho Merced Bazom	02-mar-16	Humberto Bahena Basave
2233	2727©H_Bahena-ECOSUR.TIF	Ejemplar de herbario	*Passiflora serratifolia - L.*	CHIAPAS OCOSINGO Lacanja-Chansayab	03-feb-16	Humberto Bahena Basave
2234	0218 ©H_Bahena-ECOSUR.TIF	Ejemplar de herbario	*Passiflora sexflora - Juss.*	CHIAPAS ALDAMA Km 1 de la brecha que conduce a Cotzina (hacia el Sureste)	22-jun-15	Humberto Bahena Basave
2235	0925©H_Bahena-ECOSUR.TIF	Ejemplar de herbario	*Paullinia costata - Schltdl. & Cham., 1830*	CHIAPAS OCOSINGO Lacanja Chansayab	09-mar-16	Humberto Bahena Basave
2236	0926©H_Bahena-ECOSUR.TIF	Ejemplar de herbario	*Paullinia cururu - L., 1753*	CHIAPAS OCOSINGO Campamento arqueológico del INAH de Yaxchilán	09-mar-16	Humberto Bahena Basave
2237	0927©H_Bahena-ECOSUR.TIF	Ejemplar de herbario	*Paullinia pinnata - L., 1753*	CHIAPAS LAS MARGARITAS Chancalá	09-mar-16	Humberto Bahena Basave
2238	0275 ©H_Bahena-ECOSUR.TIF	Ejemplar de herbario	*Pavonia schiedeana - Steud., 1841*	CHIAPAS SAN CRISTÓBAL DE LAS CASAS Orilla de río; 500 m a Agua Buena	23-jun-15	Humberto Bahena Basave
2239	2794©H_Bahena-ECOSUR.TIF	Ejemplar de herbario	*Pecluma alfredii - (Rosenst.) M.G. Price, 1983*	CHIAPAS TONALÁ En las inmediaciones del Cerro Bola, hacia el oeste del ejido Sierra Morena	14-mar-16	Humberto Bahena Basave
2240	2795©H_Bahena-ECOSUR.TIF	Ejemplar de herbario	*Pecluma atra - (A.M. Evans) M.G. Price, 1983*	CHIAPAS CHAMULA Paraje Balun Canal	14-mar-16	Humberto Bahena Basave
2241	2796©H_Bahena-ECOSUR.TIF	Ejemplar de herbario	*Pecluma dispersa - (A.M. Evans) M.G. Price, 1983*	CHIAPAS OCOZOCOAUTLA DE ESPINOSA Ejido Emilio Rabasa, 3 km al NW, Selva El Ocote	14-mar-16	Humberto Bahena Basave
2242	2797©H_Bahena-ECOSUR.TIF	Ejemplar de herbario	*Pecluma divaricata - (E. Fourn.) Mickel & Beitel, 1988*	CHIAPAS OCOZOCOAUTLA DE ESPINOSA Boca del Encajonado; 1 Km. al sureste de Cerro El Perico	14-mar-16	Humberto Bahena Basave
2243	2798©H_Bahena-ECOSUR.TIF	Ejemplar de herbario	*Pecluma plumula - (Humb. & Bonpl. ex Willd.) M.G. Price, 1983*	CHIAPAS OCOZOCOAUTLA DE ESPINOSA Ejido Emilio Rabasa, 4 km al SW al lado de la brecha corta fuego, Selva el Ocote	14-mar-16	Humberto Bahena Basave

Dato personal

2244	2161©H_Bahena-ECOSUR.TIF	Ejemplar de herbario	*Pectis prostrata - Cav., 1797*	CHIAPAS VILLAFLORES A 2 Km. al noroeste de California	02-feb-16	Humberto Bahena Basave
2245	1694©H_Bahena-ECOSUR.TIF	Ejemplar de herbario	*Pedilanthus calcaratus - Schltdl., 1847*	CHIAPAS JIQUIPILAS Ejido Quintana Roo	25-feb-16	Humberto Bahena Basave
2246	1404©H_Bahena-ECOSUR.TIF	Ejemplar de herbario	*Pelargonium hortorum - L.H. Bailey, 1916*	CHIAPAS JIQUIPILAS Quintana Roo	24-feb-16	Humberto Bahena Basave
2247	1186©H_Bahena-ECOSUR.TIF	Ejemplar de herbario	*Peltapteris peltata - (Sw.) C.V. Morton, 1955*	CHIAPAS TONALÁ En las inmediaciones del Cerro Bola, hacia el oeste del ejido Sierra Morena	10-mar-16	Humberto Bahena Basave
2248	2578©H_Bahena-ECOSUR.TIF	Ejemplar de herbario	*Pennisetum bambusiforme - Hemsl., 1885*	CHIAPAS OXCHUC Puente Jatate, sobre el camino Oxchuc-Altamirano	02-mar-16	Humberto Bahena Basave
2249	0347©H_Bahena-ECOSUR.TIF	Ejemplar de herbario	*Pennisetum clandestinum - Hochst. ex Chiov., 1903*	CHIAPAS SAN CRISTÓBAL DE LAS CASAS San Cristóbal de Las Casas	12-feb-16	Humberto Bahena Basave
2250	2579©H_Bahena-ECOSUR.TIF	Ejemplar de herbario	*Pennisetum purpureum - Schumach., 1827*	CHIAPAS PANTELHÓ Centro de Panthelhó	03-feb-16	Humberto Bahena Basave
2251	2602©H_Bahena-ECOSUR.TIF	Ejemplar de herbario	*Penstemon campanulatus - (Cav.) Willd., 1800*	CHIAPAS OXCHUC A 300 m del desvío de Cholol, camino al rancho El Cura	03-feb-16	Humberto Bahena Basave
2252	0429©H_Bahena-ECOSUR.TIF	Ejemplar de herbario	*Penstemon gentianoides - (Kunth) Poir., 1825*	CHIAPAS CHAMULA A 1 Km de Tzontehuitz	25-ene-16	Humberto Bahena Basave
2253	0036 ©H_Bahena-ECOSUR.TIF	Ejemplar de herbario	*Pentalinon andrieuxii - (Müll. Arg.) B.F. Hansen & Wunderlin, 1986*	CAMPECHE CALAKMUL A 1 Km al norte del poblado Narciso Mendoza	22-jun-15	Humberto Bahena Basave
2254	0416©H_Bahena-ECOSUR.TIF	Ejemplar de herbario	*Peperomia alpina - (Sw.) A. Dietr.*	CHIAPAS SAN CRISTÓBAL DE LAS CASAS Cerro El Extranjero	12-feb-16	Humberto Bahena Basave
2255	2736©H_Bahena-ECOSUR.TIF	Ejemplar de herbario	*Peperomia blanda - (Jacq.) Kunth, 1815*	CHIAPAS JITOTOL Francisco I. Madero	03-feb-16	Humberto Bahena Basave
2256	0417©H_Bahena-ECOSUR.TIF	Ejemplar de herbario	*Peperomia campylotropa - A.W. Hill, 1907*	CHIAPAS SAN CRISTÓBAL DE LAS CASAS El Aguaje, 5 Km de San Cristóbal, rumbo a Teopisca	12-feb-16	Humberto Bahena Basave
2257	2737©H_Bahena-ECOSUR.TIF	Ejemplar de herbario	*Peperomia collocata - Trel., 1937*	CHIAPAS OCOSINGO Lacanja Chansayab	03-feb-16	Humberto Bahena Basave
2258	2738©H_Bahena-ECOSUR.TIF	Ejemplar de herbario	*Peperomia flagitans - Trel., 1937*	CHIAPAS IXHUATÁN 3 Km. al norte de Ixhuatán	03-feb-16	Humberto Bahena Basave
2259	2739©H_Bahena-ECOSUR.TIF	Ejemplar de herbario	*Peperomia floresensis - Trel.in Yuncker*	CHIAPAS OCOSINGO Lacanja Chansayab	02-mar-16	Humberto Bahena Basave
2260	0418©H_Bahena-ECOSUR.TIF	Ejemplar de herbario	*Peperomia galioides - Kunth, 1816*	CHIAPAS TENEJAPA Cruz Chen	12-feb-16	Humberto Bahena Basave
2261	2740©H_Bahena-ECOSUR.TIF	Ejemplar de herbario	*Peperomia liebmannii - C. DC., 1872*	CHIAPAS TEOPISCA Ejido Flores Magón	02-mar-16	Humberto Bahena Basave

Dato personal

2262	2741©H_Bahena-ECOSUR.TIF	Ejemplar de herbario	*Peperomia major - C. DC.*	CHIAPAS OCOSINGO Plan de Ayutla y Velasco S	02-mar-16	Humberto Bahena Basave
2263	0419©H_Bahena-ECOSUR.TIF	Ejemplar de herbario	*Peperomia obtusifolia - (L.) A. Dietr., 1831*	CHIAPAS TENEJAPA 200 m al sur de escuela de Yashcahnal	12-feb-16	Humberto Bahena Basave
2264	0420©H_Bahena-ECOSUR.TIF	Ejemplar de herbario	*Peperomia peltilimba - C. DC. ex Trel., 1922*	CHIAPAS TENEJAPA Kotolté	25-ene-16	Humberto Bahena Basave
2265	2742©H_Bahena-ECOSUR.TIF	Ejemplar de herbario	*Peperomia praeteruentifolia - Trel., 1938*	CHIAPAS CINTALAPA Km. 24 de la carretera México 190, entre Rizo de Oro-Tapanatepec	03-feb-16	Humberto Bahena Basave
2266	0421©H_Bahena-ECOSUR.TIF	Ejemplar de herbario	*Peperomia quadrifolia - (L.) Kunth, 1816*	CHIAPAS SAN CRISTÓBAL DE LAS CASAS Rancho Nuevo, 7-8 Km al sureste de SCLC, carretera a Comitán de Domínguez	25-ene-16	Humberto Bahena Basave
2267	2743©H_Bahena-ECOSUR.TIF	Ejemplar de herbario	*Peperomia quadrifolia - (L.) Kunth, 1816*	CHIAPAS HUIXTÁN Brecha a Cerro Pomos, 4.3 Km. al sureste de San José Yashtinín	02-mar-16	Humberto Bahena Basave
2268	2744©H_Bahena-ECOSUR.TIF	Ejemplar de herbario	*Peperomia rotundifolia - (L.) Kunth, 1816*	CHIAPAS OCOSINGO Lacanja Chansayab	03-feb-16	Humberto Bahena Basave
2269	1715©H_Bahena-ECOSUR.TIF	Ejemplar de herbario	*Pepinia punicea - (Scheidw.) Brongn. ex André, 1870*	CHIAPAS OCOSINGO A 6 Km. al SSE de Nuevo Guerrero	26-feb-16	Humberto Bahena Basave
2270	0503©H_Bahena-ECOSUR.TIF	Ejemplar de herbario	*Perezia nudicaulis - A. Gray, 1852*	CHIAPAS CHANAL Ejido Carmen Yalchuch, 45 Km de San Cristóbal rumbo a Chanal	09-mar-16	Humberto Bahena Basave
2271	2169©H_Bahena-ECOSUR.TIF	Ejemplar de herbario	*Perityle microglossa var. microglossa - Benth., 1845*	CHIAPAS VILLAFLORES 1.37 Km. al SE de Josefa Ortiz de Domínguez, sobre un arroyo	29-feb-16	Humberto Bahena Basave
2272	1670©H_Bahena-ECOSUR.TIF	Ejemplar de herbario	*Pernettya ciliata - (Schltdl. & Cham.) Small*	CHIAPAS CHAMULA Chilimjoveltic	29-ene-16	Humberto Bahena Basave
2273	1370©H_Bahena-ECOSUR.TIF	Ejemplar de herbario	*Persea americana - Mill., 1768*	CHIAPAS COMITÁN DE DOMÍNGUEZ 1 Km. al este de la escuela El Pozo	23-feb-16	Humberto Bahena Basave
2274	1371©H_Bahena-ECOSUR.TIF	Ejemplar de herbario	*Persea americana - Mill., 1768*	CHIAPAS CHENALHÓ 1 km. al noroeste de la escuela Oniltik	23-feb-16	Humberto Bahena Basave
2275	1368©H_Bahena-ECOSUR.TIF	Ejemplar de herbario	*Persea donnell-smithii - Mez, 1892*	CHIAPAS CHENALHÓ 100 m al este de la esc. Belisario Domínguez	23-feb-16	Humberto Bahena Basave
2276	1369©H_Bahena-ECOSUR.TIF	Ejemplar de herbario	*Persea donnell-smithii - Mez, 1892*	CHIAPAS CHAMULA 2 Km. adelante de la escuela de Tentik desde San Juan Chamula	23-feb-16	Humberto Bahena Basave
2277	1366©H_Bahena-ECOSUR.TIF	Ejemplar de herbario	*Persea liebmannii - Mez, 1889*	CHIAPAS CHAMULA Tzontehuitz	23-feb-16	Humberto Bahena Basave
2278	1367©H_Bahena-ECOSUR.TIF	Ejemplar de herbario	*Persea liebmannii - Mez, 1889*	CHIAPAS MAPASTEPEC Camino del Campamento El Triunfo hacia al deslave	28-ene-16	Humberto Bahena Basave
2279	3320©H_Bahena-ECOSUR.TIF	Ejemplar de herbario	*Persea schiedeana - Nees, 1836*	CHIAPAS PUEBLO NUEVO SOLISTAHUACÁN 1 Km. al SE de Arroyo Grande	08-mar-16	Humberto Bahena Basave
2280	19651.tif	Ejemplar de herbario	*Persea vesticula - Standl. & Steyerm., 1944*	CHIAPAS MONTECRISTO DE GUERRERO Sobre el camino Campamento El Triunfo-Finca Liquidambar	08-mar-16	Humberto Bahena Basave

Dato personal

2281	2158©H_Bahena-ECOSUR.TIF	Ejemplar de herbario	*Perymenium chloroleucum - S.F. Blake, 1937*	CHIAPAS TENEJAPA Sibacteal	02-feb-16	Humberto Bahena Basave
2282	2157©H_Bahena-ECOSUR.TIF	Ejemplar de herbario	*Perymenium ghiesbreghtii - B.L. Rob. & Greenm., 1899*	CHIAPAS ALDAMA Paraje Shulumho	29-feb-16	Humberto Bahena Basave
2283	0504©H_Bahena-ECOSUR.TIF	Ejemplar de herbario	*Perymenium grande var. nelsonii - (B.L. Rob. & Greenm.) J.J. Fay, 1975*	CHIAPAS TEOPISCA 1.5 Km al sur de San Isidro Chijilté	09-mar-16	Humberto Bahena Basave
2284	2156©H_Bahena-ECOSUR.TIF	Ejemplar de herbario	*Perymenium gymnolomoides - (Less.) DC., 1836*	CHIAPAS SAN CRISTÓBAL DE LAS CASAS Chilil	02-feb-16	Humberto Bahena Basave
2285	1607©H_Bahena-ECOSUR.TIF	Ejemplar de herbario	*Petenaea cordata - Lundell, 1962*	CHIAPAS OCOSINGO Banco de grava de San Javier	25-feb-16	Humberto Bahena Basave
2286	1608©H_Bahena-ECOSUR.TIF	Ejemplar de herbario	*Petenaea cordata - Lundell, 1962*	CHIAPAS LA TRINITARIA 7 Km. de Amparo Aguatinta rumbo a Comitán	25-feb-16	Humberto Bahena Basave
2287	2126©H_Bahena-ECOSUR.TIF	Ejemplar de herbario	*Peteravenia phoenicolepis - (B.L. Rob.) R.M. King & H. Rob., 1971*	CHIAPAS SAN CRISTÓBAL DE LAS CASAS Rancho Nuevo, 7-8 Km al sureste de SCLC, carretera a Comitán de Domínguez	10-mar-16	Humberto Bahena Basave
2288	2127©H_Bahena-ECOSUR.TIF	Ejemplar de herbario	*Peteravenia phoenicolepis - (B.L. Rob.) R.M. King & H. Rob., 1971*	CHIAPAS HUIXTÁN Cueva del Venado, 6 Km sureste desvío Carmen Yalchuch, camino a Chanal	10-mar-16	Humberto Bahena Basave
2289	2728©H_Bahena-ECOSUR.TIF	Ejemplar de herbario	*Petiveria alliacea - L., 1753*	CHIAPAS JIQUIPILAS Ejido Quintana Roo	02-mar-16	Humberto Bahena Basave
2290	0824©H_Bahena-ECOSUR.TIF	Ejemplar de herbario	*Petrea volubilis - L., 1753*	CHIAPAS MARAVILLA TENEJAPA 2.3 Km. de Loma Bonita por la vereda que va a Rodulfo Figueroa	16-feb-16	Humberto Bahena Basave
2291	2580©H_Bahena-ECOSUR.TIF	Ejemplar de herbario	*Pharus parvifolius - Nash, 1908*	CHIAPAS OCOSINGO Lacanja Chansayab	02-mar-16	Humberto Bahena Basave
2292	1559©H_Bahena-ECOSUR.TIF	Ejemplar de herbario	*Phaseolus - L., 1753*	CHIAPAS CHAMULA Carretera Tenejapa-Las Ollas (cerca de Balun Canal)	15-mar-16	Humberto Bahena Basave
2293	1560©H_Bahena-ECOSUR.TIF	Ejemplar de herbario	*Phaseolus - L., 1753*	CHIAPAS CHAMULA Paraje Tzao. Las Ollas	15-mar-16	Humberto Bahena Basave
2294	1320©H_Bahena-ECOSUR.TIF	Ejemplar de herbario	*Phaseolus coccineus - L., 1753*	CHIAPAS TENEJAPA 100 m al sureste de la escuela Xixintonil	28-ene-16	Humberto Bahena Basave
2295	1557©H_Bahena-ECOSUR.TIF	Ejemplar de herbario	*Phaseolus leptostachyus - Benth., 1837*	CHIAPAS LAS MARGARITAS 1.5 Km. al sureste de la comunidad de Santa Rita Sonora	15-mar-16	Humberto Bahena Basave
2296	1556©H_Bahena-ECOSUR.TIF	Ejemplar de herbario	*Phaseolus leucanthus - Piper, 1926*	CHIAPAS VENUSTIANO CARRANZA 500 m al sureste de la escuela Winikton	15-mar-16	Humberto Bahena Basave
2297	1596©H_Bahena-ECOSUR.TIF	Ejemplar de herbario	*Phaseolus lunatus - L., 1753*	CHIAPAS OCOSINGO Camino entre ejido Plan de Ayutla, y viejo poblado Chamizal, al oeste de Nueva Palestina, Comunidad Lacandona	15-mar-16	Humberto Bahena Basave

Dato personal

2298	1558©H_Bahena-ECOSUR.TIF	Ejemplar de herbario	*Phaseolus vulgaris - L., 1753*	CHIAPAS VENUSTIANO CARRANZA 500 m al sureste de la escuela Winikton	15-mar-16	Humberto Bahena Basave
2299	1014©H_Bahena-ECOSUR.TIF	Ejemplar de herbario	*Phenax hirtus - (Sw.) Wedd., 1869*	CHIAPAS VILLA CORZO 4.43 Km. al sureste de Tres Picos	09-mar-16	Humberto Bahena Basave
2300	1015©H_Bahena-ECOSUR.TIF	Ejemplar de herbario	*Phenax mexicanus - Wedd., 1854*	CHIAPAS OCOSINGO Estación Biológica Chajul; suroeste 6.5 Km. interior de La Reserva	09-mar-16	Humberto Bahena Basave
2301	2107©H_Bahena-ECOSUR.TIF	Ejemplar de herbario	*Philodendron sousae - Croat, 1997*	CHIAPAS LAS MARGARITAS 5 Km. al sureste de la comunidad de Santa Rita Sonora	29-feb-16	Humberto Bahena Basave
2302	2799©H_Bahena-ECOSUR.TIF	Ejemplar de herbario	*Phlebodium areolatum - (Humb. & Bonpl. ex Willd.) J. Sm., 1841*	CHIAPAS OCOZOCOAUTLA DE ESPINOSA Ejido Emilio Rabasa, 4 km al SW al lado de la brecha corta fuego, Selva el Ocote	14-mar-16	Humberto Bahena Basave
2303	0442©H_Bahena-ECOSUR.TIF	Ejemplar de herbario	*Phlebodium aureum - (L.) J. Sm., 1841*	CHIAPAS TENEJAPA Paraje Balun Canal, 3.5 Km. al NE	25-ene-16	Humberto Bahena Basave
2304	1363©H_Bahena-ECOSUR.TIF	Ejemplar de herbario	*Phoebe barbeyana - Mez, 1889*	CHIAPAS OCOSINGO Ejido Boca de Chajul	23-feb-16	Humberto Bahena Basave
2305	0673©H_Bahena-ECOSUR.TIF	Ejemplar de herbario	*Phoradendron annulatum - Oliv., 1865*	CHIAPAS AMATENANGO DEL VALLE 1 Km camino a rancho San José	15-feb-16	Humberto Bahena Basave
2306	0674©H_Bahena-ECOSUR.TIF	Ejemplar de herbario	*Phoradendron carneum - Urb., 1897*	CHIAPAS SAN CRISTÓBAL DE LAS CASAS Campo Santiago Km. 22 carretera San Cristóbal-Comitán	26-ene-16	Humberto Bahena Basave
2307	1028©H_Bahena-ECOSUR.TIF	Ejemplar de herbario	*Phoradendron crassifolium - (Pohl ex DC.) Eichler, 1868*	CHIAPAS OCOSINGO Zona arqueológica de Yaxchilán	09-mar-16	Humberto Bahena Basave
2308	0675©H_Bahena-ECOSUR.TIF	Ejemplar de herbario	*Phoradendron falcatum - (Cham. & Schltdl.) Trel.*	CHIAPAS TEOPISCA 1.5 Km al sur de San Isidro Chijilté	26-ene-16	Humberto Bahena Basave
2309	1029©H_Bahena-ECOSUR.TIF	Ejemplar de herbario	*Phoradendron piperoides - (Kunth) Trel., 1916*	CHIAPAS JIQUIPILAS A 7.83 Km. al NO de Tiltepec	09-mar-16	Humberto Bahena Basave
2310	0676©H_Bahena-ECOSUR.TIF	Ejemplar de herbario	*Phoradendron quadrangulare - (Kunth) Griseb.*	CAMPECHE CALAKMUL A 15 Km al N de Xpujil, camino a Dzibalchén	26-ene-16	Humberto Bahena Basave
2311	1030©H_Bahena-ECOSUR.TIF	Ejemplar de herbario	*Phoradendron uspantanum - Trel.*	CHIAPAS OCOSINGO Boca de Chajul suroeste del poblado 1 Km	09-mar-16	Humberto Bahena Basave
2312	1031©H_Bahena-ECOSUR.TIF	Ejemplar de herbario	*Phoradendron uspantanum - Trel.*	CHIAPAS ZINACANTÁN 1 Km. al sur de Pinar Salina, camino Zinacantán-Las Salinas	09-mar-16	Humberto Bahena Basave
2313	0677©H_Bahena-ECOSUR.TIF	Ejemplar de herbario	*Phoradendron velutinum - (DC.) Nutt.*	CHIAPAS SAN CRISTÓBAL DE LAS CASAS Corazón de María	26-ene-16	Humberto Bahena Basave
2314	0603©H_Bahena-ECOSUR.TIF	Ejemplar de herbario	*Photinia microcarpa - Standl.*	CHIAPAS SAN CRISTÓBAL DE LAS CASAS Rancho Merced Bazom	09-mar-16	Humberto Bahena Basave
2315	0825©H_Bahena-ECOSUR.TIF	Ejemplar de herbario	*Phyla strigulosa - (M. Martens & Galeotti) Moldenke, 1947*	CHIAPAS LA TRINITARIA 1 Km. al noreste de Laguna Montebello	26-ene-16	Humberto Bahena Basave
2316	0316©H_Bahena-ECOSUR.TIF	Ejemplar de herbario	*Phyllanthus grandifolius - L., 1753*	CHIAPAS SAN CRISTÓBAL DE LAS CASAS Campo Santiago Km. 22 carretera San Cristóbal-Comitán	25-ene-16	Humberto Bahena Basave

Dato personal

2317	2981©H_Bahena-ECOSUR.TIF	Ejemplar de herbario	*Phyllanthus lathyroides - Kunth, 1817*	CHIAPAS TENEJAPA Balum Canal	16-mar-16	Humberto Bahena Basave
2318	2982©H_Bahena-ECOSUR.TIF	Ejemplar de herbario	*Phyllanthus micrandrus - Muell. & Arg.*	CHIAPAS LAS ROSAS 4 Km. de Aguacatenango a Villa las Rosas	16-mar-16	Humberto Bahena Basave
2319	0317©H_Bahena-ECOSUR.TIF	Ejemplar de herbario	*Phyllanthus niruri - L., 1753*	CHIAPAS TENEJAPA Barrio de San Antonio	11-feb-16	Humberto Bahena Basave
2320	0851©H_Bahena-ECOSUR.TIF	Ejemplar de herbario	*Phyllonoma laticuspis - (Turcz.) Engl., 1891*	CHIAPAS TENEJAPA 3 km después de Tenejapa, hacia El Retiro	09-mar-16	Humberto Bahena Basave
2321	0960©H_Bahena-ECOSUR.TIF	Ejemplar de herbario	*Physalis (Rydbergis) (Angulatae) philadelphica - Lam., 1786*	CHIAPAS JIQUIPILAS Quintana Roo	09-mar-16	Humberto Bahena Basave
2322	0961©H_Bahena-ECOSUR.TIF	Ejemplar de herbario	*Physalis (Rydbergis) (Angulatae) philadelphica - Lam., 1786*	CHIAPAS HUIXTÁN Chanal, 6.7 Km antes	09-mar-16	Humberto Bahena Basave
2323	0962©H_Bahena-ECOSUR.TIF	Ejemplar de herbario	*Physalis (Rydbergis) (Epeteiorhiza) pubescens - L., 1753*	CHIAPAS VILLAFLORES Ejido Roblada Grande	09-mar-16	Humberto Bahena Basave
2324	0959©H_Bahena-ECOSUR.TIF	Ejemplar de herbario	*Physalis (Rydbergis) (Lanceolatae) gracilis - Miers, 1849*	CHIAPAS OCOSINGO 1 Km. al sureste de la comunidad Maya de Lacanja	09-mar-16	Humberto Bahena Basave
2325	0957©H_Bahena-ECOSUR.TIF	Ejemplar de herbario	*Physalis amphitricha - (Bitter) Standl. & Steyerm., 1947*	CHIAPAS MAPASTEPEC Camino del Campamento El Triunfo al deslave	09-mar-16	Humberto Bahena Basave
2326	0958©H_Bahena-ECOSUR.TIF	Ejemplar de herbario	*Physalis angulata - L., 1753*	CHIAPAS MAPASTEPEC Reserva El Triunfo, Polígono 1, Campamento HQ-Palo Gordo	09-mar-16	Humberto Bahena Basave
2327	0643©H_Bahena-ECOSUR.TIF	Ejemplar de herbario	*Physalis calidaria - Standl. & Steyerm., 1947*	CHIAPAS SAN CRISTÓBAL DE LAS CASAS Rancho Merced Bazom	15-feb-16	Humberto Bahena Basave
2328	0644©H_Bahena-ECOSUR.TIF	Ejemplar de herbario	*Physalis stapelioides - (Regel) Bitter, 1922*	CHIAPAS HUIXTÁN Cueva del Venado, 6 Km sureste desvío Carmen Yalchuch, camino a Chanal	15-feb-16	Humberto Bahena Basave
2329	2729©H_Bahena-ECOSUR.TIF	Ejemplar de herbario	*Phytolacca icosandra - L., 1759*	CHIAPAS MAPASTEPEC Reserva El Triunfo, Polígono 1; Palo Gordo-Loma Bonita	03-feb-16	Humberto Bahena Basave
2330	2730©H_Bahena-ECOSUR.TIF	Ejemplar de herbario	*Phytolacca rivinoides - Kunth & C.D. Bouché, 1849*	CHIAPAS VILLA CORZO 4.43 Km. al sureste de Tres Picos	02-mar-16	Humberto Bahena Basave
2331	0225 ©H_Bahena-ECOSUR.TIF	Ejemplar de herbario	*Phytolacca rugosa - A. Braun & C.D. Bouché, 1852*	CHIAPAS CHAMULA A 1 Km de Tzontehuitz	22-jun-15	Humberto Bahena Basave
2332	0744©H_Bahena-ECOSUR.TIF	Ejemplar de herbario	*Picramnia antidesma fessonia - (DC.) W.W. Thomas, 1988*	CHIAPAS TONALÁ Ejido Costa Rica	16-feb-16	Humberto Bahena Basave
2333	0745©H_Bahena-ECOSUR.TIF	Ejemplar de herbario	*Picramnia deflexa - W.W. Thomas, 1988*	CHIAPAS TEOPISCA Ejido Flores Magón	26-ene-16	Humberto Bahena Basave
2334	0746©H_Bahena-ECOSUR.TIF	Ejemplar de herbario	*Picramnia polyantha - (Benth.) Planch., 1846*	CHIAPAS LAS MARGARITAS 1.5 Km. al norte de La Ilusión, carretera Altamirano-Comitán	26-ene-16	Humberto Bahena Basave

Dato personal

2335	0747©H_Bahena-ECOSUR.TIF	Ejemplar de herbario	*Picramnia teapensis - Tul., 1847*	CHIAPAS OCOSINGO Estación Biológica Chajul; suroeste 1 Km. interior de La Reserva	16-feb-16	Humberto Bahena Basave
2336	0748©H_Bahena-ECOSUR.TIF	Ejemplar de herbario	*Picramnia tetramera - Turcz., 1863*	CHIAPAS TEOPISCA 1.5 Km al suroeste del rancho Chichihuistán	26-ene-16	Humberto Bahena Basave
2337	1016©H_Bahena-ECOSUR.TIF	Ejemplar de herbario	*Pilea gracilipes - Killip, 1925*	CHIAPAS TAPACHULA Finca Hamburgo	09-mar-16	Humberto Bahena Basave
2338	1017©H_Bahena-ECOSUR.TIF	Ejemplar de herbario	*Pilea hyalina - Fenzl, 1849*	CHIAPAS OCOSINGO Lacanja Chansayab	09-mar-16	Humberto Bahena Basave
2339	1018©H_Bahena-ECOSUR.TIF	Ejemplar de herbario	*Pilea microphylla - (L.) Liebm., 1851*	CHIAPAS OCOSINGO Bonampak	09-mar-16	Humberto Bahena Basave
2340	0658©H_Bahena-ECOSUR.TIF	Ejemplar de herbario	*Pilea pubescens - Liebm., 1851*	CHIAPAS TENEJAPA Tzajalchén, con dirección a Oxchuc	26-ene-16	Humberto Bahena Basave
2341	0659©H_Bahena-ECOSUR.TIF	Ejemplar de herbario	*Pilea quichensis - Donn. Sm., 1894*	CHIAPAS TENEJAPA Pokolúm	26-ene-16	Humberto Bahena Basave
2342	1019©H_Bahena-ECOSUR.TIF	Ejemplar de herbario	*Pilea riparia - Donn. Sm., 1894*	CHIAPAS LARRÁINZAR 9.5 Km. de Larráinzar hacia Bochil	09-mar-16	Humberto Bahena Basave
2343	1020©H_Bahena-ECOSUR.TIF	Ejemplar de herbario	*Pilea tuerckheimii - Donn. Sm.*	CHIAPAS MAPASTEPEC Reserva de la Biosfera El Triunfo	09-mar-16	Humberto Bahena Basave
2344	0836©H_Bahena-ECOSUR.TIF	Ejemplar de herbario	*Pilocarpus racemosus subsp. viridulus - Kaastra, 1977*	CAMPECHE CALAKMUL A 1 Km al N de El Jaguey, camino a Altamira	09-mar-16	Humberto Bahena Basave
2345	3181©H_Bahena-ECOSUR.TIF	Ejemplar de herbario	*Pimenta dioica - (L.) Merr., 1947*	CHIAPAS OCOSINGO Poblado de Lacanja-Chanzayab	16-mar-16	Humberto Bahena Basave
2346	3182©H_Bahena-ECOSUR.TIF	Ejemplar de herbario	*Pimenta dioica - (L.) Merr., 1947*	CHIAPAS OCOSINGO Lacanja Chansayab	16-mar-16	Humberto Bahena Basave
2347	2168©H_Bahena-ECOSUR.TIF	Ejemplar de herbario	*Pinaropappus spathulatus - Brandegee, 1906*	CHIAPAS SAN CRISTÓBAL DE LAS CASAS San Antonio Las Rosas	29-feb-16	Humberto Bahena Basave
2348	1180©H_Bahena-ECOSUR.TIF	Ejemplar de herbario	*Pinguicula lilacina - Schltdl. & Cham., 1830*	CHIAPAS OCOSINGO Sibacá	10-mar-16	Humberto Bahena Basave
2349	1179©H_Bahena-ECOSUR.TIF	Ejemplar de herbario	*Pinguicula moranensis - Kunth, 1817*	CHIAPAS ZINACANTÁN Nachig, cerros lado oeste	10-mar-16	Humberto Bahena Basave
2350	0008 ©H_Bahena-ECOSUR.TIF	Ejemplar de herbario	*Pinus ayacahuite - C. Ehrenb. ex Schltdl., 1838*	CHIAPAS SAN CRISTÓBAL DE LAS CASAS Ladera al sur de la comunidad de Mitzitón	24-jun-15	Humberto Bahena Basave
2351	3253©H_Bahena-ECOSUR.TIF	Ejemplar de herbario	*Pinus chiapensis - (Martínez) Andresen, 1964*	CHIAPAS CHAMULA Comunidad Epalchen	07-mar-16	Humberto Bahena Basave
2352	0007 ©H_Bahena-ECOSUR.TIF	Ejemplar de herbario	*Pinus devoniana - Lindl., 1839*	CHIAPAS TEOPISCA 600 m antes de Campo Santiago, camino Lindavista-Campo Santiago	24-jun-15	Humberto Bahena Basave
2353	0004 ©H_Bahena-ECOSUR.TIF	Ejemplar de herbario	*Pinus maximinoi - H.E. Moore, 1966*	CHIAPAS SAN CRISTÓBAL DE LAS CASAS Rancho Merced Bazom	24-jun-15	Humberto Bahena Basave

Dato personal

2354	0005 ©H_Bahena-ECOSUR.TIF	Ejemplar de herbario	*Pinus montezumae - Lamb., 1832*	CHIAPAS SAN CRISTÓBAL DE LAS CASAS Los Llanos	24-jun-15	Humberto Bahena Basave
2355	0002©H_Bahena-ECOSUR.TIF	Ejemplar de herbario	*Pinus oocarpa - Schiede ex Schltdl., 1838*	CHIAPAS TEOPISCA 2.6 Km al sur del entronque Teopisca-Nuevo León	24-jun-15	Humberto Bahena Basave
2356	0006 ©H_Bahena-ECOSUR.TIF	Ejemplar de herbario	*Pinus oocarpa var. ochoterenae - Martínez, 1940*	CHIAPAS HUIXTÁN Rancho Merced Bazom	24-jun-15	Humberto Bahena Basave
2357	0001©H_Bahena-ECOSUR.TIF	Ejemplar de herbario	*Pinus pseudostrobus - Lindl., 1839*	CHIAPAS SAN CRISTÓBAL DE LAS CASAS Ladera al sur de la comunidad de Mitzitón	24-jun-15	Humberto Bahena Basave
2358	0003 ©H_Bahena-ECOSUR.TIF	Ejemplar de herbario	*Pinus pseudostrobus var. apulcensis - (Lindl.) Shaw, 1909*	CHIAPAS SAN CRISTÓBAL DE LAS CASAS Carrizal	24-jun-15	Humberto Bahena Basave
2359	2745©H_Bahena-ECOSUR.TIF	Ejemplar de herbario	*Piper aduncum - L., 1753*	CHIAPAS CHILÓN Yajalón 5 Km. antes	03-feb-16	Humberto Bahena Basave
2360	0422©H_Bahena-ECOSUR.TIF	Ejemplar de herbario	*Piper aequale - Vahl, 1797*	CHIAPAS ALTAMIRANO 10 Km de Altamirano hacia La Laguna	12-feb-16	Humberto Bahena Basave
2361	2746©H_Bahena-ECOSUR.TIF	Ejemplar de herbario	*Piper amalago - L., 1753*	CHIAPAS JIQUIPILAS A 7.83 Km. al NO de Tiltepec	03-feb-16	Humberto Bahena Basave
2362	2747©H_Bahena-ECOSUR.TIF	Ejemplar de herbario	*Piper amalago - L., 1753*	CHIAPAS OCOSINGO Lacanja Chansayab	03-feb-16	Humberto Bahena Basave
2363	2748©H_Bahena-ECOSUR.TIF	Ejemplar de herbario	*Piper auritum - Kunth, 1816*	CHIAPAS JIQUIPILAS A 7.83 Km. al NO de Tiltepec	03-feb-16	Humberto Bahena Basave
2364	2749©H_Bahena-ECOSUR.TIF	Ejemplar de herbario	*Piper auritum - Kunth, 1816*	CHIAPAS CHIAPA DE CORZO El Chorreadero	03-feb-16	Humberto Bahena Basave
2365	2750©H_Bahena-ECOSUR.TIF	Ejemplar de herbario	*Piper carrilloanum - C. DC., 1891*	CHIAPAS OCOSINGO Ocosingo	03-feb-16	Humberto Bahena Basave
2366	2751©H_Bahena-ECOSUR.TIF	Ejemplar de herbario	*Piper cayoense - Trelease*	CHIAPAS CHAMULA 1.5 Km. antes de Chiotic hacia Chalchihuitán	03-feb-16	Humberto Bahena Basave
2367	2752©H_Bahena-ECOSUR.TIF	Ejemplar de herbario	*Piper curvatipes - Trel., 1937*	CHIAPAS TUXTLA GUTIÉRREZ El Zapotal	02-mar-16	Humberto Bahena Basave
2368	2753©H_Bahena-ECOSUR.TIF	Ejemplar de herbario	*Piper diandrum - C. DC.*	CHIAPAS MARAVILLA TENEJAPA 2 Km. de Loma Bonita por la vereda que va a Guadalupe Miramar	03-feb-16	Humberto Bahena Basave
2369	2754©H_Bahena-ECOSUR.TIF	Ejemplar de herbario	*Piper geniculatum - Sw.*	CHIAPAS OCOSINGO Estación Biológica Chajul; suroeste 6.5 Km. interior de La Reserva	02-mar-16	Humberto Bahena Basave
2370	2755©H_Bahena-ECOSUR.TIF	Ejemplar de herbario	*Piper grandilimbum - C. DC., 1920*	CHIAPAS OCOSINGO Bonampak	02-mar-16	Humberto Bahena Basave
2371	0423©H_Bahena-ECOSUR.TIF	Ejemplar de herbario	*Piper hispidum - Sw., 1788*	CHIAPAS TENEJAPA Paraje Tres Cerros	25-ene-16	Humberto Bahena Basave
2372	0424©H_Bahena-ECOSUR.TIF	Ejemplar de herbario	*Piper martensianum - C. DC., 1869*	CHIAPAS ALTAMIRANO 10 Km de Altamirano hacia La Laguna	25-ene-16	Humberto Bahena Basave

Dato personal

2373	3350©H_Bahena-ECOSUR.TIF	Ejemplar de herbario	*Piper pansamalanum - C. DC.*	CHIAPAS OCOSINGO Ocosingo	08-mar-16	Humberto Bahena Basave
2374	2756©H_Bahena-ECOSUR.TIF	Ejemplar de herbario	*Piper patulum - Bertol.*	CHIAPAS VILLAFLORES Tres Picos	03-feb-16	Humberto Bahena Basave
2375	2757©H_Bahena-ECOSUR.TIF	Ejemplar de herbario	*Piper pseudoasperifolium - C. DC., 1869*	OAXACA SANTO DOMINGO ZANATEPEC Rancho Sacrosanto	03-feb-16	Humberto Bahena Basave
2376	2758©H_Bahena-ECOSUR.TIF	Ejemplar de herbario	*Piper pseudofuligineum - C. DC., 1872*	CHIAPAS VILLAFLORES Ejido El Paraiso	03-feb-16	Humberto Bahena Basave
2377	2759©H_Bahena-ECOSUR.TIF	Ejemplar de herbario	*Piper psilorhachis - C. DC., 1898*	CHIAPAS OCOSINGO Paraje Betel	02-mar-16	Humberto Bahena Basave
2378	2760©H_Bahena-ECOSUR.TIF	Ejemplar de herbario	*Piper psilorhachis - C. DC., 1898*	CHIAPAS OCOSINGO Lacanja Chansayab	02-mar-16	Humberto Bahena Basave
2379	0425©H_Bahena-ECOSUR.TIF	Ejemplar de herbario	*Piper sancti-felicis - Trel., 1927*	CHIAPAS TENEJAPA 700 m adelante de Balun Canal, camino San Cristóbal-Tenejapa	12-feb-16	Humberto Bahena Basave
2380	2761©H_Bahena-ECOSUR.TIF	Ejemplar de herbario	*Piper scabrum - Sw.*	CHIAPAS LA TRINITARIA 0.5 Km. desvío camino Lagunas Montebello-Tizcao a Buenavista	03-feb-16	Humberto Bahena Basave
2381	2762©H_Bahena-ECOSUR.TIF	Ejemplar de herbario	*Piper subeburneum - Trel. & Standl., 1952*	CHIAPAS OCOSINGO Porción N de la omega, Monumento Natural Yaxchilán	03-feb-16	Humberto Bahena Basave
2382	2992©H_Bahena-ECOSUR.TIF	Ejemplar de herbario	*Piper telanum - Trelease*	CHIAPAS OCOSINGO Chajul	04-feb-16	Humberto Bahena Basave
2383	2993©H_Bahena-ECOSUR.TIF	Ejemplar de herbario	*Piper tuberculatum - Jacq., 1792*	CHIAPAS ARRIAGA Cerca del Rancho Monte Bonito, sobre carr. México 190	02-mar-16	Humberto Bahena Basave
2384	2994©H_Bahena-ECOSUR.TIF	Ejemplar de herbario	*Piper tuerckheimii - C. DC., 1894*	CHIAPAS OCOSINGO Garganta de la omega, Monumento Natural Yaxchilán	04-feb-16	Humberto Bahena Basave
2385	2996©H_Bahena-ECOSUR.TIF	Ejemplar de herbario	*Piper uspantanense - C. DC. ex Donn. Sm., 1894*	CHIAPAS TONALÁ Ejido Las Palmas, en el paraje Santa Cruz	04-feb-16	Humberto Bahena Basave
2386	2997©H_Bahena-ECOSUR.TIF	Ejemplar de herbario	*Piper variabile - C. DC., 1894*	CHIAPAS OCOSINGO Zona arqueológica de Yaxchilán	04-feb-16	Humberto Bahena Basave
2387	2998©H_Bahena-ECOSUR.TIF	Ejemplar de herbario	*Piper vergelense - Trel. & Standl., 1952*	CHIAPAS VILLAFLORES En el predio Nicaragua	04-feb-16	Humberto Bahena Basave
2388	2999©H_Bahena-ECOSUR.TIF	Ejemplar de herbario	*Piper virginicum - Trelease & Standl.*	CHIAPAS OCOSINGO Lacanja Chansayab	04-feb-16	Humberto Bahena Basave
2389	3000©H_Bahena-ECOSUR.TIF	Ejemplar de herbario	*Piper yucatanense - C. DC., 1872*	CHIAPAS OCOSINGO Lacanja Chansayab	04-feb-16	Humberto Bahena Basave
2390	3001©H_Bahena-ECOSUR.TIF	Ejemplar de herbario	*Piper yucatanense - C. DC., 1872*	CHIAPAS OCOSINGO Lacanja Chansayab	04-feb-16	Humberto Bahena Basave
2391	3002©H_Bahena-ECOSUR.TIF	Ejemplar de herbario	*Piper yzabalanum - C. DC., 1894*	CHIAPAS OCOSINGO Zona arqueológica de Yaxchilán	04-feb-16	Humberto Bahena Basave



2392	3003©H_Bahena-ECOSUR.TIF	Ejemplar de herbario	*Piper yzabalanum - C. DC., 1894*	CHIAPAS CHIAPA DE CORZO Ejido Sierra Morena	04-feb-16	Humberto Bahena Basave
2393	1561©H_Bahena-ECOSUR.TIF	Ejemplar de herbario	*Piptadenia flava - (Spreng. ex DC.) Benth., 1875*	CHIAPAS VILLAFLORES Ejido Roblada Grande	15-mar-16	Humberto Bahena Basave
2394	1562©H_Bahena-ECOSUR.TIF	Ejemplar de herbario	*Piptadenia flava - (Spreng. ex DC.) Benth., 1875*	CHIAPAS ARRIAGA Km. 42 de la carretera México 190, cerca de la desviación del poblado Solo Dios	15-mar-16	Humberto Bahena Basave
2395	2167©H_Bahena-ECOSUR.TIF	Ejemplar de herbario	*Piptocarpha chontalensis - Baker, 1873*	CHIAPAS OCOSINGO Porción N de la omega, Monumento Natural Yaxchilán	29-feb-16	Humberto Bahena Basave
2396	0348©H_Bahena-ECOSUR.TIF	Ejemplar de herbario	*Piptochaetium virescens - (Kunth) Parodi, 1944*	CHIAPAS SAN CRISTÓBAL DE LAS CASAS El Aguaje, 5 Km de San Cristóbal, rumbo a Teopisca	12-feb-16	Humberto Bahena Basave
2397	3223©H_Bahena-ECOSUR.TIF	Ejemplar de herbario	*Piqueria pilosa - Kunth, 1820*	CHIAPAS ZINACANTÁN Estación Biológica Huitepec	16-mar-16	Humberto Bahena Basave
2398	0505©H_Bahena-ECOSUR.TIF	Ejemplar de herbario	*Piqueria trinervia - Cav., 1795*	CHIAPAS TENEJAPA A 500 m norte de Cruz Chen	09-mar-16	Humberto Bahena Basave
2399	3077©H_Bahena-ECOSUR.TIF	Ejemplar de herbario	*Pisonia aculeata var. aculeata - L., 1753*	CHIAPAS OCOSINGO Parte N de la omega, Monumento Natural Yaxchilán	04-feb-16	Humberto Bahena Basave
2400	3424©H_Bahena-ECOSUR.TIF	Ejemplar de herbario	*Pisonia aculeata var. aculeata - L., 1753*	CHIAPAS OCOSINGO Zona arqueológica de Yaxchilán	08-mar-16	Humberto Bahena Basave
2401	3169©H_Bahena-ECOSUR.TIF	Ejemplar de herbario	*Pisonia macranthocarpa - Donn. Sm., 1895*	CHIAPAS OCOSINGO Estación Biológica Chajul; suroeste sobre el río Lacantum	16-mar-16	Humberto Bahena Basave
2402	2381©H_Bahena-ECOSUR.TIF	Ejemplar de herbario	*Pistacia mexicana - Kunth, 1824*	CHIAPAS COMITÁN DE DOMÍNGUEZ Terracería Miguel Hidalgo a San Vicente	11-mar-16	Humberto Bahena Basave
2403	2382©H_Bahena-ECOSUR.TIF	Ejemplar de herbario	*Pistacia mexicana - Kunth, 1824*	CHIAPAS IXTAPA Camino de Ixtapa-Zinacantán, 8.8 Km. al sureste de Ixtapa	11-mar-16	Humberto Bahena Basave
2404	1714©H_Bahena-ECOSUR.TIF	Ejemplar de herbario	*Pitcairnia secundiflora - L.B. Sm., 1936*	CHIAPAS ARRIAGA En el Ejido Piedra Ancha	26-feb-16	Humberto Bahena Basave
2405	1563©H_Bahena-ECOSUR.TIF	Ejemplar de herbario	*Pithecellobium dulce - (Roxb.) Benth., 1844*	CHIAPAS CINTALAPA San José La Verdada, Las Minas	15-mar-16	Humberto Bahena Basave
2406	1564©H_Bahena-ECOSUR.TIF	Ejemplar de herbario	*Pithecellobium dulce - (Roxb.) Benth., 1844*	CHIAPAS ARRIAGA A 2 m al norte de Rancho Monte Bonito, al lado de la carretera México 190; Arriaga-Tuxtla Gutiérrez	15-mar-16	Humberto Bahena Basave
2407	3254.tif	Ejemplar de herbario	*Pithecellobium erythrocarpum - Standl., 1933*	CHIAPAS OCOSINGO Estación Biológica Chajul; suroeste sobre el río Lacantum	15-mar-16	Humberto Bahena Basave
2408	3195.tif	Ejemplar de herbario	*Pithecellobium graciliflorum - S.F. Blake, 1917*	CHIAPAS OCOSINGO Boca de Chajul suroeste del poblado 1 Km	15-mar-16	Humberto Bahena Basave
2409	1568©H_Bahena-ECOSUR.TIF	Ejemplar de herbario	*Pithecellobium lanceolatum - (Willd.) Benth., 1846*	CHIAPAS JIQUIPILAS Ejido Quintana Roo	15-mar-16	Humberto Bahena Basave
2410	1566©H_Bahena-ECOSUR.TIF	Ejemplar de herbario	*Pithecellobium macrandrium - Donn. Sm., 1905*	CHIAPAS OCOSINGO Mesura a 7 Km. al Este de la población de Nuevo Francisco León	15-mar-16	Humberto Bahena Basave

Dato personal

2411	1567©H_Bahena-ECOSUR.TIF	Ejemplar de herbario	*Pithecellobium macrandrium - Donn. Sm., 1905*	CHIAPAS OCOSINGO Boca de Chajul; sureste del poblado 500 m	15-mar-16	Humberto Bahena Basave
2412	1565©H_Bahena-ECOSUR.TIF	Ejemplar de herbario	*Pithecellobium saman - ND*	CHIAPAS MARQUÉS DE COMILLAS En el poblado de López Mateos	15-mar-16	Humberto Bahena Basave
2413	1734©H_Bahena-ECOSUR.TIF	Ejemplar de herbario	*Pithecoctenium crucigerum - (L.) A.H. Gentry, 1975*	CHIAPAS VILLAFLORES Ejido Roblada Grande	26-feb-16	Humberto Bahena Basave
2414	3312©H_Bahena-ECOSUR.TIF	Ejemplar de herbario	*Pithecoctenium crucigerum - (L.) A.H. Gentry, 1975*	CHIAPAS VILLAFLORES Ejido Roblada Grande	08-mar-16	Humberto Bahena Basave
2415	2503©H_Bahena-ECOSUR.TIF	Ejemplar de herbario	*Pityrogramma calomelanos - (L.) Link, 1833*	CHIAPAS OXCHUC Rancheria Buenavista	03-feb-16	Humberto Bahena Basave
2416	0426©H_Bahena-ECOSUR.TIF	Ejemplar de herbario	*Plantago australis - Lam.*	CHIAPAS TENEJAPA Ococh, adelante de Cruzhen, camino Tenejapa-Yoshib	12-feb-16	Humberto Bahena Basave
2417	0427©H_Bahena-ECOSUR.TIF	Ejemplar de herbario	*Plantago linearis - Kunth, 1818*	CHIAPAS SAN CRISTÓBAL DE LAS CASAS Corazón de Maria	12-feb-16	Humberto Bahena Basave
2418	2607©H_Bahena-ECOSUR.TIF	Ejemplar de herbario	*Platanus mexicana var. mexicana - Moric., 1837*	CHIAPAS IXTAPA Camino de Ixtapa-Zinacantán, 8.8 Km. al sureste de Ixtapa	02-mar-16	Humberto Bahena Basave
2419	1781©H_Bahena-ECOSUR.TIF	Ejemplar de herbario	*Platymiscium dimorphandrum - Donn. Sm., 1904*	CHIAPAS OCOSINGO 10 Km. al noroeste de las Ruinas de Bonampak	15-mar-16	Humberto Bahena Basave
2420	1569©H_Bahena-ECOSUR.TIF	Ejemplar de herbario	*Platymiscium yucatanum - Standl., 1922*	CHIAPAS OCOSINGO En el poblado de Nuevo Jalisco Selva Lacandona	15-mar-16	Humberto Bahena Basave
2421	2683©H_Bahena-ECOSUR.TIF	Ejemplar de herbario	*Platystele minimiflora - (Schltr.) Garay*	CHIAPAS LA CONCORDIA Reserva de la Biósfera El Triunfo, camino a Finca Cuxtepeques, Las Carolinas	02-mar-16	Humberto Bahena Basave
2422	0403©H_Bahena-ECOSUR.TIF	Ejemplar de herbario	*Platystele stenostachya - (Rchb. f.) Garay, 1962*	CHIAPAS ALTAMIRANO Donde se unen los Río Tzaconeja y otro río sin nombre, carretera Comitán-Altamirano	25-ene-16	Humberto Bahena Basave
2423	0443©H_Bahena-ECOSUR.TIF	Ejemplar de herbario	*Pleopeltis angusta - Humb. & Bonpl. ex Willd., 1810*	CHIAPAS ALDAMA Km 4.5 del camino Larrainzar-Chuilho	12-feb-16	Humberto Bahena Basave
2424	2800©H_Bahena-ECOSUR.TIF	Ejemplar de herbario	*Pleopeltis astrolepis - (Liebm.) E. Fourn., 1872*	CHIAPAS OCOZOCOAUTLA DE ESPINOSA Ejido Emilio Rabasa, 4 km al SW al lado de la brecha corta fuego, Selva el Ocote	14-mar-16	Humberto Bahena Basave
2425	2801©H_Bahena-ECOSUR.TIF	Ejemplar de herbario	*Pleopeltis crassinervata - (Fée) T. Moore, 1862*	CHIAPAS LARRÁINZAR 4 Km. al noreste de Larrainzar, camino Larrainzar-Bochil	14-mar-16	Humberto Bahena Basave
2426	3076©H_Bahena-ECOSUR.TIF	Ejemplar de herbario	*Pleopeltis crassinervata - (Fée) T. Moore, 1862*	CHIAPAS OCOZOCOAUTLA DE ESPINOSA Ejido Emilio Rabasa, 1.5 km al NE, Selva El Ocote	04-feb-16	Humberto Bahena Basave
2427	0444©H_Bahena-ECOSUR.TIF	Ejemplar de herbario	*Pleopeltis macrocarpa - (Bory ex Willd.) Kaulf., 1820*	CHIAPAS TENEJAPA 700 m hacia El Retiro, (2.5 Km. al noreste de la cabecera municipal)	12-feb-16	Humberto Bahena Basave
2428	3024©H_Bahena-ECOSUR.TIF	Ejemplar de herbario	*Pleuranthodendron lindenii - (Turcz.) Sleumer, 1978*	CHIAPAS OCOSINGO 1 Km. al sureste de Lacanja-Chanzayab, comunidad Lacandona	04-feb-16	Humberto Bahena Basave

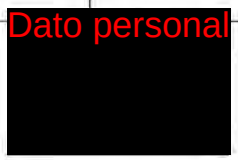

2429	3025©H_Bahena-ECOSUR.TIF	Ejemplar de herbario	*Pleuranthodendron lindenii - (Turcz.) Sleumer, 1978*	CHIAPAS OCOSINGO A 1.48 Km. al noreste de Nuevo Guerrero	02-mar-16	Humberto Bahena Basave
2430	3026©H_Bahena-ECOSUR.TIF	Ejemplar de herbario	*Pleuranthodendron mexicanum - (A. Gray) L.O. Williams, 1961*	CHIAPAS OCOSINGO Estación Biológica Chajul; noroeste 500 m interior de Reserva	04-feb-16	Humberto Bahena Basave
2431	3027©H_Bahena-ECOSUR.TIF	Ejemplar de herbario	*Pleuranthodendron mexicanum - (A. Gray) L.O. Williams, 1961*	CHIAPAS OCOSINGO Lacanja Chansayab	04-feb-16	Humberto Bahena Basave
2432	2684©H_Bahena-ECOSUR.TIF	Ejemplar de herbario	*Pleurothallis matudana - C. Schweinf., 1938*	CHIAPAS ANGEL ALBINO CORZO Reserva de la Biósfera El Triunfo, camino entre Finca Prusia y campamento El Triunfo	02-mar-16	Humberto Bahena Basave
2433	2430©H_Bahena-ECOSUR.TIF	Ejemplar de herbario	*Plocaniophyllon flavum - Brand, 1914*	CHIAPAS MAPASTEPEC Camino a palo gordo	11-mar-16	Humberto Bahena Basave
2434	2110©H_Bahena-ECOSUR.TIF	Ejemplar de herbario	*Pluchea odorata - (L.) Cass., 1826*	CHIAPAS OCOSINGO Ocosingo	10-mar-16	Humberto Bahena Basave
2435	2111©H_Bahena-ECOSUR.TIF	Ejemplar de herbario	*Pluchea symphytifolia - (Mill.) Gillis, 1977*	CHIAPAS COMITÁN DE DOMÍNGUEZ 1 Km. al NE de Tierra Blanca	10-mar-16	Humberto Bahena Basave
2436	2608©H_Bahena-ECOSUR.TIF	Ejemplar de herbario	*Plumbago auriculata - Lam., 1786*	CHIAPAS JIQUIPILAS Ejido Quintana Roo	02-mar-16	Humberto Bahena Basave
2437	2609©H_Bahena-ECOSUR.TIF	Ejemplar de herbario	*Plumbago scandens - L., 1762*	CHIAPAS ARRIAGA En el Rancho Las Cruces, sobre la terracería, hacia el ejido Piedra Ancha	02-mar-16	Humberto Bahena Basave
2438	2206©H_Bahena-ECOSUR.TIF	Ejemplar de herbario	*Plumeria rubra - L., 1753*	CHIAPAS JIQUIPILAS Ejido Quintana Roo	29-feb-16	Humberto Bahena Basave
2439	3333©H_Bahena-ECOSUR.TIF	Ejemplar de herbario	*Plumeria rubra - L., 1753*	CHIAPAS TZIMOL 7.5 Km. al suroeste de la cabecera municipal	08-mar-16	Humberto Bahena Basave
2440	0349©H_Bahena-ECOSUR.TIF	Ejemplar de herbario	*Poa annua - L., 1753*	CHIAPAS SAN CRISTÓBAL DE LAS CASAS San Cristóbal de Las Casas	25-ene-16	Humberto Bahena Basave
2441	0350©H_Bahena-ECOSUR.TIF	Ejemplar de herbario	*Poa pratensis - L., 1753*	CHIAPAS SAN CRISTÓBAL DE LAS CASAS Mitzitón	25-ene-16	Humberto Bahena Basave
2442	2116©H_Bahena-ECOSUR.TIF	Ejemplar de herbario	*Podachaenium eminens - (Lag.) Sch. Bip., 1861*	CHIAPAS VILLAFLORES 1.37 Km. al SE de Josefa Ortiz de Dominguez, sobre un arroyo	10-mar-16	Humberto Bahena Basave
2443	2117©H_Bahena-ECOSUR.TIF	Ejemplar de herbario	*Podachaenium pachyphyllum - (Sch. Bip. ex Klatt) R.K. Jansen, N.A. Harriman & Urbatsch, 1982*	CHIAPAS MAPASTEPEC Reserva de la Biosfera El Triunfo	10-mar-16	Humberto Bahena Basave
2444	2773©H_Bahena-ECOSUR.TIF	Ejemplar de herbario	*Podocarpus guatemolensis - Standl., 1924*	CHIAPAS LA TRINITARIA 1.5 Km. desvio a Buenavista; camino Lagunas Montebello-Tzizcao	14-mar-16	Humberto Bahena Basave
2445	0162 ©H_Bahena-ECOSUR.TIF	Ejemplar de herbario	*Podocarpus matudae - Lundell, 1937*	CHIAPAS TENEJAPA 1 Km al oeste de Achlum camino a Matzam	22-jun-15	Humberto Bahena Basave
2446	0219 ©H_Bahena-ECOSUR.TIF	Ejemplar de herbario	*Podocarpus oleifolius - D. Don ex Lamb., 1824*	CHIAPAS TENEJAPA 750 m al E de Achlum	22-jun-15	Humberto Bahena Basave

Dato personal [redacted]

2447	1570©H_Bahena-ECOSUR.TIF	Ejemplar de herbario	*Poeppigia procera - C. Presl, 1830*	CHIAPAS ARRIAGA Loma Bonita, 200 m orilla de carretera	15-mar-16	Humberto Bahena Basave
2448	1782©H_Bahena-ECOSUR.TIF	Ejemplar de herbario	*Poiretia scandens - Vent., 1807*	CHIAPAS VILLAFLORES Ejido Sierra Morena, al oeste del poblado	15-mar-16	Humberto Bahena Basave
2449	3018©H_Bahena-ECOSUR.TIF	Ejemplar de herbario	*Polanisia viscosa - (L.) DC., 1824*	CHIAPAS ARRIAGA Km. 42 de la carretera México 190, cerca de la desviación del poblado Solo Dios	04-feb-16	Humberto Bahena Basave
2450	0221 ©H_Bahena-ECOSUR.TIF	Ejemplar de herbario	*Polygala adenophora - DC., 1824*	CHIAPAS AMATENANGO DEL VALLE 1 Km norte de la Col. Benito Juárez, 5 Km sur desvio carretera a Amatenango del Valle	22-jun-15	Humberto Bahena Basave
2451	2776©H_Bahena-ECOSUR.TIF	Ejemplar de herbario	*Polygala alba - Nutt., 1818*	CHIAPAS HUIXTÁN 2 Km. sureste desvío a López Mateos, carretera SCLC-Ocosingo	14-mar-16	Humberto Bahena Basave
2452	2777©H_Bahena-ECOSUR.TIF	Ejemplar de herbario	*Polygala berlandieri - S. Watson, 1886*	CHIAPAS CHILÓN Patatehel	14-mar-16	Humberto Bahena Basave
2453	2778©H_Bahena-ECOSUR.TIF	Ejemplar de herbario	*Polygala costaricensis - Chodat, 1892*	CHIAPAS TONALÁ En las inmediaciones del Cerro Bola, hacia el oeste del ejido Sierra Morena	14-mar-16	Humberto Bahena Basave
2454	0222 ©H_Bahena-ECOSUR.TIF	Ejemplar de herbario	*Polygala floribunda - Benth., 1840*	CHIAPAS TENEJAPA A 500 m norte de Cruz Chen	22-jun-15	Humberto Bahena Basave
2455	2779©H_Bahena-ECOSUR.TIF	Ejemplar de herbario	*Polygala grandiflora - Walt.*	CHIAPAS CHILÓN Carretera Oco-Pal, a 1.3 Km. al este del desvío a Pozo Bachajon	14-mar-16	Humberto Bahena Basave
2456	2780©H_Bahena-ECOSUR.TIF	Ejemplar de herbario	*Polygala hondurana - Chodat*	CHIAPAS ALTAMIRANO Puente, sobre el río Tzaconejá, entre Altamirano y La Laguna	14-mar-16	Humberto Bahena Basave
2457	2787©H_Bahena-ECOSUR.TIF	Ejemplar de herbario	*Polygonum punctatum - Elliott, 1817*	CHIAPAS LARRÁINZAR 6 Km. al noroeste de Larrainzar, camino Larrainzar-Bochil	14-mar-16	Humberto Bahena Basave
2458	0506©H_Bahena-ECOSUR.TIF	Ejemplar de herbario	*Polymnia maculata - Cav., 1794*	CHIAPAS SAN CRISTÓBAL DE LAS CASAS Carrizal	09-mar-16	Humberto Bahena Basave
2459	2802©H_Bahena-ECOSUR.TIF	Ejemplar de herbario	*Polypodium alansmithii - R.C. Moran, 1990*	CHIAPAS TONALÁ En las inmediaciones del Cerro Bola, hacia el oeste del ejido Sierra Morena	14-mar-16	Humberto Bahena Basave
2460	0445©H_Bahena-ECOSUR.TIF	Ejemplar de herbario	*Polypodium echinolepis - Fée, 1857*	CHIAPAS ALDAMA Km 4.5 del camino Larrainzar-Chuilho	25-ene-16	Humberto Bahena Basave
2461	2803©H_Bahena-ECOSUR.TIF	Ejemplar de herbario	*Polypodium fissidens - Maxon, 1903*	CHIAPAS OCOZOCOAUTLA DE ESPINOSA Rancho el Chivero	14-mar-16	Humberto Bahena Basave
2462	2804©H_Bahena-ECOSUR.TIF	Ejemplar de herbario	*Polypodium fraternum - Schltdl. & Cham., 1830*	CHIAPAS COMITÁN DE DOMÍNGUEZ Km. 66.5 carr. San Cristóbal-Comitán, 6.2 Km. Hacia Zaragoza Mtn	14-mar-16	Humberto Bahena Basave
2463	2805©H_Bahena-ECOSUR.TIF	Ejemplar de herbario	*Polypodium furfuraceum - Schltdl. & Cham., 1830*	CHIAPAS OCOZOCOAUTLA DE ESPINOSA Ejido Emilio Rabasa, 3 km al NW, Selva El Ocote	14-mar-16	Humberto Bahena Basave
2464	0446©H_Bahena-ECOSUR.TIF	Ejemplar de herbario	*Polypodium hartwegianum - Hook., 1840*	CHIAPAS SAN CRISTÓBAL DE LAS CASAS Comunidad La Florecilla	25-ene-16	Humberto Bahena Basave

Dato personal

2465	0447©H_Bahena-ECOSUR.TIF	Ejemplar de herbario	*Polypodium lindenianum - Kunze, 1851*	CHIAPAS TENEJAPA 1.5 Km al sureste de Yashanal	25-ene-16	Humberto Bahena Basave
2466	2806©H_Bahena-ECOSUR.TIF	Ejemplar de herbario	*Polypodium longepinnulatum - E. Fourn., 1872*	CHIAPAS TEOPISCA 800 m al norte de escuela Chiquiltenal, área parcela 38 EPA	14-mar-16	Humberto Bahena Basave
2467	2807©H_Bahena-ECOSUR.TIF	Ejemplar de herbario	*Polypodium loriceum - L., 1753*	CHIAPAS HUIXTÁN Rancho Merced Bazom	14-mar-16	Humberto Bahena Basave
2468	2808©H_Bahena-ECOSUR.TIF	Ejemplar de herbario	*Polypodium plebeium - Schltdl. & Cham., 1830*	CHIAPAS HUIXTÁN Rancho Merced Bazom	14-mar-16	Humberto Bahena Basave
2469	0448©H_Bahena-ECOSUR.TIF	Ejemplar de herbario	*Polypodium plesiosorum - Kunze, 1844*	CHIAPAS HUIXTÁN Rancho Merced Bazom	12-feb-16	Humberto Bahena Basave
2470	0449©H_Bahena-ECOSUR.TIF	Ejemplar de herbario	*Polypodium polypodioides - (L.) Watt, 1867*	CHIAPAS SAN CRISTÓBAL DE LAS CASAS Periférico Sur, cañada y cerro enfrente de El Sumidero	12-feb-16	Humberto Bahena Basave
2471	0450©H_Bahena-ECOSUR.TIF	Ejemplar de herbario	*Polypodium rhodopleuron - Kunze, 1844*	CHIAPAS TENEJAPA 700 m hacia El Retiro, (2.5 Km. al noreste de la cabecera municipal)	12-feb-16	Humberto Bahena Basave
2472	0451©H_Bahena-ECOSUR.TIF	Ejemplar de herbario	*Polypodium sanctae-rosae - (Maxon) C. Chr., 1913*	CHIAPAS CHANAL Ejido Carmen Yalchuch, 45 Km de San Cristóbal rumbo a Chanal	25-ene-16	Humberto Bahena Basave
2473	0452©H_Bahena-ECOSUR.TIF	Ejemplar de herbario	*Polypodium subpetiolatum - Hook., 1840*	CHIAPAS SAN CRISTÓBAL DE LAS CASAS Entrada a Zacualpa, 500 m de la carretera SCLC-Comitán de Domínguez	12-feb-16	Humberto Bahena Basave
2474	0453©H_Bahena-ECOSUR.TIF	Ejemplar de herbario	*Polypodium thyssanolepis - A. Braun ex Klotzsch, 1847*	CHIAPAS SAN CRISTÓBAL DE LAS CASAS Carrizal, camino a Zacualpa	25-ene-16	Humberto Bahena Basave
2475	2809©H_Bahena-ECOSUR.TIF	Ejemplar de herbario	*Polypodium triseriale - Sw., 1800*	CHIAPAS HUIXTÁN Rancho Merced Bazom	14-mar-16	Humberto Bahena Basave
2476	2115©H_Bahena-ECOSUR.TIF	Ejemplar de herbario	*Porophyllum punctatum - (Mill.) S.F. Blake, 1917*	CHIAPAS JIQUIPILAS Ejido Quintana Roo	10-mar-16	Humberto Bahena Basave
2477	2113©H_Bahena-ECOSUR.TIF	Ejemplar de herbario	*Porophyllum ruderale - (Jacq.) Cass., 1826*	CHIAPAS LA CONCORDIA En las cercanías de la zona arqueológica Iglesia Vieja	10-mar-16	Humberto Bahena Basave
2478	2114©H_Bahena-ECOSUR.TIF	Ejemplar de herbario	*Porophyllum ruderale - (Jacq.) Cass., 1826*	CHIAPAS VILLAFLORES Ejido Roblada Grande	10-mar-16	Humberto Bahena Basave
2479	2811©H_Bahena-ECOSUR.TIF	Ejemplar de herbario	*Portulaca oleracea - L., 1753*	CHIAPAS TOTOLAPA 1 Km. de Ejido Nuevo León, tierra colorada	14-mar-16	Humberto Bahena Basave
2480	2812©H_Bahena-ECOSUR.TIF	Ejemplar de herbario	*Portulaca oleracea - L., 1753*	CHIAPAS OCOSINGO Campamento arqueológico del INAH de Yaxchilán	14-mar-16	Humberto Bahena Basave
2481	2431©H_Bahena-ECOSUR.TIF	Ejemplar de herbario	*Posoqueria latifolia - (Rudge) Roem. & Schult., 1819*	CHIAPAS OCOSINGO Estación Biológica Chajul; dentro de la estación	11-mar-16	Humberto Bahena Basave
2482	2432©H_Bahena-ECOSUR.TIF	Ejemplar de herbario	*Posoqueria latifolia - (Rudge) Roem. & Schult., 1819*	CHIAPAS MARQUÉS DE COMILLAS Ejido Galacia a 3 Km. al suroeste del Ejido	11-mar-16	Humberto Bahena Basave
2483	2816©H_Bahena-ECOSUR.TIF	Ejemplar de herbario	*Potamogeton nodosus - Poir., 1816*	CHIAPAS CHAMULA Milpoleta	14-mar-16	Humberto Bahena Basave

Dato personal

2484	2995©H_Bahena-ECOSUR.TIF	Ejemplar de herbario	*Pothomorphe umbellata - (L.) Miq.*	CHIAPAS OCOSINGO Lacanja Chansayab	02-mar-16	Humberto Bahena Basave
2485	3251©H_Bahena-ECOSUR.TIF	Ejemplar de herbario	*Potomorphe peltata - (L.) Miq.*	CHIAPAS OCOSINGO Ejido Nuevo Francisco León a 6 Km. al noroeste del Ejido	03-mar-16	Humberto Bahena Basave
2486	2869©H_Bahena-ECOSUR.TIF	Ejemplar de herbario	*Poulsenia armata - (Miq.) Standl., 1933*	CHIAPAS OCOSINGO 1 Km. al sur del poblado de Lacanja-Chanzayab	15-mar-16	Humberto Bahena Basave
2487	3020©H_Bahena-ECOSUR.TIF	Ejemplar de herbario	*Pourouma aspera - Trécul, 1847*	CHIAPAS OCOSINGO Boca de Chajul sureste 1 Km. del poblado	02-mar-16	Humberto Bahena Basave
2488	0848©H_Bahena-ECOSUR.TIF	Ejemplar de herbario	*Pouteria amygdalina - (Standl.) Baehni, 1942*	CAMPECHE CALAKMUL A 1.5 Km al este de Plan de Ayala, camino a 16 de Septiembre	09-mar-16	Humberto Bahena Basave
2489	3254©H_Bahena-ECOSUR.TIF	Ejemplar de herbario	*Pouteria amygdalina - (Standl.) Baehni, 1942*	CAMPECHE CALAKMUL A 10 Km al este de Dos Naciones, camino a El Civalito	07-mar-16	Humberto Bahena Basave
2490	0849©H_Bahena-ECOSUR.TIF	Ejemplar de herbario	*Pouteria campechiana - (Kunth) Baehni, 1942*	CAMPECHE CALAKMUL 6 Km al oeste de Flores Magón	09-mar-16	Humberto Bahena Basave
2491	0716©H_Bahena-ECOSUR.TIF	Ejemplar de herbario	*Pouteria durlandii - (Standl.) Baehni, 1942*	CHIAPAS OCOSINGO Lacanja-Chansayab	16-feb-16	Humberto Bahena Basave
2492	0717©H_Bahena-ECOSUR.TIF	Ejemplar de herbario	*Pouteria gallifructa - Cronquist*	CHIAPAS OCOSINGO Reserva Biósfera Montes Azules; suroeste 6 Km. de Estación Biológica	16-feb-16	Humberto Bahena Basave
2493	0718©H_Bahena-ECOSUR.TIF	Ejemplar de herbario	*Pouteria lundellii - (Standl.) L.O. Williams*	CHIAPAS OCOSINGO Boca de Chajul; 1.5 Km. al sureste del poblado	16-feb-16	Humberto Bahena Basave
2494	0850©H_Bahena-ECOSUR.TIF	Ejemplar de herbario	*Pouteria reticulata - (Engl.) Eyma, 1936*	CAMPECHE CALAKMUL 6 Km al oeste de Flores Magón	09-mar-16	Humberto Bahena Basave
2495	3265©H_Bahena-ECOSUR.TIF	Ejemplar de herbario	*Pouteria sapota - (Jacq.) H.E. Moore & Stearn, 1967*	CHIAPAS OCOSINGO San Javier	08-mar-16	Humberto Bahena Basave
2496	2685©H_Bahena-ECOSUR.TIF	Ejemplar de herbario	*Prescottia stachyodes - (Sw.) Lindl., 1836*	CHIAPAS MAPASTEPEC Reserva de la Biósfera El Triunfo, camino del campamento El Triunfo hacia el Derrumbe	03-feb-16	Humberto Bahena Basave
2497	2205©H_Bahena-ECOSUR.TIF	Ejemplar de herbario	*Prestonia mexicana - A. DC.*	CHIAPAS ARRIAGA Carretera México 190, Puente Toronjal	29-feb-16	Humberto Bahena Basave
2498	2203©H_Bahena-ECOSUR.TIF	Ejemplar de herbario	*Prestonia portobellensis - (Beurl.) Woodson*	CHIAPAS LAS MARGARITAS Chancalá	29-feb-16	Humberto Bahena Basave
2499	0037 ©H_Bahena-ECOSUR.TIF	Ejemplar de herbario	*Prestonia speciosa - Donn. Sm., 1899*	CHIAPAS SAN CRISTÓBAL DE LAS CASAS Orilla de río; 200 m a Agua Buena	22-jun-15	Humberto Bahena Basave
2500	0665©H_Bahena-ECOSUR.TIF	Ejemplar de herbario	*Priva aspera - Kunth, 1817*	CHIAPAS TOTOLAPA A 2 Km antes de la comunidad Nuevo León	26-ene-16	Humberto Bahena Basave
2501	0826©H_Bahena-ECOSUR.TIF	Ejemplar de herbario	*Priva lappulacea - (L.) Pers., 1806*	CHIAPAS OCOSINGO Lacanja Chansayab	26-ene-16	Humberto Bahena Basave
2502	0827©H_Bahena-ECOSUR.TIF	Ejemplar de herbario	*Priva lappulacea - (L.) Pers., 1806*	CHIAPAS OCOSINGO Lacanja Chansayab	26-ene-16	Humberto Bahena Basave

Dato personal [redacted]

2503	0712©H_Bahena-ECOSUR.TIF	Ejemplar de herbario	*Prockia crucis - P. Browne ex L., 1759*	CHIAPAS ARRIAGA Km. 42 de la carretera México 190	26-ene-16	Humberto Bahena Basave
2504	0713©H_Bahena-ECOSUR.TIF	Ejemplar de herbario	*Prockia crucis - P. Browne ex L., 1759*	CHIAPAS VILLAFLORES A 1.2 Km. al noroeste de California	16-feb-16	Humberto Bahena Basave
2505	1783©H_Bahena-ECOSUR.TIF	Ejemplar de herbario	*Prosopis juliflora - (Sw.) DC., 1825*	CHIAPAS CHIAPA DE CORZO Ejido Ignacio Allende	15-mar-16	Humberto Bahena Basave
2506	2686©H_Bahena-ECOSUR.TIF	Ejemplar de herbario	*Prosthechea cochleata - (L.) W.E. Higgins, 1997*	CHIAPAS ARRIAGA Ejido Tiltepec	03-feb-16	Humberto Bahena Basave
2507	2687©H_Bahena-ECOSUR.TIF	Ejemplar de herbario	*Prosthechea maculosa - (Ames, F.T. Hubb. & C. Schweinf.) W.E. Higgins, 1997*	CHIAPAS JIQUIPILAS A 7.83 Km. al NO de Tiltepec	03-feb-16	Humberto Bahena Basave
2508	2688©H_Bahena-ECOSUR.TIF	Ejemplar de herbario	*Prosthechea maculosa - (Ames, F.T. Hubb. & C. Schweinf.) W.E. Higgins, 1997*	CHIAPAS VILLA CORZO Ejido Sierra Morena	02-mar-16	Humberto Bahena Basave
2509	3053©H_Bahena-ECOSUR.TIF	Ejemplar de herbario	*Prosthechea panthera - (Rchb. f.) W.E. Higgins, 1997*	CHIAPAS COMITÁN DE DOMÍNGUEZ Km. 145 carretera San Cristóbal-Comitán, 2.5 Km. noroeste Laguna Larga	04-feb-16	Humberto Bahena Basave
2510	3052©H_Bahena-ECOSUR.TIF	Ejemplar de herbario	*Prosthechea rhynchophora - (A. Rich. & Galeotti) W.E. Higgins, 1997*	CHIAPAS LARRÁINZAR Carretera Larrainzar Km. 50.9 y entronque Caté	04-feb-16	Humberto Bahena Basave
2511	2689©H_Bahena-ECOSUR.TIF	Ejemplar de herbario	*Prosthechea varicosa - (Bateman ex Lindl.) W.E. Higgins, 1997*	CHIAPAS VILLA CORZO Ejido Tres Picos, 5 Km. al Suroeste del Cerro Tres Picos	03-feb-16	Humberto Bahena Basave
2512	1723©H_Bahena-ECOSUR.TIF	Ejemplar de herbario	*Protium copal - (Schltdl. & Cham.) Engl., 1883*	CHIAPAS OCOSINGO 1 Km. al NE del Ejido Plan de Ayutla	26-feb-16	Humberto Bahena Basave
2513	1724©H_Bahena-ECOSUR.TIF	Ejemplar de herbario	*Protium copal - (Schltdl. & Cham.) Engl., 1883*	CHIAPAS OCOSINGO 12 Km. al noreste del Poblado de Palestina	26-feb-16	Humberto Bahena Basave
2514	1722©H_Bahena-ECOSUR.TIF	Ejemplar de herbario	*Protium multiramiflorum - Lundell, 1937*	CHIAPAS OCOSINGO A 0.45 Km. al noreste de San Javier	26-feb-16	Humberto Bahena Basave
2515	0533©H_Bahena-ECOSUR.TIF	Ejemplar de herbario	*Prunella vulgaris - L., 1753*	CHIAPAS HUIXTÁN 4.9 Km al noreste desvío Los ranchos y carretera Huixtan-Oxchuc	09-mar-16	Humberto Bahena Basave
2516	2534©H_Bahena-ECOSUR.TIF	Ejemplar de herbario	*Prunus barbata - Koehne, 1915*	CHIAPAS CHAMULA Tzontehuitz	01-mar-16	Humberto Bahena Basave
2517	2535©H_Bahena-ECOSUR.TIF	Ejemplar de herbario	*Prunus barbata - Koehne, 1915*	CHIAPAS CHAMULA Tzontehuitz	03-feb-16	Humberto Bahena Basave
2518	2536©H_Bahena-ECOSUR.TIF	Ejemplar de herbario	*Prunus brachybotrya - Zucc., 1836*	CHIAPAS ZINACANTÁN Estación Biológica Huitepec	03-feb-16	Humberto Bahena Basave
2519	2537©H_Bahena-ECOSUR.TIF	Ejemplar de herbario	*Prunus domestica - L., 1753*	CHIAPAS SAN JUAN CANCUC 300 m al sureste de la escuela Yax Nail	01-mar-16	Humberto Bahena Basave

Dato personal

2520	0604©H_Bahena-ECOSUR.TIF	Ejemplar de herbario	*Prunus lundelliana - Standl., 1940*	CHIAPAS CHAMULA A 1 Km de Tzontehuitz	09-mar-16	Humberto Bahena Basave
2521	2538©H_Bahena-ECOSUR.TIF	Ejemplar de herbario	*Prunus persica - (L.) Batsch, 1801*	CHIAPAS SAN JUAN CANCUC al lado sur de la escuela Yax Nail	03-feb-16	Humberto Bahena Basave
2522	0605©H_Bahena-ECOSUR.TIF	Ejemplar de herbario	*Prunus rhamnoides - Koehne, 1915*	CHIAPAS TENEJAPA 700 m adelante de Balun Canal, camino San Cristóbal-Tenejapa	09-mar-16	Humberto Bahena Basave
2523	2539©H_Bahena-ECOSUR.TIF	Ejemplar de herbario	*Prunus salasii - Standl.*	CHIAPAS TAPACHULA Finca Irlanda	02-mar-16	Humberto Bahena Basave
2524	2540©H_Bahena-ECOSUR.TIF	Ejemplar de herbario	*Prunus serotina capuli - (Cav.) McVaugh, 1951*	CHIAPAS SAN CRISTÓBAL DE LAS CASAS Chilil	02-mar-16	Humberto Bahena Basave
2525	2541©H_Bahena-ECOSUR.TIF	Ejemplar de herbario	*Prunus serotina capuli - (Cav.) McVaugh, 1951*	CHIAPAS CHAMULA Bautista Chico, (Jol Oventic)	02-mar-16	Humberto Bahena Basave
2526	3377©H_Bahena-ECOSUR.TIF	Ejemplar de herbario	*Prunus skutchii - I.M. Johnst., 1938*	CHIAPAS JIQUIPILAS A 7.83 Km. al NO de Tiltepec	08-mar-16	Humberto Bahena Basave
2527	2112©H_Bahena-ECOSUR.TIF	Ejemplar de herbario	*Psacalium - Cass., 1826*	CHIAPAS CHAMULA Cerro Tzontehuitz	10-mar-16	Humberto Bahena Basave
2528	2581©H_Bahena-ECOSUR.TIF	Ejemplar de herbario	*Pseudechinolaena polystachya - (Kunth) Stapf, 1919*	CHIAPAS TAPACHULA Finca Hamburgo	03-feb-16	Humberto Bahena Basave
2529	2408©H_Bahena-ECOSUR.TIF	Ejemplar de herbario	*Pseuderanthemum cuspidatum - (Nees) Radlk., 1883*	CHIAPAS CHENALHÓ 300 m de la escuela hacia el lado suroeste	02-feb-16	Humberto Bahena Basave
2530	0011 ©H_Bahena-ECOSUR.TIF	Ejemplar de herbario	*Pseuderanthemum fasciculatum - (Oerst.) Leonard, 1938*	CHIAPAS TENEJAPA 700 m adelante de Balun Canal, camino San Cristóbal-Tenejapa	01-jun-15	Humberto Bahena Basave
2531	0020 ©H_Bahena-ECOSUR.TIF	Ejemplar de herbario	*Pseuderanthemum praecox - (Benth.) Leonard, 1941*	CHIAPAS SAN CRISTÓBAL DE LAS CASAS El Aguaje	22-jun-15	Humberto Bahena Basave
2532	3135©H_Bahena-ECOSUR.TIF	Ejemplar de herbario	*Pseudobombax ellipticum - (Kunth) Dugand, 1943*	CHIAPAS OCOSINGO Estación Biológica Chajul; suroeste sobre el río Lacantum	16-mar-16	Humberto Bahena Basave
2533	3096©H_Bahena-ECOSUR.TIF	Ejemplar de herbario	*Pseudocatalpa caudiculata - (Standl.) A.H. Gentry, 1973*	CHIAPAS OCOSINGO Boca de Chajul; 1 Km. al sureste del poblado	04-feb-16	Humberto Bahena Basave
2534	2118©H_Bahena-ECOSUR.TIF	Ejemplar de herbario	*Pseudogynoxys chenopodioides var. chenopodioides - (Kunth) Cabrera, 1950*	CHIAPAS VILLAFLORES Poblado Los Laureles	10-mar-16	Humberto Bahena Basave
2535	0507©H_Bahena-ECOSUR.TIF	Ejemplar de herbario	*Pseudogynoxys haenkei - (DC.) Cabrera, 1950*	CHIAPAS SAN CRISTÓBAL DE LAS CASAS Cerro Bachen	09-mar-16	Humberto Bahena Basave
2536	2871©H_Bahena-ECOSUR.TIF	Ejemplar de herbario	*Pseudolmedia oxyphyllaria - ND*	CHIAPAS OCOSINGO Boca de Chajul; sureste del poblado 500 m	15-mar-16	Humberto Bahena Basave
2537	2870©H_Bahena-ECOSUR.TIF	Ejemplar de herbario	*Pseudolmedia spuria - (Sw.) Griseb., 1859*	CHIAPAS OCOSINGO A 2 Km. al noreste de la entrada al ejido Ojo de Agua	15-mar-16	Humberto Bahena Basave
2538	1818©H_Bahena-ECOSUR.TIF	Ejemplar de herbario	*Pseudorhipsalis ramulosa - (Salm-Dyck) Barthlott, 1991*	CHIAPAS OCOSINGO San Javier	15-mar-16	Humberto Bahena Basave

Dato personal

2539	3179©H_Bahena-ECOSUR.TIF	Ejemplar de herbario	*Psidium guajava - L., 1753*	CHIAPAS VILLAFLORES Ejido Roblada Grande	16-mar-16	Humberto Bahena Basave
2540	3180©H_Bahena-ECOSUR.TIF	Ejemplar de herbario	*Psidium guajava - L., 1753*	CHIAPAS CHENALHÓ 700 m al este de la escuela Oniltik	16-mar-16	Humberto Bahena Basave
2541	3177©H_Bahena-ECOSUR.TIF	Ejemplar de herbario	*Psidium guineense - Sw., 1788*	CHIAPAS JIQUIPILAS Quintana Roo	16-mar-16	Humberto Bahena Basave
2542	3178©H_Bahena-ECOSUR.TIF	Ejemplar de herbario	*Psidium guineense - Sw., 1788*	CHIAPAS CHENALHÓ 2 km. al suroeste de la carretera san José Chakte'	16-mar-16	Humberto Bahena Basave
2543	1853©H_Bahena-ECOSUR.TIF	Ejemplar de herbario	*Psiguria triphylla - (Miq.) C. Jeffrey, 1978*	CHIAPAS OCOSINGO Nuevo Petalcingo, a 0.85 Km. de la carretera	15-mar-16	Humberto Bahena Basave
2544	1050©H_Bahena-ECOSUR.TIF	Ejemplar de herbario	*Psittacanthus calyculatus - (DC.) Don*	CHIAPAS COMITÁN DE DOMÍNGUEZ 600 m al noroeste escuela de El Palmar	17-feb-16	Humberto Bahena Basave
2545	1049©H_Bahena-ECOSUR.TIF	Ejemplar de herbario	*Psittacanthus ramiflorus - G. Don*	CHIAPAS TONALÁ A 2.28 Km. al oeste de Sierra Morena	17-feb-16	Humberto Bahena Basave
2546	1571©H_Bahena-ECOSUR.TIF	Ejemplar de herbario	*Psoralea melanocarpa - Benth. ex Hemsl., 1879*	CHIAPAS OXCHUC Camino a Tzontealja, 1.2 Km. al norte del desvío a Tz'ay	15-mar-16	Humberto Bahena Basave
2547	2434©H_Bahena-ECOSUR.TIF	Ejemplar de herbario	*Psychotria acuminata - Benth., 1845*	CHIAPAS LA TRINITARIA Mirador, 10 Km. antes de Nvo. San Juan Chamula rumbo a Maravilla Tenejapa	11-mar-16	Humberto Bahena Basave
2548	2433©H_Bahena-ECOSUR.TIF	Ejemplar de herbario	*Psychotria acuminata acuminata - ND*	CHIAPAS OCOSINGO Bonampak	11-mar-16	Humberto Bahena Basave
2549	2435©H_Bahena-ECOSUR.TIF	Ejemplar de herbario	*Psychotria carthagenensis - Jacq., 1760*	CHIAPAS MARQUÉS DE COMILLAS Pico de Oro	11-mar-16	Humberto Bahena Basave
2550	2436©H_Bahena-ECOSUR.TIF	Ejemplar de herbario	*Psychotria carthagenensis - Jacq., 1760*	CHIAPAS OCOSINGO 200 m al noroeste del Crucero de San Javier	11-mar-16	Humberto Bahena Basave
2551	0629©H_Bahena-ECOSUR.TIF	Ejemplar de herbario	*Psychotria costivenia subsp. altorum - (Standl. & Steyerm.) Borhidi, 2004*	CHIAPAS ALTAMIRANO Puente, sobre el río Tzaconejá, entre Altamirano y La Laguna	09-mar-16	Humberto Bahena Basave
2552	0630©H_Bahena-ECOSUR.TIF	Ejemplar de herbario	*Psychotria costivenia subsp. altorum - (Standl. & Steyerm.) Borhidi, 2004*	CHIAPAS HUIXTÁN Rancho Merced Bazom	09-mar-16	Humberto Bahena Basave
2553	2437©H_Bahena-ECOSUR.TIF	Ejemplar de herbario	*Psychotria chiapensis - Standl., 1926*	CHIAPAS OCOSINGO Lacanja Chansayab	11-mar-16	Humberto Bahena Basave
2554	2438©H_Bahena-ECOSUR.TIF	Ejemplar de herbario	*Psychotria chiapensis - Standl., 1926*	CHIAPAS OCOSINGO Garganta de la omega, Monumento Natural Yaxchilán	11-mar-16	Humberto Bahena Basave
2555	2439©H_Bahena-ECOSUR.TIF	Ejemplar de herbario	*Psychotria deflexa - DC., 1830*	CHIAPAS MARAVILLA TENEJAPA 3.9 Km. de Loma Bonita rumbo a Amatitlán	11-mar-16	Humberto Bahena Basave
2556	2440©H_Bahena-ECOSUR.TIF	Ejemplar de herbario	*Psychotria domingensis - Jacq., 1760*	CHIAPAS OCOSINGO Bonampak	11-mar-16	Humberto Bahena Basave

Dato personal

2557	2441©H_Bahena-ECOSUR.TIF	Ejemplar de herbario	*Psychotria domingensis - Jacq., 1760*	CHIAPAS OCOSINGO Lacanja Chansayab	11-mar-16	Humberto Bahena Basave
2558	2442©H_Bahena-ECOSUR.TIF	Ejemplar de herbario	*Psychotria erecta - (Aubl.) Standl. & Steyerm., 1943*	CHIAPAS OCOSINGO Ejido Boca de Chajul	11-mar-16	Humberto Bahena Basave
2559	2443©H_Bahena-ECOSUR.TIF	Ejemplar de herbario	*Psychotria erythrocarpa - Schltdl., 1834*	CHIAPAS LAS ROSAS 2 Km. sur desvío al Puerto, carretera Amatenago Villa Las Rosas	11-mar-16	Humberto Bahena Basave
2560	2444©H_Bahena-ECOSUR.TIF	Ejemplar de herbario	*Psychotria fruticetorum - Standl.*	CHIAPAS OCOSINGO Ejido Boca de Chajul	11-mar-16	Humberto Bahena Basave
2561	2445©H_Bahena-ECOSUR.TIF	Ejemplar de herbario	*Psychotria furcata - DC., 1830*	CHIAPAS OCOSINGO Boca de Chajul; 500 m al SE del poblado	11-mar-16	Humberto Bahena Basave
2562	2446©H_Bahena-ECOSUR.TIF	Ejemplar de herbario	*Psychotria galeottiana - (M. Martens) C.M. Taylor & Lorence, 1985*	CHIAPAS OCOSINGO 2 Km. desde el puente Ixcán rumbo a Chajul sobre la carretera	11-mar-16	Humberto Bahena Basave
2563	2447©H_Bahena-ECOSUR.TIF	Ejemplar de herbario	*Psychotria glomerulata - (Doon. Sm.) Steyerm., 1972*	CHIAPAS OCOSINGO Ejido Boca de Chajul	11-mar-16	Humberto Bahena Basave
2564	2448©H_Bahena-ECOSUR.TIF	Ejemplar de herbario	*Psychotria grandis - Sw., 1788*	CHIAPAS OCOSINGO A 0.92 Km. al noroeste del crucero San Javier	11-mar-16	Humberto Bahena Basave
2565	2449©H_Bahena-ECOSUR.TIF	Ejemplar de herbario	*Psychotria grandis - Sw., 1788*	CHIAPAS OCOSINGO A 2.32 Km. al suroeste del crucero San Javier	11-mar-16	Humberto Bahena Basave
2566	2450©H_Bahena-ECOSUR.TIF	Ejemplar de herbario	*Psychotria guadalupensis - (DC.) Howard, 1966*	CHIAPAS LA TRINITARIA 1.5 Km. desvío camino Lagunas de Montebello-Tizcao a Buenavista	11-mar-16	Humberto Bahena Basave
2567	2451©H_Bahena-ECOSUR.TIF	Ejemplar de herbario	*Psychotria horizontalis - Sw., 1788*	CHIAPAS OCOSINGO Porción N de la omega, Monumento Natural Yaxchilán	11-mar-16	Humberto Bahena Basave
2568	2452©H_Bahena-ECOSUR.TIF	Ejemplar de herbario	*Psychotria horizontalis - Sw., 1788*	CHIAPAS OCOSINGO Lacanja Chansayab	11-mar-16	Humberto Bahena Basave
2569	2453©H_Bahena-ECOSUR.TIF	Ejemplar de herbario	*Psychotria limonensis - K. Krause, 1916*	CHIAPAS OCOSINGO Lacanja Chansayab	11-mar-16	Humberto Bahena Basave
2570	2454©H_Bahena-ECOSUR.TIF	Ejemplar de herbario	*Psychotria limonensis - K. Krause, 1916*	CHIAPAS VILLAFLORES Ejido El Paraíso	11-mar-16	Humberto Bahena Basave
2571	2455©H_Bahena-ECOSUR.TIF	Ejemplar de herbario	*Psychotria marginata - Sw., 1788*	CHIAPAS OCOSINGO San Javier	11-mar-16	Humberto Bahena Basave
2572	2456©H_Bahena-ECOSUR.TIF	Ejemplar de herbario	*Psychotria marginata - Sw., 1788*	CHIAPAS MARQUÉS DE COMILLAS Paraje La Ceiba Chajul; ca arroyo San Pablo Reserva Montes Azul	11-mar-16	Humberto Bahena Basave
2573	2457©H_Bahena-ECOSUR.TIF	Ejemplar de herbario	*Psychotria micrantha - H.B.K.*	CHIAPAS OCOSINGO Chajul	11-mar-16	Humberto Bahena Basave
2574	2458©H_Bahena-ECOSUR.TIF	Ejemplar de herbario	*Psychotria microdon - (DC.) Urb., 1928*	CHIAPAS ARRIAGA Ejido 20 de Noviembre	11-mar-16	Humberto Bahena Basave
2575	2459©H_Bahena-ECOSUR.TIF	Ejemplar de herbario	*Psychotria minarum - Standl. & Steyerm., 1947*	CHIAPAS MONTECRISTO DE GUERRERO Sobre el camino Campamento El Triunfo-Finca Liquidambar	11-mar-16	Humberto Bahena Basave

Dato personal

2576	2460©H_Bahena-ECOSUR.TIF	Ejemplar de herbario	*Psychotria minarum - Standl. & Steyerm., 1947*	CHIAPAS SAN CRISTÓBAL DE LAS CASAS Chilil	11-mar-16	Humberto Bahena Basave
2577	2461©H_Bahena-ECOSUR.TIF	Ejemplar de herbario	*Psychotria nervosa - Sw., 1788*	CHIAPAS OCOSINGO Lacanja Chansayab	11-mar-16	Humberto Bahena Basave
2578	2462©H_Bahena-ECOSUR.TIF	Ejemplar de herbario	*Psychotria panamensis var. panamensis - Standl., 1916*	CHIAPAS LA TRINITARIA 0.5 Km. desvío camino Lagunas Montebello-Tizcao a Buenavista	11-mar-16	Humberto Bahena Basave
2579	2463©H_Bahena-ECOSUR.TIF	Ejemplar de herbario	*Psychotria papantlensis - (Oerst.) Hemsl., 1881*	CHIAPAS OCOSINGO Chajul	11-mar-16	Humberto Bahena Basave
2580	2464©H_Bahena-ECOSUR.TIF	Ejemplar de herbario	*Psychotria pittieri - Standley*	CHIAPAS CHANAL rancho El Cura	11-mar-16	Humberto Bahena Basave
2581	2465©H_Bahena-ECOSUR.TIF	Ejemplar de herbario	*Psychotria pleuropoda - Donn. Sm., 1905*	CHIAPAS MARAVILLA TENEJAPA 800 m de Loma Bonita por la vereda que va a Rodulfo Figueroa	11-mar-16	Humberto Bahena Basave
2582	2466©H_Bahena-ECOSUR.TIF	Ejemplar de herbario	*Psychotria pleuropoda - Donn. Sm., 1905*	CHIAPAS OCOSINGO Lacanja Chansayab	11-mar-16	Humberto Bahena Basave
2583	2467©H_Bahena-ECOSUR.TIF	Ejemplar de herbario	*Psychotria poeppigiana - Müll. Arg., 1881*	CHIAPAS OCOSINGO Bonampak	11-mar-16	Humberto Bahena Basave
2584	2468©H_Bahena-ECOSUR.TIF	Ejemplar de herbario	*Psychotria pubescens - Sw., 1788*	CHIAPAS OCOSINGO Lacanja Chansayab	11-mar-16	Humberto Bahena Basave
2585	2469©H_Bahena-ECOSUR.TIF	Ejemplar de herbario	*Psychotria pubescens - Sw., 1788*	CHIAPAS LA TRINITARIA 0.5 Km. desvío camino Lagunas Montebello-Tizcao a Buenavista	11-mar-16	Humberto Bahena Basave
2586	2470©H_Bahena-ECOSUR.TIF	Ejemplar de herbario	*Psychotria racemosa - Rich., 1792*	CHIAPAS OCOSINGO 200 m al noroeste del poblado de Plan de Ayutla	11-mar-16	Humberto Bahena Basave
2587	2471©H_Bahena-ECOSUR.TIF	Ejemplar de herbario	*Psychotria sarapiquensis - Standl., 1938*	CHIAPAS VILLAFLORES 0.93 Km. al sur de Nueva Independencia	11-mar-16	Humberto Bahena Basave
2588	2472©H_Bahena-ECOSUR.TIF	Ejemplar de herbario	*Psychotria schippii - Standl. & Steyerm., 1943*	CHIAPAS PALENQUE Ricardo Flores Magón	11-mar-16	Humberto Bahena Basave
2589	2473©H_Bahena-ECOSUR.TIF	Ejemplar de herbario	*Psychotria simiarum - Standl., 1929*	CHIAPAS OCOSINGO Alrededores del viejo poblado de palestina (Selva Lacandona)	11-mar-16	Humberto Bahena Basave
2590	2474©H_Bahena-ECOSUR.TIF	Ejemplar de herbario	*Psychotria tenuifolia - Sw., 1788*	CHIAPAS OCOSINGO Ejido Boca de Chajul	11-mar-16	Humberto Bahena Basave
2591	2475©H_Bahena-ECOSUR.TIF	Ejemplar de herbario	*Psychotria tenuifolia - Sw., 1788*	CHIAPAS OCOSINGO Lacanja Chansayab	11-mar-16	Humberto Bahena Basave
2592	2476©H_Bahena-ECOSUR.TIF	Ejemplar de herbario	*Psychotria trichotoma - M. Martens & Galeotti, 1844*	CHIAPAS CHILÓN Agua Azul	02-feb-16	Humberto Bahena Basave
2593	2504©H_Bahena-ECOSUR.TIF	Ejemplar de herbario	*Pteris altissima - Poir., 1804*	CHIAPAS OCOSINGO Lacanja Chansayab	01-mar-16	Humberto Bahena Basave
2594	0487©H_Bahena-ECOSUR.TIF	Ejemplar de herbario	*Pteris cretica - L., 1767*	CHIAPAS SAN CRISTÓBAL DE LAS CASAS Ejido Los Llanos	15-feb-16	Humberto Bahena Basave

Dato personal

2595	2505©H_Bahena-ECOSUR.TIF	Ejemplar de herbario	*Pteris cretica - L., 1767*	CHIAPAS ZINACANTÁN Estación Biológica Huitepec	01-mar-16	Humberto Bahena Basave
2596	2506©H_Bahena-ECOSUR.TIF	Ejemplar de herbario	*Pteris grandifolia - L., 1753*	CHIAPAS OCOSINGO Ocosingo	01-mar-16	Humberto Bahena Basave
2597	0486©H_Bahena-ECOSUR.TIF	Ejemplar de herbario	*Pteris longifolia - L., 1753*	CHIAPAS ALTAMIRANO Río Tzaconejá, sobre el camino Altamirano-Comitán	25-ene-16	Humberto Bahena Basave
2598	2507©H_Bahena-ECOSUR.TIF	Ejemplar de herbario	*Pteris longifolia - L., 1753*	CHIAPAS OCOSINGO Ocosingo	01-mar-16	Humberto Bahena Basave
2599	0485©H_Bahena-ECOSUR.TIF	Ejemplar de herbario	*Pteris muricata - Hook., 1858*	CHIAPAS SAN CRISTÓBAL DE LAS CASAS Corazón de María	07-dic-17	Humberto Bahena Basave
2600	2508©H_Bahena-ECOSUR.TIF	Ejemplar de herbario	*Pteris orizabae - M. Martens & Galeotti, 1842*	CHIAPAS VILLAFLORES Cerro Tres Picos, en el sendero El Quetzal	03-feb-16	Humberto Bahena Basave
2601	2509©H_Bahena-ECOSUR.TIF	Ejemplar de herbario	*Pteris pungens - Willd., 1810*	CHIAPAS OCOSINGO Bonampak 3 Km. Oeste	01-mar-16	Humberto Bahena Basave
2602	1572©H_Bahena-ECOSUR.TIF	Ejemplar de herbario	*Pterocarpus rohrii - Vahl, 1791*	CHIAPAS OCOSINGO Poblado del Ejido de Plan de Ayutla	15-mar-16	Humberto Bahena Basave
2603	1573©H_Bahena-ECOSUR.TIF	Ejemplar de herbario	*Pterocarpus rohrii - Vahl, 1791*	CHIAPAS MARQUÉS DE COMILLAS 400 m al NE del poblado de Reforma Agraria	15-mar-16	Humberto Bahena Basave
2604	3136©H_Bahena-ECOSUR.TIF	Ejemplar de herbario	*Quararibea asterolepis - Pittier, 1914*	CHIAPAS OCOSINGO Reserva Biósfera Montes Azules; noroeste de la Estación 500 m	16-mar-16	Humberto Bahena Basave
2605	3137©H_Bahena-ECOSUR.TIF	Ejemplar de herbario	*Quararibea funebris - (La Llave) Vischer, 1920*	CHIAPAS OCOSINGO Estación Biológica Chajul; suroeste 5 Km. interior de La Reserva	16-mar-16	Humberto Bahena Basave
2606	3391©H_Bahena-ECOSUR.TIF	Ejemplar de herbario	*Quararibea funebris - (La Llave) Vischer, 1920*	CHIAPAS OCOSINGO 800 m al este del poblado de Lacanja	08-mar-16	Humberto Bahena Basave
2607	3090©H_Bahena-ECOSUR.TIF	Ejemplar de herbario	*Quararibea lacandonensis - Alverson*	CHIAPAS OCOSINGO Zona arqueológica de Yaxchilán	02-mar-16	Humberto Bahena Basave
2608	3138©H_Bahena-ECOSUR.TIF	Ejemplar de herbario	*Quararibea yunckeri - ND*	CHIAPAS MARAVILLA TENEJAPA 800 m de Loma Bonita por la vereda que va a Rodulfo Figueroa	16-mar-16	Humberto Bahena Basave
2609	0235 ©H_Bahena-ECOSUR.TIF	Ejemplar de herbario	*Quercus (Quercus) (Lobatae) candicans - Née, 1801*	CHIAPAS TENEJAPA Sibaniljá	24-jun-15	Humberto Bahena Basave
2610	0234 ©H_Bahena-ECOSUR.TIF	Ejemplar de herbario	*Quercus (Quercus) (Lobatae) crassifolia - Humb. & Bonpl., 1809*	CHIAPAS SAN CRISTÓBAL DE LAS CASAS Corazón de María	24-jun-15	Humberto Bahena Basave
2611	0248 ©H_Bahena-ECOSUR.TIF	Ejemplar de herbario	*Quercus (Quercus) (Lobatae) crassipes - Humb. & Bonpl., 1809*	CHIAPAS SAN CRISTÓBAL DE LAS CASAS Cerro El Extranjero	22-jun-15	Humberto Bahena Basave
2612	0233 ©H_Bahena-ECOSUR.TIF	Ejemplar de herbario	*Quercus (Quercus) (Lobatae) crispipilis - Trel., 1924*	CHIAPAS SAN CRISTÓBAL DE LAS CASAS 500 m a San Antonio de Las Rosas	22-jun-15	Humberto Bahena Basave
2613	0239 ©H_Bahena-ECOSUR.TIF	Ejemplar de herbario	*Quercus (Quercus) (Lobatae) laurina - Humb. & Bonpl., 1809*	CHIAPAS HUIXTÁN Rancho Merced Bazom	24-jun-15	Humberto Bahena Basave

Dato personal

2614	0254 ©H_Bahena-ECOSUR.TIF	Ejemplar de herbario	*Quercus (Quercus) (Lobatae) sapotifolia - Liebm., 1854*	CHIAPAS LAS MARGARITAS Km 45 carretera Altamirano-Comitán de Domínguez	22-jun-15	Humberto Bahena Basave
2615	1375©H_Bahena-ECOSUR.TIF	Ejemplar de herbario	*Quercus (Quercus) (Lobatae) sapotifolia - Liebm., 1854*	CHIAPAS CHAMULA 8 Km. al suroeste de Jaltenango de La Paz, camino a la Finca Irlanda	23-feb-16	Humberto Bahena Basave
2616	1376©H_Bahena-ECOSUR.TIF	Ejemplar de herbario	*Quercus (Quercus) (Lobatae) sapotifolia - Liebm., 1854*	CHIAPAS LAS MARGARITAS 1.5 Km. al norte de La Ilusión, carretera Altamirano-Comitán	28-ene-16	Humberto Bahena Basave
2617	0256 ©H_Bahena-ECOSUR.TIF	Ejemplar de herbario	*Quercus (Quercus) (Lobatae) xalapensis - Bonpl., 1809*	CHIAPAS LAS MARGARITAS Km 45 carretera Altamirano-Comitán de Domínguez	22-jun-15	Humberto Bahena Basave
2618	0240 ©H_Bahena-ECOSUR.TIF	Ejemplar de herbario	*Quercus (Quercus) (Quercus) polymorpha - Schltdl. & Cham., 1830*	CHIAPAS OXCHUC Yochib, 1 Km adelante, camino Yochib-Tenejapa	24-jun-15	Humberto Bahena Basave
2619	0251 ©H_Bahena-ECOSUR.TIF	Ejemplar de herbario	*Quercus (Quercus) (Quercus) polymorpha - Schltdl. & Cham., 1830*	CHIAPAS HUIXTÁN San Andrés Puerto Rico, 1.5 Km al NE	22-jun-15	Humberto Bahena Basave
2620	0252 ©H_Bahena-ECOSUR.TIF	Ejemplar de herbario	*Quercus (Quercus) (Quercus) rugosa - Née, 1801*	CHIAPAS SAN CRISTÓBAL DE LAS CASAS Corazón de María	22-jun-15	Humberto Bahena Basave
2621	0253 ©H_Bahena-ECOSUR.TIF	Ejemplar de herbario	*Quercus (Quercus) (Quercus) rugosa - Née, 1801*	CHIAPAS ZINACANTÁN Huitepec al suroeste ladera	22-jun-15	Humberto Bahena Basave
2622	0238 ©H_Bahena-ECOSUR.TIF	Ejemplar de herbario	*Quercus (Quercus) (Quercus) segoviensis - Liebm., 1854*	CHIAPAS SAN CRISTÓBAL DE LAS CASAS San Cristóbal de Las Casas	24-jun-15	Humberto Bahena Basave
2623	0255 ©H_Bahena-ECOSUR.TIF	Ejemplar de herbario	*Quercus (Quercus) (Quercus) segoviensis - Liebm., 1854*	CHIAPAS AMATENANGO DEL VALLE Frente al rancho San Agustín, 5 Km al este de Tulanca	22-jun-15	Humberto Bahena Basave
2624	1394©H_Bahena-ECOSUR.TIF	Ejemplar de herbario	*Quercus acatenangensis - Trel., 1924*	CHIAPAS LARRÁINZAR 9 Km. de Larráinzar hacia Bochil	24-feb-16	Humberto Bahena Basave
2625	1395©H_Bahena-ECOSUR.TIF	Ejemplar de herbario	*Quercus acatenangensis - Trel., 1924*	CHIAPAS CHAMULA 1 Km. de Taza de Agua hacia Tzontehuitz	28-ene-16	Humberto Bahena Basave
2626	1393©H_Bahena-ECOSUR.TIF	Ejemplar de herbario	*Quercus acutifolia - Née, 1801*	CHIAPAS OCOZOCOAUTLA DE ESPINOSA Carretera Domingo Chanona a Ocoz. 3 Km. del lim Ocoz.-Villa Flores	24-feb-16	Humberto Bahena Basave
2627	1392©H_Bahena-ECOSUR.TIF	Ejemplar de herbario	*Quercus benthamii - A. DC., 1864*	CHIAPAS MONTECRISTO DE GUERRERO Sobre el camino Campamento El Triunfo-Finca Liquidambar	24-feb-16	Humberto Bahena Basave
2628	1391©H_Bahena-ECOSUR.TIF	Ejemplar de herbario	*Quercus candicans - Née, 1801*	CHIAPAS ZINACANTÁN Estación Biológica Huitepec	28-ene-16	Humberto Bahena Basave
2629	1390©H_Bahena-ECOSUR.TIF	Ejemplar de herbario	*Quercus castanea - Née, 1801*	CHIAPAS MOTOZINTLA Morelos	24-feb-16	Humberto Bahena Basave
2630	1389©H_Bahena-ECOSUR.TIF	Ejemplar de herbario	*Quercus conspersa - Benth., 1842*	CHIAPAS VILLAFLORES Ejido Sierra Morena	24-feb-16	Humberto Bahena Basave
2631	1387©H_Bahena-ECOSUR.TIF	Ejemplar de herbario	*Quercus crassifolia - Humb. & Bonpl., 1809*	CHIAPAS VENUSTIANO CARRANZA Camino al Cerro Chihuitz, 5 Km. al este de Tulanca	24-feb-16	Humberto Bahena Basave

Dato personal

2632	1388©H_Bahena-ECOSUR.TIF	Ejemplar de herbario	*Quercus crassifolia - Humb. & Bonpl., 1809*	CHIAPAS CHAMULA Bautista Chico	24-feb-16	Humberto Bahena Basave
2633	1386©H_Bahena-ECOSUR.TIF	Ejemplar de herbario	*Quercus crispipilis - Trel., 1924*	CHIAPAS SAN CRISTÓBAL DE LAS CASAS Rancho Nuevo	24-feb-16	Humberto Bahena Basave
2634	0249 ©H_Bahena-ECOSUR.TIF	Ejemplar de herbario	*Quercus dysophylla - Benth., 1840*	CHIAPAS TENEJAPA 700 m adelante de Balun Canal, camino San Cristóbal-Tenejapa	22-jun-15	Humberto Bahena Basave
2635	1384©H_Bahena-ECOSUR.TIF	Ejemplar de herbario	*Quercus elliptica - Née, 1801*	CHIAPAS VILLAFLORES A 1 Km. del ejido El Paraíso	24-feb-16	Humberto Bahena Basave
2636	2630©H_Bahena-ECOSUR.TIF	Ejemplar de herbario	*Quercus elliptica - Née, 1801*	CHIAPAS VILLAFLORES A 1 Km. del ejido El Paraíso	03-feb-16	Humberto Bahena Basave
2637	1381©H_Bahena-ECOSUR.TIF	Ejemplar de herbario	*Quercus glabrescens - Benth., 1840*	CHIAPAS VILLAFLORES Ejido Sierra Morena, al oeste del poblado	24-feb-16	Humberto Bahena Basave
2638	1382©H_Bahena-ECOSUR.TIF	Ejemplar de herbario	*Quercus glaucoides - M. Martens & Galeotti, 1843*	CHIAPAS VILLAFLORES Ejido El Paraíso	24-feb-16	Humberto Bahena Basave
2639	1385©H_Bahena-ECOSUR.TIF	Ejemplar de herbario	*Quercus lancifolia - Schltdl. & Cham., 1830*	CHIAPAS TILA Reserva Corta Flor	24-feb-16	Humberto Bahena Basave
2640	1380©H_Bahena-ECOSUR.TIF	Ejemplar de herbario	*Quercus laurina - Humb. & Bonpl., 1809*	CHIAPAS CHAMULA Tzontehuitz	24-feb-16	Humberto Bahena Basave
2641	1383©H_Bahena-ECOSUR.TIF	Ejemplar de herbario	*Quercus laurina - Humb. & Bonpl., 1809*	CHIAPAS SAN CRISTÓBAL DE LAS CASAS Chilil	24-feb-16	Humberto Bahena Basave
2642	1379©H_Bahena-ECOSUR.TIF	Ejemplar de herbario	*Quercus obtusata - Bonpl., 1809*	CHIAPAS TEOPISCA Ejido Flores Magón	23-feb-16	Humberto Bahena Basave
2643	1377©H_Bahena-ECOSUR.TIF	Ejemplar de herbario	*Quercus oleoides - Schltdl. & Cham., 1830*	CHIAPAS MARQUÉS DE COMILLAS 500 m al suroeste del poblado de Pico de Oro	23-feb-16	Humberto Bahena Basave
2644	1378©H_Bahena-ECOSUR.TIF	Ejemplar de herbario	*Quercus oleoides - Schltdl. & Cham., 1830*	CHIAPAS OCOZOCOAUTLA DE ESPINOSA Laguna Bélgica, entrada a la reserva en remanente de bosque	28-ene-16	Humberto Bahena Basave
2645	0250 ©H_Bahena-ECOSUR.TIF	Ejemplar de herbario	*Quercus peduncularis - Née, 1801*	CHIAPAS CHANAL 1 Km. noreste río Florido, camino Pasthonticja-Río Florido	22-jun-15	Humberto Bahena Basave
2646	3192©H_Bahena-ECOSUR.TIF	Ejemplar de herbario	*Quercus skinneri - Benth., 1842*	CHIAPAS VILLAFLORES A 1 Km. del ejido El Paraíso	16-mar-16	Humberto Bahena Basave
2647	3362©H_Bahena-ECOSUR.TIF	Ejemplar de herbario	*Quercus skinneri - Benth., 1842*	CHIAPAS OCOSINGO 4 Km. al sureste del poblado de Plan de Ayutla	08-mar-16	Humberto Bahena Basave
2648	3167©H_Bahena-ECOSUR.TIF	Ejemplar de herbario	*Quercus tenuiaristata - Trel., 1938*	CHIAPAS TEOPISCA Shuket ton	04-feb-16	Humberto Bahena Basave
2649	2477©H_Bahena-ECOSUR.TIF	Ejemplar de herbario	*Randia aculeata - L., 1753*	CHIAPAS COMITÁN DE DOMÍNGUEZ Carretera a Villa Las Rosas 2 Km. al oeste del entronque con Comitán	14-mar-16	Humberto Bahena Basave
2650	3409©H_Bahena-ECOSUR.TIF	Ejemplar de herbario	*Randia aculeata - L., 1753*	CHIAPAS JIQUIPILAS Ejido López Mateos	08-mar-16	Humberto Bahena Basave

Dato personal [redacted]

2651	2478©H_Bahena-ECOSUR.TIF	Ejemplar de herbario	*Randia armata - (Sw.) DC., 1830*	CHIAPAS OCOSINGO Estación Biológica Chajul; alrededores de la Estación	14-mar-16	Humberto Bahena Basave
2652	3408©H_Bahena-ECOSUR.TIF	Ejemplar de herbario	*Randia armata - (Sw.) DC., 1830*	CHIAPAS TONALÁ Ejido Las Palmas	08-mar-16	Humberto Bahena Basave
2653	2479©H_Bahena-ECOSUR.TIF	Ejemplar de herbario	*Randia chiopensis - Standl., 1926*	CHIAPAS COMITÁN DE DOMÍNGUEZ Km. 145 carretera Comitán-San Cristóbal, 2.5 Km. noroeste Laguna Larga	14-mar-16	Humberto Bahena Basave
2654	0831©H_Bahena-ECOSUR.TIF	Ejemplar de herbario	*Randia longiloba - Hemsl., 1887*	CAMPECHE CALAKMUL A 10.5 Km al noreste de Conhuás	09-mar-16	Humberto Bahena Basave
2655	3121©H_Bahena-ECOSUR.TIF	Ejemplar de herbario	*Randia standleyana - L. Wms.*	CHIAPAS SAN CRISTÓBAL DE LAS CASAS Maria Auxiliadora	04-feb-16	Humberto Bahena Basave
2656	3411©H_Bahena-ECOSUR.TIF	Ejemplar de herbario	*Randia watsonii - B.L. Rob., 1894*	CHIAPAS CHIAPA DE CORZO 7 Km. al Noreste de Suchiapa	08-mar-16	Humberto Bahena Basave
2657	0588©H_Bahena-ECOSUR.TIF	Ejemplar de herbario	*Ranunculus petiolaris - Kunth, 1818*	CHIAPAS HUIXTÁN Rancho Merced Bazom	09-mar-16	Humberto Bahena Basave
2658	0589©H_Bahena-ECOSUR.TIF	Ejemplar de herbario	*Ranunculus pilosus - Kunth*	CHIAPAS HUIXTÁN 0.5 Km al N de Los Ranchos, Ejido ALM	09-mar-16	Humberto Bahena Basave
2659	0590©H_Bahena-ECOSUR.TIF	Ejemplar de herbario	*Ranunculus pilosus - Kunth*	CHIAPAS HUIXTÁN 0.5 Km al N de Los Ranchos, Ejido ALM	09-mar-16	Humberto Bahena Basave
2660	0457©H_Bahena-ECOSUR.TIF	Ejemplar de herbario	*Rapanea guianensis - Aubl.*	CHIAPAS AMATENANGO DEL VALLE 3 Km sureste de Amatenango del Valle, carretera SCLC-Comitán	15-feb-16	Humberto Bahena Basave
2661	0458©H_Bahena-ECOSUR.TIF	Ejemplar de herbario	*Rapanea myricoides - (Schltdl.) Lundell, 1964*	CHIAPAS TENEJAPA 2 Km antes de Balun Canal, camino Tenejapa-SCLC	15-feb-16	Humberto Bahena Basave
2662	3044©H_Bahena-ECOSUR.TIF	Ejemplar de herbario	*Raphanus raphanistrum - L.*	CHIAPAS CHAMULA Bautista Chico	04-feb-16	Humberto Bahena Basave
2663	3045©H_Bahena-ECOSUR.TIF	Ejemplar de herbario	*Raphanus sativus - L.*	CHIAPAS HUIXTÁN San José Las Flores	04-feb-16	Humberto Bahena Basave
2664	0666©H_Bahena-ECOSUR.TIF	Ejemplar de herbario	*Rehdera trinervis - (S.F. Blake) Moldenke, 1935*	CAMPECHE CALAKMUL A 1.5 Km al N de Nuevo Campanario	26-ene-16	Humberto Bahena Basave
2665	2170©H_Bahena-ECOSUR.TIF	Ejemplar de herbario	*Reinhardtia simplex - Burret*	CHIAPAS OCOSINGO Reserva Biósfera Montes Azules; noroeste de la Estación 500 m	29-feb-16	Humberto Bahena Basave
2666	2171©H_Bahena-ECOSUR.TIF	Ejemplar de herbario	*Reinhardtia simplex - Burret*	CHIAPAS OCOSINGO Chajul	29-feb-16	Humberto Bahena Basave
2667	1173©H_Bahena-ECOSUR.TIF	Ejemplar de herbario	*Renealmia alpinia - (Rottb.) Maas, 1976*	CHIAPAS CHILÓN Patatehel	10-mar-16	Humberto Bahena Basave
2668	1171©H_Bahena-ECOSUR.TIF	Ejemplar de herbario	*Renealmia mexicana - Klotzsch ex Petersen, 1890*	CHIAPAS OCOSINGO Lacanja Chansayab	10-mar-16	Humberto Bahena Basave
2669	1792©H_Bahena-ECOSUR.TIF	Ejemplar de herbario	*Rhacoma eucymosa - (Loes. & Pittier) Standl.*	CHIAPAS OCOSINGO Lacanja Chansayab	15-mar-16	Humberto Bahena Basave

Dato personal

2670	0107 ©H_Bahena-ECOSUR.TIF	Ejemplar de herbario	*Rhacoma puberula - (Lundell) Standl. & Steyerm., 1944*	CHIAPAS ALTAMIRANO Puente, sobre el río Tzaconejá, entre Altamirano y La Laguna	22-jun-15	Humberto Bahena Basave
2671	0108 ©H_Bahena-ECOSUR.TIF	Ejemplar de herbario	*Rhacoma standleyi - (Lundell) Standl. & Steyerm., 1944*	CHIAPAS SAN CRISTÓBAL DE LAS CASAS El Corralito	22-jun-15	Humberto Bahena Basave
2672	2521©H_Bahena-ECOSUR.TIF	Ejemplar de herbario	*Rhamnus capreifolia - (Schltdl.) Grubov, 1949*	CHIAPAS MITONTIC 1 Km. antes de Soyalhó, camino SCLC-Chalam	01-mar-16	Humberto Bahena Basave
2673	2522©H_Bahena-ECOSUR.TIF	Ejemplar de herbario	*Rhamnus discolor - (Donn. Sm.) Rose, 1903*	CHIAPAS LARRÁINZAR 9 Km. de Larráinzar hacia Bochil	01-mar-16	Humberto Bahena Basave
2674	2523©H_Bahena-ECOSUR.TIF	Ejemplar de herbario	*Rhamnus mcvaughii - L.A. Johnst. & M.C. Johnst., 1978*	CHIAPAS ZINACANTÁN Estación Biológica Huitepec	01-mar-16	Humberto Bahena Basave
2675	0594©H_Bahena-ECOSUR.TIF	Ejemplar de herbario	*Rhamnus mucronata - Schltdl., 1841*	CHIAPAS CHANAL Ejido Carmen Yalchuch, 45 Km de San Cristóbal rumbo a Chanal	09-mar-16	Humberto Bahena Basave
2676	0595©H_Bahena-ECOSUR.TIF	Ejemplar de herbario	*Rhamnus serrata - Schult., 1819*	CHIAPAS SAN CRISTÓBAL DE LAS CASAS 2.5 Km al este de La Sierra, camino Corazón de María a Las Ollas	09-mar-16	Humberto Bahena Basave
2677	2524©H_Bahena-ECOSUR.TIF	Ejemplar de herbario	*Rhamnus sharpii - M.C. Johnst. & L.A. Johnst., 1978*	CHIAPAS SAN CRISTÓBAL DE LAS CASAS Chilil	03-feb-16	Humberto Bahena Basave
2678	2525©H_Bahena-ECOSUR.TIF	Ejemplar de herbario	*Rhamnus sharpii - M.C. Johnst. & L.A. Johnst., 1978*	CHIAPAS SAN CRISTÓBAL DE LAS CASAS Chilil	01-mar-16	Humberto Bahena Basave
2679	1817©H_Bahena-ECOSUR.TIF	Ejemplar de herbario	*Rhipsalis baccifera - (J.S. Muell.) Stearn, 1939*	CHIAPAS OCOSINGO Rancho El Edén, a 4 Km. al este del poblado Nuevo Guerrero	15-mar-16	Humberto Bahena Basave
2680	2526©H_Bahena-ECOSUR.TIF	Ejemplar de herbario	*Rhizophora mangle - L., 1753*	CHIAPAS TONALÁ Orilla de carretera a 15 Km. de Puerto Arista	01-mar-16	Humberto Bahena Basave
2681	0477©H_Bahena-ECOSUR.TIF	Ejemplar de herbario	*Rhodosciadium tolucense - (Kunth) Mathias, 1936*	CHIAPAS HUIXTÁN Parcela 19 EPA, a 1 Km de la comunidad San Antonio	25-ene-16	Humberto Bahena Basave
2682	0043 ©H_Bahena-ECOSUR.TIF	Ejemplar de herbario	*Rhus pachyrrhachis - Hemsl., 1879*	CHIAPAS SAN CRISTÓBAL DE LAS CASAS El Aguaje, 5 Km de San Cristóbal, rumbo a Teopisca	22-jun-15	Humberto Bahena Basave
2683	0044 ©H_Bahena-ECOSUR.TIF	Ejemplar de herbario	*Rhus schiedeana - Schltdl., 1842*	CHIAPAS HUIXTÁN Parcela 19 EPA, a 1 Km de la comunidad San Antonio	22-jun-15	Humberto Bahena Basave
2684	0045 ©H_Bahena-ECOSUR.TIF	Ejemplar de herbario	*Rhus striata - (Ruiz, Lopez & Pav.) Kuntze*	CHIAPAS TENEJAPA Paraje Tres Cerros	22-jun-15	Humberto Bahena Basave
2685	0046 ©H_Bahena-ECOSUR.TIF	Ejemplar de herbario	*Rhus terebinthifolia - Schltdl. & Cham., 1830*	CHIAPAS SAN CRISTÓBAL DE LAS CASAS 1 Km de la ranchería Nuevo San Juan, camino a Vista Hermosa	22-jun-15	Humberto Bahena Basave
2686	0351©H_Bahena-ECOSUR.TIF	Ejemplar de herbario	*Rhynchelytrum repens - (Willd.) C.E. Hubb., 1934*	CHIAPAS SAN CRISTÓBAL DE LAS CASAS Ranchería Carrizal	12-feb-16	Humberto Bahena Basave
2687	1536©H_Bahena-ECOSUR.TIF	Ejemplar de herbario	*Rhynchosia - Lour., 1790*	CHIAPAS SAN CRISTÓBAL DE LAS CASAS Tierra Blanca	10-mar-16	Humberto Bahena Basave
2688	1535©H_Bahena-ECOSUR.TIF	Ejemplar de herbario	*Rhynchosia amabilis - Grear, 1978*	CHIAPAS CINTALAPA Rancho El Cafetal	10-mar-16	Humberto Bahena Basave

Dato personal

2689	1534©H_Bahena-ECOSUR.TIF	Ejemplar de herbario	*Rhynchosia edulis - Griseb., 1874*	CHIAPAS VILLAFLORES Ejido El Paraíso	10-mar-16	Humberto Bahena Basave
2690	1532©H_Bahena-ECOSUR.TIF	Ejemplar de herbario	*Rhynchosia longeracemosa - M. Martens & Galeotti, 1843*	CHIAPAS IXTAPA Ejido Atztlán	10-mar-16	Humberto Bahena Basave
2691	1533©H_Bahena-ECOSUR.TIF	Ejemplar de herbario	*Rhynchosia longeracemosa - M. Martens & Galeotti, 1843*	CHIAPAS AMATENANGO DEL VALLE Tulanca, A 5 Km. del este de Amatenango, a 3 Km. de Tulanca y 1 Km. de la carretera	10-mar-16	Humberto Bahena Basave
2692	1540©H_Bahena-ECOSUR.TIF	Ejemplar de herbario	*Rhynchosia minima - (L.) DC., 1825*	CAMPECHE CALAKMUL A 17 Km al sur de la caseta de entrada a Calakmul	10-mar-16	Humberto Bahena Basave
2693	1539©H_Bahena-ECOSUR.TIF	Ejemplar de herbario	*Rhynchosia precatoria - (Humb. & Bonpl. ex Willd.) DC., 1825*	CHIAPAS OCOSINGO Lacanja Chansayab	10-mar-16	Humberto Bahena Basave
2694	3279©H_Bahena-ECOSUR.TIF	Ejemplar de herbario	*Rhynchosia pyramidalis - (Lam.) Urb., 1918*	CHIAPAS OCOSINGO Zonas de trabajaderos Cristalina, aprox. 5-6 Km. Aéreas hacia el noroeste de Nva. Palestina, Comunidad Lacandona	08-mar-16	Humberto Bahena Basave
2695	1537©H_Bahena-ECOSUR.TIF	Ejemplar de herbario	*Rhynchosia tamaulipensis - Grear, 1978*	CHIAPAS ZINACANTÁN 0.5 Km. al E de Tierra Blanca, camino Zinacantán-El Burrero	10-mar-16	Humberto Bahena Basave
2696	1538©H_Bahena-ECOSUR.TIF	Ejemplar de herbario	*Rhynchosia tamaulipensis - Grear, 1978*	CHIAPAS ZINACANTÁN 0.5 Km. al E de Tierra Blanca, camino Zinacantán-El Burrero	10-mar-16	Humberto Bahena Basave
2697	1885©H_Bahena-ECOSUR.TIF	Ejemplar de herbario	*Rhynchospora cephalotes - (L.) Vahl, 1806*	CHIAPAS OCOSINGO Chajul	15-mar-16	Humberto Bahena Basave
2698	3246©H_Bahena-ECOSUR.TIF	Ejemplar de herbario	*Rhynchospora contracta - (Nees) J. Raynal., 1978*	CAMPECHE CALAKMUL A 2 Km al E de Pioneros del Río (Mex)	05-feb-16	Humberto Bahena Basave
2699	1880©H_Bahena-ECOSUR.TIF	Ejemplar de herbario	*Rhynchospora radicans subsp. radicans - (Schltdl. & Cham.) H. Pfeiff., 1935*	CHIAPAS OCOSINGO Paraje Betel	15-mar-16	Humberto Bahena Basave
2700	0404©H_Bahena-ECOSUR.TIF	Ejemplar de herbario	*Rhynchostele bictoniensis - (Bateman) Soto Arenas & Salazar, 1993*	CHIAPAS TENEJAPA 300 m Suroeste de Shishintonil	12-feb-16	Humberto Bahena Basave
2701	2690©H_Bahena-ECOSUR.TIF	Ejemplar de herbario	*Rhynchostele cordata - (Lindl.) Soto Arenas & Salazar, 1993*	CHIAPAS TENEJAPA Nahotic, 1.7 Km. al suroriente de Chilil	03-feb-16	Humberto Bahena Basave
2702	2691©H_Bahena-ECOSUR.TIF	Ejemplar de herbario	*Rhynchostele pygmaea - (Lindl.) Rchb. f., 1852*	CHIAPAS ZINACANTÁN Cerro Huitepec, Estación Biológica	03-feb-16	Humberto Bahena Basave
2703	0405©H_Bahena-ECOSUR.TIF	Ejemplar de herbario	*Rhynchostele stellata - (Lindl.) Soto Arenas & Salazar, 1993*	CHIAPAS HUIXTÁN Rancho Merced Bazom	25-ene-16	Humberto Bahena Basave
2704	1691©H_Bahena-ECOSUR.TIF	Ejemplar de herbario	*Ricinus communis - L., 1753*	CHIAPAS VILLAFLORES Ejido Roblada Grande	29-ene-16	Humberto Bahena Basave
2705	3070©H_Bahena-ECOSUR.TIF	Ejemplar de herbario	*Richardia scabra - L., 1753*	CHIAPAS VILLAFLORES A 2 Km. al noroeste de California	04-feb-16	Humberto Bahena Basave

Dato personal

2706	8272.tif	Ejemplar de herbario	*Rinorea guatemalensis - (S. Watson) Bartlett, 1907*	CHIAPAS OCOSINGO Ejido Nuevo Francisco León a 5 Km al suroeste del Ejido	04-feb-16	Humberto Bahena Basave
2707	8870.tif	Ejemplar de herbario	*Rinorea guatemalensis - (S. Watson) Bartlett, 1907*	CHIAPAS OCOSINGO Ejido Nuevo Francisco León a 8 Km. al noroeste del Ejido	04-feb-16	Humberto Bahena Basave
2708	1037©H_Bahena-ECOSUR.TIF	Ejemplar de herbario	*Rinorea hummelii - Sprague, 1921*	CHIAPAS OCOSINGO Lacanja Chansayab	17-feb-16	Humberto Bahena Basave
2709	1038©H_Bahena-ECOSUR.TIF	Ejemplar de herbario	*Rinorea hummelii - Sprague, 1921*	CHIAPAS OCOSINGO Lacanja Chansayab	17-feb-16	Humberto Bahena Basave
2710	2731©H_Bahena-ECOSUR.TIF	Ejemplar de herbario	*Rivina humilis - L., 1753*	CHIAPAS ARRIAGA Ejido 20 de Noviembre	02-mar-16	Humberto Bahena Basave
2711	2732©H_Bahena-ECOSUR.TIF	Ejemplar de herbario	*Rivina humilis - L., 1753*	OAXACA SANTO DOMINGO ZANATEPEC Rancho Sacrosanto	03-feb-16	Humberto Bahena Basave
2712	2733©H_Bahena-ECOSUR.TIF	Ejemplar de herbario	*Rivina humilis - L., 1753*	CHIAPAS SILTEPEC Finca "El Pacayalito"	02-mar-16	Humberto Bahena Basave
2713	0887©H_Bahena-ECOSUR.TIF	Ejemplar de herbario	*Robinsonella lindeniana divergens - (Rose & Baker f.) Fryxell, 1973*	CHIAPAS SAN FERNANDO San Fernando	09-mar-16	Humberto Bahena Basave
2714	0085 ©H_Bahena-ECOSUR.TIF	Ejemplar de herbario	*Rochefortia lundellii - Camp ex Lundell, 1942*	CAMPECHE CALAKMUL 5 Km al norte de Calakmul	22-jun-15	Humberto Bahena Basave
2715	2021©H_Bahena-ECOSUR.TIF	Ejemplar de herbario	*Roldana - La Llave, 1825*	CHIAPAS CHAMULA Paraje Chilimjoveltik	16-mar-16	Humberto Bahena Basave
2716	2025©H_Bahena-ECOSUR.TIF	Ejemplar de herbario	*Roldana acutangula - (Bertol.) H. Rob. & Brettell, 1974*	CHIAPAS OXCHUC Ranchería Buenavista	16-mar-16	Humberto Bahena Basave
2717	2023©H_Bahena-ECOSUR.TIF	Ejemplar de herbario	*Roldana barba-johannis - (DC.) H. Rob. & Brettell, 1974*	CHIAPAS HUIXTÁN San Pedro Tejería, dos Km. al suroeste de Merced Bazom	16-mar-16	Humberto Bahena Basave
2718	2024©H_Bahena-ECOSUR.TIF	Ejemplar de herbario	*Roldana breedlovei - H. Rob. & Brettell, 1974*	CHIAPAS CHAMULA Tzaclamanton	16-mar-16	Humberto Bahena Basave
2719	0508©H_Bahena-ECOSUR.TIF	Ejemplar de herbario	*Roldana heterogama - (Benth. ex Oerst.) H. Rob. & Brettell, 1974*	CHIAPAS HUIXTÁN Rancho Merced Bazom	09-mar-16	Humberto Bahena Basave
2720	2022©H_Bahena-ECOSUR.TIF	Ejemplar de herbario	*Roldana schaffneri - (Sch. Bip. ex Klatt) H. Rob. & Brettell, 1974*	CHIAPAS ZINACANTÁN Estación Biológica Huitepec	16-mar-16	Humberto Bahena Basave
2721	2388©H_Bahena-ECOSUR.TIF	Ejemplar de herbario	*Rollinia - A. St.-Hil.*	CHIAPAS TAPACHULA Finca Irlanda	11-mar-16	Humberto Bahena Basave
2722	2480©H_Bahena-ECOSUR.TIF	Ejemplar de herbario	*Rondeletia albida - Lundell, 1976*	CHIAPAS MAPASTEPEC Reserva El Triunfo, Polígono 1; Arroyo Sicilar	14-mar-16	Humberto Bahena Basave
2723	2481©H_Bahena-ECOSUR.TIF	Ejemplar de herbario	*Rondeletia amoena - (Planch.) Hemsl., 1879*	CHIAPAS HUIXTÁN Rancho Merced Bazom	14-mar-16	Humberto Bahena Basave

Dato personal

2724	2482©H_Bahena-ECOSUR.TIF	Ejemplar de herbario	*Rondeletia aprica - Lundell, 1942*	CHIAPAS MAPASTEPEC Reserva El Triunfo, Polígono 1, Cipresal	14-mar-16	Humberto Bahena Basave
2725	2483©H_Bahena-ECOSUR.TIF	Ejemplar de herbario	*Rondeletia buddleioides var. buddleioides - ND*	CHIAPAS CINTALAPA Cruce ríos Negro y Venta; 1.2 Km. al suroeste del río Negro	14-mar-16	Humberto Bahena Basave
2726	2484©H_Bahena-ECOSUR.TIF	Ejemplar de herbario	*Rondeletia cordata - Benth., 1841*	CHIAPAS CHAMULA 1.5 Km. antes de Chiotic hacia Chalchihuitán	14-mar-16	Humberto Bahena Basave
2727	2485©H_Bahena-ECOSUR.TIF	Ejemplar de herbario	*Rondeletia cordata - Benth., 1841*	CHIAPAS MAPASTEPEC Camino a cañada Honda	14-mar-16	Humberto Bahena Basave
2728	2341©H_Bahena-ECOSUR.TIF	Ejemplar de herbario	*Rondeletia gonzaleoides - Standl., 1930*	CHIAPAS MARQUÉS DE COMILLAS Ejido Galacia a 3 Km. al Oeste	10-mar-16	Humberto Bahena Basave
2729	2342©H_Bahena-ECOSUR.TIF	Ejemplar de herbario	*Rondeletia gratissima - (Planch. & Linden) Hemsl., 1879*	CHIAPAS LA TRINITARIA 1.5 Km. desvío camino Lagunas de Montebello-Tizcao a Buenavista	10-mar-16	Humberto Bahena Basave
2730	2343©H_Bahena-ECOSUR.TIF	Ejemplar de herbario	*Rondeletia leucophylla - Kunth*	CHIAPAS JIQUIPILAS Quintana Roo	10-mar-16	Humberto Bahena Basave
2731	2344©H_Bahena-ECOSUR.TIF	Ejemplar de herbario	*Rondeletia stachyoidea - Donn. Sm., 1906*	CHIAPAS MARQUÉS DE COMILLAS Ejido Galacia a 3 Km. al noroeste del Ejido	10-mar-16	Humberto Bahena Basave
2732	2345©H_Bahena-ECOSUR.TIF	Ejemplar de herbario	*Rondeletia stenosiphon - Hemsl., 1879*	CHIAPAS JITOTOL Amor de Dios	10-mar-16	Humberto Bahena Basave
2733	2763©H_Bahena-ECOSUR.TIF	Ejemplar de herbario	*Rondeletia stenosiphon - Hemsl., 1879*	CHIAPAS OCOSINGO 1 Km. al sureste de Lacanja-Chanzayab, comunidad Lacandona	14-mar-16	Humberto Bahena Basave
2734	0832©H_Bahena-ECOSUR.TIF	Ejemplar de herbario	*Rondeletia strigosa - (Benth.) Hemsl., 1879*	CHIAPAS ALDAMA 4.3 Km sobre el desvío hacia Aldama	09-mar-16	Humberto Bahena Basave
2735	1445©H_Bahena-ECOSUR.TIF	Ejemplar de herbario	*Rosmarinus officinalis - L., 1753*	CHIAPAS SAN CRISTÓBAL DE LAS CASAS San Cristóbal de Las Casas	24-feb-16	Humberto Bahena Basave
2736	2486©H_Bahena-ECOSUR.TIF	Ejemplar de herbario	*Roupala montana - Aubl., 1775*	CHIAPAS MARQUÉS DE COMILLAS A las orillas del poblado de Galaxia	01-mar-16	Humberto Bahena Basave
2737	0141 ©H_Bahena-ECOSUR.TIF	Ejemplar de herbario	*Rourea glabra - Kunth, 1824*	CAMPECHE CALAKMUL A 2 Km al N de Central Chiclera Villahermosa, camino a Bonfil	22-jun-15	Humberto Bahena Basave
2738	1906©H_Bahena-ECOSUR.TIF	Ejemplar de herbario	*Rourea schippii - Standl., 1935*	CHIAPAS OCOSINGO Estación Biológica Chajul; suroeste sobre el río Lacantum	15-mar-16	Humberto Bahena Basave
2739	0606©H_Bahena-ECOSUR.TIF	Ejemplar de herbario	*Rubus adenotrichos - Schltdl., 1839*	CHIAPAS SAN CRISTÓBAL DE LAS CASAS Ejido Mitziton, Rancho Nuevo 4 Km al noroeste	09-mar-16	Humberto Bahena Basave
2740	2542©H_Bahena-ECOSUR.TIF	Ejemplar de herbario	*Rubus coriifolius - Liebm., 1853*	CHIAPAS JITOTOL Francisco I. Madero	03-feb-16	Humberto Bahena Basave
2741	0607©H_Bahena-ECOSUR.TIF	Ejemplar de herbario	*Rubus eriocarpus - Liebm., 1853*	CHIAPAS TENEJAPA 700 m adelante de Balun Canal, camino San Cristóbal-Tenejapa	09-mar-16	Humberto Bahena Basave
2742	0608©H_Bahena-ECOSUR.TIF	Ejemplar de herbario	*Rubus hadrocarpus - Standl. & Steyerm., 1946*	CHIAPAS HUIXTÁN Chalam del Carmen, 2 Km antes, entrando por Huixtán	09-mar-16	Humberto Bahena Basave

Dato personal

2743	2543©H_Bahena-ECOSUR.TIF	Ejemplar de herbario	*Rubus nelsonii - Rydb.*	CHIAPAS CHAMULA Cerro Tzontehuitz	03-feb-16	Humberto Bahena Basave
2744	2544©H_Bahena-ECOSUR.TIF	Ejemplar de herbario	*Rubus pringlei - Rydb., 1913*	CHIAPAS SAN CRISTÓBAL DE LAS CASAS Chilil	03-feb-16	Humberto Bahena Basave
2745	0609©H_Bahena-ECOSUR.TIF	Ejemplar de herbario	*Rubus sapidus - Schltdl., 1839*	CHIAPAS TENEJAPA 700 m adelante de Balun Canal, camino San Cristóbal-Tenejapa	09-mar-16	Humberto Bahena Basave
2746	2545©H_Bahena-ECOSUR.TIF	Ejemplar de herbario	*Rubus terebinthifolia - S. & C.*	CHIAPAS SAN JUAN CANCUC 1,200 m al sur de la escuela Yax Nail	03-feb-16	Humberto Bahena Basave
2747	0610©H_Bahena-ECOSUR.TIF	Ejemplar de herbario	*Rubus trilobus - Moc. & Sessé ex Ser., 1825*	CHIAPAS SAN CRISTÓBAL DE LAS CASAS Carrizal	09-mar-16	Humberto Bahena Basave
2748	2547©H_Bahena-ECOSUR.TIF	Ejemplar de herbario	*Rubus urticifolius - Poir.*	CHIAPAS VILLAFLORES Poblado Los Laureles	02-mar-16	Humberto Bahena Basave
2749	2546©H_Bahena-ECOSUR.TIF	Ejemplar de herbario	*Rubus urticifolius Poir., 1804*	CHIAPAS LARRÁINZAR A 3 Km. de Patentic, camino a Larráinzar	02-mar-16	Humberto Bahena Basave
2750	2764©H_Bahena-ECOSUR.TIF	Ejemplar de herbario	*Rudgea cornifolia - (Kunth) Standl., 1931*	CHIAPAS OCOSINGO Estación Biológica Chajul; suroeste 6.5 Km. interior de La Reserva	14-mar-16	Humberto Bahena Basave
2751	2405©H_Bahena-ECOSUR.TIF	Ejemplar de herbario	*Ruellia breedlovei - T.F. Daniel, 1990*	CHIAPAS CINTALAPA Cruce ríos Negro y Venta; 1.5 Km al suroeste del río Negro	11-mar-16	Humberto Bahena Basave
2752	2407©H_Bahena-ECOSUR.TIF	Ejemplar de herbario	*Ruellia hookeriana - (Nees) Hemsl., 1882*	CHIAPAS VENUSTIANO CARRANZA 6 Km adelante de Carranza y después a 100 o 150 m hacia el oriente	11-mar-16	Humberto Bahena Basave
2753	2404©H_Bahena-ECOSUR.TIF	Ejemplar de herbario	*Ruellia inundata - Kunth, 1817*	CHIAPAS VILLAFLORES En el predio Nicaragua	11-mar-16	Humberto Bahena Basave
2754	0021 ©H_Bahena-ECOSUR.TIF	Ejemplar de herbario	*Ruellia lactea - Cav., 1795*	CHIAPAS SAN CRISTÓBAL DE LAS CASAS Col. Kaltic, 1 Km al norte de ECOSUR	22-jun-15	Humberto Bahena Basave
2755	2403©H_Bahena-ECOSUR.TIF	Ejemplar de herbario	*Ruellia matagalpae - Lindau, 1895*	CHIAPAS JIQUIPILAS Ejido Tiltepec, Reserva de la Biósfera La Sepultura, zona núcleo San Cristóbal	11-mar-16	Humberto Bahena Basave
2756	3386©H_Bahena-ECOSUR.TIF	Ejemplar de herbario	*Ruellia matagalpae - Lindau, 1895*	CHIAPAS MARAVILLA TENEJAPA Cañada a 800 m al NE del ejido Loma Bonita	08-mar-16	Humberto Bahena Basave
2757	2406©H_Bahena-ECOSUR.TIF	Ejemplar de herbario	*Ruellia megasphaera - ND*	CHIAPAS CINTALAPA La Torre-Las Minas-Las Píldoras	11-mar-16	Humberto Bahena Basave
2758	0022 ©H_Bahena-ECOSUR.TIF	Ejemplar de herbario	*Ruellia paniculata - L., 1753*	CAMPECHE CALAKMUL A 17 Km al sur de la caseta de entrada a Calakmul	22-jun-15	Humberto Bahena Basave
2759	2788©H_Bahena-ECOSUR.TIF	Ejemplar de herbario	*Rumex acetosella - L., 1753*	CHIAPAS LARRÁINZAR 1 Km. del desvío de Cate a Bochil, al suroeste de Larrainzar	14-mar-16	Humberto Bahena Basave
2760	0438©H_Bahena-ECOSUR.TIF	Ejemplar de herbario	*Rumex obtusifolius - L., 1753*	CHIAPAS SAN CRISTÓBAL DE LAS CASAS Rancho Merced Bazom	12-feb-16	Humberto Bahena Basave
2761	2604©H_Bahena-ECOSUR.TIF	Ejemplar de herbario	*Russelia coccinea - (L.) Wettst., 1891*	CHIAPAS VILLAFLORES 500 m al este del poblado Los Laureles	03-feb-16	Humberto Bahena Basave

Dato personal

2762	2603©H_Bahena-ECOSUR.TIF	Ejemplar de herbario	*Russelia chiapensis - Lundell, 1945*	CHIAPAS OXCHUC 500 m al noroeste de la escuela de T'zay, (Km. 21.5)	03-feb-16	Humberto Bahena Basave
2763	0428©H_Bahena-ECOSUR.TIF	Ejemplar de herbario	*Russelia sarmentosa - Jacq., 1760*	CHIAPAS ALTAMIRANO Carretera Altamirano-Comitán, 100 m sobre desvío hacia San Miguel	25-ene-16	Humberto Bahena Basave
2764	2271©H_Bahena-ECOSUR.TIF	Ejemplar de herbario	*Ruta chalepensis - L.*	CHIAPAS ZINACANTÁN 1 Km. a orilla de carretera de Zequentic	02-feb-16	Humberto Bahena Basave
2765	2272©H_Bahena-ECOSUR.TIF	Ejemplar de herbario	*Ruta graveolens - L.*	CHIAPAS JITOTOL Francisco I. Madero	02-feb-16	Humberto Bahena Basave
2766	1852©H_Bahena-ECOSUR.TIF	Ejemplar de herbario	*Rytidostylis ciliata - (Cogn.) Kuntze, 1891*	CHIAPAS VILLA CORZO Ejido Plan de Ayala, Reserva El Triunfo, Cerro Miramar, El Filo	15-mar-16	Humberto Bahena Basave
2767	1851©H_Bahena-ECOSUR.TIF	Ejemplar de herbario	*Rytidostylis gracilis - (Hook.) Arn., 1840*	CHIAPAS ESCUINTLA 500 m al N de la colonia Monte Ovando	15-mar-16	Humberto Bahena Basave
2768	1850©H_Bahena-ECOSUR.TIF	Ejemplar de herbario	*Rytidostylis macrophylla - (Standl. & Steyerm.) Dieterle, 1976*	CHIAPAS OCOSINGO En crucero de Lancajá-Tzeltal, camino Nuevo Guerrero a Santo Domingo	15-mar-16	Humberto Bahena Basave
2769	2765©H_Bahena-ECOSUR.TIF	Ejemplar de herbario	*Sabicea villosa - Willd., ex Roem. & Schult., 1819*	CHIAPAS OCOSINGO Ejido Boca de Chajul	14-mar-16	Humberto Bahena Basave
2770	2766©H_Bahena-ECOSUR.TIF	Ejemplar de herbario	*Sabicea villosa - Willd., ex Roem. & Schult., 1819*	CHIAPAS OCOSINGO Boca de Chajul; 500 m al suroeste del poblado	14-mar-16	Humberto Bahena Basave
2771	2582©H_Bahena-ECOSUR.TIF	Ejemplar de herbario	*Saccharum officinarum - L., 1753*	CHIAPAS LARRÁINZAR 1 km. al oeste de la escuela san José Chakte'	03-feb-16	Humberto Bahena Basave
2772	3133©H_Bahena-ECOSUR.TIF	Ejemplar de herbario	*Sagittaria lancifolia media - (Micheli) Bogin, 1955*	CHIAPAS OCOSINGO S de la comunidad Maya de Lacanja Chansayab., camino a la laguna	16-mar-16	Humberto Bahena Basave
2773	1791©H_Bahena-ECOSUR.TIF	Ejemplar de herbario	*Salacia belizensis - Standl.*	CHIAPAS OCOSINGO Boca de Chajul; 1 Km. al sureste del poblado	15-mar-16	Humberto Bahena Basave
2774	3299©H_Bahena-ECOSUR.TIF	Ejemplar de herbario	*Salacia megistophylla - Standl.*	CHIAPAS OCOZOCOAUTLA DE ESPINOSA Boca del Encajonado, Reserva el Ocote	08-mar-16	Humberto Bahena Basave
2775	2019©H_Bahena-ECOSUR.TIF	Ejemplar de herbario	*Salmea scandens - (L.) DC., 1813*	CHIAPAS OXCHUC rancho El Cura	16-mar-16	Humberto Bahena Basave
2776	2020©H_Bahena-ECOSUR.TIF	Ejemplar de herbario	*Salmea scandens - (L.) DC., 1813*	CHIAPAS OCOSINGO Ocosingo	16-mar-16	Humberto Bahena Basave
2777	3168©H_Bahena-ECOSUR.TIF	Ejemplar de herbario	*Salpianthus arenarius - Humb. & Bonpl., 1808*	CHIAPAS LA CONCORDIA En las cercanías de la zona arqueológica Iglesia Vieja	16-mar-16	Humberto Bahena Basave
2778	1444©H_Bahena-ECOSUR.TIF	Ejemplar de herbario	*Salvia alariformis - ND*	CHIAPAS TENEJAPA Cruz Chen	24-feb-16	Humberto Bahena Basave
2779	0534©H_Bahena-ECOSUR.TIF	Ejemplar de herbario	*Salvia amarissima - Ortega, 1797*	CHIAPAS SAN CRISTÓBAL DE LAS CASAS Orilla de río; 500 m a Agua Buena	09-mar-16	Humberto Bahena Basave
2780	1442©H_Bahena-ECOSUR.TIF	Ejemplar de herbario	*Salvia atrocaulis - Fernald, 1907*	CHIAPAS CHAMULA Cerro Tzontehuitz	24-feb-16	Humberto Bahena Basave

Dato personal [redacted]

2781	0535©H_Bahena-ECOSUR.TIF	Ejemplar de herbario	*Salvia cacaliifolia - Benth., 1848*	CHIAPAS TENEJAPA 2.2 Km al norte de Navil	09-mar-16	Humberto Bahena Basave
2782	0537©H_Bahena-ECOSUR.TIF	Ejemplar de herbario	*Salvia cinnabarina - M. Martens & Galeotti*	CHIAPAS SAN CRISTÓBAL DE LAS CASAS 600 m al sureste de San Antonio de Las Rosas	09-mar-16	Humberto Bahena Basave
2783	0538©H_Bahena-ECOSUR.TIF	Ejemplar de herbario	*Salvia cinnabarina - M. Martens & Galeotti*	CHIAPAS SAN CRISTÓBAL DE LAS CASAS 600 m al sureste de San Antonio de Las Rosas	09-mar-16	Humberto Bahena Basave
2784	0539©H_Bahena-ECOSUR.TIF	Ejemplar de herbario	*Salvia coccinea - Buc'hoz ex Etl., 1777*	CHIAPAS CHANAL 5 Km al NE de Sta Rosalía, camino de Sta. Rosalía a Natiltón	09-mar-16	Humberto Bahena Basave
2785	0536©H_Bahena-ECOSUR.TIF	Ejemplar de herbario	*Salvia chiapensis - Galeotti*	CHIAPAS SAN CRISTÓBAL DE LAS CASAS Rancho Nuevo, 7-8 Km al sureste de SCLC, carretera a Comitán de Domínguez	09-mar-16	Humberto Bahena Basave
2786	0540©H_Bahena-ECOSUR.TIF	Ejemplar de herbario	*Salvia disjuncta - Fernald, 1900*	CHIAPAS SAN CRISTÓBAL DE LAS CASAS Cerro El Extranjero	09-mar-16	Humberto Bahena Basave
2787	1441©H_Bahena-ECOSUR.TIF	Ejemplar de herbario	*Salvia gracilis - Benth.*	CHIAPAS SAN CRISTÓBAL DE LAS CASAS Tzontehuitz	24-feb-16	Humberto Bahena Basave
2788	1443©H_Bahena-ECOSUR.TIF	Ejemplar de herbario	*Salvia hispanica - L., 1753*	CHIAPAS CHAMULA A 300 m del paraje Sakche jinitik	24-feb-16	Humberto Bahena Basave
2789	0541©H_Bahena-ECOSUR.TIF	Ejemplar de herbario	*Salvia holwayi - S.F. Blake, 1920*	CHIAPAS TENEJAPA rancho El Porvenir (El Escalón)	09-mar-16	Humberto Bahena Basave
2790	0542©H_Bahena-ECOSUR.TIF	Ejemplar de herbario	*Salvia karwinskii - Benth., 1835*	CHIAPAS SAN CRISTÓBAL DE LAS CASAS 2.1 Km al sureste de la colonia Fray Bartolomé de Las Casas	09-mar-16	Humberto Bahena Basave
2791	0543©H_Bahena-ECOSUR.TIF	Ejemplar de herbario	*Salvia lasiocephala - Hook. & Arn., 1838*	CHIAPAS TENEJAPA Tzaquiviljoc	09-mar-16	Humberto Bahena Basave
2792	0544©H_Bahena-ECOSUR.TIF	Ejemplar de herbario	*Salvia lavanduloides - Kunth, 1817*	CHIAPAS TEOPISCA Cerro, 1.4 Km al noreste del desvío hacia Flores Magón	09-mar-16	Humberto Bahena Basave
2793	0545©H_Bahena-ECOSUR.TIF	Ejemplar de herbario	*Salvia microphylla var. neurepia - (Fernald) Epling*	CHIAPAS ALTAMIRANO Puente, sobre el río Tzaconejá, entre Altamirano y La Laguna	09-mar-16	Humberto Bahena Basave
2794	0546©H_Bahena-ECOSUR.TIF	Ejemplar de herbario	*Salvia miniata - Fernald, 1900*	CHIAPAS TENEJAPA Yaxchanal, cañada donde convergen varios ríos	09-mar-16	Humberto Bahena Basave
2795	1440©H_Bahena-ECOSUR.TIF	Ejemplar de herbario	*Salvia occidentalis - Sw., 1788*	CHIAPAS TAPACHULA Finca Hamburgo	24-feb-16	Humberto Bahena Basave
2796	0547©H_Bahena-ECOSUR.TIF	Ejemplar de herbario	*Salvia patens - Cav., 1799*	CHIAPAS HUIXTÁN Rancho Merced Bazom	09-mar-16	Humberto Bahena Basave
2797	1439©H_Bahena-ECOSUR.TIF	Ejemplar de herbario	*Salvia plurispicata - Epling, 1939*	CHIAPAS CHAMULA Orilla de camino sobre Cerro Tzontehuitz	28-ene-16	Humberto Bahena Basave
2798	0548©H_Bahena-ECOSUR.TIF	Ejemplar de herbario	*Salvia polystachya - Cav., 1791*	CHIAPAS SAN CRISTÓBAL DE LAS CASAS 1 Km al sureste de Zacualpan, camino hacia Laguna Grande	09-mar-16	Humberto Bahena Basave

Dato personal

2799	0549©H_Bahena-ECOSUR.TIF	Ejemplar de herbario	*Salvia purpurea - Cav., 1793*	CHIAPAS ALDAMA Paraje Cotzinam	09-mar-16	Humberto Bahena Basave
2800	0550©H_Bahena-ECOSUR.TIF	Ejemplar de herbario	*Salvia reptans - Jacq.*	CHIAPAS SAN CRISTÓBAL DE LAS CASAS Bautista Chico	09-mar-16	Humberto Bahena Basave
2801	1438©H_Bahena-ECOSUR.TIF	Ejemplar de herbario	*Salvia tiliifolia - Vahl, 1794*	CHIAPAS OXCHUC Piedra Escrita	24-feb-16	Humberto Bahena Basave
2802	2235©H_Bahena-ECOSUR.TIF	Ejemplar de herbario	*Sambucus canadensis - L.*	CHIAPAS CHAMULA Bautista Chico	01-mar-16	Humberto Bahena Basave
2803	2236©H_Bahena-ECOSUR.TIF	Ejemplar de herbario	*Sambucus canadensis - L.*	CHIAPAS CHAMULA Orilla de camino sobre Cerro Tzontehuitz	02-feb-16	Humberto Bahena Basave
2804	0460©H_Bahena-ECOSUR.TIF	Ejemplar de herbario	*Samolus ebracteatus - Kunth*	CAMPECHE CALAKMUL A 15 Km al este de Xpujil, camino a Chetumal, en el Rancho Las Delicias	15-feb-16	Humberto Bahena Basave
2805	0320©H_Bahena-ECOSUR.TIF	Ejemplar de herbario	*Samyda yucatanensis - Standl., 1923*	CAMPECHE CALAKMUL Camino a Calakmul entre el Km 9 y 11	11-feb-16	Humberto Bahena Basave
2806	0478©H_Bahena-ECOSUR.TIF	Ejemplar de herbario	*Sanicula liberta - Cham. & Schltdl., 1826*	CHIAPAS SAN CRISTÓBAL DE LAS CASAS Rancho Merced Bazom	15-feb-16	Humberto Bahena Basave
2807	0928©H_Bahena-ECOSUR.TIF	Ejemplar de herbario	*Sapindus saponaria - L., 1753*	CHIAPAS OCOSINGO Rio Chajul, a 20 m de la orilla del rio	09-mar-16	Humberto Bahena Basave
2808	0929©H_Bahena-ECOSUR.TIF	Ejemplar de herbario	*Sapindus saponaria - L., 1753*	CHIAPAS PALENQUE 3 Km. al noreste del poblado de Ricardo Flores Magón	09-mar-16	Humberto Bahena Basave
2809	0318©H_Bahena-ECOSUR.TIF	Ejemplar de herbario	*Sapium lateriflorum - Hemsl., 1901*	CHIAPAS ALTAMIRANO 10 Km de Altamirano hacia La Laguna	25-ene-16	Humberto Bahena Basave
2810	1686©H_Bahena-ECOSUR.TIF	Ejemplar de herbario	*Sapium macrocarpum - Müll. Arg., 1863*	CHIAPAS JIQUIPILAS Ejido Quintana Roo	25-feb-16	Humberto Bahena Basave
2811	2387©H_Bahena-ECOSUR.TIF	Ejemplar de herbario	*Sapranthus microcarpus - (Donn. Sm.) R.E. Fr., 1900*	CHIAPAS TONALÁ Ejido Miguel Hidalgo No. 2	11-mar-16	Humberto Bahena Basave
2812	0038 ©H_Bahena-ECOSUR.TIF	Ejemplar de herbario	*Sarcostemma bilobum - Hook. & Arn., 1841*	CHIAPAS HUIXTÁN 300 m a la Col. La Libertad	22-jun-15	Humberto Bahena Basave
2813	3382©H_Bahena-ECOSUR.TIF	Ejemplar de herbario	*Saurauia comitis-rossei - R.E. Schult., 1953*	CHIAPAS RAYÓN 3 Km al W de Pinareto, camino Villa Hermosa a Bochil	08-mar-16	Humberto Bahena Basave
2814	2429©H_Bahena-ECOSUR.TIF	Ejemplar de herbario	*Saurauia kegeliana - Schltdl., 1853*	CHIAPAS MAPASTEPEC Camino del Campamento El Triunfo hacia al deslave	11-mar-16	Humberto Bahena Basave
2815	2428©H_Bahena-ECOSUR.TIF	Ejemplar de herbario	*Saurauia laevigata - Triana & Planch., 1862*	CHIAPAS OCOSINGO Frontera Corozal	11-mar-16	Humberto Bahena Basave
2816	2427©H_Bahena-ECOSUR.TIF	Ejemplar de herbario	*Saurauia leucocarpa - Schltdl., 1836*	CHIAPAS OCOSINGO 1 Km al NE del Ejido Plan de Ayutla	11-mar-16	Humberto Bahena Basave
2817	3234©H_Bahena-ECOSUR.TIF	Ejemplar de herbario	*Saurauia oreophila - Hemsl., 1878*	CHIAPAS SAN CRISTÓBAL DE LAS CASAS Chilil	16-mar-16	Humberto Bahena Basave

Dato personal

2818	3232©H_Bahena-ECOSUR.TIF	Ejemplar de herbario	*Saurauia pseudorubiformis - Buscal., 1912*	CHIAPAS CHAMULA Yaal Ichin	16-mar-16	Humberto Bahena Basave
2819	3233©H_Bahena-ECOSUR.TIF	Ejemplar de herbario	*Saurauia pseudoscabrida - Buscal., 1912*	CHIAPAS LA TRINITARIA 1.5 Km desvío camino Lagunas de Montebello-Tizcao a Buenavista	16-mar-16	Humberto Bahena Basave
2820	2425©H_Bahena-ECOSUR.TIF	Ejemplar de herbario	*Saurauia scabrida - Hemsl., 1878*	CHIAPAS ZINACANTÁN 2 Km antes de Chainatic viniendo de Navenchauc	11-mar-16	Humberto Bahena Basave
2821	2426©H_Bahena-ECOSUR.TIF	Ejemplar de herbario	*Saurauia scabrida - Hemsl., 1878*	CHIAPAS MONTECRISTO DE GUERRERO Sobre el camino de F. Prusia hacia Cpto. El Triunfo	11-mar-16	Humberto Bahena Basave
2822	2424©H_Bahena-ECOSUR.TIF	Ejemplar de herbario	*Saurauia selerorum - Buscal., 1912*	CHIAPAS OCOSINGO 12 Km antes de Ocosingo, carretera de San Cristóbal a Ocosingo	11-mar-16	Humberto Bahena Basave
2823	2398©H_Bahena-ECOSUR.TIF	Ejemplar de herbario	*Saurauia villosa - DC., 1822*	CHIAPAS MAPASTEPEC Reserva de la Biosfera El Triunfo	11-mar-16	Humberto Bahena Basave
2824	2422©H_Bahena-ECOSUR.TIF	Ejemplar de herbario	*Saurauia yasicae - Loes., 1896*	CHIAPAS OCOSINGO Parte N de la omega, Monumento Natural Yaxchilán	11-mar-16	Humberto Bahena Basave
2825	2423©H_Bahena-ECOSUR.TIF	Ejemplar de herbario	*Saurauia yasicae - Loes., 1896*	CHIAPAS CACAHOATÁN 1.7 Km arriba de Talquian, en el camino al Volcán Tacaná	11-mar-16	Humberto Bahena Basave
2826	2963©H_Bahena-ECOSUR.TIF	Ejemplar de herbario	*Sauvagesia erecta - L., 1753*	CHIAPAS ALTAMIRANO 6 Km de Altamirano hacia La Laguna	16-mar-16	Humberto Bahena Basave
2827	2692©H_Bahena-ECOSUR.TIF	Ejemplar de herbario	*Scaphyglottis fasciculata - Hook.*	CHIAPAS ACAPETAHUA Reserva de la Biósfera El Triunfo, camino entre Finca Prusia y campamento El Triunfo	03-feb-16	Humberto Bahena Basave
2828	1884©H_Bahena-ECOSUR.TIF	Ejemplar de herbario	*Scleria latifolia - (Vahl) C. Presl, 1828*	CHIAPAS MARQUÉS DE COMILLAS Ejido Galacia a 2 Km. al noroeste del Ejido	15-mar-16	Humberto Bahena Basave
2829	1882©H_Bahena-ECOSUR.TIF	Ejemplar de herbario	*Scleria melaleuca - Rchb. ex Schltdl. & Cham., 1831*	CHIAPAS CINTALAPA 5 Km. al suroeste Emilio Rabasa; 0.5 Km. al sur de El Cielito	15-mar-16	Humberto Bahena Basave
2830	1881©H_Bahena-ECOSUR.TIF	Ejemplar de herbario	*Scleria mexicana - (Liebm.) Boeckeler, 1874*	CHIAPAS VILLAFLORES Ejido El Paraíso	15-mar-16	Humberto Bahena Basave
2831	1883©H_Bahena-ECOSUR.TIF	Ejemplar de herbario	*Scleria pterota - C. Presl, 1828*	CHIAPAS OCOSINGO Lacanja Chansayab	15-mar-16	Humberto Bahena Basave
2832	1886©H_Bahena-ECOSUR.TIF	Ejemplar de herbario	*Scleria secans - (L.) C.B. Clarke, 1900*	CHIAPAS OCOSINGO 3 Km. al sureste de la comunidad Maya de Lacanja Chansayab	15-mar-16	Humberto Bahena Basave
2833	2015©H_Bahena-ECOSUR.TIF	Ejemplar de herbario	*Sclerocarpus divaricatus - (Benth.) Benth. & Hook.f. ex Hemsl., 1881*	CHIAPAS VILLAFLORES A 0.95 Km. al sureste del poblado Paraíso	16-mar-16	Humberto Bahena Basave
2834	2014©H_Bahena-ECOSUR.TIF	Ejemplar de herbario	*Sclerocarpus schiedeanus - Benth. & Hook. f. ex Hook. f., 1873*	CHIAPAS TENEJAPA Tzaquiviljoc	16-mar-16	Humberto Bahena Basave
2835	0551©H_Bahena-ECOSUR.TIF	Ejemplar de herbario	*Scutellaria caerulea - Moc. & Sessé*	CHIAPAS SAN CRISTÓBAL DE LAS CASAS Carrizal	09-mar-16	Humberto Bahena Basave

Dato personal [redacted]

2836	1436©H_Bahena-ECOSUR.TIF	Ejemplar de herbario	*Scutellaria coerulea - M. & S.*	CHIAPAS SAN CRISTÓBAL DE LAS CASAS Chilil	24-feb-16	Humberto Bahena Basave
2837	0552©H_Bahena-ECOSUR.TIF	Ejemplar de herbario	*Scutellaria chalicophila - Loes.*	CHIAPAS AMATENANGO DEL VALLE 1 Km camino a rancho San José	09-mar-16	Humberto Bahena Basave
2838	0553©H_Bahena-ECOSUR.TIF	Ejemplar de herbario	*Scutellaria pseudocoerulea - Briq., 1900*	CHIAPAS SAN CRISTÓBAL DE LAS CASAS Carrizal, 100 m al oeste de la escuela (lados camino)	09-mar-16	Humberto Bahena Basave
2839	0109 ©H_Bahena-ECOSUR.TIF	Ejemplar de herbario	*Schaefferia frutescens - Jacq., 1760*	CAMPECHE CALAKMUL A 1.5 Km al W de Plan de San Luis, camino a Conhuas	22-jun-15	Humberto Bahena Basave
2840	2064©H_Bahena-ECOSUR.TIF	Ejemplar de herbario	*Schefflera morototoni - (Aubl.) Maguire, Steyerm. & Frodin, 1984*	CHIAPAS OCOSINGO Boca de Chajul; 1 Km. al sureste del poblado	29-feb-16	Humberto Bahena Basave
2841	2065©H_Bahena-ECOSUR.TIF	Ejemplar de herbario	*Schefflera morototoni - (Aubl.) Maguire, Steyerm. & Frodin, 1984*	CHIAPAS MARQUÉS DE COMILLAS Ejido Galacia a 1 Km. al suroeste del Ejido	01-feb-16	Humberto Bahena Basave
2842	2018©H_Bahena-ECOSUR.TIF	Ejemplar de herbario	*Schistocarpha bicolor - Less., 1831*	CHIAPAS VILLAFLORES Tres Picos, 3.32 Km al Sur de la Col. Nueva Independencia	16-mar-16	Humberto Bahena Basave
2843	2017©H_Bahena-ECOSUR.TIF	Ejemplar de herbario	*Schistocarpha eupatorioides - (Fenzl) Kuntze, 1898*	CHIAPAS OCOSINGO Lacanja Chansayab	16-mar-16	Humberto Bahena Basave
2844	0509©H_Bahena-ECOSUR.TIF	Ejemplar de herbario	*Schistocarpha longiligula - Rydb., 1927*	CHIAPAS HUIXTÁN Rancho Merced Bazom	09-mar-16	Humberto Bahena Basave
2845	2016©H_Bahena-ECOSUR.TIF	Ejemplar de herbario	*Schistocarpha pedicellata - Klatt, 1887*	CHIAPAS ZINACANTÁN Estación Biológica Huitepec	16-mar-16	Humberto Bahena Basave
2846	0352©H_Bahena-ECOSUR.TIF	Ejemplar de herbario	*Schizachyrium sanguineum - (Retz.) Alston, 1931*	CHIAPAS CHANAL Ejido Carmen Yalchuch, 45 Km de San Cristóbal rumbo a Chanal	12-feb-16	Humberto Bahena Basave
2847	1574©H_Bahena-ECOSUR.TIF	Ejemplar de herbario	*Schizolobium parahyba - (Vell.) S.F. Blake, 1919*	CHIAPAS OCOSINGO San Javier	15-mar-16	Humberto Bahena Basave
2848	1575©H_Bahena-ECOSUR.TIF	Ejemplar de herbario	*Schizolobium parahyba - (Vell.) S.F. Blake, 1919*	CHIAPAS OCOSINGO Boca de Chajul; 500 m al suroeste del poblado	15-mar-16	Humberto Bahena Basave
2849	3069©H_Bahena-ECOSUR.TIF	Ejemplar de herbario	*Schoenus nigricans - L., 1753*	CHIAPAS SAN CRISTÓBAL DE LAS CASAS San Pablo frente a Colegio de la frontera Sur (ECOSUR)	04-feb-16	Humberto Bahena Basave
2850	0367©H_Bahena-ECOSUR.TIF	Ejemplar de herbario	*Schoepfia schreberi - J.F. Gmel., 1791*	CAMPECHE CALAKMUL A 1.5 Km al noroeste de San Miguel, camino a Las Carmelas	25-ene-16	Humberto Bahena Basave
2851	1692©H_Bahena-ECOSUR.TIF	Ejemplar de herbario	*Sebastiania adenophora - Pax & K. Hoffm., 1912*	CHIAPAS OCOSINGO Lacanja-Chansayab	25-feb-16	Humberto Bahena Basave
2852	1690©H_Bahena-ECOSUR.TIF	Ejemplar de herbario	*Sebastiania cruenta - (Standl. & Steyerm.) Miranda, 1953*	CHIAPAS COMITÁN DE DOMÍNGUEZ 4 Km. sureste Llano Largo, carretera Villa Las Rosas-Comitán	25-feb-16	Humberto Bahena Basave
2853	1689©H_Bahena-ECOSUR.TIF	Ejemplar de herbario	*Sebastiania longicuspis - Standl., 1932*	CHIAPAS OCOSINGO 10 Km. al noroeste de las Ruinas de Bonampak	25-feb-16	Humberto Bahena Basave

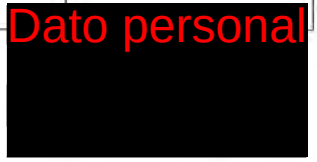

2854	2781©H_Bahena-ECOSUR.TIF	Ejemplar de herbario	*Securidaca diversifolia - (L.) S.F. Blake, 1923*	CHIAPAS CHANAL A 5.2 Km. al nororiente de la cabecera, camino a Naranjal	14-mar-16	Humberto Bahena Basave
2855	2782©H_Bahena-ECOSUR.TIF	Ejemplar de herbario	*Securidaca sylvestris - Schltdl., 1840*	CHIAPAS OCOSINGO Sibacá	14-mar-16	Humberto Bahena Basave
2856	1849©H_Bahena-ECOSUR.TIF	Ejemplar de herbario	*Sechium edule - (Jacq.) Sw., 1800*	CHIAPAS JIQUIPILAS Ejido Quintana Roo	15-mar-16	Humberto Bahena Basave
2857	1876©H_Bahena-ECOSUR.TIF	Ejemplar de herbario	*Sedum bourgaei - Hemsl., 1878*	CHIAPAS ZINACANTÁN Estación Biológica Huitepec	15-mar-16	Humberto Bahena Basave
2858	0740©H_Bahena-ECOSUR.TIF	Ejemplar de herbario	*Selaginella galeottii - Spring, 1843*	CHIAPAS OXCHUC Cascada Mesvil ha	16-feb-16	Humberto Bahena Basave
2859	0741©H_Bahena-ECOSUR.TIF	Ejemplar de herbario	*Selaginella pallescens - (C. Presl) Spring, 1840*	CHIAPAS LA CONCORDIA En las cercanías de la zona arqueológica Iglesia Vieja	26-ene-16	Humberto Bahena Basave
2860	0631©H_Bahena-ECOSUR.TIF	Ejemplar de herbario	*Selaginella silvestris - Aspl., 1926*	CHIAPAS TENEJAPA 700 m adelante de Balun Canal, camino San Cristóbal-Tenejapa	15-feb-16	Humberto Bahena Basave
2861	1816©H_Bahena-ECOSUR.TIF	Ejemplar de herbario	*Selenicereus grandiflorus - (L.) Britton & Rose, 1909*	CHIAPAS COMITÁN DE DOMÍNGUEZ 2 Km. sureste Llano Largo, carretera Villa Las Rosas-Comitán	15-mar-16	Humberto Bahena Basave
2862	0510©H_Bahena-ECOSUR.TIF	Ejemplar de herbario	*Senecio chenopodioides - Kunth, 1820*	CAMPECHE CALAKMUL A 2 Km al E de Plan de Ayala, camino a 16 de Septiembre	09-mar-16	Humberto Bahena Basave
2863	0511©H_Bahena-ECOSUR.TIF	Ejemplar de herbario	*Senecio deppeanus - Hemsl., 1881*	CHIAPAS TEOPISCA El Tepeyac, 2 Km al oeste de Amatenango del Valle	09-mar-16	Humberto Bahena Basave
2864	0512©H_Bahena-ECOSUR.TIF	Ejemplar de herbario	*Senecio doratophyllus - Benth., 1841*	CHIAPAS HUIXTÁN 300 m a la Col. La Libertad	09-mar-16	Humberto Bahena Basave
2865	1996©H_Bahena-ECOSUR.TIF	Ejemplar de herbario	*Senecio salignus - DC., 1837*	CHIAPAS AMATENANGO DEL VALLE En el callejón de Amatenango del Valle, se encuentra en tramo de San Cristóbal a Comitán de Dominguez	16-mar-16	Humberto Bahena Basave
2866	1586©H_Bahena-ECOSUR.TIF	Ejemplar de herbario	*Senna - Mill., 1754*	CHIAPAS JITOTOL Francisco I. Madero	15-mar-16	Humberto Bahena Basave
2867	1587©H_Bahena-ECOSUR.TIF	Ejemplar de herbario	*Senna - Mill., 1754*	CHIAPAS VENUSTIANO CARRANZA 5 Km. al sur de teopisca ta' jol k'inal	15-mar-16	Humberto Bahena Basave
2868	1588©H_Bahena-ECOSUR.TIF	Ejemplar de herbario	*Senna - Mill., 1754*	CHIAPAS OXCHUC Corralito, 200 m al este de la escuela Corralito	15-mar-16	Humberto Bahena Basave
2869	1589©H_Bahena-ECOSUR.TIF	Ejemplar de herbario	*Senna - Mill., 1754*	CHIAPAS OXCHUC Puilja, 50 m al noreste de la escuela Puilja	15-mar-16	Humberto Bahena Basave
2870	1590©H_Bahena-ECOSUR.TIF	Ejemplar de herbario	*Senna - Mill., 1754*	CHIAPAS LAS MARGARITAS 2.5 Km. al oriente de la comunidad de Santa Rita Sonora	15-mar-16	Humberto Bahena Basave
2871	1591©H_Bahena-ECOSUR.TIF	Ejemplar de herbario	*Senna - Mill., 1754*	CHIAPAS LAS MARGARITAS 3.5 Km. al noreste de la comunidad de Santa Rita Sonora	15-mar-16	Humberto Bahena Basave

Dato personal

2872	3303©H_Bahena-ECOSUR.TIF	Ejemplar de herbario	*Senna alata - (L.) Roxb., 1832*	CHIAPAS ARRIAGA Km. 42 de la carretera México 190, cerca de la desviación del poblado Solo Dios	08-mar-16	Humberto Bahena Basave
2873	1576©H_Bahena-ECOSUR.TIF	Ejemplar de herbario	*Senna atomaria - (L.) H.S. Irwin & Barneby, 1982*	CHIAPAS ARRIAGA A 2 m al norte de Rancho Monte Bonito, al lado de la carretera México 190; Arriaga-Tuxtla Gutiérrez	15-mar-16	Humberto Bahena Basave
2874	3304©H_Bahena-ECOSUR.TIF	Ejemplar de herbario	*Senna atomaria - (L.) H.S. Irwin & Barneby, 1982*	CHIAPAS CHIAPA DE CORZO El Chorreadero	08-mar-16	Humberto Bahena Basave
2875	1545©H_Bahena-ECOSUR.TIF	Ejemplar de herbario	*Senna bacillaris - (L.f.) H.S. Irwin & Barneby*	CHIAPAS OCOSINGO A 600 m al suroeste de Nuevo Jerusalén	10-mar-16	Humberto Bahena Basave
2876	1546©H_Bahena-ECOSUR.TIF	Ejemplar de herbario	*Senna cobanensis - (Britton & Rose) H.S. Irwin & Barneby, 1982*	CHIAPAS TENEJAPA Majosik, 1.5 Km de la escuela hacia el lado este	10-mar-16	Humberto Bahena Basave
2877	1547©H_Bahena-ECOSUR.TIF	Ejemplar de herbario	*Senna cobanensis - (Britton & Rose) H.S. Irwin & Barneby, 1982*	OAXACA SANTO DOMINGO ZANATEPEC Rancho Sacrosanto	10-mar-16	Humberto Bahena Basave
2878	1544©H_Bahena-ECOSUR.TIF	Ejemplar de herbario	*Senna emarginata - L.*	CHIAPAS CHIAPA DE CORZO Ejido Ignacio Allende	10-mar-16	Humberto Bahena Basave
2879	1543©H_Bahena-ECOSUR.TIF	Ejemplar de herbario	*Senna foetidissima - (Sessé & Moc. ex G. Don) H.S. Irwin & Barneby, 1982*	CHIAPAS TENEJAPA Majosik, 1.5 Km de la escuela hacia el lado este	10-mar-16	Humberto Bahena Basave
2880	1541©H_Bahena-ECOSUR.TIF	Ejemplar de herbario	*Senna fruticosa - (Mill.) H.S. Irwin & Barneby, 1982*	CHIAPAS VILLAFLORES En el predio Nicaragua	10-mar-16	Humberto Bahena Basave
2881	1542©H_Bahena-ECOSUR.TIF	Ejemplar de herbario	*Senna fruticosa - (Mill.) H.S. Irwin & Barneby, 1982*	CHIAPAS OXCHUC 800 m al suroeste de la escuela del paraje Tsontealja	10-mar-16	Humberto Bahena Basave
2882	1548©H_Bahena-ECOSUR.TIF	Ejemplar de herbario	*Senna guatemalensis var. chiapensis - (Standl.) H.S. Irwin & Barneby, 1982*	CHIAPAS SAN CRISTÓBAL DE LAS CASAS San Cristóbal de Las Casas	10-mar-16	Humberto Bahena Basave
2883	1549©H_Bahena-ECOSUR.TIF	Ejemplar de herbario	*Senna guatemalensis var. chiapensis - (Standl.) H.S. Irwin & Barneby, 1982*	CHIAPAS COMITÁN DE DOMÍNGUEZ Rancho Yerbabuena, 800 m al suroeste de casa principal	10-mar-16	Humberto Bahena Basave
2884	1552©H_Bahena-ECOSUR.TIF	Ejemplar de herbario	*Senna hayesiana - (Britton & Rose) H.S. Irwin & Barneby, 1982*	CHIAPAS OCOSINGO A 1.07 Km. al suroeste del crucero San Javier	10-mar-16	Humberto Bahena Basave
2885	3276©H_Bahena-ECOSUR.TIF	Ejemplar de herbario	*Senna hayesiana - (Britton & Rose) H.S. Irwin & Barneby, 1982*	CAMPECHE CALAKMUL A 14 Km al oeste de Nuevo Becal	08-mar-16	Humberto Bahena Basave
2886	1551©H_Bahena-ECOSUR.TIF	Ejemplar de herbario	*Senna hirsuta var. hirta - H.S. Irwin & Barneby, 1982*	CHIAPAS OCOSINGO Carretera Oxchuc-Ocosingo, 1 Km. norte de Col. Progreso	10-mar-16	Humberto Bahena Basave
2887	1550©H_Bahena-ECOSUR.TIF	Ejemplar de herbario	*Senna holwayana - (Rose) H.S. Irwin & Barneby, 1982*	CHIAPAS TONALÁ Ejido Miguel Hidalgo No. 2	10-mar-16	Humberto Bahena Basave
2888	1555©H_Bahena-ECOSUR.TIF	Ejemplar de herbario	*Senna multijuga - (Rich.) H.S. Irwin & Barneby, 1982*	CHIAPAS SIMOJOVEL Cafetal a 3 Km. al oriente de la comunidad Paredón	15-mar-16	Humberto Bahena Basave

Dato personal [redacted]

2889	1554©H_Bahena-ECOSUR.TIF	Ejemplar de herbario	*Senna multijuga doylei - (Britton & Rose) H.S. Irwin & Barneby, 1982*	CHIAPAS OCOZOCOAUTLA DE ESPINOSA Apic Pac; 2 Km. al Oeste	15-mar-16	Humberto Bahena Basave
2890	1553©H_Bahena-ECOSUR.TIF	Ejemplar de herbario	*Senna nicaraguensis - (Benth.) H.S. Irwin & Barneby, 1982*	CHIAPAS ARRIAGA A 2 m al norte de Rancho Monte Bonito, al lado de la carretera México 190; Arriaga-Tuxtla Gutiérrez	10-mar-16	Humberto Bahena Basave
2891	1583©H_Bahena-ECOSUR.TIF	Ejemplar de herbario	*Senna occidentalis - (L.) Link, 1831*	CHIAPAS OXCHUC Ts'ay, 1.3 Km. hacia el este de la escuela	15-mar-16	Humberto Bahena Basave
2892	1581©H_Bahena-ECOSUR.TIF	Ejemplar de herbario	*Senna pallida - (Vahl) H.S. Irwin & Barneby, 1982*	CHIAPAS ARRIAGA Reserva de la Biósfera La Sepultura, Km. 31 carr. México 190 (Tierra y Libertad-Arriaga)	15-mar-16	Humberto Bahena Basave
2893	1582©H_Bahena-ECOSUR.TIF	Ejemplar de herbario	*Senna pallida - (Vahl) H.S. Irwin & Barneby, 1982*	CHIAPAS ARRIAGA A 2 m al norte de Rancho Monte Bonito, al lado de la carretera México 190; Arriaga-Tuxtla Gutiérrez	15-mar-16	Humberto Bahena Basave
2894	1580©H_Bahena-ECOSUR.TIF	Ejemplar de herbario	*Senna peralteana - (Kunth) H.S. Irwin & Barneby, 1982*	CHIAPAS OCOSINGO A 1 Km. al norte del Crucero San Javier	15-mar-16	Humberto Bahena Basave
2895	1579©H_Bahena-ECOSUR.TIF	Ejemplar de herbario	*Senna quinquangulata - (Rich.) H.S. Irwin & Barneby, 1982*	CHIAPAS LAS MARGARITAS Chancalá	15-mar-16	Humberto Bahena Basave
2896	1578©H_Bahena-ECOSUR.TIF	Ejemplar de herbario	*Senna septemtrionalis - (Viv.) H.S. Irwin & Barneby, 1982*	CHIAPAS CHAMULA Bautista Chico	15-mar-16	Humberto Bahena Basave
2897	1577©H_Bahena-ECOSUR.TIF	Ejemplar de herbario	*Senna skinneri - (Benth.) H.S. Irwin & Barneby, 1982*	CHIAPAS CINTALAPA Km. 24 de la carretera México 190, entre Rizo de Oro-Tapanatepec	15-mar-16	Humberto Bahena Basave
2898	1585©H_Bahena-ECOSUR.TIF	Ejemplar de herbario	*Senna tonduzii - (Standl.) H.S. Irwin & Barneby, 1982*	CHIAPAS ZINACANTÁN Paraje La Granadilla	15-mar-16	Humberto Bahena Basave
2899	1584©H_Bahena-ECOSUR.TIF	Ejemplar de herbario	*Senna villosa - (Mill.) H.S. Irwin & Barneby, 1982*	CHIAPAS TEOPISCA Ejido Flores Magón	15-mar-16	Humberto Bahena Basave
2900	0930©H_Bahena-ECOSUR.TIF	Ejemplar de herbario	*Serjania atrolineata - Sauv. & Wright, 1868*	CHIAPAS JIQUIPILAS Ejido Quintana Roo	09-mar-16	Humberto Bahena Basave
2901	0931©H_Bahena-ECOSUR.TIF	Ejemplar de herbario	*Serjania goniocarpa - Radlk., 1874*	CHIAPAS OCOSINGO Estación Biológica Chajul; suroeste sobre el río Lacantum	09-mar-16	Humberto Bahena Basave
2902	0932©H_Bahena-ECOSUR.TIF	Ejemplar de herbario	*Serjania goniocarpa - Radlk., 1874*	CHIAPAS OCOSINGO Zona arqueológica de Yaxchilán	09-mar-16	Humberto Bahena Basave
2903	0933©H_Bahena-ECOSUR.TIF	Ejemplar de herbario	*Serjania macrocarpa - Standl. & Steyerm., 1943*	CHIAPAS OCOSINGO Lacanja Chansayab	09-mar-16	Humberto Bahena Basave
2904	0934©H_Bahena-ECOSUR.TIF	Ejemplar de herbario	*Serjania macrocarpa - Standl. & Steyerm., 1943*	CHIAPAS OCOSINGO Campamento arqueológico del INAH de Yaxchilán	09-mar-16	Humberto Bahena Basave
2905	0935©H_Bahena-ECOSUR.TIF	Ejemplar de herbario	*Serjania paniculata - Kunth, 1821*	CHIAPAS ARRIAGA Reserva de la Biósfera La Sepultura, Km. 31 carr. México 190	09-mar-16	Humberto Bahena Basave
2906	0936©H_Bahena-ECOSUR.TIF	Ejemplar de herbario	*Serjania paucidentata - DC., 1824*	CHIAPAS OCOSINGO Boca de Chajul; 800 m al sureste del poblado	09-mar-16	Humberto Bahena Basave

Dato personal

2907	0841©H_Bahena-ECOSUR.TIF	Ejemplar de herbario	*Serjania triquetra - Radlk., 1874*	CHIAPAS SAN CRISTÓBAL DE LAS CASAS Orilla de río; 500 m a Agua Buena	09-mar-16	Humberto Bahena Basave
2908	0842©H_Bahena-ECOSUR.TIF	Ejemplar de herbario	*Serjania triquetra - Radlk., 1874*	CHIAPAS TEOPISCA 7 Km de Teopisca hacia el sur	09-mar-16	Humberto Bahena Basave
2909	1592©H_Bahena-ECOSUR.TIF	Ejemplar de herbario	*Sesbania emerus - (Aubl.) Urb., 1919*	CHIAPAS JIQUIPILAS Quintana Roo	15-mar-16	Humberto Bahena Basave
2910	2583©H_Bahena-ECOSUR.TIF	Ejemplar de herbario	*Setaria parviflora - (Poir.) Kerguélen, 1987*	CHIAPAS SAN JUAN CANCUC Brecha Yochib-El Pozo, 700 m al noroeste desvío El Pozo	02-mar-16	Humberto Bahena Basave
2911	0739©H_Bahena-ECOSUR.TIF	Ejemplar de herbario	*Sibthorpia repens - (Mutis ex L. f.) Kuntze*	CHIAPAS OCOZOCOAUTLA DE ESPINOSA Rancho el Chivero	26-ene-16	Humberto Bahena Basave
2912	1847©H_Bahena-ECOSUR.TIF	Ejemplar de herbario	*Sicydium glabrum - Standl. & Steyerm., 1944*	CHIAPAS TAPACHULA El Edén	15-mar-16	Humberto Bahena Basave
2913	1848©H_Bahena-ECOSUR.TIF	Ejemplar de herbario	*Sicydium tamnifolium - (Kunth) Cogn., 1881*	CHIAPAS OCOSINGO Zona arqueológica de Yaxchilán	15-mar-16	Humberto Bahena Basave
2914	1845©H_Bahena-ECOSUR.TIF	Ejemplar de herbario	*Sicyos deppei - G. Don, 1834*	CHIAPAS ZINACANTÁN Navenchauc	15-mar-16	Humberto Bahena Basave
2915	1844©H_Bahena-ECOSUR.TIF	Ejemplar de herbario	*Sicyos longisepalus - Cogn., 1891*	CHIAPAS CHAMULA Tzajal Chén	15-mar-16	Humberto Bahena Basave
2916	1846©H_Bahena-ECOSUR.TIF	Ejemplar de herbario	*Sicyos parviflorus - Willd., 1805*	CHIAPAS CHAMULA Tzontehuitz	15-mar-16	Humberto Bahena Basave
2917	0888©H_Bahena-ECOSUR.TIF	Ejemplar de herbario	*Sida acuta - Burm. f., 1768*	CHIAPAS CHILÓN Patatehel	09-mar-16	Humberto Bahena Basave
2918	0276 ©H_Bahena-ECOSUR.TIF	Ejemplar de herbario	*Sida barclayi - Baker f., 1892*	CHIAPAS TENEJAPA Tzaquiviljoc	23-jun-15	Humberto Bahena Basave
2919	0889©H_Bahena-ECOSUR.TIF	Ejemplar de herbario	*Sida haenkeana - C. Presl, 1835*	CHIAPAS IXTAPA A 200 m de Col. Chiquinivalvo	09-mar-16	Humberto Bahena Basave
2920	0890©H_Bahena-ECOSUR.TIF	Ejemplar de herbario	*Sida rhombifolia - L., 1753*	CHIAPAS TEOPISCA Km. 3.2 del camino hacia Nvo. León	09-mar-16	Humberto Bahena Basave
2921	0891©H_Bahena-ECOSUR.TIF	Ejemplar de herbario	*Sida spinosa - L., 1753*	CHIAPAS ALDAMA Paraje Shulumho	09-mar-16	Humberto Bahena Basave
2922	0719©H_Bahena-ECOSUR.TIF	Ejemplar de herbario	*Sideroxylon aucoriaceum - (Lundell) Pennington*	CHIAPAS LA TRINITARIA 1.5 Km. desvío camino Lagunas de Montebello-Tizcao a Buenavista	26-ene-16	Humberto Bahena Basave
2923	0720©H_Bahena-ECOSUR.TIF	Ejemplar de herbario	*Sideroxylon floribundum - (Lundell) T.D. Penn., 1990*	CHIAPAS OCOSINGO Zona arqueológica, Monumento Natural Yaxchilán	16-feb-16	Humberto Bahena Basave
2924	0721©H_Bahena-ECOSUR.TIF	Ejemplar de herbario	*Sideroxylon floribundum - (Lundell) T.D. Penn., 1990*	CHIAPAS OCOSINGO Porción N de la omega, Monumento Natural Yaxchilán	16-feb-16	Humberto Bahena Basave
2925	0722©H_Bahena-ECOSUR.TIF	Ejemplar de herbario	*Sideroxylon persimile - (Hemsl.) T.D. Penn., 1990*	CHIAPAS PALENQUE Ricardo Flores Magón	16-feb-16	Humberto Bahena Basave

Dato personal [redacted]

2926	0723©H_Bahena-ECOSUR.TIF	Ejemplar de herbario	*Sideroxylon portoricense - Urb., 1904*	CHIAPAS PALENQUE 3 Km. al noreste del poblado de Ricardo Flores Magón	16-feb-16	Humberto Bahena Basave
2927	0724©H_Bahena-ECOSUR.TIF	Ejemplar de herbario	*Sideroxylon tepicense - (Standl.) T.D. Penn., 1990*	CHIAPAS COMITÁN DE DOMÍNGUEZ Km. 16 carretera Villa de Las Rosas-Comitán	26-ene-16	Humberto Bahena Basave
2928	1995©H_Bahena-ECOSUR.TIF	Ejemplar de herbario	*Sigesbeckia agrestis - Poepp. & Endl., 1843*	CHIAPAS SAN CRISTÓBAL DE LAS CASAS La Cañada	16-mar-16	Humberto Bahena Basave
2929	1994©H_Bahena-ECOSUR.TIF	Ejemplar de herbario	*Sigesbeckia jorullensis - Kunth, 1818*	CHIAPAS SAN CRISTÓBAL DE LAS CASAS Chilil	16-mar-16	Humberto Bahena Basave
2930	0749©H_Bahena-ECOSUR.TIF	Ejemplar de herbario	*Simarouba glauca - DC., 1811*	CHIAPAS CINTALAPA Rancho BIAK	16-feb-16	Humberto Bahena Basave
2931	2767©H_Bahena-ECOSUR.TIF	Ejemplar de herbario	*Simira lancifolia - (Lundell) E. Martínez & Borh., 2006*	CHIAPAS OCOSINGO Porción N de la omega, Monumento Natural Yaxchilán	14-mar-16	Humberto Bahena Basave
2932	1993©H_Bahena-ECOSUR.TIF	Ejemplar de herbario	*Simsia amplexicaulis - (Cav.) Pers., 1807*	CHIAPAS VENUSTIANO CARRANZA Aguacatenango	16-mar-16	Humberto Bahena Basave
2933	1992©H_Bahena-ECOSUR.TIF	Ejemplar de herbario	*Sinclairia sericolepis - (Hemsl.) Rydb., 1927*	CHIAPAS CHILÓN Patatehel	15-mar-16	Humberto Bahena Basave
2934	2610©H_Bahena-ECOSUR.TIF	Ejemplar de herbario	*Siparuna andina - (Tul.) A. DC., 1868*	CHIAPAS OCOSINGO Alrededores de Velázco Suárez	02-mar-16	Humberto Bahena Basave
2935	2611©H_Bahena-ECOSUR.TIF	Ejemplar de herbario	*Siparuna andina - (Tul.) A. DC., 1868*	CHIAPAS CHILÓN Yajalón 5 Km. antes	03-feb-16	Humberto Bahena Basave
2936	0359©H_Bahena-ECOSUR.TIF	Ejemplar de herbario	*Sisyrinchium dimorphum - R.L. Oliv., 1969*	CHIAPAS HUIXTÁN Chalam del Carmen, 2 Km antes, entrando por Huixtán	12-feb-16	Humberto Bahena Basave
2937	0360©H_Bahena-ECOSUR.TIF	Ejemplar de herbario	*Sisyrinchium micranthum - Cav., 1788*	CHIAPAS HUIXTÁN 600 m al nor-oriente de tijera Los Ranchos Jocosic	12-feb-16	Humberto Bahena Basave
2938	0361©H_Bahena-ECOSUR.TIF	Ejemplar de herbario	*Sisyrinchium tinctorium - Kunth, 1815*	CHIAPAS HUIXTÁN N de Chixté, 3 Km al sur del desvío a Ranchería Buena Vista	12-feb-16	Humberto Bahena Basave
2939	3259©H_Bahena-ECOSUR.TIF	Ejemplar de herbario	*Sloanea medusula - K. Schum. & Pittier, 1914*	CHIAPAS MARAVILLA TENEJAPA 800 m de Loma Bonita por la vereda que va a Rodulfo Figueroa	07-mar-16	Humberto Bahena Basave
2940	3301©H_Bahena-ECOSUR.TIF	Ejemplar de herbario	*Sloanea medusula - K. Schum. & Pittier, 1914*	CHIAPAS TAPACHULA Finca Irlanda	08-mar-16	Humberto Bahena Basave
2941	0052 ©H_Bahena-ECOSUR.TIF	Ejemplar de herbario	*Smilacina scilloidea - M. Martens & Galeotti, 1842*	CHIAPAS TENEJAPA 300 m Suroeste de Shishintonil	22-jun-15	Humberto Bahena Basave
2942	0750©H_Bahena-ECOSUR.TIF	Ejemplar de herbario	*Smilax bona-nox - L., 1753*	CHIAPAS CHAMULA Bautista Chico	26-ene-16	Humberto Bahena Basave
2943	0751©H_Bahena-ECOSUR.TIF	Ejemplar de herbario	*Smilax chiapensis - Lundell, 1942*	CHIAPAS CHAMULA Tzontehuitz	16-feb-16	Humberto Bahena Basave
2944	0632©H_Bahena-ECOSUR.TIF	Ejemplar de herbario	*Smilax domingensis - Willd., 1806*	CHIAPAS SAN CRISTÓBAL DE LAS CASAS Rancheria Buenavista	26-ene-16	Humberto Bahena Basave

Dato personal

2945	0752©H_Bahena-ECOSUR.TIF	Ejemplar de herbario	*Smilax jalapensis - Schltdl., 1845*	CHIAPAS SAN CRISTÓBAL DE LAS CASAS Chilil	26-ene-16	Humberto Bahena Basave
2946	0753©H_Bahena-ECOSUR.TIF	Ejemplar de herbario	*Smilax jalapensis - Schltdl., 1845*	CHIAPAS CHIAPA DE CORZO Ejido Sierra Morena	26-ene-16	Humberto Bahena Basave
2947	0633©H_Bahena-ECOSUR.TIF	Ejemplar de herbario	*Smilax lanceolata - L., 1753*	CHIAPAS HUIXTÁN Rancho Merced Bazom	26-ene-16	Humberto Bahena Basave
2948	0754©H_Bahena-ECOSUR.TIF	Ejemplar de herbario	*Smilax mollis - Humb. & Bonpl. ex Willd., 1806*	CHIAPAS ARRIAGA Ejido Tiltepec	16-feb-16	Humberto Bahena Basave
2949	0755©H_Bahena-ECOSUR.TIF	Ejemplar de herbario	*Smilax mollis - Humb. & Bonpl. ex Willd., 1806*	CHIAPAS ARRIAGA Ejido Tiltepec	16-feb-16	Humberto Bahena Basave
2950	0756©H_Bahena-ECOSUR.TIF	Ejemplar de herbario	*Smilax moranensis - M. Martens & Galeotti, 1842*	CHIAPAS HUIXTÁN San José Las Flores	16-feb-16	Humberto Bahena Basave
2951	0757©H_Bahena-ECOSUR.TIF	Ejemplar de herbario	*Smilax ornata - Lem., 1865*	CHIAPAS MAPASTEPEC Reserva El Triunfo, Polígono 1, Cañada Honda (Pacific slope)	26-ene-16	Humberto Bahena Basave
2952	0758©H_Bahena-ECOSUR.TIF	Ejemplar de herbario	*Smilax pringlei - Greenm., 1899*	CHIAPAS OXCHUC Pak'bil Na, 1.6 Km. después de Oxchuc en el camino a Tenejapa	16-feb-16	Humberto Bahena Basave
2953	0759©H_Bahena-ECOSUR.TIF	Ejemplar de herbario	*Smilax spinosa - Mill., 1768*	CHIAPAS SAN CRISTÓBAL DE LAS CASAS Tzontehuitz	16-feb-16	Humberto Bahena Basave
2954	0760©H_Bahena-ECOSUR.TIF	Ejemplar de herbario	*Smilax subpubescens - A. DC., 1878*	CHIAPAS HUIXTÁN Brecha a Cerro Pomos, 4.3 Km. al suroriente de Yashtinin	26-ene-16	Humberto Bahena Basave
2955	0761©H_Bahena-ECOSUR.TIF	Ejemplar de herbario	*Smilax subpubescens - A. DC., 1878*	CHIAPAS CHENALHÓ 1,100 m al noroeste de la escuela Oniltik	16-feb-16	Humberto Bahena Basave
2956	0762©H_Bahena-ECOSUR.TIF	Ejemplar de herbario	*Smilax velutina - Killip & C.V. Morton, 1936*	CHIAPAS MAPASTEPEC Reserva El Triunfo, Polígono 1	26-ene-16	Humberto Bahena Basave
2957	3164©H_Bahena-ECOSUR.TIF	Ejemplar de herbario	*Smithiantha cinnabarina - (Linden) Kuntze*	CHIAPAS IXHUATÁN A 2 Km. al norte de Ishuatán	16-mar-16	Humberto Bahena Basave
2958	2693©H_Bahena-ECOSUR.TIF	Ejemplar de herbario	*Sobralia macrantha - Lindl., 1839*	CHIAPAS OXCHUC 500 m al noroeste de la escuela de T'zay, (Km. 21.5)	03-feb-16	Humberto Bahena Basave
2959	2694©H_Bahena-ECOSUR.TIF	Ejemplar de herbario	*Sobralia xantholeuca - B.S. Williams, 1885*	CHIAPAS LARRÁINZAR Km. 4.6 del camino San Cayetano-Larrainzar (Río Bayalemalvo)	03-feb-16	Humberto Bahena Basave
2960	3035©H_Bahena-ECOSUR.TIF	Ejemplar de herbario	*Solanum (Leptostemonum) (Lasiocarpa) hirtum - Vahl, 1791*	CHIAPAS LARRÁINZAR 1 km. al sur de la escuela san José Chakte'	04-feb-16	Humberto Bahena Basave
2961	3036©H_Bahena-ECOSUR.TIF	Ejemplar de herbario	*Solanum (Leptostemonum) (Lasiocarpa) hirtum - Vahl, 1791*	CHIAPAS COMITÁN DE DOMÍNGUEZ 400 m al norte de la escuela El Pozo	04-feb-16	Humberto Bahena Basave
2962	3037©H_Bahena-ECOSUR.TIF	Ejemplar de herbario	*Solanum (Leptostemonum) (Lasiocarpa) hirtum - Vahl, 1791*	CHIAPAS COMITÁN DE DOMÍNGUEZ 400 m al norte de la escuela El Pozo	04-feb-16	Humberto Bahena Basave

Dato personal

2963	0647©H_Bahena-ECOSUR.TIF	Ejemplar de herbario	*Solanum (Leptostemonum) (Torva) hispidum - Pers., 1805*	CHIAPAS SAN CRISTÓBAL DE LAS CASAS San Cristóbal de Las Casas a Nachig	15-feb-16	Humberto Bahena Basave
2964	0646©H_Bahena-ECOSUR.TIF	Ejemplar de herbario	*Solanum (Solanum) (Anarrhichomenum) appendiculatum - Dunal, 1816*	CHIAPAS HUIXTÁN Rancho Merced Bazom	26-ene-16	Humberto Bahena Basave
2965	0989©H_Bahena-ECOSUR.TIF	Ejemplar de herbario	*Solanum (Solanum) (Dulcamara) seaforthianum - Andrews, 1808*	CHIAPAS JIQUIPILAS Ejido Quintana Roo	09-mar-16	Humberto Bahena Basave
2966	0971©H_Bahena-ECOSUR.TIF	Ejemplar de herbario	*Solanum (Solanum) (Geminata) diphyllum - L., 1753*	CHIAPAS CINTALAPA 5 Km. al suroeste Emilio Rabasa; 0.5 Km. al sur de El Cielito	09-mar-16	Humberto Bahena Basave
2967	0645©H_Bahena-ECOSUR.TIF	Ejemplar de herbario	*Solanum (Solanum) (Solanum) americanum - Mill., 1768*	CHIAPAS HUIXTÁN Barrio de San Sebastián	15-feb-16	Humberto Bahena Basave
2968	0963©H_Bahena-ECOSUR.TIF	Ejemplar de herbario	*Solanum adhaerens - Roem. & Schult., 1819*	CHIAPAS OCOSINGO 3 Km. al sureste de la comunidad Maya de Lacanja Chansayab	09-mar-16	Humberto Bahena Basave
2969	0964©H_Bahena-ECOSUR.TIF	Ejemplar de herbario	*Solanum aligerum - Schltdl., 1847*	CHIAPAS ZINACANTÁN Estación Biológica Huitepec	09-mar-16	Humberto Bahena Basave
2970	0965©H_Bahena-ECOSUR.TIF	Ejemplar de herbario	*Solanum aphyodendron - S. Knapp, 1985*	CHIAPAS VILLAFLORES A 1.77 Km. al sureste del poblado Paraíso	09-mar-16	Humberto Bahena Basave
2971	0966©H_Bahena-ECOSUR.TIF	Ejemplar de herbario	*Solanum aphyodendron - S. Knapp, 1985*	CHIAPAS VILLAFLORES Ejido Sierra Morena, al oeste del poblado	09-mar-16	Humberto Bahena Basave
2972	0967©H_Bahena-ECOSUR.TIF	Ejemplar de herbario	*Solanum bicolor - Willd. ex Roem. & Schult., 1819*	CHIAPAS OCOZOCOAUTLA DE ESPINOSA Rancho "El Tempisque J"	09-mar-16	Humberto Bahena Basave
2973	0968©H_Bahena-ECOSUR.TIF	Ejemplar de herbario	*Solanum cordovense - Sessé & Moç., 1894*	CHIAPAS OCOSINGO Bonampak	09-mar-16	Humberto Bahena Basave
2974	0970©H_Bahena-ECOSUR.TIF	Ejemplar de herbario	*Solanum chrysotrichum - Schltdl., 1846*	CHIAPAS JITOTOL Francisco I. Madero	09-mar-16	Humberto Bahena Basave
2975	0969©H_Bahena-ECOSUR.TIF	Ejemplar de herbario	*Solanum chrysotrichum - Schltdl., 1847*	CHIAPAS TEOPISCA 0.5 Km. al oeste de Teopisca	09-mar-16	Humberto Bahena Basave
2976	0972©H_Bahena-ECOSUR.TIF	Ejemplar de herbario	*Solanum erianthum - D. Don, 1825*	CHIAPAS OCOSINGO San Javier	09-mar-16	Humberto Bahena Basave
2977	0973©H_Bahena-ECOSUR.TIF	Ejemplar de herbario	*Solanum esculentum var. aculeatum - Dunal*	CHIAPAS VENUSTIANO CARRANZA 11 Km. al oeste de Agrónomos Mexicanos, sobre la terracería al ejido Nueva Esperanza	09-mar-16	Humberto Bahena Basave
2978	0974©H_Bahena-ECOSUR.TIF	Ejemplar de herbario	*Solanum ferrugineum - Jacq., 1798*	CHIAPAS OCOSINGO Ejido Nuevo Francisco León a 7 Km. al noroeste del Ejido	09-mar-16	Humberto Bahena Basave
2979	3187©H_Bahena-ECOSUR.TIF	Ejemplar de herbario	*Solanum globiferum - Dunal, 1852*	CHIAPAS OCOSINGO Ejido Boca de Chajul	16-mar-16	Humberto Bahena Basave
2980	0975©H_Bahena-ECOSUR.TIF	Ejemplar de herbario	*Solanum jamaicense - Mill., 1768*	CHIAPAS OCOSINGO Ejido Boca de Chajul	09-mar-16	Humberto Bahena Basave

Dato personal

2981	0976©H_Bahena-ECOSUR.TIF	Ejemplar de herbario	*Solanum lanceolatum - Cav., 1794*	CHIAPAS CHIAPA DE CORZO Ejido Sierra Morena	09-mar-16	Humberto Bahena Basave
2982	0977©H_Bahena-ECOSUR.TIF	Ejemplar de herbario	*Solanum lanceolatum - Cav., 1794*	CHIAPAS JITOTOL Francisco I. Madero	09-mar-16	Humberto Bahena Basave
2983	0978©H_Bahena-ECOSUR.TIF	Ejemplar de herbario	*Solanum macranthum - Dunal, 1814*	CHIAPAS TAPACHULA Finca Hamburgo	09-mar-16	Humberto Bahena Basave
2984	0979©H_Bahena-ECOSUR.TIF	Ejemplar de herbario	*Solanum myriacanthum - Dunal, 1813*	CHIAPAS TENEJAPA Balum Canal	09-mar-16	Humberto Bahena Basave
2985	0648©H_Bahena-ECOSUR.TIF	Ejemplar de herbario	*Solanum nigrescens - M. Martens & Galeotti, 1845*	CHIAPAS TENEJAPA 300 m Suroeste de Shishintonil	26-ene-16	Humberto Bahena Basave
2986	0980©H_Bahena-ECOSUR.TIF	Ejemplar de herbario	*Solanum nigricans - M. Martens & Galeotti, 1845*	CHIAPAS SAN CRISTÓBAL DE LAS CASAS Chilil	09-mar-16	Humberto Bahena Basave
2987	0981©H_Bahena-ECOSUR.TIF	Ejemplar de herbario	*Solanum nigricans - M. Martens & Galeotti, 1845*	CHIAPAS MONTECRISTO DE GUERRERO Sobre el camino Campamento El Triunfo-Finca Liquidambar	09-mar-16	Humberto Bahena Basave
2988	0982©H_Bahena-ECOSUR.TIF	Ejemplar de herbario	*Solanum quinquangulare - Roem. & Schult., 1819*	CHIAPAS TENEJAPA 700 m adelante de Balun Canal, camino San Cristóbal-Tenejapa	09-mar-16	Humberto Bahena Basave
2989	0983©H_Bahena-ECOSUR.TIF	Ejemplar de herbario	*Solanum quinquangulare - Roem. & Schult., 1819*	CHIAPAS SAN CRISTÓBAL DE LAS CASAS San José Yashtinin	09-mar-16	Humberto Bahena Basave
2990	0984©H_Bahena-ECOSUR.TIF	Ejemplar de herbario	*Solanum refractum - Hook. & Arn., 1838*	CHIAPAS VILLA CORZO Ejido Sierra Morena	09-mar-16	Humberto Bahena Basave
2991	0985©H_Bahena-ECOSUR.TIF	Ejemplar de herbario	*Solanum rovirosanum - Donn. Sm., 1909*	CHIAPAS OCOSINGO Lacanja Chansayab	09-mar-16	Humberto Bahena Basave
2992	0986©H_Bahena-ECOSUR.TIF	Ejemplar de herbario	*Solanum rugosum - Dunal, 1852*	CHIAPAS OCOSINGO Ejido Boca de Chajul	09-mar-16	Humberto Bahena Basave
2993	0987©H_Bahena-ECOSUR.TIF	Ejemplar de herbario	*Solanum schlechtendalianum - Walp., 1844*	CHIAPAS OCOSINGO Chajul	09-mar-16	Humberto Bahena Basave
2994	0988©H_Bahena-ECOSUR.TIF	Ejemplar de herbario	*Solanum schlechtendalianum - Walp., 1844*	CHIAPAS OCOSINGO Ejido Boca de Chajul	09-mar-16	Humberto Bahena Basave
2995	0990©H_Bahena-ECOSUR.TIF	Ejemplar de herbario	*Solanum tuberosum - L., 1753*	CHIAPAS CHAMULA Bautista Chico	09-mar-16	Humberto Bahena Basave
2996	0991©H_Bahena-ECOSUR.TIF	Ejemplar de herbario	*Solanum umbellatum - Mill., 1768*	CHIAPAS VILLAFLORES A 2.29 Km. al suroeste del poblado Tres Picos	09-mar-16	Humberto Bahena Basave
2997	3165©H_Bahena-ECOSUR.TIF	Ejemplar de herbario	*Solenophora endlicheriana - Hanst.*	CHIAPAS ANGEL ALBINO CORZO Al SE de la Reserva del Triunfo, tramo El Cupressal a Río Sisilar	16-mar-16	Humberto Bahena Basave
2998	3166©H_Bahena-ECOSUR.TIF	Ejemplar de herbario	*Solenophora obliqua - D.L. Denham & D.N. Gibson, 1972*	CHIAPAS UNIÓN JUÁREZ Agualud, 8 Km. al sur de Unión Juárez	16-mar-16	Humberto Bahena Basave
2999	2768©H_Bahena-ECOSUR.TIF	Ejemplar de herbario	*Sommera arborescens - Schltdl., 1835*	CHIAPAS RAYÓN 3 Km. al oeste de Pinareto, camino Villa Hermosa a Bochil	14-mar-16	Humberto Bahena Basave

Dato personal

3000	2769©H_Bahena-ECOSUR.TIF	Ejemplar de herbario	*Sommera guatemalensis - Standl., 1914*	CHIAPAS MONTECRISTO DE GUERRERO Sobre el camino de F. Prusia hacia Cpto. El Triunfo	14-mar-16	Humberto Bahena Basave
3001	0513©H_Bahena-ECOSUR.TIF	Ejemplar de herbario	*Sonchus oleraceus - L., 1753*	CHIAPAS SAN CRISTÓBAL DE LAS CASAS Bautista Chico	09-mar-16	Humberto Bahena Basave
3002	2584©H_Bahena-ECOSUR.TIF	Ejemplar de herbario	*Sorghastrum nutans - (L.) Nash, 1903*	CHIAPAS COMITÁN DE DOMÍNGUEZ Km. 66.5 carretera San Cristóbal-Comitán, 1 Km. hacia Zaragoza Mtn	03-feb-16	Humberto Bahena Basave
3003	2585©H_Bahena-ECOSUR.TIF	Ejemplar de herbario	*Sorghum halepense - (L.) Pers., 1805*	CHIAPAS LARRÁINZAR 500 m al noroeste de la escuela San José Chakte'	03-feb-16	Humberto Bahena Basave
3004	0906©H_Bahena-ECOSUR.TIF	Ejemplar de herbario	*Souroubea exauriculata - Delpino, 1869*	CHIAPAS OCOSINGO Estación Biológica Chajul; suroeste 5 Km. cerca del río Lacantum	09-mar-16	Humberto Bahena Basave
3005	2402©H_Bahena-ECOSUR.TIF	Ejemplar de herbario	*Spathacanthus parviflorus - Leonard, 1937*	CHIAPAS MAPASTEPEC Reserva de la Biosfera El Triunfo	11-mar-16	Humberto Bahena Basave
3006	2109©H_Bahena-ECOSUR.TIF	Ejemplar de herbario	*Spathiphyllum cochlearispathum - (Liebm.) Engl., 1879*	CHIAPAS CHILÓN Patatehel	29-feb-16	Humberto Bahena Basave
3007	2049©H_Bahena-ECOSUR.TIF	Ejemplar de herbario	*Spathiphyllum matudae - G.S. Bunting, 1960*	CHIAPAS ARRIAGA Sobre la carretera Arriaga-Tuxtla Gutiérrez, en el puente Toronjal	01-feb-16	Humberto Bahena Basave
3008	3073©H_Bahena-ECOSUR.TIF	Ejemplar de herbario	*Spathodea campanulata - P. Beauv., 1805*	CHIAPAS CINTALAPA Rancho BIAK	04-feb-16	Humberto Bahena Basave
3009	3050©H_Bahena-ECOSUR.TIF	Ejemplar de herbario	*Specklinia brighamii - (S. Watson) Pridgeon & M.W. Chase, 2001*	CHIAPAS OCOSINGO Sierra de La Cojolita	04-feb-16	Humberto Bahena Basave
3010	3048©H_Bahena-ECOSUR.TIF	Ejemplar de herbario	*Specklinia endotrachys - (Rchb. f.) Pridgeon & M.W. Chase, 2001*	CHIAPAS ESCUINTLA Reserva de la Biósfera El Triunfo, Filo del panteón a Monte Ovando	04-feb-16	Humberto Bahena Basave
3011	3047©H_Bahena-ECOSUR.TIF	Ejemplar de herbario	*Specklinia marginata - (Bateman ex Lindl.) Pridgeon & M.W. Chase*	CHIAPAS CINTALAPA Cruce ríos Negro y Venta; 1.5 Km. al suroeste del río Negro	04-feb-16	Humberto Bahena Basave
3012	0833©H_Bahena-ECOSUR.TIF	Ejemplar de herbario	*Spermacoce assurgens - Ruiz & Pav.*	CHIAPAS HUIXTÁN Chanal, 6.7 Km antes	09-mar-16	Humberto Bahena Basave
3013	2770©H_Bahena-ECOSUR.TIF	Ejemplar de herbario	*Spermacoce confusa - Rendle, 1936*	CHIAPAS OXCHUC Piedra Escrita	14-mar-16	Humberto Bahena Basave
3014	2771©H_Bahena-ECOSUR.TIF	Ejemplar de herbario	*Spermacoce tetraquetra - A. Rich., 1850*	CHIAPAS CINTALAPA 5 Km. al suroeste Emilio Rabasa; 0.5 Km. al sur de El Cielito	14-mar-16	Humberto Bahena Basave
3015	2772©H_Bahena-ECOSUR.TIF	Ejemplar de herbario	*Spermacoce verticillata - L.*	CHIAPAS OCOSINGO Chajul	14-mar-16	Humberto Bahena Basave
3016	1175©H_Bahena-ECOSUR.TIF	Ejemplar de herbario	*Spigelia scabra - Cham. & Schltdl., 1826*	CHIAPAS VILLA CORZO Ejido Sierra Morena	10-mar-16	Humberto Bahena Basave
3017	1991©H_Bahena-ECOSUR.TIF	Ejemplar de herbario	*Spilanthes oppositifolia - (Lam.) D'Arcy, 1975*	CHIAPAS SAN CRISTÓBAL DE LAS CASAS Chilil	15-mar-16	Humberto Bahena Basave

Dato personal

3018	0514©H_Bahena-ECOSUR.TIF	Ejemplar de herbario	*Spiracantha cornifolia - Kunth, 1820*	CAMPECHE CALAKMUL A 10 Km al SE de Ley de Fomento Agropecuario, camino a Dos Naciones	09-mar-16	Humberto Bahena Basave
3019	2380©H_Bahena-ECOSUR.TIF	Ejemplar de herbario	*Spondias mombin - L., 1753*	CHIAPAS TONALÁ Ejido Miguel Hidalgo No. 2	11-mar-16	Humberto Bahena Basave
3020	3332©H_Bahena-ECOSUR.TIF	Ejemplar de herbario	*Spondias mombin - L., 1753*	CHIAPAS OCOSINGO Estación Biológica Chajul; noroeste 500 m interior de Reserva	08-mar-16	Humberto Bahena Basave
3021	2379©H_Bahena-ECOSUR.TIF	Ejemplar de herbario	*Spondias purpurea - L., 1762*	CHIAPAS TONALÁ Cerro Bola, Ejido Miguel Hidalgo No. 2	11-mar-16	Humberto Bahena Basave
3022	2377©H_Bahena-ECOSUR.TIF	Ejemplar de herbario	*Spondias radlkoferi - Donn. Sm., 1891*	CHIAPAS EL BOSQUE Brecha Larrainzar-Bochil, 2.4 Km. nororiente de San Cayetano	11-mar-16	Humberto Bahena Basave
3023	2378©H_Bahena-ECOSUR.TIF	Ejemplar de herbario	*Spondias radlkoferi - Donn. Sm., 1891*	CHIAPAS MARQUÉS DE COMILLAS 400 m al NE del poblado de Reforma Agraria	11-mar-16	Humberto Bahena Basave
3024	2586©H_Bahena-ECOSUR.TIF	Ejemplar de herbario	*Sporobolus indicus - (L.) R. Br., 1810*	CHIAPAS SAN CRISTÓBAL DE LAS CASAS Chilil	03-feb-16	Humberto Bahena Basave
3025	2587©H_Bahena-ECOSUR.TIF	Ejemplar de herbario	*Sporobolus poiretii - (Roem. & Schult.) Hitchc., 1932*	CHIAPAS CHAMULA Bautista Chico	02-mar-16	Humberto Bahena Basave
3026	0554©H_Bahena-ECOSUR.TIF	Ejemplar de herbario	*Stachys agraria - Schltdl. & Cham., 1830*	CHIAPAS TEOPISCA 1.5 Km al sur de San Isidro Chijilté	09-mar-16	Humberto Bahena Basave
3027	0555©H_Bahena-ECOSUR.TIF	Ejemplar de herbario	*Stachys coccinea - Jacq.*	CHIAPAS TENEJAPA Paraje Balun Canal, 3.5 Km. al NE	09-mar-16	Humberto Bahena Basave
3028	1437©H_Bahena-ECOSUR.TIF	Ejemplar de herbario	*Stachys guatemalensis - Epling, 1934*	CHIAPAS OCOZOCOAUTLA DE ESPINOSA 9 Km. al noroeste Emilio Rabasa; 500 m al oeste de El Aguajito	24-feb-16	Humberto Bahena Basave
3029	0556©H_Bahena-ECOSUR.TIF	Ejemplar de herbario	*Stachys lindenii - Benth., 1848*	CHIAPAS TENEJAPA 700 m adelante de Balun Canal, camino San Cristóbal-Tenejapa	09-mar-16	Humberto Bahena Basave
3030	0557©H_Bahena-ECOSUR.TIF	Ejemplar de herbario	*Stachys radicans - Epling, 1934*	CHIAPAS SAN CRISTÓBAL DE LAS CASAS San Cristóbal de Las Casas	09-mar-16	Humberto Bahena Basave
3031	0667©H_Bahena-ECOSUR.TIF	Ejemplar de herbario	*Stachytarpheta frantzii - Polák, 1877*	CHIAPAS SAN CRISTÓBAL DE LAS CASAS Orilla de río; 500 m a Agua Buena	26-ene-16	Humberto Bahena Basave
3032	0828©H_Bahena-ECOSUR.TIF	Ejemplar de herbario	*Stachytarpheta jamaicensis - (L.) Vahl, 1804*	CHIAPAS OCOSINGO Lacanja Chansayab	16-feb-16	Humberto Bahena Basave
3033	3353©H_Bahena-ECOSUR.TIF	Ejemplar de herbario	*Stanhopea saccata - Bateman, 1838*	CHIAPAS ACACOYAGUA Reserva de la Biósfera El Triunfo, camino hacia Zacatonal	08-mar-16	Humberto Bahena Basave
3034	2695©H_Bahena-ECOSUR.TIF	Ejemplar de herbario	*Stelis hymenantha - Schltr., 1912*	CHIAPAS LA TRINITARIA 3 Km. de Rancho el Refugio	03-feb-16	Humberto Bahena Basave
3035	0406©H_Bahena-ECOSUR.TIF	Ejemplar de herbario	*Stelis immersa - (Linden & Rchb. f.) Pridgeon & M.W. Chase*	CHIAPAS HUIXTÁN 2.4 Km al este del desvío a Carmen Yalchuch	12-feb-16	Humberto Bahena Basave

Dato personal

3036	3046©H_Bahena-ECOSUR.TIF	Ejemplar de herbario	*Stelis megachlamys - (Schltr.) Pupulin*	CHIAPAS VILLAFLORES Tres Picos, 3.32 Km al Sur de la Col. Nueva Independencia	04-feb-16	Humberto Bahena Basave
3037	0407©H_Bahena-ECOSUR.TIF	Ejemplar de herbario	*Stelis villosa - (Knowles & Westc.) Pridgeon & M.W. Chase*	CHIAPAS HUIXTÁN Paraje Najojtik del ejido Chilil	25-ene-16	Humberto Bahena Basave
3038	0145 ©H_Bahena-ECOSUR.TIF	Ejemplar de herbario	*Stellaria ovata - Willd. ex Schltdl., 1816*	CHIAPAS SAN CRISTÓBAL DE LAS CASAS San Cristóbal de Las Casas	22-jun-15	Humberto Bahena Basave
3039	2202©H_Bahena-ECOSUR.TIF	Ejemplar de herbario	*Stemmadenia donnell-smithii - (Rose) Woodson, 1928*	CHIAPAS OCOSINGO Lacanja Chansayab	29-feb-16	Humberto Bahena Basave
3040	3334©H_Bahena-ECOSUR.TIF	Ejemplar de herbario	*Stemmadenia donnell-smithii - (Rose) Woodson, 1928*	CHIAPAS VILLAFLORES Ejido El Paraíso	08-mar-16	Humberto Bahena Basave
3041	2201©H_Bahena-ECOSUR.TIF	Ejemplar de herbario	*Stemmadenia galeottiana - (A. Rich.) Miers, 1878*	CHIAPAS VILLAFLORES 1.37 Km. al SE de Josefa Ortiz de Domínguez, sobre un arroyo	02-feb-16	Humberto Bahena Basave
3042	3347©H_Bahena-ECOSUR.TIF	Ejemplar de herbario	*Stemmadenia grandiflora - (Jacq.) Miers, 1878*	CHIAPAS OCOSINGO Estación Biológica Chajul suroeste 6 Km	08-mar-16	Humberto Bahena Basave
3043	3335©H_Bahena-ECOSUR.TIF	Ejemplar de herbario	*Stemmadenia mollis - Benth.*	CHIAPAS CHIAPA DE CORZO Ejido Ignacio Allende	08-mar-16	Humberto Bahena Basave
3044	2200©H_Bahena-ECOSUR.TIF	Ejemplar de herbario	*Stemmadenia palmeri - Rose & Standl.*	CHIAPAS ARRIAGA A 4 Km. del rancho Santa Isabel. Cerro La Sepultura	29-feb-16	Humberto Bahena Basave
3045	2605©H_Bahena-ECOSUR.TIF	Ejemplar de herbario	*Stemodia angulata - Oerst., 1854*	CHIAPAS TAPACHULA Finca Hamburgo	03-feb-16	Humberto Bahena Basave
3046	2606©H_Bahena-ECOSUR.TIF	Ejemplar de herbario	*Stemodia verticillata - (Mill.) Hassl., 1909*	CHIAPAS OCOSINGO 500 m noroeste Lacanja Chansayab	02-mar-16	Humberto Bahena Basave
3047	1990©H_Bahena-ECOSUR.TIF	Ejemplar de herbario	*Stenocephalum jucundum - (Gleason) H. Rob., 1987*	CHIAPAS VILLA CORZO 2.6 Km. al suroeste de la comunidad La Peñita, sobre la terracería hacia Sierra Morena	15-mar-16	Humberto Bahena Basave
3048	2696©H_Bahena-ECOSUR.TIF	Ejemplar de herbario	*Stenorrhynchos speciosum - (Jacq.) Rich. ex Spreng., 1826*	CHIAPAS ZINACANTÁN Estación Biológica Huitepec	03-feb-16	Humberto Bahena Basave
3049	2401©H_Bahena-ECOSUR.TIF	Ejemplar de herbario	*Stenostephanus monolophus - (Donn. Sm.) T.F. Daniel, 1995*	CHIAPAS VILLA CORZO 4.43 Km al SE de Tres Picos	11-mar-16	Humberto Bahena Basave
3050	0775©H_Bahena-ECOSUR.TIF	Ejemplar de herbario	*Sterculia apetala - (Jacq.) H. Karst., 1862*	CHIAPAS OCOSINGO Boca de Chajul; 500 m al suroeste del poblado	16-feb-16	Humberto Bahena Basave
3051	1981©H_Bahena-ECOSUR.TIF	Ejemplar de herbario	*Stevia - Cav., 1797*	CHIAPAS CHAMULA Yalichin	15-mar-16	Humberto Bahena Basave
3052	1988©H_Bahena-ECOSUR.TIF	Ejemplar de herbario	*Stevia caracasana - DC., 1836*	CHIAPAS ZINACANTÁN 1 Km. a orilla de carretera de Zequentic	15-mar-16	Humberto Bahena Basave
3053	1989©H_Bahena-ECOSUR.TIF	Ejemplar de herbario	*Stevia chiapensis - Grashoff, 1974*	CHIAPAS MAPASTEPEC Reserva El Triunfo, Polígono 1, Cipresal	15-mar-16	Humberto Bahena Basave
3054	0515©H_Bahena-ECOSUR.TIF	Ejemplar de herbario	*Stevia elongata - Kunth, 1820*	CHIAPAS SAN CRISTÓBAL DE LAS CASAS 500 m a San Antonio de Las Rosas	09-mar-16	Humberto Bahena Basave

Dato personal [redacted]

3055	1987©H_Bahena-ECOSUR.TIF	Ejemplar de herbario	*Stevia incognita - Grashoff, 1974*	CHIAPAS OCOZOCOAUTLA DE ESPINOSA Rancho el Chivero	15-mar-16	Humberto Bahena Basave
3056	0516©H_Bahena-ECOSUR.TIF	Ejemplar de herbario	*Stevia jorullensis - Kunth, 1818*	CHIAPAS SAN CRISTÓBAL DE LAS CASAS Rancho Nuevo, 7-8 Km al sureste de SCLC, carretera a Comitán de Domínguez	09-mar-16	Humberto Bahena Basave
3057	1985©H_Bahena-ECOSUR.TIF	Ejemplar de herbario	*Stevia lucida - Lag., 1816*	CHIAPAS COMITÁN DE DOMÍNGUEZ Al este de la Ranchería San Francisco	15-mar-16	Humberto Bahena Basave
3058	1986©H_Bahena-ECOSUR.TIF	Ejemplar de herbario	*Stevia monardifolia - Kunth, 1820*	CHIAPAS ZINACANTÁN Paraje Patosil, 2 Km. de Nachig, camino viejo a Zinacantán	15-mar-16	Humberto Bahena Basave
3059	1983©H_Bahena-ECOSUR.TIF	Ejemplar de herbario	*Stevia origanoides - Kunth, 1820*	CHIAPAS OXCHUC Km. 8 del camino carretera Oxchuc-Ocosingo a rancho Cura	15-mar-16	Humberto Bahena Basave
3060	1984©H_Bahena-ECOSUR.TIF	Ejemplar de herbario	*Stevia ovata - Willd., 1809*	CHIAPAS IXTAPA A 200 m de Col. Chiquinivalvo	15-mar-16	Humberto Bahena Basave
3061	0517©H_Bahena-ECOSUR.TIF	Ejemplar de herbario	*Stevia polycephala - Bertol., 1840*	CHIAPAS SAN CRISTÓBAL DE LAS CASAS 4 Km después de Zacualpa, camino a los Sumideros	09-mar-16	Humberto Bahena Basave
3062	0518©H_Bahena-ECOSUR.TIF	Ejemplar de herbario	*Stevia serrata - Cav., 1797*	CHIAPAS SAN CRISTÓBAL DE LAS CASAS Bautista Chico	09-mar-16	Humberto Bahena Basave
3063	1982©H_Bahena-ECOSUR.TIF	Ejemplar de herbario	*Stevia tomentosa - Kunth, 1818*	CHIAPAS CINTALAPA La Torre-Las Minas-Las Píldoras	15-mar-16	Humberto Bahena Basave
3064	0880©H_Bahena-ECOSUR.TIF	Ejemplar de herbario	*Stigmaphyllon ellipticum - (Kunth) A. Juss., 1840*	CHIAPAS OCOSINGO Lacanja Chansayab	09-mar-16	Humberto Bahena Basave
3065	0881©H_Bahena-ECOSUR.TIF	Ejemplar de herbario	*Stigmaphyllon humboldtianum - (DC.) A. Juss.*	CHIAPAS OCOSINGO Lacanja Chansayab	09-mar-16	Humberto Bahena Basave
3066	0363©H_Bahena-ECOSUR.TIF	Ejemplar de herbario	*Stigmaphyllon pseudopuberum - Nied.*	CHIAPAS ALDAMA 4.3 Km sobre el desvío hacia Aldama	12-feb-16	Humberto Bahena Basave
3067	1688©H_Bahena-ECOSUR.TIF	Ejemplar de herbario	*Stillingia acutifolia - (Benth.) Benth. & Hook. f. ex Hemsl., 1883*	CHIAPAS CHAMULA Bautista Chico	29-ene-16	Humberto Bahena Basave
3068	1687©H_Bahena-ECOSUR.TIF	Ejemplar de herbario	*Stillingia diphtherina - D.J. Rogers, 1951*	CHIAPAS COMITÁN DE DOMÍNGUEZ Km. 16 carretera Villa de Las Rosas-Comitán	25-feb-16	Humberto Bahena Basave
3069	0353©H_Bahena-ECOSUR.TIF	Ejemplar de herbario	*Stipa ichu - (Ruiz & Pav.) Kunth, 1829*	CHIAPAS SAN CRISTÓBAL DE LAS CASAS Bautista Chico	12-feb-16	Humberto Bahena Basave
3070	2588©H_Bahena-ECOSUR.TIF	Ejemplar de herbario	*Stipa mucronata - Kunth, 1815*	CHIAPAS LARRÁINZAR Muctahuitz	02-mar-16	Humberto Bahena Basave
3071	2589©H_Bahena-ECOSUR.TIF	Ejemplar de herbario	*Streptochaeta sodiroana - Hack., 1890*	CHIAPAS OCOSINGO Lacanja Chansayab	02-mar-16	Humberto Bahena Basave
3072	2590©H_Bahena-ECOSUR.TIF	Ejemplar de herbario	*Streptochaeta spicata - Schrad. ex Nees, 1829*	CHIAPAS OCOSINGO Bonampak 3 Km. Oeste	02-mar-16	Humberto Bahena Basave

Dato personal

3073	0904©H_Bahena-ECOSUR.TIF	Ejemplar de herbario	*Stromanthe macrochlamys - (Woodson & Standl.) H. A. Kenn. & Nicolson, 1987*	CHIAPAS OCOSINGO Estación Biológica Chajul; suroeste 2 Km	09-mar-16	Humberto Bahena Basave
3074	1048©H_Bahena-ECOSUR.TIF	Ejemplar de herbario	*Struthanthus cassythoides - Millsp. ex Standl.*	CHIAPAS OCOSINGO Estación Biológica Chajul; suroeste sobre el río Lacantum	17-feb-16	Humberto Bahena Basave
3075	1047©H_Bahena-ECOSUR.TIF	Ejemplar de herbario	*Struthanthus intermedius - Kuijt*	CHIAPAS TEOPISCA Rancho Naranja 2 Km. del Ejido Nuevo León	17-feb-16	Humberto Bahena Basave
3076	1046©H_Bahena-ECOSUR.TIF	Ejemplar de herbario	*Struthanthus orbicularis - (Kunth) Blume, 1830*	CHIAPAS OCOSINGO 200 m de la escuela de Lacanja Chansayab	17-feb-16	Humberto Bahena Basave
3077	2827©H_Bahena-ECOSUR.TIF	Ejemplar de herbario	*Stylogyne ramiflora - Mez*	CHIAPAS CHENALHÓ San Antonio Caridad	14-mar-16	Humberto Bahena Basave
3078	1593©H_Bahena-ECOSUR.TIF	Ejemplar de herbario	*Stylosanthes guyanensis - (Aubl.) Sw., 1789*	CHIAPAS LAS MARGARITAS 1.9 Km. al sur del poblado 4 de Octubre 85	15-mar-16	Humberto Bahena Basave
3079	0650©H_Bahena-ECOSUR.TIF	Ejemplar de herbario	*Styrax argenteus var. ramirezii - ND*	CHIAPAS HUIXTÁN Carmen Yalchuch 18 Km	26-ene-16	Humberto Bahena Basave
3080	0776©H_Bahena-ECOSUR.TIF	Ejemplar de herbario	*Styrax glabrescens - Benth., 1840*	CHIAPAS LARRÁINZAR 9.5 Km. de Larráinzar hacia Bochil	16-feb-16	Humberto Bahena Basave
3081	0777©H_Bahena-ECOSUR.TIF	Ejemplar de herbario	*Styrax glabrescens - Benth., 1840*	CHIAPAS MONTECRISTO DE GUERRERO Camino al campamento El Triunfo de Finca Prusia	26-ene-16	Humberto Bahena Basave
3082	0651©H_Bahena-ECOSUR.TIF	Ejemplar de herbario	*Styrax magnus - Lundell, 1939*	CHIAPAS SAN CRISTÓBAL DE LAS CASAS Paraje Bochoho	26-ene-16	Humberto Bahena Basave
3083	3300©H_Bahena-ECOSUR.TIF	Ejemplar de herbario	*Swartzia cubensis - (Britton & P. Wilson) Standl., 1935*	CHIAPAS PALENQUE Km. 17 de la carretera Palenque Chancalá	08-mar-16	Humberto Bahena Basave
3084	1594©H_Bahena-ECOSUR.TIF	Ejemplar de herbario	*Swartzia guatemalensis - (Donn. Sm.) Pittier, 1921*	CHIAPAS OCOSINGO Estación Biológica Chajul; suroeste 6.5 Km. interior de La Reserva	15-mar-16	Humberto Bahena Basave
3085	1595©H_Bahena-ECOSUR.TIF	Ejemplar de herbario	*Swartzia guatemalensis - (Donn. Sm.) Pittier, 1921*	CHIAPAS MARQUÉS DE COMILLAS Paraje La Ceiba Chajul; ca arroyo San Pablo Reserva Montes Azul	15-mar-16	Humberto Bahena Basave
3086	3369©H_Bahena-ECOSUR.TIF	Ejemplar de herbario	*Swietenia humilis - Zucc., 1836*	CHIAPAS TUXTLA GUTIÉRREZ El Zapotal, al sureste de Tuxtla Gutiérrez	08-mar-16	Humberto Bahena Basave
3087	2629©H_Bahena-ECOSUR.TIF	Ejemplar de herbario	*Swietenia macrophylla - King, 1886*	CHIAPAS OCOSINGO 1200 m al sur del poblado de Lacanja-Chanzayab	02-mar-16	Humberto Bahena Basave
3088	3373©H_Bahena-ECOSUR.TIF	Ejemplar de herbario	*Swietenia macrophylla - King, 1886*	CHIAPAS OCOSINGO S de la comunidad Maya de Lacanja Chansayab., camino a la laguna	08-mar-16	Humberto Bahena Basave
3089	0105 ©H_Bahena-ECOSUR.TIF	Ejemplar de herbario	*Symphoricarpos microphyllus - Kunth, 1820*	CHIAPAS SAN CRISTÓBAL DE LAS CASAS San José Yashtinin	22-jun-15	Humberto Bahena Basave

Dato personal

3090	3239©H_Bahena-ECOSUR.TIF	Ejemplar de herbario	*Symphyotrichum trilineatum - (Sch. Bip. ex Klatt) G.L. Nesom, 1995*	CHIAPAS ZINACANTÁN Apaz	16-mar-16	Humberto Bahena Basave
3091	0785©H_Bahena-ECOSUR.TIF	Ejemplar de herbario	*Symplococarpon purpusii - (Brandegee) Kobuski, 1941*	CHIAPAS MAPASTEPEC Reserva El Triunfo (Campamento/HQ), Cerro El Triunfo	16-feb-16	Humberto Bahena Basave
3092	0652©H_Bahena-ECOSUR.TIF	Ejemplar de herbario	*Symplocos limoncillo - Bonpl., 1808*	CHIAPAS TENEJAPA Campo de Fútbol, 2 Km al suroeste de Tenejapa	26-ene-16	Humberto Bahena Basave
3093	0653©H_Bahena-ECOSUR.TIF	Ejemplar de herbario	*Symplocos longipes - Lundell, 1969*	CHIAPAS TENEJAPA Achlum	26-ene-16	Humberto Bahena Basave
3094	0654©H_Bahena-ECOSUR.TIF	Ejemplar de herbario	*Symplocos vernicosa - L.O. Williams, 1967*	CHIAPAS TENEJAPA 1 Km antes del poblado El Retiro	26-ene-16	Humberto Bahena Basave
3095	0366©H_Bahena-ECOSUR.TIF	Ejemplar de herbario	*Synardisia venosa - (Mast.) Lundell, 1963*	CHIAPAS HUIXTÁN 5 Km antes del poblado El Bosque carretera San Cristóbal-Chanal	25-ene-16	Humberto Bahena Basave
3096	3250©H_Bahena-ECOSUR.TIF	Ejemplar de herbario	*Syngonium angustatum - Schott, 1858*	CAMPECHE CALAKMUL A 1.5 Km al W de 16 de Septiembre (Laguna de Alvarado)	05-feb-16	Humberto Bahena Basave
3097	3249©H_Bahena-ECOSUR.TIF	Ejemplar de herbario	*Syngonium chiapense - Matuda, 1950*	CHIAPAS TONALÁ Ejido Costa Rica	05-feb-16	Humberto Bahena Basave
3098	2050©H_Bahena-ECOSUR.TIF	Ejemplar de herbario	*Syngonium neglectum - Schott, 1859*	CHIAPAS OCOSINGO Plan de Ayutla y Velasco S	01-feb-16	Humberto Bahena Basave
3099	2051©H_Bahena-ECOSUR.TIF	Ejemplar de herbario	*Syngonium podophyllum - Schott, 1851*	CHIAPAS OCOSINGO Lacanja Chansayab	29-feb-16	Humberto Bahena Basave
3100	2052©H_Bahena-ECOSUR.TIF	Ejemplar de herbario	*Syngonium salvadorense - Schott, 1858*	CHIAPAS OCOZOCOAUTLA DE ESPINOSA 5.3 Km. noroeste de Emilio Rabasa; 1.5 Km. al norte de El Cielito	01-feb-16	Humberto Bahena Basave
3101	3176©H_Bahena-ECOSUR.TIF	Ejemplar de herbario	*Syzygium jambos - (L.) Alston, 1931*	CHIAPAS LA TRINITARIA 800 m al sur de la caseta de entrada a Lagos de Montebello	16-mar-16	Humberto Bahena Basave
3102	3387©H_Bahena-ECOSUR.TIF	Ejemplar de herbario	*Syzygium jambos - (L.) Alston, 1931*	CHIAPAS JITOTOL Amor de Dios	08-mar-16	Humberto Bahena Basave
3103	1730©H_Bahena-ECOSUR.TIF	Ejemplar de herbario	*Tabebuia - Gomes ex DC., 1838*	CHIAPAS CHIAPA DE CORZO Ignacio Allende	29-ene-16	Humberto Bahena Basave
3104	1732©H_Bahena-ECOSUR.TIF	Ejemplar de herbario	*Tabebuia guayacan - (Seem.) Hemsl., 1882*	CHIAPAS OCOSINGO Boca de Chajul; dentro del poblado	26-feb-16	Humberto Bahena Basave
3105	1733©H_Bahena-ECOSUR.TIF	Ejemplar de herbario	*Tabebuia millsii - (Miranda) A.H. Gentry, 1976*	CHIAPAS ARRIAGA Terracería de Arriaga-Col. 20 de Noviembre	26-feb-16	Humberto Bahena Basave
3106	1731©H_Bahena-ECOSUR.TIF	Ejemplar de herbario	*Tabebuia rosea - (Bertol.) A. DC., 1845*	CHIAPAS OCOSINGO Boca de Chajul; dentro del poblado	26-feb-16	Humberto Bahena Basave
3107	2199©H_Bahena-ECOSUR.TIF	Ejemplar de herbario	*Tabernaemontana alba - Mill., 1768*	CHIAPAS MARAVILLA TENEJAPA 3.9 Km. de Loma Bonita rumbo a Amatitlán	29-feb-16	Humberto Bahena Basave

Dato personal

3108	2196©H_Bahena-ECOSUR.TIF	Ejemplar de herbario	*Tabernaemontana amygdalifolia - Jacq., 1760*	CHIAPAS MARAVILLA TENEJAPA 1.6 Km. de Loma Bonita por la vereda que va a Rodulfo Figueroa	02-feb-16	Humberto Bahena Basave
3109	2197©H_Bahena-ECOSUR.TIF	Ejemplar de herbario	*Tabernaemontana amygdalifolia - Jacq., 1760*	CHIAPAS OCOSINGO Reserva Biósfera Montes Azules; suroeste 6 Km. de Estación Biológica	29-feb-16	Humberto Bahena Basave
3110	2198©H_Bahena-ECOSUR.TIF	Ejemplar de herbario	*Tabernaemontana amygdalifolia - Jacq., 1760*	CHIAPAS MARAVILLA TENEJAPA 2.3 Km. de Loma Bonita por la vereda que va a Rodulfo Figueroa	29-feb-16	Humberto Bahena Basave
3111	2195©H_Bahena-ECOSUR.TIF	Ejemplar de herbario	*Tabernaemontana arborea - Rose, 1893*	CHIAPAS TAPACHULA Cantón El Tesoro	29-feb-16	Humberto Bahena Basave
3112	0519©H_Bahena-ECOSUR.TIF	Ejemplar de herbario	*Tagetes erecta - L., 1753*	CHIAPAS TENEJAPA 700 m hacia El Retiro, (2.5 Km. al noreste de la cabecera municipal)	09-mar-16	Humberto Bahena Basave
3113	2123©H_Bahena-ECOSUR.TIF	Ejemplar de herbario	*Tagetes filifolia - Lag., 1816*	CHIAPAS OXCHUC Piedra Escrita	10-mar-16	Humberto Bahena Basave
3114	2122©H_Bahena-ECOSUR.TIF	Ejemplar de herbario	*Tagetes foetidissima - DC., 1836*	CHIAPAS CHAMULA Bautista Chico	10-mar-16	Humberto Bahena Basave
3115	0520©H_Bahena-ECOSUR.TIF	Ejemplar de herbario	*Tagetes lucida - Cav., 1794*	CHIAPAS HUIXTÁN Km 6.4 del camino carretera Huixtan-Oxchuc a Josic	09-mar-16	Humberto Bahena Basave
3116	2121©H_Bahena-ECOSUR.TIF	Ejemplar de herbario	*Tagetes micrantha - Cav., 1797*	CHIAPAS VILLA CORZO 2.6 Km. al suroeste de la comunidad La Peñita, sobre la terracería hacia Sierra Morena	10-mar-16	Humberto Bahena Basave
3117	2120©H_Bahena-ECOSUR.TIF	Ejemplar de herbario	*Tagetes nelsonii - Greenm., 1903*	CHIAPAS TENEJAPA Matzam	01-feb-16	Humberto Bahena Basave
3118	2119©H_Bahena-ECOSUR.TIF	Ejemplar de herbario	*Tagetes tenuifolia - Cav., 1793*	CHIAPAS IXTAPA A 200 m de Col. Chiquinivalvo	10-mar-16	Humberto Bahena Basave
3119	3269©H_Bahena-ECOSUR.TIF	Ejemplar de herbario	*Talauma mexicana - (DC.) Don, 1831*	CHIAPAS OCOSINGO 700 m al suroeste del poblado de Plan de Ayutla	08-mar-16	Humberto Bahena Basave
3120	3270©H_Bahena-ECOSUR.TIF	Ejemplar de herbario	*Talauma mexicana - (DC.) Don, 1831*	CHIAPAS OCOSINGO Boca de Chajul suroeste del poblado 1 Km	08-mar-16	Humberto Bahena Basave
3121	2813©H_Bahena-ECOSUR.TIF	Ejemplar de herbario	*Talinum paniculatum - (Jacq.) Gaertn., 1791*	CHIAPAS TONALÁ Cerro Bola, Ejido Miguel Hidalgo No. 2	14-mar-16	Humberto Bahena Basave
3122	2814©H_Bahena-ECOSUR.TIF	Ejemplar de herbario	*Talinum triangulare - (Jacq.) Willd., 1799*	CHIAPAS TONALÁ Ejido Miguel Hidalgo No. 2	14-mar-16	Humberto Bahena Basave
3123	2815©H_Bahena-ECOSUR.TIF	Ejemplar de herbario	*Talinum triangulare - (Jacq.) Willd., 1799*	CHIAPAS ARRIAGA Km. 42 de la carretera México 190	14-mar-16	Humberto Bahena Basave
3124	0843©H_Bahena-ECOSUR.TIF	Ejemplar de herbario	*Talisia floresii - Standl., 1931*	CAMPECHE CALAKMUL A 1 Km al oeste de 16 de Septiembre, camino a Chinos	09-mar-16	Humberto Bahena Basave
3125	0844©H_Bahena-ECOSUR.TIF	Ejemplar de herbario	*Talisia oliviformis - (Kunth) Radlk., 1878*	CAMPECHE CALAKMUL 6 Km al oeste de Flores Magón	09-mar-16	Humberto Bahena Basave

Dato personal

3126	1505©H_Bahena-ECOSUR.TIF	Ejemplar de herbario	*Tamarindus indica - L., 1753*	CHIAPAS JIQUIPILAS Ejido Quintana Roo	10-mar-16	Humberto Bahena Basave
3127	2375©H_Bahena-ECOSUR.TIF	Ejemplar de herbario	*Tapirira mexicana - Marchand, 1869*	CHIAPAS VILLAFLORES Ocuilapa	11-mar-16	Humberto Bahena Basave
3128	2376©H_Bahena-ECOSUR.TIF	Ejemplar de herbario	*Tapirira mexicana - Marchand, 1869*	CHIAPAS VILLAFLORES A 1 Km. del ejido El Paraíso	11-mar-16	Humberto Bahena Basave
3129	0153 ©H_Bahena-ECOSUR.TIF	Ejemplar de herbario	*Taxodium mucronatum - Ten., 1853*	CHIAPAS SAN CRISTÓBAL DE LAS CASAS Cerro Bachen	22-jun-15	Humberto Bahena Basave
3130	1728©H_Bahena-ECOSUR.TIF	Ejemplar de herbario	*Tecoma stans - (L.) Juss. ex Kunth, 1819*	CHIAPAS CHIAPA DE CORZO Ejido Ignacio Allende	26-feb-16	Humberto Bahena Basave
3131	1729©H_Bahena-ECOSUR.TIF	Ejemplar de herbario	*Tecoma stans - (L.) Juss. ex Kunth, 1819*	CHIAPAS ZINACANTÁN Cerro El Escopetazo	26-feb-16	Humberto Bahena Basave
3132	0782©H_Bahena-ECOSUR.TIF	Ejemplar de herbario	*Tectaria heracleifolia - (Willd.) Underw., 1906*	CHIAPAS OCOZOCOAUTLA DE ESPINOSA Ejido Emilio Rabasa, 1.5 km al NW, Selva El Ocote	16-feb-16	Humberto Bahena Basave
3133	3264©H_Bahena-ECOSUR.TIF	Ejemplar de herbario	*Tectaria incisa - Cav., 1801*	CHIAPAS OCOZOCOAUTLA DE ESPINOSA Ejido Emilio Rabasa, 1.5 km al NW, Selva El Ocote	08-mar-16	Humberto Bahena Basave
3134	2028©H_Bahena-ECOSUR.TIF	Ejemplar de herbario	*Telanthophora cobanensis - (J.M. Coult.) H. Rob. & Brettell, 1974*	CHIAPAS HUIXTÁN Rancho Merced Bazom	16-mar-16	Humberto Bahena Basave
3135	2033©H_Bahena-ECOSUR.TIF	Ejemplar de herbario	*Telanthophora grandifolia - (Less.) H. Rob. & Brettell, 1974*	CHIAPAS ALTAMIRANO 1 Km. antes de San Luis, sobre el camino Oxchuc-Altamirano	16-mar-16	Humberto Bahena Basave
3136	1506©H_Bahena-ECOSUR.TIF	Ejemplar de herbario	*Tephrosia multifolia - Rose, 1895*	CHIAPAS CHILÓN Patatehel	10-mar-16	Humberto Bahena Basave
3137	1508©H_Bahena-ECOSUR.TIF	Ejemplar de herbario	*Teramnus - P. Browne, 1756*	CHIAPAS LAS MARGARITAS 200 m al noroeste del Rancho Nuevo	10-mar-16	Humberto Bahena Basave
3138	1507©H_Bahena-ECOSUR.TIF	Ejemplar de herbario	*Teramnus labialis - (L. f.) Spreng., 1826*	CHIAPAS OCOSINGO Estación Biológica Chajul; noroeste 500 m interior de Reserva	10-mar-16	Humberto Bahena Basave
3139	3292©H_Bahena-ECOSUR.TIF	Ejemplar de herbario	*Terminalia catappa - L., 1767*	CHIAPAS OCOSINGO Frontera Corozal; 25 Km. al SO sobra la carret. A Benemérito de Las Américas	08-mar-16	Humberto Bahena Basave
3140	0787©H_Bahena-ECOSUR.TIF	Ejemplar de herbario	*Ternstroemia lineata lineata - DC., 1821*	CHIAPAS ZINACANTÁN Estación Biológica Huitepec	16-feb-16	Humberto Bahena Basave
3141	0786©H_Bahena-ECOSUR.TIF	Ejemplar de herbario	*Ternstroemia maltbyi - Rose, 1899*	CHIAPAS AMATENANGO DEL VALLE 1 Km. norte de la Col. Benito Juárez, 5 Km. sur desvío carretera a Amatenango	16-feb-16	Humberto Bahena Basave
3142	0223 ©H_Bahena-ECOSUR.TIF	Ejemplar de herbario	*Ternstroemia oocarpa - (Rose) Melch., 1925*	CHIAPAS ALTAMIRANO Puente, sobre el río Tzaconejá, entre Altamirano y La Laguna	22-jun-15	Humberto Bahena Basave
3143	0788©H_Bahena-ECOSUR.TIF	Ejemplar de herbario	*Ternstroemia tepezapote - Schltdl. & Cham., 1831*	CHIAPAS VILLAFLORES Ejido Roblada Grande	16-feb-16	Humberto Bahena Basave

Dato personal

3144	0789©H_Bahena-ECOSUR.TIF	Ejemplar de herbario	*Ternstroemia tepezapote - Schltdl. & Cham., 1831*	CHIAPAS VILLAFLORES Ejido Tres Picos	16-feb-16	Humberto Bahena Basave
3145	1602©H_Bahena-ECOSUR.TIF	Ejemplar de herbario	*Tetracera volubilis - L., 1753*	CHIAPAS OCOSINGO Estación Biológica Chajul; embarcadero	24-feb-16	Humberto Bahena Basave
3146	0883©H_Bahena-ECOSUR.TIF	Ejemplar de herbario	*Tetrapterys discolor - (G. Mey.) DC., 1824*	CHIAPAS OCOSINGO Lacanja Chansayab	09-mar-16	Humberto Bahena Basave
3147	0884©H_Bahena-ECOSUR.TIF	Ejemplar de herbario	*Tetrapterys glabrifolia - (Griseb.) Small, 1910*	CHIAPAS OCOSINGO A 2.2 Km. al sur de Nuevo Guerrero	09-mar-16	Humberto Bahena Basave
3148	0885©H_Bahena-ECOSUR.TIF	Ejemplar de herbario	*Tetrapterys heterophylla - (Griseb.) W.R. Anderson, 1995*	CHIAPAS VILLAFLORES Carr. a Champerico, Agrónomos Mexicanos hacia Arriaga	09-mar-16	Humberto Bahena Basave
3149	0882©H_Bahena-ECOSUR.TIF	Ejemplar de herbario	*Tetrapterys schiedeana - Schltdl. & Cham., 1830*	CHIAPAS LAS ROSAS Km. 12.3 de la Carretera Las Rosas-Comitán	09-mar-16	Humberto Bahena Basave
3150	0259 ©H_Bahena-ECOSUR.TIF	Ejemplar de herbario	*Tetrapterys seleriana - Nied., 1905*	CAMPECHE CALAKMUL A 1.5 Km al N de Nuevo Campanario	22-jun-15	Humberto Bahena Basave
3151	1685©H_Bahena-ECOSUR.TIF	Ejemplar de herbario	*Tetrorchidium rotundatum - Standl., 1928*	CHIAPAS OCOSINGO 1 Km. al sureste del poblado de Lacanja-Chanzayab	25-feb-16	Humberto Bahena Basave
3152	2512©H_Bahena-ECOSUR.TIF	Ejemplar de herbario	*Thalictrum guatemalense - C. DC. & Rose, 1899*	CHIAPAS CHAMULA Tzontehuitz	03-feb-16	Humberto Bahena Basave
3153	2513©H_Bahena-ECOSUR.TIF	Ejemplar de herbario	*Thalictrum standleyi - Steyerm.*	CHIAPAS VILLAFLORES Ejido Sierra Morena	01-mar-16	Humberto Bahena Basave
3154	2514©H_Bahena-ECOSUR.TIF	Ejemplar de herbario	*Thalictrum strigillosum - Hemsl.*	CHIAPAS SAN CRISTÓBAL DE LAS CASAS Chilil	01-mar-16	Humberto Bahena Basave
3155	0790©H_Bahena-ECOSUR.TIF	Ejemplar de herbario	*Thelypteris cretacea - A.R. Sm., 1971*	CHIAPAS OCOZOCOAUTLA DE ESPINOSA 6.7 Km. noroeste de Emilio Rabasa; 1 Km. al noroeste de La Reina	16-feb-16	Humberto Bahena Basave
3156	0791©H_Bahena-ECOSUR.TIF	Ejemplar de herbario	*Thelypteris dentata - (Forssk.) E. P. St. John, 1936*	CHIAPAS OCOSINGO Bonampak	26-ene-16	Humberto Bahena Basave
3157	0792©H_Bahena-ECOSUR.TIF	Ejemplar de herbario	*Thelypteris ghiesbreghtii - (Hook.) C.V. Morton, 1967*	CHIAPAS OCOZOCOAUTLA DE ESPINOSA Ejido Emilio Rabasa, 3 km al NW, Selva El Ocote	16-feb-16	Humberto Bahena Basave
3158	0793©H_Bahena-ECOSUR.TIF	Ejemplar de herbario	*Thelypteris meniscioides - (Liebm.) C.F. Reed, 1968*	CHIAPAS OCOZOCOAUTLA DE ESPINOSA Ejido Emilio Rabasa, 1.5 km al NE, Selva El Ocote	26-ene-16	Humberto Bahena Basave
3159	0794©H_Bahena-ECOSUR.TIF	Ejemplar de herbario	*Thelypteris nicaraguensis - (E. Fourn.) C.V. Morton, 1967*	CHIAPAS OCOZOCOAUTLA DE ESPINOSA Ejido Emilio Rabasa, 1.5 km al NE, Selva El Ocote	16-feb-16	Humberto Bahena Basave
3160	0795©H_Bahena-ECOSUR.TIF	Ejemplar de herbario	*Thelypteris oaxacana - A.R. Sm., 1973*	CHIAPAS HUIXTÁN Rancho Merced Bazom	16-feb-16	Humberto Bahena Basave
3161	0796©H_Bahena-ECOSUR.TIF	Ejemplar de herbario	*Thelypteris obliterata - (Sw.) Proctor, 1953*	CHIAPAS OCOZOCOAUTLA DE ESPINOSA Ejido Emilio Rabasa, 1.5 km al NE, Selva El Ocote	16-feb-16	Humberto Bahena Basave

Dato personal

3162	0797©H_Bahena-ECOSUR.TIF	Ejemplar de herbario	*Thelypteris oligocarpa - (Humb. & Bonpl. ex Willd.) Ching, 1941*	CHIAPAS HUIXTÁN Rancho Merced Bazom	16-feb-16	Humberto Bahena Basave
3163	0798©H_Bahena-ECOSUR.TIF	Ejemplar de herbario	*Thelypteris puberula var. puberula - (Baker) C.V. Morton, 1958*	CHIAPAS OCOSINGO Ocosingo	16-feb-16	Humberto Bahena Basave
3164	0799©H_Bahena-ECOSUR.TIF	Ejemplar de herbario	*Thelypteris tetragona - (Sw.) Small, 1938*	CHIAPAS OCOZOCOAUTLA DE ESPINOSA Ejido Emilio Rabasa, 1.5 km al NW, Selva El Ocote	16-feb-16	Humberto Bahena Basave
3165	0800©H_Bahena-ECOSUR.TIF	Ejemplar de herbario	*Thelypteris tetragona - (Sw.) Small, 1938*	CHIAPAS OCOZOCOAUTLA DE ESPINOSA Ejido Emilio Rabasa, 1.5 km al NW, Selva El Ocote	16-feb-16	Humberto Bahena Basave
3166	0801©H_Bahena-ECOSUR.TIF	Ejemplar de herbario	*Thelypteris toganetra - A.R. Sm., 1973*	CHIAPAS OCOZOCOAUTLA DE ESPINOSA Ejido Emilio Rabasa, 3 km al NW, Selva El Ocote	16-feb-16	Humberto Bahena Basave
3167	0802©H_Bahena-ECOSUR.TIF	Ejemplar de herbario	*Thelypteris toganetra - A.R. Sm., 1973*	CHIAPAS OCOZOCOAUTLA DE ESPINOSA Ejido Emilio Rabasa, 3 km al NW, Selva El Ocote	16-feb-16	Humberto Bahena Basave
3168	0655©H_Bahena-ECOSUR.TIF	Ejemplar de herbario	*Thelypteris torresiana - (Gaudich.) Alston, 1960*	CHIAPAS TENEJAPA 700 m adelante de Balun Canal, camino San Cristóbal-Tenejapa	15-feb-16	Humberto Bahena Basave
3169	2194©H_Bahena-ECOSUR.TIF	Ejemplar de herbario	*Thenardia chiapensis - J.K. Williams, 1995*	CHIAPAS TONALÁ Ejido Sierra Morena, en las faldas de Cerro Bola	29-feb-16	Humberto Bahena Basave
3170	3291©H_Bahena-ECOSUR.TIF	Ejemplar de herbario	*Theobroma bicolor - Humb. & Bonpl., 1806*	CHIAPAS UNIÓN JUÁREZ Trinidad	08-mar-16	Humberto Bahena Basave
3171	3290©H_Bahena-ECOSUR.TIF	Ejemplar de herbario	*Theobroma cacao - L., 1753*	CHIAPAS MARQUÉS DE COMILLAS Paraje La Ceiba Chajul; ca arroyo San Pablo Reserva Montes Azul	08-mar-16	Humberto Bahena Basave
3172	2193©H_Bahena-ECOSUR.TIF	Ejemplar de herbario	*Thevetia ahouai - (L.) A. DC., 1844*	CHIAPAS OCOSINGO 2 Km. desde el puente Ixcán rumbo a Chajul sobre la carretera	02-feb-16	Humberto Bahena Basave
3173	0039 ©H_Bahena-ECOSUR.TIF	Ejemplar de herbario	*Thevetia gaumeri - Hemsl., 1886*	CAMPECHE CALAKMUL Camino a Calakmul en el Km 7, río Desempeño, Ejido Conhuas	22-jun-15	Humberto Bahena Basave
3174	3336©H_Bahena-ECOSUR.TIF	Ejemplar de herbario	*Thevetia ovata - (Cav.) A. DC., 1844*	CHIAPAS CHIAPA DE CORZO Ejido Ignacio Allende	08-mar-16	Humberto Bahena Basave
3175	2192©H_Bahena-ECOSUR.TIF	Ejemplar de herbario	*Thevetia peruviana - (Pers.) Merr., 1895*	CHIAPAS VILLAFLORES Ejido Roblada Grande	29-feb-16	Humberto Bahena Basave
3176	3337©H_Bahena-ECOSUR.TIF	Ejemplar de herbario	*Thevetia peruviana - (Pers.) Merr., 1895*	CHIAPAS OCOSINGO 200 m. de la pista de Lacanja-Chanzayab	08-mar-16	Humberto Bahena Basave
3177	2591©H_Bahena-ECOSUR.TIF	Ejemplar de herbario	*Thrasya campylostachya - (Hack.) Chase, 1911*	CHIAPAS TUZANTÁN Finca San Cristóbal	02-mar-16	Humberto Bahena Basave
3178	2400©H_Bahena-ECOSUR.TIF	Ejemplar de herbario	*Thunbergia alata - Bojer ex Sims, 1825*	CHIAPAS LAS MARGARITAS 120 m al oriente de la Ranchería primero de mayo	11-mar-16	Humberto Bahena Basave
3179	2399©H_Bahena-ECOSUR.TIF	Ejemplar de herbario	*Thunbergia fragrans - Roxb., 1796*	CHIAPAS JIQUIPILAS Ejido Quintana Roo	11-mar-16	Humberto Bahena Basave
3180	2883©H_Bahena-ECOSUR.TIF	Ejemplar de herbario	*Tibouchina longifolia - (Vahl) Baill., 1877*	CHIAPAS OCOSINGO Boca de Chajul; 500 m al suroeste del poblado	15-mar-16	Humberto Bahena Basave

Dato personal

3181	2884©H_Bahena-ECOSUR.TIF	Ejemplar de herbario	*Tibouchina longifolia - (Vahl) Baill., 1877*	CHIAPAS VILLAFLORES Ejido El Paraíso	15-mar-16	Humberto Bahena Basave
3182	0362©H_Bahena-ECOSUR.TIF	Ejemplar de herbario	*Tigridia pavonia - (L. f.) DC., 1802*	CHIAPAS HUIXTÁN Rancho Merced Bazom	12-feb-16	Humberto Bahena Basave
3183	1698©H_Bahena-ECOSUR.TIF	Ejemplar de herbario	*Tillandsia - L., 1753*	CHIAPAS SAN CRISTÓBAL DE LAS CASAS Rancho Nuevo Km. 7 carretera San Cristóbal-Comitán	25-feb-16	Humberto Bahena Basave
3184	1699©H_Bahena-ECOSUR.TIF	Ejemplar de herbario	*Tillandsia - L., 1753*	CHIAPAS CHAMULA Bautista Chico	25-feb-16	Humberto Bahena Basave
3185	3318©H_Bahena-ECOSUR.TIF	Ejemplar de herbario	*Tillandsia - L., 1753*	CHIAPAS TEOPISCA 2 km antes de Teopisca, carretera San Cristóbal-Comitán	08-mar-16	Humberto Bahena Basave
3186	3319©H_Bahena-ECOSUR.TIF	Ejemplar de herbario	*Tillandsia - L., 1753*	CHIAPAS TEOPISCA Campo Santiago Km. 22 carretera San Cristóbal-Comitán	08-mar-16	Humberto Bahena Basave
3187	1712©H_Bahena-ECOSUR.TIF	Ejemplar de herbario	*Tillandsia argentea - Griseb.*	CHIAPAS MAPASTEPEC Rebitri-Cañada Honda-Limonar	29-ene-16	Humberto Bahena Basave
3188	0090 ©H_Bahena-ECOSUR.TIF	Ejemplar de herbario	*Tillandsia butzii - Mez, 1935*	CHIAPAS SAN CRISTÓBAL DE LAS CASAS Carrizal, camino a Zacualpa	22-jun-15	Humberto Bahena Basave
3189	1711©H_Bahena-ECOSUR.TIF	Ejemplar de herbario	*Tillandsia caput-medusae - E. Morren, 1880*	CHIAPAS LA TRINITARIA Parque Nacional Lagos de Montebello, Lago encantado	26-feb-16	Humberto Bahena Basave
3190	1713©H_Bahena-ECOSUR.TIF	Ejemplar de herbario	*Tillandsia chlorophylla - L.B. Sm., 1938*	CHIAPAS MAPASTEPEC Reserva El Triunfo, Polígono 1, Campamento/HQ	29-ene-16	Humberto Bahena Basave
3191	0012 ©H_Bahena-ECOSUR.TIF	Ejemplar de herbario	*Tillandsia eizii - L.B. Sm., 1974*	CHIAPAS HUIXTÁN Ranchería Buenavista, 1 Km al sur de Chixté	22-jun-15	Humberto Bahena Basave
3192	0159 ©H_Bahena-ECOSUR.TIF	Ejemplar de herbario	*Tillandsia fasciculata - Sw., 1788*	CHIAPAS SAN CRISTÓBAL DE LAS CASAS Carrizal, camino a Zacualpa	22-jun-15	Humberto Bahena Basave
3193	1709©H_Bahena-ECOSUR.TIF	Ejemplar de herbario	*Tillandsia flabellata - Baker, 1887*	CHIAPAS BERRIOZÁBAL C. 5 Km. antes del aéreop. San Juan en la carret. 190	26-feb-16	Humberto Bahena Basave
3194	1710©H_Bahena-ECOSUR.TIF	Ejemplar de herbario	*Tillandsia flabellata - Baker, 1887*	CHIAPAS JIQUIPILAS A 7.83 Km. al NO de Tiltepec	29-ene-16	Humberto Bahena Basave
3195	0232 ©H_Bahena-ECOSUR.TIF	Ejemplar de herbario	*Tillandsia guatemalensis - L.B. Sm., 1949*	CHIAPAS TENEJAPA 750 m al E de Achlum	22-jun-15	Humberto Bahena Basave
3196	1708©H_Bahena-ECOSUR.TIF	Ejemplar de herbario	*Tillandsia juncea - (Ruiz & Pav.) Poir., 1817*	CHIAPAS CHILÓN Guaquitepec	26-feb-16	Humberto Bahena Basave
3197	0246 ©H_Bahena-ECOSUR.TIF	Ejemplar de herbario	*Tillandsia lampropoda - L.B. Sm., 1938*	CHIAPAS HUIXTÁN 1 Km al SE de Sitim, camino de San Andrés Puerto Rico a San José	22-jun-15	Humberto Bahena Basave
3198	0245 ©H_Bahena-ECOSUR.TIF	Ejemplar de herbario	*Tillandsia lautneri - Ehlers, 1993*	CHIAPAS HUIXTÁN Rancho Merced Bazom	22-jun-15	Humberto Bahena Basave
3199	3314©H_Bahena-ECOSUR.TIF	Ejemplar de herbario	*Tillandsia lautneri - Ehlers, 1993*	CHIAPAS SAN CRISTÓBAL DE LAS CASAS El Corralito	08-mar-16	Humberto Bahena Basave

Dato personal

3200	0244 ©H_Bahena-ECOSUR.TIF	Ejemplar de herbario	*Tillandsia magnusiana - Wittm., 1889*	CHIAPAS HUIXTÁN N de Chixté, 3 Km al sur del desvío a Ranchería Buena Vista	22-jun-15	Humberto Bahena Basave
3201	1704©H_Bahena-ECOSUR.TIF	Ejemplar de herbario	*Tillandsia makoyana - Baker, 1889*	CHIAPAS BERRIOZÁBAL C. 5 Km. antes del aeropuerto San Juan en la carretera 190, Tuxtla Gutiérrez-México	25-feb-16	Humberto Bahena Basave
3202	3315©H_Bahena-ECOSUR.TIF	Ejemplar de herbario	*Tillandsia makoyana - Baker, 1889*	CHIAPAS BERRIOZÁBAL C. 5 Km. antes del aeropuerto San Juan en la carretera 190, Tuxtla Gutiérrez-México	08-mar-16	Humberto Bahena Basave
3203	0236 ©H_Bahena-ECOSUR.TIF	Ejemplar de herbario	*Tillandsia matudae - L.B. Sm., 1949*	CHIAPAS TEOPISCA Chichihuixtán	24-jun-15	Humberto Bahena Basave
3204	1705©H_Bahena-ECOSUR.TIF	Ejemplar de herbario	*Tillandsia multicaulis - Steud., 1841*	CHIAPAS LA TRINITARIA Parque Nacional Lagos de Montebello, Lago encantado	25-feb-16	Humberto Bahena Basave
3205	1706©H_Bahena-ECOSUR.TIF	Ejemplar de herbario	*Tillandsia orogenes - Standl. & L.O. Williams, 1953*	CHIAPAS LA TRINITARIA Rancho El Refugio, 1 Km. al NO al terminar el desvio al 5 lagos	25-feb-16	Humberto Bahena Basave
3206	1707©H_Bahena-ECOSUR.TIF	Ejemplar de herbario	*Tillandsia polita - L.B. Sm., 1941*	CHIAPAS TEOPISCA Campo Santiago	29-ene-16	Humberto Bahena Basave
3207	0237 ©H_Bahena-ECOSUR.TIF	Ejemplar de herbario	*Tillandsia ponderosa - L.B. Sm., 1945*	CHIAPAS SAN CRISTÓBAL DE LAS CASAS Mitzitón, paraje: Chac ' tajal	24-jun-15	Humberto Bahena Basave
3208	1703©H_Bahena-ECOSUR.TIF	Ejemplar de herbario	*Tillandsia schiedeana - Steud., 1841*	CHIAPAS OCOSINGO 10 Km. después de Ocosingo, en el camino a Las Ruinas de Toniná	29-ene-16	Humberto Bahena Basave
3209	0231 ©H_Bahena-ECOSUR.TIF	Ejemplar de herbario	*Tillandsia seleriana - Mez, 1901*	CHIAPAS HUIXTÁN Ranchería Buenavista, 1 Km al sur de Chixté	22-jun-15	Humberto Bahena Basave
3210	1702©H_Bahena-ECOSUR.TIF	Ejemplar de herbario	*Tillandsia tricolor - Schltdl. & Cham., 1831*	CHIAPAS TAPACHULA Boquerón	25-feb-16	Humberto Bahena Basave
3211	1701©H_Bahena-ECOSUR.TIF	Ejemplar de herbario	*Tillandsia usneoides - (L.) L., 1762*	CHIAPAS OXCHUC Ranchería Buenavista	29-ene-16	Humberto Bahena Basave
3212	0247 ©H_Bahena-ECOSUR.TIF	Ejemplar de herbario	*Tillandsia utriculata - L., 1753*	CAMPECHE CALAKMUL A 1.5 Km al W de 16 de Septiembre (Laguna de Alvarado)	22-jun-15	Humberto Bahena Basave
3213	3316©H_Bahena-ECOSUR.TIF	Ejemplar de herbario	*Tillandsia variabilis - Schltdl., 1845*	CHIAPAS LA TRINITARIA La Trinitaria	08-mar-16	Humberto Bahena Basave
3214	3317©H_Bahena-ECOSUR.TIF	Ejemplar de herbario	*Tillandsia viridiflora - (Beer) Baker, 1888*	CHIAPAS JIQUIPILAS La Palmita, 5.82 Km. al SO de Tiltepec	08-mar-16	Humberto Bahena Basave
3215	1700©H_Bahena-ECOSUR.TIF	Ejemplar de herbario	*Tillandsia yunckeri - L.B. Sm., 1938*	CHIAPAS MOTOZINTLA Ejido El Naranjo, cerca del rancho Quemada	25-feb-16	Humberto Bahena Basave
3216	0124 ©H_Bahena-ECOSUR.TIF	Ejemplar de herbario	*Tinantia erecta - (Jacq.) Schltdl., 1852*	CHIAPAS SAN CRISTÓBAL DE LAS CASAS A 200 m del paraje K'ostic	22-jun-15	Humberto Bahena Basave
3217	1900©H_Bahena-ECOSUR.TIF	Ejemplar de herbario	*Tinantia longipedunculata - Standl. & Steyerm., 1944*	CHIAPAS VENUSTIANO CARRANZA 11 Km. al oeste de Agrónomos Mexicanos, sobre la terracería al ejido Nueva Esperanza	15-mar-16	Humberto Bahena Basave

Dato personal

3218	1899©H_Bahena-ECOSUR.TIF	Ejemplar de herbario	*Tinantia violacea - Rohweder, 1956*	CHIAPAS ZINACANTÁN Estación Biológica Huitepec	15-mar-16	Humberto Bahena Basave
3219	2029©H_Bahena-ECOSUR.TIF	Ejemplar de herbario	*Tithonia - Desf. ex Juss., 1789*	CHIAPAS VILLAFLORES Roblada Grande	16-mar-16	Humberto Bahena Basave
3220	2026©H_Bahena-ECOSUR.TIF	Ejemplar de herbario	*Tithonia diversifolia - (Hemsl.) A. Gray, 1883*	CHIAPAS CHILÓN Patatehel	16-mar-16	Humberto Bahena Basave
3221	2027©H_Bahena-ECOSUR.TIF	Ejemplar de herbario	*Tithonia diversifolia - (Hemsl.) A. Gray, 1883*	CHIAPAS CHIAPA DE CORZO Ejido Ignacio Allende	16-mar-16	Humberto Bahena Basave
3222	2031©H_Bahena-ECOSUR.TIF	Ejemplar de herbario	*Tithonia longiradiata - (Bertol.) S.F. Blake, 1926*	CHIAPAS EL BOSQUE Chabajeval, al este de El Bosque	16-mar-16	Humberto Bahena Basave
3223	2030©H_Bahena-ECOSUR.TIF	Ejemplar de herbario	*Tithonia rotundifolia - (Mill.) S.F. Blake, 1917*	CHIAPAS JIQUIPILAS Ejido Quintana Roo	16-mar-16	Humberto Bahena Basave
3224	2032©H_Bahena-ECOSUR.TIF	Ejemplar de herbario	*Tithonia tubaeformis - (Jacq.) Cass., 1825*	CHIAPAS CHAMULA A 300 m del paraje Sakche jinitik	16-mar-16	Humberto Bahena Basave
3225	2191©H_Bahena-ECOSUR.TIF	Ejemplar de herbario	*Tonduzia longifolia - (A. DC.) Markgr., 1924*	CHIAPAS SAN JUAN CANCUC Brecha Yobchib-El Pozo, 2 Km. al N de Yobchib	02-feb-16	Humberto Bahena Basave
3226	2882©H_Bahena-ECOSUR.TIF	Ejemplar de herbario	*Topobea calycularis - Naudin, 1852*	CHIAPAS OCOSINGO Estación Biológica Chajul; suroeste sobre el río Lacantum	15-mar-16	Humberto Bahena Basave
3227	1765©H_Bahena-ECOSUR.TIF	Ejemplar de herbario	*Tournefortia acutiflora - M. Martens & Galeotti, 1844*	CHIAPAS OXCHUC 2.3 Km. al noroeste de la escuela Tsontealja	29-ene-16	Humberto Bahena Basave
3228	1764©H_Bahena-ECOSUR.TIF	Ejemplar de herbario	*Tournefortia bicolor - Sw., 1788*	CHIAPAS OCOSINGO Boca de Chajul; 500 m al suroeste del poblado	26-feb-16	Humberto Bahena Basave
3229	1763©H_Bahena-ECOSUR.TIF	Ejemplar de herbario	*Tournefortia densiflora - M. Martens & Galeotti, 1844*	CHIAPAS VILLAFLORES Poblado Los Laureles	26-feb-16	Humberto Bahena Basave
3230	0086 ©H_Bahena-ECOSUR.TIF	Ejemplar de herbario	*Tournefortia glabra - L., 1753*	CHIAPAS ALTAMIRANO Puente, sobre el río Tzaconejá, entre Altamirano y La Laguna	22-jun-15	Humberto Bahena Basave
3231	0087 ©H_Bahena-ECOSUR.TIF	Ejemplar de herbario	*Tournefortia hirsutissima - L., 1753*	CHIAPAS TENEJAPA 700 m de la escuela juxalja' al norte	22-jun-15	Humberto Bahena Basave
3232	0088 ©H_Bahena-ECOSUR.TIF	Ejemplar de herbario	*Tournefortia volubilis - L., 1753*	CAMPECHE CALAKMUL 2 Km al este de las ruinas de Calakmul	22-jun-15	Humberto Bahena Basave
3233	1003©H_Bahena-ECOSUR.TIF	Ejemplar de herbario	*Tovaria diffusa - (Macfad.) Fawc. & Rendle*	CHIAPAS TENEJAPA Sibacteal	09-mar-16	Humberto Bahena Basave
3234	2592©H_Bahena-ECOSUR.TIF	Ejemplar de herbario	*Trachypogon montufari - (Kunth) Nees, 1829*	CHIAPAS JIQUIPILAS Quintana Roo	03-feb-16	Humberto Bahena Basave
3235	1896©H_Bahena-ECOSUR.TIF	Ejemplar de herbario	*Tradescantia - L., 1753*	CHIAPAS COMITÁN DE DOMÍNGUEZ Uninajab	15-mar-16	Humberto Bahena Basave

Dato personal [redacted]

3236	1898©H_Bahena-ECOSUR.TIF	Ejemplar de herbario	*Tradescantia commelinoides - Schult. & Schult. f., 1830*	CHIAPAS SAN CRISTÓBAL DE LAS CASAS A 2 Km. hacia el este de Zinacantan, a 700 metros hacia el oeste de una escuela primaria y a 16 m. de una carretera de terracería hacia el sur	15-mar-16	Humberto Bahena Basave
3237	0125 ©H_Bahena-ECOSUR.TIF	Ejemplar de herbario	*Tradescantia crassifolia - Cav., 1791*	CHIAPAS SAN CRISTÓBAL DE LAS CASAS Col. Kaltic, 1 Km al norte de ECOSUR	22-jun-15	Humberto Bahena Basave
3238	1897©H_Bahena-ECOSUR.TIF	Ejemplar de herbario	*Tradescantia deficiens - Brandegee, 1915*	CHIAPAS LA TRINITARIA A 2 Km. de Guerrero	15-mar-16	Humberto Bahena Basave
3239	0126 ©H_Bahena-ECOSUR.TIF	Ejemplar de herbario	*Tradescantia guatemalensis - C.B. Clarke, 1893*	CHIAPAS SAN CRISTÓBAL DE LAS CASAS 500 m a San Antonio de Las Rosas	03-jun-15	Humberto Bahena Basave
3240	1684©H_Bahena-ECOSUR.TIF	Ejemplar de herbario	*Tragia nepetifolia - Cav., 1800*	CHIAPAS COMITÁN DE DOMÍNGUEZ Rancho Yerbabuena	29-ene-16	Humberto Bahena Basave
3241	0100 ©H_Bahena-ECOSUR.TIF	Ejemplar de herbario	*Trema micrantha - (L.) Blume, 1856*	CHIAPAS TENEJAPA Tazquiviljoc, 1 Km SE, en el camino Tenejapa-Yoshib	22-jun-15	Humberto Bahena Basave
3242	2618©H_Bahena-ECOSUR.TIF	Ejemplar de herbario	*Trichilia - P. Browne, 1756*	CHIAPAS CHIAPA DE CORZO 7 km sobre la desviación a Acala	03-feb-16	Humberto Bahena Basave
3243	2628©H_Bahena-ECOSUR.TIF	Ejemplar de herbario	*Trichilia breviflora - S.F. Blake & Standl., 1929*	CHIAPAS OCOSINGO Lacanja-Chansayab	03-feb-16	Humberto Bahena Basave
3244	2627©H_Bahena-ECOSUR.TIF	Ejemplar de herbario	*Trichilia erythrocarpa - Lundell, 1937*	OAXACA EL BARRIO DE LA SOLEDAD Banco de grava de San Javier	02-mar-16	Humberto Bahena Basave
3245	2626©H_Bahena-ECOSUR.TIF	Ejemplar de herbario	*Trichilia havanensis - Jacq., 1760*	CHIAPAS JIQUIPILAS A 7.83 Km. al NO de Tiltepec	02-mar-16	Humberto Bahena Basave
3246	2625©H_Bahena-ECOSUR.TIF	Ejemplar de herbario	*Trichilia hirta - L., 1759*	CHIAPAS TONALÁ Ejido Miguel Hidalgo No. 2	02-mar-16	Humberto Bahena Basave
3247	3397©H_Bahena-ECOSUR.TIF	Ejemplar de herbario	*Trichilia hirta - L., 1759*	CHIAPAS JIQUIPILAS Ejido Quintana Roo	08-mar-16	Humberto Bahena Basave
3248	2623©H_Bahena-ECOSUR.TIF	Ejemplar de herbario	*Trichilia martiana - C. DC., 1878*	CHIAPAS TONALÁ 1.37 Km. al sureste de Josefa Ortiz de Domínguez, sobre un arroyo	02-mar-16	Humberto Bahena Basave
3249	2624©H_Bahena-ECOSUR.TIF	Ejemplar de herbario	*Trichilia martiana - C. DC., 1878*	CHIAPAS VILLA CORZO En el predio Monterrey, cerca al arroyo "Salto Chiquito"	03-feb-16	Humberto Bahena Basave
3250	2622©H_Bahena-ECOSUR.TIF	Ejemplar de herbario	*Trichilia moschata - Sw.*	CHIAPAS ARRIAGA Reserva de la Biósfera La Sepultura, Km. 31 carr. México 190	02-mar-16	Humberto Bahena Basave
3251	3399©H_Bahena-ECOSUR.TIF	Ejemplar de herbario	*Trichilia moschata moschata - ND*	CHIAPAS OCOSINGO Frontera Corozal	08-mar-16	Humberto Bahena Basave
3252	2619©H_Bahena-ECOSUR.TIF	Ejemplar de herbario	*Trichilia pallida - Sw., 1788*	CHIAPAS OCOSINGO Lacanja Chansayab	02-mar-16	Humberto Bahena Basave
3253	2620©H_Bahena-ECOSUR.TIF	Ejemplar de herbario	*Trichilia pallida - Sw., 1788*	CHIAPAS OCOSINGO Lacanja Chansayab	03-feb-16	Humberto Bahena Basave

Dato personal

3254	2621©H_Bahena-ECOSUR.TIF	Ejemplar de herbario	*Trichilia pleeana - (A. Juss.) C. DC., 1878*	CHIAPAS TONALÁ Ejido Las Palmas	02-mar-16	Humberto Bahena Basave
3255	3051©H_Bahena-ECOSUR.TIF	Ejemplar de herbario	*Trichocentrum bicallosum - (Lindl.) M.W. Chase & N.H. Williams, 2001*	CHIAPAS ESCUINTLA Reserva de la Biósfera El Triunfo, Monte Ovando	04-feb-16	Humberto Bahena Basave
3256	0355©H_Bahena-ECOSUR.TIF	Ejemplar de herbario	*Trichomanes curtii - Rosenst., 1925*	CAMPECHE CALAKMUL A 2 Km al E de Pioneros del Río (Mex)	12-feb-16	Humberto Bahena Basave
3257	2697©H_Bahena-ECOSUR.TIF	Ejemplar de herbario	*Trichosalpinx pringlei - (Schltr.) Luer, 1983*	CHIAPAS COMITÁN DE DOMÍNGUEZ Rancho Yerbabuena	03-feb-16	Humberto Bahena Basave
3258	1001©H_Bahena-ECOSUR.TIF	Ejemplar de herbario	*Trichospermum mexicanum - (DC.) Baill., 1872*	CHIAPAS OCOSINGO Estación Biológica Chajul; suroeste 500 m cerca del río Lacantum	09-mar-16	Humberto Bahena Basave
3259	1002©H_Bahena-ECOSUR.TIF	Ejemplar de herbario	*Trichospermum mexicanum - (DC.) Baill., 1872*	CHIAPAS OCOSINGO 400 m al noroeste del poblado de Lacanja-Chanzayab, cerca del río Lacanjá	09-mar-16	Humberto Bahena Basave
3260	2734©H_Bahena-ECOSUR.TIF	Ejemplar de herbario	*Trichostigma octandrum - (L.) H. Walter, 1909*	CHIAPAS OCOSINGO Reserva Biósfera Montes Azules; suroeste 6 Km. de Estación Biológica	03-feb-16	Humberto Bahena Basave
3261	2735©H_Bahena-ECOSUR.TIF	Ejemplar de herbario	*Trichostigma octandrum - (L.) H. Walter, 1909*	CHIAPAS OCOSINGO Reserva Biósfera Montes Azules; noroeste de la Estación 500 m	03-feb-16	Humberto Bahena Basave
3262	1509©H_Bahena-ECOSUR.TIF	Ejemplar de herbario	*Trifolium amabile - Kunth, 1824*	CHIAPAS HUIXTÁN Chanal, 6.7 Km antes	10-mar-16	Humberto Bahena Basave
3263	1510©H_Bahena-ECOSUR.TIF	Ejemplar de herbario	*Trifolium repens - L., 1753*	CHIAPAS CHAMULA San Juan Chamula	10-mar-16	Humberto Bahena Basave
3264	2593©H_Bahena-ECOSUR.TIF	Ejemplar de herbario	*Triniochloa stipoides - (Kunth) Roem. & Schult.*	CHIAPAS SAN CRISTÓBAL DE LAS CASAS Chilil	03-feb-16	Humberto Bahena Basave
3265	2273©H_Bahena-ECOSUR.TIF	Ejemplar de herbario	*Triphasia trifolia - (Burm. f.) P. Wilson, 1909*	CHIAPAS CHIAPA DE CORZO Ejido Ignacio Allende	01-mar-16	Humberto Bahena Basave
3266	1895©H_Bahena-ECOSUR.TIF	Ejemplar de herbario	*Tripogandra amplexicaulis - (Klotzsch ex C.B. Clarke) Woodson, 1942*	CHIAPAS ZINACANTÁN 2 Km. al sur de Navenchauc camino hacia Apaz	15-mar-16	Humberto Bahena Basave
3267	0127 ©H_Bahena-ECOSUR.TIF	Ejemplar de herbario	*Tripogandra grandiflora - (Donn. Sm.) Woodson, 1942*	CAMPECHE CALAKMUL A 14 Km al oeste de Nuevo Becal	22-jun-15	Humberto Bahena Basave
3268	0128 ©H_Bahena-ECOSUR.TIF	Ejemplar de herbario	*Tripogandra montana - Handlos, 1975*	CHIAPAS TENEJAPA 400 m de oeste hacia la escuela Chulja	22-jun-15	Humberto Bahena Basave
3269	0129 ©H_Bahena-ECOSUR.TIF	Ejemplar de herbario	*Tripogandra purpurascens - (S. Schauer) Handlos, 1970*	CHIAPAS TENEJAPA A 500 m norte de Cruz Chen	22-jun-15	Humberto Bahena Basave
3270	0130 ©H_Bahena-ECOSUR.TIF	Ejemplar de herbario	*Tripogandra serrulata - (Vahl) Handlos, 1970*	CHIAPAS SAN CRISTÓBAL DE LAS CASAS Los Sumideros, 8 Km al suroeste de San Cristóbal de Las Casas	22-jun-15	Humberto Bahena Basave

Dato personal

3271	2594©H_Bahena-ECOSUR.TIF	Ejemplar de herbario	*Trisetum deyeuxioides - (Kunth) Kunth, 1829*	CHIAPAS CHAMULA Bautista Chico	03-feb-16	Humberto Bahena Basave
3272	2595©H_Bahena-ECOSUR.TIF	Ejemplar de herbario	*Trisetum irazuense - (Kunth) Hitchc., 1927*	CHIAPAS ZINACANTÁN Estación Biológica Huitepec	02-mar-16	Humberto Bahena Basave
3273	0892©H_Bahena-ECOSUR.TIF	Ejemplar de herbario	*Triumfetta bogotensis - DC., 1824*	CHIAPAS TONALÁ En las inmediaciones del Cerro Bola, hacia el oeste del ejido Sierra Morena	09-mar-16	Humberto Bahena Basave
3274	0893©H_Bahena-ECOSUR.TIF	Ejemplar de herbario	*Triumfetta columnaris - Hochr., 1914*	CHIAPAS SAN CRISTÓBAL DE LAS CASAS Chilil	09-mar-16	Humberto Bahena Basave
3275	0277 ©H_Bahena-ECOSUR.TIF	Ejemplar de herbario	*Triumfetta grandiflora - Vahl, 1798*	CHIAPAS SAN CRISTÓBAL DE LAS CASAS Zacualpa	23-jun-15	Humberto Bahena Basave
3276	0894©H_Bahena-ECOSUR.TIF	Ejemplar de herbario	*Triumfetta lappula - L., 1753*	CHIAPAS TUXTLA GUTIÉRREZ El Zapotal	09-mar-16	Humberto Bahena Basave
3277	0895©H_Bahena-ECOSUR.TIF	Ejemplar de herbario	*Triumfetta lappula - L., 1753*	CHIAPAS OCOSINGO Bonampak 600 m sobre el camino	09-mar-16	Humberto Bahena Basave
3278	0896©H_Bahena-ECOSUR.TIF	Ejemplar de herbario	*Triumfetta polyandra - Sessé & Moç. ex DC., 1824*	CHIAPAS VILLA CORZO 4.5 Km. al oeste de Sierra Morena	09-mar-16	Humberto Bahena Basave
3279	0897©H_Bahena-ECOSUR.TIF	Ejemplar de herbario	*Triumfetta semitriloba - Jacq., 1760*	CHIAPAS CHILÓN 2 km al sureste del templo Patatehel	09-mar-16	Humberto Bahena Basave
3280	0898©H_Bahena-ECOSUR.TIF	Ejemplar de herbario	*Triumfetta semitriloba - Jacq., 1760*	CHIAPAS JITOTOL Francisco I. Madero	09-mar-16	Humberto Bahena Basave
3281	0278 ©H_Bahena-ECOSUR.tif	Ejemplar de herbario	*Triumfetta speciosa - Seem., 1853*	CHIAPAS SAN CRISTÓBAL DE LAS CASAS 1.5 Km al suroriente de Zacualpan, parcela EPA	24-jun-15	Humberto Bahena Basave
3282	3060©H_Bahena-ECOSUR.TIF	Ejemplar de herbario	*Triuris hyalina - Miers*	CHIAPAS OCOSINGO 8.5 Km al este de El SenSuroeste en la cima de la Sierra El Infiernillo	04-feb-16	Humberto Bahena Basave
3283	0521©H_Bahena-ECOSUR.TIF	Ejemplar de herbario	*Trixis inula - Crantz, 1766*	CHIAPAS TEOPISCA 1 Km al sureste de Belem carretera SCLC-Comitán	09-mar-16	Humberto Bahena Basave
3284	1004©H_Bahena-ECOSUR.TIF	Ejemplar de herbario	*Tropaeolum emarginatum - Turcz., 1858*	CHIAPAS PUEBLO NUEVO SOLISTAHUACÁN Clínica La Yerbabuena	09-mar-16	Humberto Bahena Basave
3285	2867©H_Bahena-ECOSUR.TIF	Ejemplar de herbario	*Trophis mexicana - (Liebm.) Bureau, 1873*	CHIAPAS OCOSINGO Lacanja-Chansayab	15-mar-16	Humberto Bahena Basave
3286	2868©H_Bahena-ECOSUR.TIF	Ejemplar de herbario	*Trophis mexicana - (Liebm.) Bureau, 1873*	CHIAPAS OCOSINGO Carr. Chancala-San Javier 200 m. del crucero Palestina	15-mar-16	Humberto Bahena Basave
3287	2865©H_Bahena-ECOSUR.TIF	Ejemplar de herbario	*Trophis racemosa - (L.) Urb., 1905*	CHIAPAS OCOSINGO Boca de Chajul suroeste del poblado 1 Km	15-mar-16	Humberto Bahena Basave
3288	2866©H_Bahena-ECOSUR.TIF	Ejemplar de herbario	*Trophis racemosa - (L.) Urb., 1905*	CHIAPAS OCOSINGO A 5.6 Km. al norte del desvio a Tenango (carr. Oxchuc-Ocosingo)	15-mar-16	Humberto Bahena Basave
3289	1909©H_Bahena-ECOSUR.TIF	Ejemplar de herbario	*Turbina corymbosa - (L.) Raf., 1838*	CHIAPAS COMITÁN DE DOMÍNGUEZ Km. 16 carretera Villa de Las Rosas-Comitán	15-mar-16	Humberto Bahena Basave

Dato personal

3290	1005©H_Bahena-ECOSUR.TIF	Ejemplar de herbario	*Turnera ulmifolia - L., 1753*	CHIAPAS ARRIAGA Terracería de Arriaga-Col. 20 de Noviembre	09-mar-16	Humberto Bahena Basave
3291	0649©H_Bahena-ECOSUR.TIF	Ejemplar de herbario	*Turpinia occidentalis - (Sw.) G. Don, 1832*	CHIAPAS TENEJAPA Barrio de San Antonio	26-ene-16	Humberto Bahena Basave
3292	3255©H_Bahena-ECOSUR.TIF	Ejemplar de herbario	*Turpinia tricornuta - Lundell, 1939*	CHIAPAS TENEJAPA Achlum	07-mar-16	Humberto Bahena Basave
3293	0074 ©H_Bahena-ECOSUR.TIF	Ejemplar de herbario	*Tynanthus guatemalensis - Donn. Sm., 1893*	CAMPECHE CALAKMUL 6.5 Km al oeste de Flores Magón	22-jun-15	Humberto Bahena Basave
3294	0074 semillas ©H_Bahena-ECOSUR.TIF	Ejemplar de herbario	*Tynanthus guatemalensis - Donn. Sm., 1893*	CAMPECHE CALAKMUL 6.5 Km al oeste de Flores Magón	24-jun-15	Humberto Bahena Basave
3295	3175©H_Bahena-ECOSUR.TIF	Ejemplar de herbario	*Ugni myricoides - (Kunth) O. Berg, 1856*	CHIAPAS CHAMULA Paraje Vo'ta Mesté	16-mar-16	Humberto Bahena Basave
3296	1010©H_Bahena-ECOSUR.TIF	Ejemplar de herbario	*Ulmus mexicana - (Liebm.) Planch., 1873*	CHIAPAS TAPACHULA Finca Irlanda	09-mar-16	Humberto Bahena Basave
3297	1887©H_Bahena-ECOSUR.TIF	Ejemplar de herbario	*Uncinia hamata - (Sw.) C.B. Clarke, 1900*	CHIAPAS HUIXTÁN Rancho Merced Bazom	15-mar-16	Humberto Bahena Basave
3298	1021©H_Bahena-ECOSUR.TIF	Ejemplar de herbario	*Urera baccifera - (L.) Gaudich. ex Wedd., 1852*	CHIAPAS OCOSINGO Estación Biológica Chajul; sur 6 Km	09-mar-16	Humberto Bahena Basave
3299	1022©H_Bahena-ECOSUR.TIF	Ejemplar de herbario	*Urera baccifera - (L.) Gaudich. ex Wedd., 1852*	CHIAPAS OCOSINGO Lacanja Chansayab	09-mar-16	Humberto Bahena Basave
3300	1023©H_Bahena-ECOSUR.TIF	Ejemplar de herbario	*Urera caracasana - (Jacq.) Griseb., 1859*	CHIAPAS VILLAFLORES Tres Picos	09-mar-16	Humberto Bahena Basave
3301	1024©H_Bahena-ECOSUR.TIF	Ejemplar de herbario	*Urera eggersii - Hieron., 1895*	CHIAPAS OCOSINGO Estación Biológica Chajul; noroeste 6 Km	09-mar-16	Humberto Bahena Basave
3302	1025©H_Bahena-ECOSUR.TIF	Ejemplar de herbario	*Urera elata - (Sw.) Griseb., 1859*	CHIAPAS OCOSINGO Estación Biológica Chajul; noroeste 100 m dentro la Reserva	09-mar-16	Humberto Bahena Basave
3303	2596©H_Bahena-ECOSUR.TIF	Ejemplar de herbario	*Urochloa fasciculata - (Sw.) R.D. Webster, 1987*	CHIAPAS OCOSINGO Colonia 20 de Noviembre al sur de Nuevo Guerrero (Arroyo)	03-feb-16	Humberto Bahena Basave
3304	1026©H_Bahena-ECOSUR.TIF	Ejemplar de herbario	*Urtica mexicana - Liebm.*	CHIAPAS CHAMULA Cerro Tzontehuitz	09-mar-16	Humberto Bahena Basave
3305	0845©H_Bahena-ECOSUR.TIF	Ejemplar de herbario	*Urvillea ulmacea - Kunth, 1821*	CAMPECHE CALAKMUL A 14 Km al oeste de Nuevo Becal	09-mar-16	Humberto Bahena Basave
3306	1669©H_Bahena-ECOSUR.TIF	Ejemplar de herbario	*Vaccinium breedlovei - L.O. Williams, 1965*	CHIAPAS LARRÁINZAR A 3 Km. de Patentic, camino a Larráinzar	25-feb-16	Humberto Bahena Basave
3307	0299©H_Bahena-ECOSUR.TIF	Ejemplar de herbario	*Vaccinium confertum - Kunth*	CHIAPAS TENEJAPA Campo de Fútbol, 2 Km al suroeste de Tenejapa	11-feb-16	Humberto Bahena Basave
3308	1675©H_Bahena-ECOSUR.TIF	Ejemplar de herbario	*Vaccinium consanguineum - Klotzsch, 1851*	CHIAPAS CHAMULA 1 Km. al sur de Chiviltenal	25-feb-16	Humberto Bahena Basave

Dato personal

3309	1667©H_Bahena-ECOSUR.TIF	Ejemplar de herbario	*Vaccinium haematinum - Standl. & Steyerm., 1944*	CHIAPAS CHAMULA 1 Km. al sur de Chiviltenal	25-feb-16	Humberto Bahena Basave
3310	1668©H_Bahena-ECOSUR.TIF	Ejemplar de herbario	*Vaccinium haematinum - Standl. & Steyerm., 1944*	CHIAPAS LAS MARGARITAS Yalavicent, 1 Km. al norte de Lomantan	25-feb-16	Humberto Bahena Basave
3311	0300©H_Bahena-ECOSUR.TIF	Ejemplar de herbario	*Vaccinium leucanthum - Schltdl., 1833*	CHIAPAS CHANAL 1 Km al suroeste de Natiltón	25-ene-16	Humberto Bahena Basave
3312	1835©H_Bahena-ECOSUR.TIF	Ejemplar de herbario	*Valeriana barbareifolia - M. Martens & Galeotti, 1844*	CHIAPAS HUIXTÁN Yalcuc	15-mar-16	Humberto Bahena Basave
3313	1834©H_Bahena-ECOSUR.TIF	Ejemplar de herbario	*Valeriana clematitis - Kunth, 1819*	CHIAPAS CHAMULA Tzontehuitz	15-mar-16	Humberto Bahena Basave
3314	0106 ©H_Bahena-ECOSUR.TIF	Ejemplar de herbario	*Valeriana palmeri - A. Gray, 1887*	CHIAPAS TENEJAPA Cruz Chen	22-jun-15	Humberto Bahena Basave
3315	0106 semillas ©H_Bahena-ECOSUR.TIF	Ejemplar de herbario	*Valeriana palmeri - A. Gray, 1887*	CHIAPAS TENEJAPA Cruz Chen	24-jun-15	Humberto Bahena Basave
3316	1833©H_Bahena-ECOSUR.TIF	Ejemplar de herbario	*Valeriana scandens - L., 1762*	CHIAPAS OCOSINGO Lacanja Chansayab	15-mar-16	Humberto Bahena Basave
3317	1832©H_Bahena-ECOSUR.TIF	Ejemplar de herbario	*Valeriana sorbifolia - Kunth, 1819*	CHIAPAS TEOPISCA Ejido Flores Magón	15-mar-16	Humberto Bahena Basave
3318	1831©H_Bahena-ECOSUR.TIF	Ejemplar de herbario	*Valeriana urticifolia - Kunth, 1819*	CHIAPAS HUIXTÁN Chanal, 6.7 Km antes	15-mar-16	Humberto Bahena Basave
3319	2698©H_Bahena-ECOSUR.TIF	Ejemplar de herbario	*Vanilla mexicana - Mill., 1786*	CHIAPAS OCOSINGO Lacanja Chansayab	03-feb-16	Humberto Bahena Basave
3320	2699©H_Bahena-ECOSUR.TIF	Ejemplar de herbario	*Vanilla planifolia - Jacks., 1808*	CHIAPAS OCOSINGO Frontera Corozal 22 Km. al Noroeste del Ejido	03-feb-16	Humberto Bahena Basave
3321	1511©H_Bahena-ECOSUR.TIF	Ejemplar de herbario	*Vatairea lundellii - (Standl.) Killip ex Record, 1940*	CHIAPAS MARAVILLA TENEJAPA 800 m de Loma Bonita por la vereda que va a Rodulfo Figueroa	10-mar-16	Humberto Bahena Basave
3322	0668©H_Bahena-ECOSUR.TIF	Ejemplar de herbario	*Verbena bipinnatifida - Nutt., 1821*	CHIAPAS HUIXTÁN San Andrés Puerto Rico, 1.5 Km al NE	26-ene-16	Humberto Bahena Basave
3323	0669©H_Bahena-ECOSUR.TIF	Ejemplar de herbario	*Verbena carolina - L., 1759*	CHIAPAS TEOPISCA Barrio Mercedes María	26-ene-16	Humberto Bahena Basave
3324	0829©H_Bahena-ECOSUR.TIF	Ejemplar de herbario	*Verbena litoralis - Kunth, 1818*	CHIAPAS JITOTOL Francisco I. Madero	26-ene-16	Humberto Bahena Basave
3325	0830©H_Bahena-ECOSUR.TIF	Ejemplar de herbario	*Verbena teucriifolia - M. Martens & Galeotti, 1844*	CHIAPAS HUIXTÁN N de Chixté, 3 Km al sur del desvío a Ranchería Buena Vista	16-feb-16	Humberto Bahena Basave
3326	2038©H_Bahena-ECOSUR.TIF	Ejemplar de herbario	*Verbesina abscondita - Klatt, 1884*	CHIAPAS CHAMULA Barrio La Fortuna, La Milpoleta	16-mar-16	Humberto Bahena Basave
3327	3221©H_Bahena-ECOSUR.TIF	Ejemplar de herbario	*Verbesina agricolarum - Standl. & Steyerm., 1940*	CHIAPAS SAN CRISTÓBAL DE LAS CASAS Mitzitón	16-mar-16	Humberto Bahena Basave

Dato personal [redacted]

3328	0522©H_Bahena-ECOSUR.TIF	Ejemplar de herbario	*Verbesina apleura - S.F. Blake, 1917*	CHIAPAS HUIXTÁN Rancho Merced Bazom	09-mar-16	Humberto Bahena Basave
3329	0523©H_Bahena-ECOSUR.TIF	Ejemplar de herbario	*Verbesina gigantea - Jacq., 1784*	CAMPECHE CALAKMUL A 14 Km al oeste de Nuevo Becal	09-mar-16	Humberto Bahena Basave
3330	2037©H_Bahena-ECOSUR.TIF	Ejemplar de herbario	*Verbesina neriifolia - Hemsl., 1881*	CHIAPAS ZINACANTÁN Joigelito	16-mar-16	Humberto Bahena Basave
3331	2036©H_Bahena-ECOSUR.TIF	Ejemplar de herbario	*Verbesina persicifolia - DC., 1836*	CHIAPAS VILLAFLORES Ejido Roblada Grande	16-mar-16	Humberto Bahena Basave
3332	0524©H_Bahena-ECOSUR.TIF	Ejemplar de herbario	*Verbesina perymenioides - Sch. Bip. ex Klatt, 1887*	CHIAPAS TEOPISCA 1.5 Km al sur de San Isidro Chijilté	09-mar-16	Humberto Bahena Basave
3333	3222©H_Bahena-ECOSUR.TIF	Ejemplar de herbario	*Verbesina sublobata - Benth.*	CHIAPAS ZINACANTÁN Paraje Chainatic	16-mar-16	Humberto Bahena Basave
3334	2035©H_Bahena-ECOSUR.TIF	Ejemplar de herbario	*Verbesina turbacensis - Kunth, 1820*	CHIAPAS ALDAMA Paraje Shulumho	16-mar-16	Humberto Bahena Basave
3335	2034©H_Bahena-ECOSUR.TIF	Ejemplar de herbario	*Verbesina virginica - L., 1753*	CHIAPAS ARRIAGA En el ejido Tierra y Libertad	16-mar-16	Humberto Bahena Basave
3336	2039©H_Bahena-ECOSUR.TIF	Ejemplar de herbario	*Vernonanthura patens - (Kunth) H. Rob., 1992*	CHIAPAS TONALÁ Ejido Las Palmas, en el paraje Santa Cruz	16-mar-16	Humberto Bahena Basave
3337	2040©H_Bahena-ECOSUR.TIF	Ejemplar de herbario	*Vernonia canescens - Kunth, 1820*	CHIAPAS JITOTOL Amor de Dios	16-mar-16	Humberto Bahena Basave
3338	2041©H_Bahena-ECOSUR.TIF	Ejemplar de herbario	*Vernonia canescens - Kunth, 1820*	CHIAPAS LAS MARGARITAS Carretera Altamirano-Comitán, 11.2 Km. al sur del puente Tzaconeja	16-mar-16	Humberto Bahena Basave
3339	2042©H_Bahena-ECOSUR.TIF	Ejemplar de herbario	*Vernonia cinerea - (L.) Less., 1829*	CHIAPAS OCOSINGO Lacanja Chansayab	16-mar-16	Humberto Bahena Basave
3340	0525©H_Bahena-ECOSUR.TIF	Ejemplar de herbario	*Vernonia leiocarpa - DC., 1836*	CHIAPAS TEOPISCA 1 Km al sureste de Belem carretera SCLC-Comitán	09-mar-16	Humberto Bahena Basave
3341	0024 ©H_Bahena-ECOSUR.TIF	Ejemplar de herbario	*Viburnum acutifolium - Benth., 1840*	CHIAPAS SAN CRISTÓBAL DE LAS CASAS 2 Km sobre la carretera de Rancho Nuevo hacia Chivero	22-jun-15	Humberto Bahena Basave
3342	0025 ©H_Bahena-ECOSUR.TIF	Ejemplar de herbario	*Viburnum acutifolium subsp. lautum - (C.V. Morton) Donoghue*	CHIAPAS SAN CRISTÓBAL DE LAS CASAS San José Yashtinin	22-jun-15	Humberto Bahena Basave
3343	2234©H_Bahena-ECOSUR.TIF	Ejemplar de herbario	*Viburnum blandum - C.V. Morton, 1933*	CHIAPAS VILLA CORZO 4.43 Km. al sureste de Tres Picos	02-feb-16	Humberto Bahena Basave
3344	2232©H_Bahena-ECOSUR.TIF	Ejemplar de herbario	*Viburnum discolor - Benth., 1841*	CHIAPAS ZINACANTÁN 1.5 Km. al sur del desvío de la carretera a Yalentay, antena TV 5	01-mar-16	Humberto Bahena Basave
3345	2233©H_Bahena-ECOSUR.TIF	Ejemplar de herbario	*Viburnum discolor - Benth., 1841*	CHIAPAS CHAMULA TSuroestetom Tetic (Yut ch'en)	02-feb-16	Humberto Bahena Basave
3346	2231©H_Bahena-ECOSUR.TIF	Ejemplar de herbario	*Viburnum disjunctum - C.V. Morton*	CHIAPAS LA TRINITARIA 1.5 Km. desvío camino Lagunas de Montebello-Tizcao a Buenavista	01-mar-16	Humberto Bahena Basave

Dato personal

3347	0026 ©H_Bahena-ECOSUR.TIF	Ejemplar de herbario	*Viburnum elatum - Benth., 1840*	CHIAPAS SAN CRISTÓBAL DE LAS CASAS Corazón de María	22-jun-15	Humberto Bahena Basave
3348	0023 ©H_Bahena-ECOSUR.TIF	Ejemplar de herbario	*Viburnum hartwegii - Benth., 1841*	CHIAPAS TENEJAPA Camino de Pocolum-Tres Cerros, 1.8 Km después de Pocolum	22-jun-15	Humberto Bahena Basave
3349	0027 ©H_Bahena-ECOSUR.TIF	Ejemplar de herbario	*Viburnum jucundum subsp. jucundum - ND*	CHIAPAS TENEJAPA Yaxchanal, cañada donde convergen varios ríos	22-jun-15	Humberto Bahena Basave
3350	0028 ©H_Bahena-ECOSUR.TIF	Ejemplar de herbario	*Viburnum lautum - C.V. Morton, 1933*	CHIAPAS HUIXTÁN 1.3 Km al noreste de tijera Los ranchos-Jocosic	22-jun-15	Humberto Bahena Basave
3351	2229©H_Bahena-ECOSUR.TIF	Ejemplar de herbario	*Viburnum obtusatum - D.N. Gibson, 1973*	CHIAPAS OXCHUC A 300 m del desvío de Cholol, camino al rancho El Cura	02-feb-16	Humberto Bahena Basave
3352	2230©H_Bahena-ECOSUR.TIF	Ejemplar de herbario	*Viburnum obtusatum - D.N. Gibson, 1973*	CHIAPAS CHAMULA Tzontehuitz	01-mar-16	Humberto Bahena Basave
3353	2228©H_Bahena-ECOSUR.TIF	Ejemplar de herbario	*Viburnum siltepecanum - Lundell*	CHIAPAS CHAMULA Yaal Ichin, (yoc sac lum)	01-mar-16	Humberto Bahena Basave
3354	1512©H_Bahena-ECOSUR.TIF	Ejemplar de herbario	*Vicia - L., 1753*	CHIAPAS SAN CRISTÓBAL DE LAS CASAS Barrio de Cuxtitali	10-mar-16	Humberto Bahena Basave
3355	1515©H_Bahena-ECOSUR.TIF	Ejemplar de herbario	*Vicia faba - L., 1753*	CHIAPAS CHAMULA Bautista Chico	10-mar-16	Humberto Bahena Basave
3356	1514©H_Bahena-ECOSUR.TIF	Ejemplar de herbario	*Vicia pulchella pulchella - Kunth, 1824*	CHIAPAS HUIXTÁN Rancho Merced Bazom	10-mar-16	Humberto Bahena Basave
3357	1513©H_Bahena-ECOSUR.TIF	Ejemplar de herbario	*Vicia villosa - Roth, 1793*	CHIAPAS SAN CRISTÓBAL DE LAS CASAS Rancho Nuevo, 7-8 Km al sureste de SCLC, carretera a Comitán de Domínguez	10-mar-16	Humberto Bahena Basave
3358	1522©H_Bahena-ECOSUR.TIF	Ejemplar de herbario	*Vigna - Savi, 1824*	CHIAPAS TOTOLAPA A 2 Km. antes de la comunidad Nuevo León	10-mar-16	Humberto Bahena Basave
3359	1523©H_Bahena-ECOSUR.TIF	Ejemplar de herbario	*Vigna - Savi, 1824*	CHIAPAS TENEJAPA Juxalja', 1080 m de la escuela de Juxalja' al oeste	10-mar-16	Humberto Bahena Basave
3360	1524©H_Bahena-ECOSUR.TIF	Ejemplar de herbario	*Vigna - Savi, 1824*	CHIAPAS TENEJAPA Juxalja', 950 m de la escuela Juxalja' al oeste	10-mar-16	Humberto Bahena Basave
3361	1526©H_Bahena-ECOSUR.TIF	Ejemplar de herbario	*Vigna luteola - (Jacq.) Benth., 1859*	CAMPECHE CALAKMUL A 18 Km al sur de la caseta de entrada a Calakmul	10-mar-16	Humberto Bahena Basave
3362	1518©H_Bahena-ECOSUR.TIF	Ejemplar de herbario	*Vigna speciosa - (Kunth) Verdc., 1970*	CHIAPAS OCOSINGO Ocosingo	10-mar-16	Humberto Bahena Basave
3363	1519©H_Bahena-ECOSUR.TIF	Ejemplar de herbario	*Vigna spectabilis - (Standl.) A. Delgado, 1998*	CHIAPAS LARRÁINZAR Tres Puentes	10-mar-16	Humberto Bahena Basave
3364	1516©H_Bahena-ECOSUR.TIF	Ejemplar de herbario	*Vigna umbellata - (Thunb.) Ohwi & Ohashi*	CHIAPAS OCOSINGO Zonas de trabajaderos del viejo poblado Flor de Cacao, al este de Nva. Palestina, comunidad Lacandona	10-mar-16	Humberto Bahena Basave

Dato personal

3365	1517©H_Bahena-ECOSUR.TIF	Ejemplar de herbario	*Vigna umbellata - (Thunb.) Ohwi & Ohashi*	CHIAPAS CHILÓN Patatehel	10-mar-16	Humberto Bahena Basave
3366	1520©H_Bahena-ECOSUR.TIF	Ejemplar de herbario	*Vigna unguiculata - (L.) Walp.*	CHIAPAS COMITÁN DE DOMÍNGUEZ 2 km. al norte de la escuela el Pozo	10-mar-16	Humberto Bahena Basave
3367	1521©H_Bahena-ECOSUR.TIF	Ejemplar de herbario	*Vigna unguiculata - (L.) Walp.*	CHIAPAS LARRÁINZAR 4 km. al sur de la escuela Nich Te'el	10-mar-16	Humberto Bahena Basave
3368	1525©H_Bahena-ECOSUR.TIF	Ejemplar de herbario	*Vigna vexillata - (L.) A. Rich., 1845*	CHIAPAS OCOSINGO Lacanja Chansayab	10-mar-16	Humberto Bahena Basave
3369	2045©H_Bahena-ECOSUR.TIF	Ejemplar de herbario	*Viguiera cordata - (Hook. & Arn.) D'Arcy, 1975*	CHIAPAS TONALÁ En las inmediaciones del Cerro Bola, hacia el oeste del ejido Sierra Morena	16-mar-16	Humberto Bahena Basave
3370	2044©H_Bahena-ECOSUR.TIF	Ejemplar de herbario	*Viguiera dentata - (Cav.) Spreng., 1826*	CHIAPAS CHIAPA DE CORZO Ejido Ignacio Allende	16-mar-16	Humberto Bahena Basave
3371	0040 ©H_Bahena-ECOSUR.TIF	Ejemplar de herbario	*Vinca major - L.*	CHIAPAS TENEJAPA Tenejapa	22-jun-15	Humberto Bahena Basave
3372	1039©H_Bahena-ECOSUR.TIF	Ejemplar de herbario	*Viola guatemalensis - W. Becker, 1924*	CHIAPAS ZINACANTÁN Estación Biológica Huitepec	27-ene-16	Humberto Bahena Basave
3373	1040©H_Bahena-ECOSUR.TIF	Ejemplar de herbario	*Viola hookeriana - Kunth, 1821*	CHIAPAS ZINACANTÁN Estación Biológica Huitepec	17-feb-16	Humberto Bahena Basave
3374	1041©H_Bahena-ECOSUR.TIF	Ejemplar de herbario	*Viola humilis - Kunth, 1821*	CHIAPAS CHAMULA Bautista Chico	27-ene-16	Humberto Bahena Basave
3375	0670©H_Bahena-ECOSUR.TIF	Ejemplar de herbario	*Viola nannei - Pol., 1877*	CHIAPAS HUIXTÁN Ranchería Buenavista, 1 Km al sur de Chixté	15-feb-16	Humberto Bahena Basave
3376	1042©H_Bahena-ECOSUR.TIF	Ejemplar de herbario	*Viola scandens - Humb. & Bonpl. ex Roem. & Schult., 1819*	CHIAPAS TENEJAPA 3 Km. al suroeste de la cabecera municipal	27-ene-16	Humberto Bahena Basave
3377	2864©H_Bahena-ECOSUR.TIF	Ejemplar de herbario	*Virola koschnyi - Warb.*	CHIAPAS OCOSINGO Boca de Chajul suroeste del poblado 1 Km	15-mar-16	Humberto Bahena Basave
3378	3402©H_Bahena-ECOSUR.TIF	Ejemplar de herbario	*Virola koschnyi - Warb.*	CHIAPAS OCOSINGO Boca de Chajul; 800 m al sureste del poblado	08-mar-16	Humberto Bahena Basave
3379	2959©H_Bahena-ECOSUR.TIF	Ejemplar de herbario	*Vismia camparaguey - Sprague & L. Riley, 1924*	CHIAPAS OCOSINGO Boca de Chajul; 500 m al SE del poblado	16-mar-16	Humberto Bahena Basave
3380	0558©H_Bahena-ECOSUR.TIF	Ejemplar de herbario	*Vitex gaumeri - Greenm., 1907*	CAMPECHE CALAKMUL A 1 Km al SE de Eugenio Echeverría Castellot II antes (Carrizal)	09-mar-16	Humberto Bahena Basave
3381	1157©H_Bahena-ECOSUR.TIF	Ejemplar de herbario	*Vitis berlandieri - Planch.*	CHIAPAS ALTAMIRANO Puente sobre el río Tzaconejá, entre Altamirano y La Laguna	10-mar-16	Humberto Bahena Basave
3382	1158©H_Bahena-ECOSUR.TIF	Ejemplar de herbario	*Vitis bourgaeana - Planch., 1887*	CHIAPAS JITOTOL Francisco I. Madero	10-mar-16	Humberto Bahena Basave
3383	0857©H_Bahena-ECOSUR.TIF	Ejemplar de herbario	*Vitis tiliifolia - Humb. & Bonpl. ex Roem. & Schult., 1819*	CHIAPAS AMATENANGO DEL VALLE A 500 m de La Gloria	09-mar-16	Humberto Bahena Basave

Dato personal

3384	2510©H_Bahena-ECOSUR.TIF	Ejemplar de herbario	*Vittaria graminifolia - Kaulf., 1824*	CHIAPAS ZINACANTÁN 2 Km. al sur de Navenchauc camino hacia Apaz	01-mar-16	Humberto Bahena Basave
3385	1159©H_Bahena-ECOSUR.TIF	Ejemplar de herbario	*Vochysia guatemalensis - Donn. Sm., 1887*	CHIAPAS MARAVILLA TENEJAPA Santo Domingo Las Palmas, antes de entrar al poblado	10-mar-16	Humberto Bahena Basave
3386	1160©H_Bahena-ECOSUR.TIF	Ejemplar de herbario	*Vochysia guatemalensis - Donn. Sm., 1887*	CHIAPAS MARAVILLA TENEJAPA 3.9 Km. de Loma Bonita rumbo a Amatitlán	10-mar-16	Humberto Bahena Basave
3387	1397©H_Bahena-ECOSUR.TIF	Ejemplar de herbario	*Voyria parasitica - (Schltdl. & Cham.), 1981*	CHIAPAS OCOSINGO Sierra de La Cojolita	28-ene-16	Humberto Bahena Basave
3388	1697©H_Bahena-ECOSUR.TIF	Ejemplar de herbario	*Vriesea heliconioides - (Kunth) Hook. ex Walp., 1852*	CHIAPAS OCOSINGO Chajul	25-feb-16	Humberto Bahena Basave
3389	2597©H_Bahena-ECOSUR.TIF	Ejemplar de herbario	*Vulpia bromoides - (L.) Gray, 1821*	CHIAPAS SAN CRISTÓBAL DE LAS CASAS Chilil	02-mar-16	Humberto Bahena Basave
3390	2598©H_Bahena-ECOSUR.TIF	Ejemplar de herbario	*Vulpia myuros - (L.) C.C. Gmel., 1805*	CHIAPAS CHAMULA Bautista Chico	02-mar-16	Humberto Bahena Basave
3391	0899©H_Bahena-ECOSUR.TIF	Ejemplar de herbario	*Waltheria americana - ND*	CHIAPAS SAN JUAN CANCUC A 200 m al este de Chiloljá	09-mar-16	Humberto Bahena Basave
3392	0900©H_Bahena-ECOSUR.TIF	Ejemplar de herbario	*Waltheria glomerata - C. Presl, 1835*	CHIAPAS ACACOYAGUA El Arenal	09-mar-16	Humberto Bahena Basave
3393	2043©H_Bahena-ECOSUR.TIF	Ejemplar de herbario	*Wedelia purpurea - (Greenm.) B.L. Turner, 1988*	CHIAPAS ARRIAGA En el ejido Tierra y Libertad	16-mar-16	Humberto Bahena Basave
3394	1468©H_Bahena-ECOSUR.TIF	Ejemplar de herbario	*Weinmannia pinnata - L., 1759*	CHIAPAS CHAMULA Aprox. 12 Km. Sn. Cristóbal L. C. A Tenepa	24-feb-16	Humberto Bahena Basave
3395	0089 ©H_Bahena-ECOSUR.TIF	Ejemplar de herbario	*Wigandia urens - (Ruiz & Pav.) Kunth, 1819*	CHIAPAS SAN CRISTÓBAL DE LAS CASAS Cerro Bachen	22-jun-15	Humberto Bahena Basave
3396	0110 ©H_Bahena-ECOSUR.TIF	Ejemplar de herbario	*Wimmeria bartlettii - Lundell, 1938*	CHIAPAS TENEJAPA 1 Km al oeste de Achlum camino a Matzam	22-jun-15	Humberto Bahena Basave
3397	1789©H_Bahena-ECOSUR.TIF	Ejemplar de herbario	*Wimmeria pubescens - Radlk., 1878*	CHIAPAS JIQUIPILAS Ejido Quintana Roo	15-mar-16	Humberto Bahena Basave
3398	0992©H_Bahena-ECOSUR.TIF	Ejemplar de herbario	*Witheringia meiantha - (Donn. Sm.) Hunz., 1969*	CHIAPAS CHIAPA DE CORZO Paraje Nandaburé	09-mar-16	Humberto Bahena Basave
3399	0993©H_Bahena-ECOSUR.TIF	Ejemplar de herbario	*Witheringia nelsonii - (Fernald) Hunz., 1969*	CHIAPAS OCOSINGO Lacanja Chansayab	09-mar-16	Humberto Bahena Basave
3400	0994©H_Bahena-ECOSUR.TIF	Ejemplar de herbario	*Witheringia solanacea - L'Hér., 1788*	CHIAPAS TONALÁ Ejido Las Palmas	09-mar-16	Humberto Bahena Basave
3401	0995©H_Bahena-ECOSUR.TIF	Ejemplar de herbario	*Witheringia stramoniifolia - Kunth, 1818*	CHIAPAS JIQUIPILAS La Palmita, 5.82 Km. al SO de Tiltepec	09-mar-16	Humberto Bahena Basave
3402	0996©H_Bahena-ECOSUR.TIF	Ejemplar de herbario	*Witheringia stramoniifolia - Kunth, 1818*	CHIAPAS LAS MARGARITAS 1.5 Km. al norte de La Ilusión, carretera Altamirano-Comitán	09-mar-16	Humberto Bahena Basave

Dato personal

3403	3418©H_Bahena-ECOSUR.TIF	Ejemplar de herbario	*Woodwardia spinulosa - M. Martens & Galeotti, 1842*	CHIAPAS ZINACANTÁN Estación Biológica Huitepec	08-mar-16	Humberto Bahena Basave
3404	3152©H_Bahena-ECOSUR.TIF	Ejemplar de herbario	*Xanthosoma mexicanum - Liebm., 1850*	CHIAPAS ARRIAGA En Poza Galana	16-mar-16	Humberto Bahena Basave
3405	3153©H_Bahena-ECOSUR.TIF	Ejemplar de herbario	*Xanthosoma robustum - Schott, 1853*	CHIAPAS CHILÓN Patatehel	16-mar-16	Humberto Bahena Basave
3406	0368©H_Bahena-ECOSUR.TIF	Ejemplar de herbario	*Ximenia americana - L., 1753*	CHIAPAS SAN CRISTÓBAL DE LAS CASAS Campo Santiago Km. 22 carretera San Cristóbal-Comitán	12-feb-16	Humberto Bahena Basave
3407	3163©H_Bahena-ECOSUR.TIF	Ejemplar de herbario	*Xiphidium caeruleum - Aubl., 1775*	CHIAPAS OCOSINGO Estación Biológica Chajul; suroeste 6 Km	16-mar-16	Humberto Bahena Basave
3408	1727©H_Bahena-ECOSUR.TIF	Ejemplar de herbario	*Xylophragma seemannianum - (Kuntze) Sandwith, 1953*	CHIAPAS TONALÁ Ejido Miguel Hidalgo No. 2	26-feb-16	Humberto Bahena Basave
3409	0049 ©H_Bahena-ECOSUR.TIF	Ejemplar de herbario	*Xylopia frutescens - Aubl., 1775*	CAMPECHE CALAKMUL A 10 Km al SE de Dos Naciones	22-jun-15	Humberto Bahena Basave
3410	0321©H_Bahena-ECOSUR.TIF	Ejemplar de herbario	*Xylosma chiapensis - Lundell, 1968*	CHIAPAS SAN CRISTÓBAL DE LAS CASAS 200 m al sur del camino que atraviesa Carrizal	12-feb-16	Humberto Bahena Basave
3411	0322©H_Bahena-ECOSUR.TIF	Ejemplar de herbario	*Xylosma flexuosa - (Kunth) Hemsl., 1879*	CHIAPAS TEOPISCA 1.5 Km al sur de San Isidro Chijilté	12-feb-16	Humberto Bahena Basave
3412	3028©H_Bahena-ECOSUR.TIF	Ejemplar de herbario	*Xylosma panamensis - Turcz., 1863*	CHIAPAS TEOPISCA Teopisca, 1.8 Km. al NE	04-feb-16	Humberto Bahena Basave
3413	3029©H_Bahena-ECOSUR.TIF	Ejemplar de herbario	*Xylosma quichensis - Donn. Sm., 1893*	CHIAPAS MAPASTEPEC Reserva El Triunfo, Polígono 1, Cipresal	04-feb-16	Humberto Bahena Basave
3414	3030©H_Bahena-ECOSUR.TIF	Ejemplar de herbario	*Xylosma velutina - (Tul.) Triana & Planch., 1862*	CHIAPAS VILLAFLORES 1.37 Km. al SE de Josefa Ortiz de Domínguez, sobre un arroyo	04-feb-16	Humberto Bahena Basave
3415	3132©H_Bahena-ECOSUR.TIF	Ejemplar de herbario	*Yucca elephantipes - Regel, 1859*	CHIAPAS LARRÁINZAR 3 km. al sur de la escuela Nich Te'el	16-mar-16	Humberto Bahena Basave
3416	3129©H_Bahena-ECOSUR.TIF	Ejemplar de herbario	*Yunckeria ovandensis - (Lundell) Lundell, 1964*	CHIAPAS OCOSINGO Estación Biológica Chajul suroeste 5.5 Km	04-feb-16	Humberto Bahena Basave
3417	1154©H_Bahena-ECOSUR.TIF	Ejemplar de herbario	*Zamia cremnophila - Vovides, Schutzman & Dehgan, 1988*	CHIAPAS SAN FERNANDO Río Tzit tzum, 1 Km. al S de la Col. Cuauhtémoc	10-mar-16	Humberto Bahena Basave
3418	1153©H_Bahena-ECOSUR.TIF	Ejemplar de herbario	*Zamia splendens - Schutzman, 1984*	CHIAPAS CINTALAPA Cruce ríos Negro y Venta; Ladera oeste sobre río Negro	10-mar-16	Humberto Bahena Basave
3419	2053©H_Bahena-ECOSUR.TIF	Ejemplar de herbario	*Zantedeschia aethiopica - (L.) Spreng., 1826*	CHIAPAS LARRÁINZAR Muctahuitz	29-feb-16	Humberto Bahena Basave
3420	2274©H_Bahena-ECOSUR.TIF	Ejemplar de herbario	*Zanthoxylum foliolosum - Donn. Sm., 1893*	CHIAPAS HUIXTÁN Chanal, 6.7 Km antes	01-mar-16	Humberto Bahena Basave
3421	2275©H_Bahena-ECOSUR.TIF	Ejemplar de herbario	*Zanthoxylum foliolosum - Donn. Sm., 1893*	CHIAPAS SOCOLTENANGO Orilla de río, comunidad Poza Rica	01-mar-16	Humberto Bahena Basave

Dato personal

3422	3383©H_Bahena-ECOSUR.TIF	Ejemplar de herbario	*Zanthoxylum kellermanii - P. Wilson*	CHIAPAS OCOSINGO Reserva Biósfera Montes Azules; noroeste de la Estación 500 m	08-mar-16	Humberto Bahena Basave
3423	3384©H_Bahena-ECOSUR.TIF	Ejemplar de herbario	*Zanthoxylum kellermanii - P. Wilson*	CHIAPAS PALENQUE 1 Km. al noreste del poblado de Ricardo Flores Magón	08-mar-16	Humberto Bahena Basave
3424	2276©H_Bahena-ECOSUR.TIF	Ejemplar de herbario	*Zanthoxylum melanostictum - Schltdl. & Cham., 1830*	CHIAPAS ZINACANTÁN Estación Biológica Huitepec	01-mar-16	Humberto Bahena Basave
3425	2277©H_Bahena-ECOSUR.TIF	Ejemplar de herbario	*Zanthoxylum melanostictum - Schltdl. & Cham., 1830*	CHIAPAS ZINACANTÁN Estación Biológica Huitepec	01-mar-16	Humberto Bahena Basave
3426	2278©H_Bahena-ECOSUR.TIF	Ejemplar de herbario	*Zanthoxylum microcarpum - Griseb.*	CHIAPAS OCOSINGO 200 m del Crucero a Palestino, sobre el Km. 107 y 108 carretera Fronteriza	01-mar-16	Humberto Bahena Basave
3427	2279©H_Bahena-ECOSUR.TIF	Ejemplar de herbario	*Zanthoxylum microcarpum - Griseb.*	CHIAPAS OCOSINGO Boca de Chajul; 500 m al suroeste del poblado	02-feb-16	Humberto Bahena Basave
3428	2280©H_Bahena-ECOSUR.TIF	Ejemplar de herbario	*Zanthoxylum procerum - J.D. Smith*	CHIAPAS OCOSINGO Reserva Biósfera Montes Azules; noroeste de la Estación 500 m	01-mar-16	Humberto Bahena Basave
3429	2281©H_Bahena-ECOSUR.TIF	Ejemplar de herbario	*Zanthoxylum procerum - J.D. Smith*	CHIAPAS LA TRINITARIA Mirador, 10 Km. antes de Nvo. San Juan Chamula rumbo a Maravilla Tenejapa	01-mar-16	Humberto Bahena Basave
3430	1527©H_Bahena-ECOSUR.TIF	Ejemplar de herbario	*Zapoteca - H.M. Hern., 1987*	CHIAPAS OXCHUC Tsontealja, 2 Km. al este de la escuela de Tsontealja	10-mar-16	Humberto Bahena Basave
3431	1529©H_Bahena-ECOSUR.TIF	Ejemplar de herbario	*Zapoteca portoricensis portoricensis - (Jacq.) H.M. Hern., 1987*	CHIAPAS OXCHUC Camino Cancuc-Oxchuc, a 7.4 Km. de Cancuc	10-mar-16	Humberto Bahena Basave
3432	1528©H_Bahena-ECOSUR.TIF	Ejemplar de herbario	*Zapoteca tetragona - (Willd.) H.M. Hern., 1986*	CHIAPAS OXCHUC 1.2 Km. al noreste de la escuela del paraje Corralito	10-mar-16	Humberto Bahena Basave
3433	3375©H_Bahena-ECOSUR.TIF	Ejemplar de herbario	*Zea mays - L., 1753*	CHIAPAS LARRÁINZAR 500 m al sur de la escuela San José Chakte'	08-mar-16	Humberto Bahena Basave
3434	2599©H_Bahena-ECOSUR.TIF	Ejemplar de herbario	*Zeugites americana var. mexicana - (Kunth) McVaugh, 1983*	CHIAPAS SAN CRISTÓBAL DE LAS CASAS Chilil	02-mar-16	Humberto Bahena Basave
3435	2048©H_Bahena-ECOSUR.TIF	Ejemplar de herbario	*Zexmenia salvinii - Hemsl., 1881*	CHIAPAS EL BOSQUE Chabajeval, al este de El Bosque	16-mar-16	Humberto Bahena Basave
3436	1172©H_Bahena-ECOSUR.TIF	Ejemplar de herbario	*Zingiber officinale - (L.) Roscoe, 1807*	CHIAPAS OCOSINGO Sibacá	10-mar-16	Humberto Bahena Basave
3437	2047©H_Bahena-ECOSUR.TIF	Ejemplar de herbario	*Zinnia elegans - Jacq., 1792*	CHIAPAS JITOTOL Francisco I. Madero	16-mar-16	Humberto Bahena Basave
3438	0526©H_Bahena-ECOSUR.TIF	Ejemplar de herbario	*Zinnia peruviana - (L.) L., 1759*	CHIAPAS TEOPISCA 500 m al SW de la comunidad de Campo Santiago	09-mar-16	Humberto Bahena Basave
3439	2046©H_Bahena-ECOSUR.TIF	Ejemplar de herbario	*Zinnia violacea - Cav., 1791*	CHIAPAS OCOSINGO Lacanja-Chansayab	16-mar-16	Humberto Bahena Basave

Dato personal

3440	1788©H_Bahena-ECOSUR.TIF	Ejemplar de herbario	*Zinowiewia matudae - Lundell, 1938*	CHIAPAS MAPASTEPEC Reserva El Triunfo, Polígono 1, Cañada Honda (Pacific slope)	15-mar-16	Humberto Bahena Basave
3441	1530©H_Bahena-ECOSUR.TIF	Ejemplar de herbario	*Zornia reticulata - Sw., 1818*	CHIAPAS LAS MARGARITAS 300 m al poniente del Rancho Nuevo	10-mar-16	Humberto Bahena Basave
3442	3031©H_Bahena-ECOSUR.TIF	Ejemplar de herbario	*Zuelania guidonia - (Sw.) Britton & Millsp., 1920*	CHIAPAS OCOSINGO Huerto familiar del Ejido de Galaxia	02-mar-16	Humberto Bahena Basave
3443	1531©H_Bahena-ECOSUR.TIF	Ejemplar de herbario	*Zygia - P. Browne, 1756*	CHIAPAS OCOSINGO Reserva Montes Azules, a 1-2 Km. del viejo poblado Chamizal, en vereda que sale hacia el sureste, aprox. 10 Km. aéreas de Nueva Palestina, comunidad Lacandona	10-mar-16	Humberto Bahena Basave



	Hongos						
	Nombre archivo	Número de Catálogo	Nombre científico	Descripción de la imagen	Estado, municipio, localidad	Fecha de toma	Autor de la imagen
1	0001 ©H_Bahena-ECOSUR.JPG	ECO-TA-HO-6107	*Polyporus arcularius*	Material deshidratado, pileo	Chiapas, Salto de agua, Úrsulo Galván	04/11/2015	Humberto Bahena Basave
2	0002 ©H_Bahena-ECOSUR.JPG	ECO-TA-HO-6107	*Polyporus arcularius*	Material deshidratado, himenio	Chiapas, Salto de agua, Úrsulo Galván	04/11/2015	Humberto Bahena Basave
3	0003 ©H_Bahena-ECOSUR.JPG	ECO-TA-HO-6058	*Pleurotus djamor*	Material deshidratado, pileo e himenio	Chiapas, Cacahoatán, Benito Juárez, el Plán	04/11/2015	Humberto Bahena Basave
4	0004 ©H_Bahena-ECOSUR.JPG	ECO-TA-HO-7020	*Trametes polyzona*	Material deshidratado, pileo	Chiapas, Tapachula, finca Brasil, carr. Tapachula-Nueva Alemania	04/11/2015	Humberto Bahena Basave
5	0005 ©H_Bahena-ECOSUR.JPG	ECO-TA-HO-7020	*Trametes polyzona*	Material deshidratado, himenio	Chiapas, Tapachula, finca Brasil, carr. Tapachula-Nueva Alemania	04/11/2015	Humberto Bahena Basave
6	0006 ©H_Bahena-ECOSUR.JPG	ECO-TA-HO-6920	*Stereum ostrea*	Material deshidratado, pileo e himenio	Chiapas, Cacahoatán, Finca Alianza	04/11/2015	Humberto Bahena Basave
7	0007 ©H_Bahena-ECOSUR.JPG	ECO-TA-HO-6924	*Trametes villosa*	Material deshidratado, pileo	Chiapas, Cacahoatán, Faja de oro	04/11/2015	Humberto Bahena Basave
8	0008 ©H_Bahena-ECOSUR.JPG	ECO-TA-HO-6924	*Trametes villosa*	Material deshidratado, himenio	Chiapas, Cacahoatán, Faja de oro	04/11/2015	Humberto Bahena Basave
9	0009 ©H_Bahena-ECOSUR.JPG	ECO-TA-HO-6833	*Lentinus swartzii*	Material deshidratado, pileo e himenio	Chiapas, Tapachula, Carr. finca Guanajuato-Mario Souza	04/11/2015	Humberto Bahena Basave
10	0010 ©H_Bahena-ECOSUR.JPG	ECO-TA-HO-6774	*Hohenbuehelia nigra*	Material deshidratado, pileo e himenio	Chiapas, Unión Juárez, Descanso Las flores	04/11/2015	Humberto Bahena Basave
11	0011 ©H_Bahena-ECOSUR.JPG	ECO-TA-HO-6748	*Lentinus scleropus*	Material deshidratado, pileo e himenio	Chiapas, Tapachula, Los cerritos	04/11/2015	Humberto Bahena Basave
12	0012 ©H_Bahena-ECOSUR.JPG	ECO-TA-HO-6110	*Pycnoporus sanguineus*	Material deshidratado, pileo e himenio	Chiapas, Salto de agua, Ejido el Zapote	04/11/2015	Humberto Bahena Basave
13	0013 ©H_Bahena-ECOSUR.JPG	ECO-TA-HO-6095	*Hexagonia hydnoides*	Material deshidratado, pileo e himenio	Chiapas, Salto de agua, Adolfo Ruiz Cortines	04/11/2015	Humberto Bahena Basave
14	0014 ©H_Bahena-ECOSUR.JPG	ECO-TA-HO-6090	*Auricularia polytricha*	Material deshidratado, pileo e himenio	Chiapas, Salto de agua, Adolfo Ruiz Cortines	04/11/2015	Humberto Bahena Basave
15	0015 ©H_Bahena-ECOSUR.JPG	ECO-TA-HO-6932	*Trametes maxima*	Material deshidratado, pileo e himenio	Chiapas, Chilón, Rancho División del norte	04/11/2015	Humberto Bahena Basave
16	0016 ©H_Bahena-ECOSUR.JPG	ECO-TA-HO-6749	*Lentinus scleropus*	Material deshidratado, pileo	Chiapas, Tapachula, Los cerritos	04/11/2015	Humberto Bahena Basave
17	0017 ©H_Bahena-ECOSUR.JPG	ECO-TA-HO-6749	*Lentinus scleropus*	Material deshidratado, himenio	Chiapas, Tapachula, Los cerritos	04/11/2015	Humberto Bahena Basave
18	0018 ©H_Bahena-ECOSUR.JPG	ECO-TA-HO-7090	*Humphreya coffeata*	Material deshidratado, lateral	Chiapas, Tuxtla Chico, Primera sección de Medio monte	05/11/2015	Humberto Bahena Basave

Dato personal

19	0019 ©H_Bahena-ECOSUR.JPG	ECO-TA-HO-7090	*Humphreya coffeata*	Material deshidratado, himenio	Chiapas, Tuxtla Chico, Primera sección de Medio monte	05/11/2015	Humberto Bahena Basave
20	0020 ©H_Bahena-ECOSUR.JPG	ECO-TA-HO-7090	*Humphreya coffeata*	Material deshidratado, pileo	Chiapas, Tuxtla Chico, Primera sección de Medio monte	05/11/2015	Humberto Bahena Basave
21	0021 ©H_Bahena-ECOSUR.JPG	ECO-TA-HO-3297	*Earliella scabrosa*	Material deshidratado, pileo	Chiapas, Tuxtla Chico, Campo Agricola Experimental, Rosario, Izapa	05/11/2015	Humberto Bahena Basave
22	0022 ©H_Bahena-ECOSUR.JPG	ECO-TA-HO-3297	*Earliella scabrosa*	Material deshidratado, himenio	Chiapas, Tuxtla Chico, Campo Agricola Experimental, Rosario, Izapa	05/11/2015	Humberto Bahena Basave
23	0023 ©H_Bahena-ECOSUR.JPG	ECO-TA-HO-6812	*Macrolepiota procera*	Material deshidratado, pileo	Chiapas, Tapachula, finca Brasil, carr. Tapachula-Nueva Alemania	05/11/2015	Humberto Bahena Basave
24	0024 ©H_Bahena-ECOSUR.JPG	ECO-TA-HO-6812	*Macrolepiota procera*	Material deshidratado, himenio	Chiapas, Tapachula, finca Brasil, carr. Tapachula-Nueva Alemania	05/11/2015	Humberto Bahena Basave
25	0025 ©H_Bahena-ECOSUR.JPG	ECO-TA-HO-6992	*Ganoderma lucidum*	Material deshidratado, pileo	Chiapas, Tapachula, Parque Ecológico norte los Cafetales	05/11/2015	Humberto Bahena Basave
26	0026 ©H_Bahena-ECOSUR.JPG	ECO-TA-HO-6992	*Ganoderma lucidum*	Material deshidratado, himenio	Chiapas, Tapachula, Parque Ecológico norte los Cafetales	05/11/2015	Humberto Bahena Basave
27	0027 ©H_Bahena-ECOSUR.JPG	ECO-TA-HO-1284	*Ganoderma lucidum*	Material deshidratado, pileo	Chiapas, Tapachula, Raymundo Enríquez	05/11/2015	Humberto Bahena Basave
28	0028 ©H_Bahena-ECOSUR.JPG	ECO-TA-HO-1284	*Ganoderma lucidum*	Material deshidratado, himenio	Chiapas, Tapachula, Raymundo Enríquez	05/11/2015	Humberto Bahena Basave
29	0029 ©H_Bahena-ECOSUR.JPG	ECO-TA-HO-7650	*Calvatia gigantea*	Material deshidratado, pileo e himenio	Chiapas, Cacahoatán, Finca Alianza	05/11/2015	Humberto Bahena Basave
30	0030 ©H_Bahena-ECOSUR.JPG	ECO-TA-HO-7650	*Calvatia gigantea*	Material deshidratado, pileo e himenio	Chiapas, Cacahoatán, Finca Alianza	05/11/2015	Humberto Bahena Basave
31	0031 ©H_Bahena-ECOSUR.JPG	ECO-TA-HO-1147	*Ganoderma lucidum*	Material deshidratado, pileo	Chiapas, Tapachula, Puerto Madero, km 5 a la derecha	05/11/2015	Humberto Bahena Basave
32	0032 ©H_Bahena-ECOSUR.JPG	ECO-TA-HO-1147	*Ganoderma lucidum*	Material deshidratado, lateral	Chiapas, Tapachula, Puerto Madero, km 5 a la derecha	05/11/2015	Humberto Bahena Basave
33	0033 ©H_Bahena-ECOSUR.JPG	ECO-TA-HO-1147	*Ganoderma lucidum*	Material deshidratado, himenio	Chiapas, Tapachula, Puerto Madero, km 5 a la derecha	05/11/2015	Humberto Bahena Basave
34	0034 ©H_Bahena-ECOSUR.JPG	ECO-TA-HO-6045	*Trametes maxima*	Material deshidratado, pileo	Chiapas, Cacahoatán, Cascada de la sirena, cerca del ejido El Aguila	05/11/2015	Humberto Bahena Basave

Dato personal

35	0035 ©H_Bahena-ECOSUR.JPG	ECO-TA-HO-6045	*Trametes maxima*	Material deshidratado, himenio	Chiapas, Cacahoatán, Cascada de la sirena, cerca del ejido El Aguila	05/11/2015	Humberto Bahena Basave
36	0036 ©H_Bahena-ECOSUR.JPG	ECO-TA-HO-6712	*Macrocybe titans*	Material deshidratado, lateral	Chiapas, Tapachula, 1 km antes de Salvador Urbina	05/11/2015	Humberto Bahena Basave
37	0037 ©H_Bahena-ECOSUR.JPG	ECO-TA-HO-6712	*Macrocybe titans*	Material deshidratado, pileo	Chiapas, Tapachula, 1 km antes de Salvador Urbina	05/11/2015	Humberto Bahena Basave
38	0038 ©H_Bahena-ECOSUR.JPG	ECO-TA-HO-6712	*Macrocybe titans*	Material deshidratado, himenio	Chiapas, Tapachula, 1 km antes de Salvador Urbina	05/11/2015	Humberto Bahena Basave
39	0039 ©H_Bahena-ECOSUR.JPG	ECO-TA-HO-7700	*Daedalea quercina*	Material deshidratado, pileo	Chiapas, Cacahoatán, Benito Juárez, el Plán	05/11/2015	Humberto Bahena Basave
40	0040 ©H_Bahena-ECOSUR.JPG	ECO-TA-HO-7700	*Daedalea quercina*	Material deshidratado, himenio	Chiapas, Cacahoatán, Benito Juárez, el Plán	05/11/2015	Humberto Bahena Basave
41	0041 ©H_Bahena-ECOSUR.JPG	ECO-TA-HO-6568	*Hexagonia papyracea*	Material deshidratado, pileo e himenio	Chiapas, Tapachula, 1 km antes de Salvador Urbina	05/11/2015	Humberto Bahena Basave
42	0042 ©H_Bahena-ECOSUR.JPG	ECO-TA-HO-6626	*Auricularia mesenterica*	Material deshidratado, pileo e himenio	Chiapas, Tapachula, km 2.2 carr. Antiguo Aeropuerto	05/11/2015	Humberto Bahena Basave
43	0043 ©H_Bahena-ECOSUR.JPG	ECO-TA-HO-6877	*Lenzites betulina*	Material deshidratado, pileo e himenio	Chiapas, Unión Juárez, 1 km después del Ejido Santo Domingo por la carretera Unión Juárez	05/11/2015	Humberto Bahena Basave
44	0044 ©H_Bahena-ECOSUR.JPG	ECO-TA-HO-7085	*Lentinus strigosus*	Material deshidratado, pileo e himenio	Chiapas, Tuxtla Chico, Primera sección de Medio monte	05/11/2015	Humberto Bahena Basave
45	0045 ©H_Bahena-ECOSUR.JPG	ECO-TA-HO-6834	*Favolus tenuiculus*	Material deshidratado, pileo e himenio	Chiapas, Unión Juárez, Ejido el Desenlace	05/11/2015	Humberto Bahena Basave
46	0046 ©H_Bahena-ECOSUR.JPG	ECO-TA-HO-6445	*Holocotylon brandegeeanum*	Material deshidratado, cuerpo fructifero	Chiapas, Unión Juárez, Papales, Volcán Tacaná	05/11/2015	Humberto Bahena Basave
47	0047 ©H_Bahena-ECOSUR.JPG	ECO-TA-HO-6987	*Auricularia polytricha*	Material deshidratado, pileo e himenio	Chiapas, Unión Juárez, Chiquihuites, Volcán Tacaná	05/11/2015	Humberto Bahena Basave
48	0048 ©H_Bahena-ECOSUR.JPG	ECO-TA-HO-7017	*Schizophyllum commune*	Material deshidratado, pileo e himenio	Chiapas, Tapachula, finca Brasil, carr. Tapachula-Nueva Alemania	05/11/2015	Humberto Bahena Basave
49	0049 ©H_Bahena-ECOSUR.JPG	ECO-TA-HO-6898	*Cookeina tricholoma*	Material deshidratado, abhimenio e himenio	Chiapas, Tapachula, 1 km después del Fraccionamiento Hermosillo carr. Tapachula-Carrillo Puerto	05/11/2015	Humberto Bahena Basave

Dato personal

50	0050 ©H_Bahena-ECOSUR.JPG	ECO-TA-HO-7080	*Ponellus pusillus*	Material deshidratado, pileo e himenio	Chiapas, Tuxtla Chico, Primera sección de Medio monte	05/11/2015	Humberto Bahena Basave
51	0051 ©H_Bahena-ECOSUR.JPG	ECO-TA-HO-6450	*Calostoma cinnabarinum*	Material deshidratado, cuerpo fructífero	Chiapas, Cacahoatán, Benito Juárez el Plán, ladera derecha a 1.7 km de la cancha	05/11/2015	Humberto Bahena Basave
52	0052 ©H_Bahena-ECOSUR.JPG	ECO-TA-HO-6970	*Amanita muscaria*	Material deshidratado, pileo	Chiapas, Unión Juárez, Abajo del bosque encantado	05/11/2015	Humberto Bahena Basave
53	0053 ©H_Bahena-ECOSUR.JPG	ECO-TA-HO-6970	*Amanita muscaria*	Material deshidratado, himenio	Chiapas, Unión Juárez, Abajo del bosque encantado	05/11/2015	Humberto Bahena Basave
54	0054 ©H_Bahena-ECOSUR.JPG	ECO-TA-HO-6101	*Lenzites elegans*	Material deshidratado, pileo	Chiapas, Salto de agua, Ignacio Zaragoza	05/11/2015	Humberto Bahena Basave
55	0055 ©H_Bahena-ECOSUR.JPG	ECO-TA-HO-6101	*Lenzites elegans*	Material deshidratado, himenio	Chiapas, Salto de agua, Ignacio Zaragoza	05/11/2015	Humberto Bahena Basave
56	0056 ©H_Bahena-ECOSUR.JPG	ECO-TA-HO-6061	*Rigidoporus microporus*	Material deshidratado, pileo e himenio	Chiapas, Tapachula, finca Brasil, carr. Tapachula-Nueva Alemania	05/11/2015	Humberto Bahena Basave

Dato personal

	Ictioplancton					
	Nombre del archivo	Nombre científico	Descripción de la imagen	Estado, municipio, localidad	Fecha de toma	Autor de la imagen
1	0001 ©H_Bahena-ECOSUR.JPG	*Monacanthus tuckeri*	Vista lateral, cuerpo completo. Se distribuye en México	México, NA, NA. Contoy, Estación 2	10/12/2015	Humberto Bahena Basave
2	0002 ©H_Bahena-ECOSUR.JPG	*Syngnathus*	Cuerpo completo. Se distribuye en México	México, NA, NA. Contoy, Estación 2	10/12/2015	Humberto Bahena Basave
3	0003 ©H_Bahena-ECOSUR.JPG	*Syngnathus*	Cuerpo completo. Se distribuye en México	México, NA, NA. Contoy, Estación 2	10/12/2015	Humberto Bahena Basave
4	0004 ©H_Bahena-ECOSUR.JPG	*Gobiidae*	Vista lateral, cuerpo completo. Se distribuye en México	México, NA, NA. Contoy, Estación 2	10/12/2015	Humberto Bahena Basave
5	0005 ©H_Bahena-ECOSUR.JPG	*Bryx*	Cuerpo completo. Se distribuye en México	México, NA, NA. Contoy, Estación 10	10/12/2015	Humberto Bahena Basave
6	0006 ©H_Bahena-ECOSUR.JPG	*Bryx*	Cuerpo completo. Se distribuye en México	México, NA, NA. Contoy, Estación 10	10/12/2015	Humberto Bahena Basave
7	0007 ©H_Bahena-ECOSUR.JPG	*Lutjanus apodus*	Vista lateral, cuerpo completo. Se distribuye en México	México, NA, NA. Contoy, Estación 2	10/12/2015	Humberto Bahena Basave
8	0008 ©H_Bahena-ECOSUR.JPG	*Paraclinus*	Vista lateral, cuerpo completo. Se distribuye en México	México, NA, NA. Contoy, Estación 3	10/12/2015	Humberto Bahena Basave
9	0009 ©H_Bahena-ECOSUR.JPG	*Lutjanus griseus*	Vista lateral, cuerpo completo. Se distribuye en México	México, NA, NA. Contoy, Estación 2	10/12/2015	Humberto Bahena Basave
10	0010 ©H_Bahena-ECOSUR.JPG	*Paraclinus*	Vista lateral, cuerpo completo. Se distribuye en México	México, NA, NA. Contoy, Estación 5	10/12/2015	Humberto Bahena Basave
11	0011 ©H_Bahena-ECOSUR.JPG	*Diplophos taenia*	Vista lateral, cuerpo completo. Se distribuye en México	México, NA, NA. Cruise Gordon Gunter 0902, Station 62	27/11/2015	Humberto Bahena Basave
12	0012 ©H_Bahena-ECOSUR.JPG	*Centrobranchus nigroocellatus*	Vista lateral, cuerpo completo. Se distribuye en México	México, NA, NA. Cruise Gordon Gunter 0902, Station 62	27/11/2015	Humberto Bahena Basave
13	0013 ©H_Bahena-ECOSUR.JPG	*Myctophum asperum*	Vista lateral, cuerpo completo. Se distribuye en México	México, NA, NA. Cruise Gordon Gunter 0902, Station 62	27/11/2015	Humberto Bahena Basave
14	0014 ©H_Bahena-ECOSUR.JPG	*Gempylus serpens*	Vista lateral, cuerpo completo. Se distribuye en México	México, NA, NA. Cruise Gordon Gunter 0902, Station 69	27/11/2015	Humberto Bahena Basave
15	0015 ©H_Bahena-ECOSUR.JPG	*Myctophum*	Vista lateral, cuerpo completo. Se distribuye en México	México, NA, NA. Cruise Gordon Gunter 0902, Station 62	30/11/2015	Humberto Bahena Basave
16	0016 ©H_Bahena-ECOSUR.JPG	*Bolinichthys*	Vista lateral, cuerpo completo. Se distribuye en México	México, NA, NA. Cruise Gordon Gunter 0902, Station 65	30/11/2015	Humberto Bahena Basave
17	0017 ©H_Bahena-ECOSUR.JPG	*Malacanthidae*	Vista lateral, cuerpo completo. Se distribuye en México	México, NA, NA. Cruise Gordon Gunter 0902, Station 79	30/11/2015	Humberto Bahena Basave
18	0018 ©H_Bahena-ECOSUR.JPG	*Evorthodus lyricus*	Vista lateral, cuerpo completo. Se distribuye en México	México, NA, NA. Cruise Gordon Gunter 0902, Station 79	30/11/2015	Humberto Bahena Basave
19	0019 ©H_Bahena-ECOSUR.JPG	*Evorthodus lyricus*	Vista lateral, acercamiento de la cabeza. Se distribuye en México	México, NA, NA. Cruise Gordon Gunter 0902, Station 79	30/11/2015	Humberto Bahena Basave
20	0020 ©H_Bahena-ECOSUR.JPG	*Coccorella atlantica*	Vista lateral, cuerpo completo. Se distribuye en México	Estados Unidos de América, NA, NA. Cruise Gordon Gunter 0902, Station 86	30/11/2015	Humberto Bahena Basave
21	0021 ©H_Bahena-ECOSUR.JPG	*Symbolophorus*	Cuerpo completo. Se distribuye en México	México, NA, NA. Cruise Gordon Gunter 0902, Station 38	30/11/2015	Humberto Bahena Basave
22	0022 ©H_Bahena-ECOSUR.JPG	*Symbolophorus*	Acercamiento. Se distribuye en México	México, NA, NA. Cruise Gordon Gunter 0902, Station 38	30/11/2015	Humberto Bahena Basave
23	0023 ©H_Bahena-ECOSUR.JPG	*Harengula jaguana*	Vista lateral, cuerpo completo. Se distribuye en México	México, NA, NA. Cruise Gordon Gunter 0902, Station 62	30/11/2015	Humberto Bahena Basave
24	0024 ©H_Bahena-ECOSUR.JPG	*Harengula jaguana*	Vista lateral, acercamiento. Se distribuye en México	México, NA, NA. Cruise Gordon Gunter 0902, Station 62	30/11/2015	Humberto Bahena Basave
25	0025 ©H_Bahena-ECOSUR.JPG	*Mullidae*	Vista lateral, cuerpo completo. Se distribuye en México	México, NA, NA. Cruise Gordon Gunter 0902, Station 37	30/11/2015	Humberto Bahena Basave

Dato personal

26	0026 ©H_Bahena-ECOSUR.JPG	*Mullidae*	Vista lateral, acercamiento de la cabeza. Se distribuye en México	México, NA, NA. Cruise Gordon Gunter 0902, Station 37	30/11/2015	Humberto Bahena Basave
27	0027 ©H_Bahena-ECOSUR.JPG	*Gonostoma*	Vista lateral, cuerpo completo. Se distribuye en México	México, NA, NA. Cruise Gordon Gunter 0902, Station 38	02/12/2015	Humberto Bahena Basave
28	0028 ©H_Bahena-ECOSUR.JPG	*Gonostoma*	Vista lateral, acercamiento de la cabeza. Se distribuye en México	México, NA, NA. Cruise Gordon Gunter 0902, Station 38	02/12/2015	Humberto Bahena Basave
29	0029 ©H_Bahena-ECOSUR.JPG	*Decapterus punctatus*	Vista lateral, cuerpo completo. Se distribuye en México	México, NA, NA. Cruise Gordon Gunter 0902, Station 38	02/12/2015	Humberto Bahena Basave
30	0030 ©H_Bahena-ECOSUR.JPG	*Decapterus punctatus*	Vista lateral, acercamiento de la cabeza. Se distribuye en México	México, NA, NA. Cruise Gordon Gunter 0902, Station 38	02/12/2015	Humberto Bahena Basave
31	0031 ©H_Bahena-ECOSUR.JPG	*Synodontidae*	Vista lateral, cuerpo completo. Se distribuye en México	México, NA, NA. Cruise Gordon Gunter 0902, Station 38	02/12/2015	Humberto Bahena Basave
32	0032 ©H_Bahena-ECOSUR.JPG	*Synodontidae*	Vista lateral, acercamiento de la cabeza. Se distribuye en México	México, NA, NA. Cruise Gordon Gunter 0902, Station 38	02/12/2015	Humberto Bahena Basave
33	0033 ©H_Bahena-ECOSUR.JPG	*Cyclothone*	Vista lateral, cuerpo completo. Se distribuye en México	México, NA, NA. Cruise Gordon Gunter 0902, Station 38	02/12/2015	Humberto Bahena Basave
34	0034 ©H_Bahena-ECOSUR.JPG	*Cyclothone*	Vista lateral, acercamiento de la cabeza. Se distribuye en México	México, NA, NA. Cruise Gordon Gunter 0902, Station 38	02/12/2015	Humberto Bahena Basave
35	0035 ©H_Bahena-ECOSUR.JPG	*Ceratioidea*	Vista lateral, cuerpo completo. Se distribuye en México	México, NA, NA. Cruise Gordon Gunter 0902, Station 74	02/12/2015	Humberto Bahena Basave
36	0036 ©H_Bahena-ECOSUR.JPG	*Ceratioidea*	Vista lateral, acercamiento. Se distribuye en México	México, NA, NA. Cruise Gordon Gunter 0902, Station 74	02/12/2015	Humberto Bahena Basave
37	0037 ©H_Bahena-ECOSUR.JPG	*Haemulon plumierii*	Vista lateral, cuerpo completo. Se distribuye en México	México, NA, NA. Cruise Gordon Gunter 0902, Station 37	02/12/2015	Humberto Bahena Basave
38	0038 ©H_Bahena-ECOSUR.JPG	*Haemulon plumierii*	Vista lateral, acercamiento de la cabeza. Se distribuye en México	México, NA, NA. Cruise Gordon Gunter 0902, Station 37	02/12/2015	Humberto Bahena Basave
39	0039 ©H_Bahena-ECOSUR.JPG	*Gadiformes*	Vista lateral, cuerpo completo. Se distribuye en México	México, NA, NA. Cruise Gordon Gunter 0902, Station 71	02/12/2015	Humberto Bahena Basave
40	0040 ©H_Bahena-ECOSUR.JPG	*Gadiformes*	Vista lateral, acercamiento de la cabeza. Se distribuye en México	México, NA, NA. Cruise Gordon Gunter 0902, Station 71	02/12/2015	Humberto Bahena Basave
41	0041 ©H_Bahena-ECOSUR.JPG	*Auxis*	Vista lateral, cuerpo completo. Se distribuye en México	México, NA, NA. Cruise Gordon Gunter 0902, Station 39	08/12/2015	Humberto Bahena Basave
42	0042 ©H_Bahena-ECOSUR.JPG	*Auxis*	Acercamiento. Se distribuye en México	México, NA, NA. Cruise Gordon Gunter 0902, Station 39	02/12/2015	Humberto Bahena Basave
43	0043 ©H_Bahena-ECOSUR.JPG	*Idiacanthinae*	Cuerpo completo. Se distribuye en México	México, NA, NA. Cruise Gordon Gunter 0902, Station 71	08/12/2015	Humberto Bahena Basave
44	0044 ©H_Bahena-ECOSUR.JPG	*Idiacanthinae*	Acercamiento. Se distribuye en México	México, NA, NA. Cruise Gordon Gunter 0902, Station 71	08/12/2015	Humberto Bahena Basave
45	0045 ©H_Bahena-ECOSUR.JPG	*Ophidiidae*	Vista lateral, cuerpo completo. Se distribuye en México	México, NA, NA. Cruise Gordon Gunter 0902, Station 37	02/12/2015	Humberto Bahena Basave
46	0046 ©H_Bahena-ECOSUR.JPG	*Ophidiidae*	Vista lateral, acercamiento de la cabeza. Se distribuye en México	México, NA, NA. Cruise Gordon Gunter 0902, Station 37	02/12/2015	Humberto Bahena Basave
47	0047 ©H_Bahena-ECOSUR.JPG	*Diaphus*	Vista lateral, cuerpo completo. Se distribuye en México	México, NA, NA. Cruise Gordon Gunter 0902, Station 38	02/12/2015	Humberto Bahena Basave
48	0048 ©H_Bahena-ECOSUR.JPG	*Diaphus*	Vista lateral, acercamiento de la cabeza. Se distribuye en México	México, NA, NA. Cruise Gordon Gunter 0902, Station 38	02/12/2015	Humberto Bahena Basave
49	0049 ©H_Bahena-ECOSUR.JPG	*Argentinidae*	Vista lateral, cuerpo completo. Se distribuye en México	México, NA, NA. Cruise Gordon Gunter 0902, Station 39	03/12/2015	Humberto Bahena Basave

Dato personal

50	0050 ©H_Bahena-ECOSUR.JPG	*Argentinidae*	Vista lateral, acercamiento de la cabeza. Se distribuye en México	México, NA, NA. Cruise Gordon Gunter 0902, Station 39	03/12/2015	Humberto Bahena Basave
51	0051 ©H_Bahena-ECOSUR.JPG	*Lampadena*	Vista lateral, cuerpo completo. Se distribuye en México	México, NA, NA. Cruise Gordon Gunter 0902, Station 37	03/12/2015	Humberto Bahena Basave
52	0052 ©H_Bahena-ECOSUR.JPG	*Lampadena*	Vista lateral, acercamiento de la cabeza. Se distribuye en México	México, NA, NA. Cruise Gordon Gunter 0902, Station 37	03/12/2015	Humberto Bahena Basave
53	0053 ©H_Bahena-ECOSUR.JPG	*Citharichthys*	Vista lateral, cuerpo completo. Se distribuye en México	México, NA, NA. Cruise Gordon Gunter 0902, Station 38	03/12/2015	Humberto Bahena Basave
54	0054 ©H_Bahena-ECOSUR.JPG	*Benthosema*	Vista lateral, cuerpo completo. Se distribuye en México	México, NA, NA. Cruise Gordon Gunter 0902, Station 38	03/12/2015	Humberto Bahena Basave
55	0055 ©H_Bahena-ECOSUR.JPG	*Callionymidae*	Vista lateral, cuerpo completo. Se distribuye en México	México, NA, NA. Cruise Gordon Gunter 0902, Station 38	03/12/2015	Humberto Bahena Basave
56	0056 ©H_Bahena-ECOSUR.JPG	*Callionymidae*	Vista lateral, acercamiento de la cabeza. Se distribuye en México	México, NA, NA. Cruise Gordon Gunter 0902, Station 38	03/12/2015	Humberto Bahena Basave
57	0057 ©H_Bahena-ECOSUR.JPG	*Bregmaceros*	Vista lateral, cuerpo completo. Se distribuye en México	México, NA, NA. Cruise Gordon Gunter 0902, Station 38	03/12/2015	Humberto Bahena Basave
58	0058 ©H_Bahena-ECOSUR.JPG	*Bregmaceros*	Vista lateral, acercamiento de la cabeza. Se distribuye en México	México, NA, NA. Cruise Gordon Gunter 0902, Station 38	03/12/2015	Humberto Bahena Basave
59	0059 ©H_Bahena-ECOSUR.JPG	*Hemanthias leptus*	Vista lateral, cuerpo completo. Se distribuye en México	México, NA, NA. Cruise Gordon Gunter 0902, Station 38	03/12/2015	Humberto Bahena Basave
60	0060 ©H_Bahena-ECOSUR.JPG	*Hemanthias leptus*	Vista lateral, acercamiento de la cabeza. Se distribuye en México	México, NA, NA. Cruise Gordon Gunter 0902, Station 38	03/12/2015	Humberto Bahena Basave
61	0061 ©H_Bahena-ECOSUR.JPG	*Serranus*	Vista lateral, cuerpo completo. Se distribuye en México	México, NA, NA. Cruise Gordon Gunter 0902, Station 38	03/12/2015	Humberto Bahena Basave
62	0062 ©H_Bahena-ECOSUR.JPG	*Serranus*	Vista lateral, acercamiento de la cabeza. Se distribuye en México	México, NA, NA. Cruise Gordon Gunter 0902, Station 38	03/12/2015	Humberto Bahena Basave
63	0063 ©H_Bahena-ECOSUR.JPG	*Fistulariidae*	Vista lateral, cuerpo completo. Se distribuye en México	México, NA, NA. Cruise Gordon Gunter 0902, Station 38	09/12/2015	Humberto Bahena Basave
64	0064 ©H_Bahena-ECOSUR.JPG	*Fistulariidae*	Vista lateral, acercamiento de la cabeza. Se distribuye en México	México, NA, NA. Cruise Gordon Gunter 0902, Station 38	03/12/2015	Humberto Bahena Basave
65	0065 ©H_Bahena-ECOSUR.JPG	*Scopelarchidae*	Vista lateral, cuerpo completo. Se distribuye en México	México, NA, NA. Cruise Gordon Gunter 0902, Station 37	03/12/2015	Humberto Bahena Basave
66	0066 ©H_Bahena-ECOSUR.JPG	*Scopelarchidae*	Vista lateral, acercamiento de la cabeza. Se distribuye en México	México, NA, NA. Cruise Gordon Gunter 0902, Station 37	03/12/2015	Humberto Bahena Basave
67	0067 ©H_Bahena-ECOSUR.JPG	*Trachurus lathami*	Vista lateral, cuerpo completo. Se distribuye en México	México, NA, NA. Cruise Gordon Gunter 0902, Station 37	03/12/2015	Humberto Bahena Basave
68	0068 ©H_Bahena-ECOSUR.JPG	*Trachurus lathami*	Vista lateral, acercamiento de la cabeza. Se distribuye en México	México, NA, NA. Cruise Gordon Gunter 0902, Station 37	04/12/2015	Humberto Bahena Basave
69	0069 ©H_Bahena-ECOSUR.JPG	*Malacanthidae*	Vista lateral, cuerpo completo. Se distribuye en México	México, NA, NA. Cruise Gordon Gunter 0902, Station 38	04/12/2015	Humberto Bahena Basave
70	0070 ©H_Bahena-ECOSUR.JPG	*Malacanthidae*	Vista lateral, acercamiento de la cabeza. Se distribuye en México	México, NA, NA. Cruise Gordon Gunter 0902, Station 38	04/12/2015	Humberto Bahena Basave
71	0071 ©H_Bahena-ECOSUR.JPG	*Acropomatidae*	Vista lateral, cuerpo completo. Se distribuye en México	México, NA, NA. Cruise Gordon Gunter 0902, Station 39	04/12/2015	Humberto Bahena Basave
72	0072 ©H_Bahena-ECOSUR.JPG	*Acropomatidae*	Vista lateral, acercamiento de la cabeza. Se distribuye en México	México, NA, NA. Cruise Gordon Gunter 0902, Station 39	04/12/2015	Humberto Bahena Basave
73	0073 ©H_Bahena-ECOSUR.JPG	*Ariomma*	Vista lateral, cuerpo completo. Se distribuye en México	México, NA, NA. Cruise Gordon Gunter 0902, Station 38	04/12/2015	Hum Dato personal

74	0074 ©H_Bahena-ECOSUR.JPG	*Ariomma*	Vista lateral, acercamiento de la cabeza. Se distribuye en México	México, NA, NA. Cruise Gordon Gunter 0902, Station 38	04/12/2015	Humberto Bahena Basave
75	0075 ©H_Bahena-ECOSUR.JPG	*Sternoptychidae*	Vista lateral, cuerpo completo. Se distribuye en México	México, NA, NA. Cruise Gordon Gunter 0902, Station 38	04/12/2015	Humberto Bahena Basave
76	0076 ©H_Bahena-ECOSUR.JPG	*Sternoptychidae*	Vista lateral, acercamiento de la cabeza. Se distribuye en México	México, NA, NA. Cruise Gordon Gunter 0902, Station 38	04/12/2015	Humberto Bahena Basave
77	0077 ©H_Bahena-ECOSUR.JPG	*Trichiurus lepturus*	Vista lateral, cuerpo completo. Se distribuye en México	México, NA, NA. Cruise Gordon Gunter 0902, Station 38	04/12/2015	Humberto Bahena Basave
78	0078 ©H_Bahena-ECOSUR.JPG	*Trichiurus lepturus*	Vista lateral, acercamiento de la cabeza. Se distribuye en México	México, NA, NA. Cruise Gordon Gunter 0902, Station 38	04/12/2015	Humberto Bahena Basave
79	0079 ©H_Bahena-ECOSUR.JPG	*Citharichthys spilopterus*	Vista lateral, cuerpo completo. Se distribuye en México	México, NA, NA. Cruise Gordon Gunter 0902, Station 38	04/12/2015	Humberto Bahena Basave
80	0080 ©H_Bahena-ECOSUR.JPG	*Citharichthys spilopterus*	Vista lateral, acercamiento de la cabeza. Se distribuye en México	México, NA, NA. Cruise Gordon Gunter 0902, Station 38	04/12/2015	Humberto Bahena Basave
81	0081 ©H_Bahena-ECOSUR.JPG	*Mugil cephalus*	Vista lateral, cuerpo completo. Se distribuye en México	México, NA, NA. Cruise Gordon Gunter 0902, Station 64	04/12/2015	Humberto Bahena Basave
82	0082 ©H_Bahena-ECOSUR.JPG	*Mugil cephalus*	Vista lateral, acercamiento de la cabeza. Se distribuye en México	México, NA, NA. Cruise Gordon Gunter 0902, Station 64	04/12/2015	Humberto Bahena Basave
83	0083 ©H_Bahena-ECOSUR.JPG	*Citharichthys cornutus*	Vista lateral, cuerpo completo. Se distribuye en México	México, NA, NA. Cruise Gordon Gunter 0902, Station 38	04/12/2015	Humberto Bahena Basave
84	0084 ©H_Bahena-ECOSUR.JPG	*Citharichthys cornutus*	Vista lateral, acercamiento de la cabeza. Se distribuye en México	México, NA, NA. Cruise Gordon Gunter 0902, Station 38	04/12/2015	Humberto Bahena Basave
85	0085 ©H_Bahena-ECOSUR.JPG	*Hygophum reinhardtii*	Vista lateral, cuerpo completo. Se distribuye en México	México, NA, NA. Cruise Gordon Gunter 0902, Station 38	07/12/2015	Humberto Bahena Basave
86	0086 ©H_Bahena-ECOSUR.JPG	*Hygophum reinhardtii*	Vista lateral, acercamiento de la cabeza. Se distribuye en México	México, NA, NA. Cruise Gordon Gunter 0902, Station 38	07/12/2015	Humberto Bahena Basave
87	0087 ©H_Bahena-ECOSUR.JPG	*Belonidae*	Vista lateral, cuerpo completo. Se distribuye en México	México, NA, NA. Contoy, Estación 3	10/12/2015	Humberto Bahena Basave
88	0088 ©H_Bahena-ECOSUR.JPG	*Belonidae*	Vista lateral, acercamiento de la cabeza. Se distribuye en México	México, NA, NA. Contoy, Estación 3	10/12/2015	Humberto Bahena Basave
89	0089 ©H_Bahena-ECOSUR.JPG	*Belonidae*	Vista lateral, cuerpo completo. Se distribuye en México	México, NA, NA. Contoy, Estación 9	10/12/2015	Humberto Bahena Basave
90	0090 ©H_Bahena-ECOSUR.JPG	*Belonidae*	Vista lateral, acercamiento de la cabeza. Se distribuye en México	México, NA, NA. Contoy, Estación 9	10/12/2015	Humberto Bahena Basave
91	0091 ©H_Bahena-ECOSUR.JPG	*Starksia*	Vista lateral, cuerpo completo. Se distribuye en México	México, NA, NA. Contoy, Estación 3	10/12/2015	Humberto Bahena Basave
92	0092 ©H_Bahena-ECOSUR.JPG	*Starksia*	Vista lateral, acercamiento de la cabeza. Se distribuye en México	México, NA, NA. Contoy, Estación 3	10/12/2015	Humberto Bahena Basave
93	0093 ©H_Bahena-ECOSUR.JPG	*Diplectrum bivittatum*	Vista lateral, cuerpo completo. Se distribuye en México	México, NA, NA. Contoy, Estación 8	10/12/2015	Humberto Bahena Basave
94	0094 ©H_Bahena-ECOSUR.JPG	*Diplectrum bivittatum*	Vista lateral, acercamiento de la cabeza. Se distribuye en México	México, NA, NA. Contoy, Estación 8	10/12/2015	Humberto Bahena Basave
95	0095 ©H_Bahena-ECOSUR.JPG	*Belonidae*	Vista lateral, cuerpo completo. Se distribuye en México	México, NA, NA. Contoy, Estación 7	10/12/2015	Humberto Bahena Basave
96	0096 ©H_Bahena-ECOSUR.JPG	*Belonidae*	Vista lateral, acercamiento de la cabeza. Se distribuye en México	México, NA, NA. Contoy, Estación 7	10/12/2015	Humberto Bahena Basave

Dato personal

97	0097 ©H_Bahena-ECOSUR.JPG	*Lutjanus apodus*	Vista lateral, cuerpo completo. Se distribuye en México	México, NA, NA. Contoy, Estación 3	10/12/2015	Humberto Bahena Basave
98	0098 ©H_Bahena-ECOSUR.JPG	*Margrethia obtusirostra*	Vista lateral, cuerpo completo. Se distribuye en México	Estados Unidos de América, NA, NA. Cruise Gordon Gunter 0902, Station 86	07/12/2015	Humberto Bahena Basave
99	0099 ©H_Bahena-ECOSUR.JPG	*Margrethia obtusirostra*	Vista lateral, acercamiento de la cabeza. Se distribuye en México	Estados Unidos de América, NA, NA. Cruise Gordon Gunter 0902, Station 86	07/12/2015	Humberto Bahena Basave
100	0100 ©H_Bahena-ECOSUR.JPG	*Serranus*	Vista lateral, cuerpo completo. Se distribuye en México	Estados Unidos de América, NA, NA. Cruise Gordon Gunter 0902, Station 86	07/12/2015	Humberto Bahena Basave
101	0101 ©H_Bahena-ECOSUR.JPG	*Serranus*	Vista lateral, acercamiento de la cabeza. Se distribuye en México	Estados Unidos de América, NA, NA. Cruise Gordon Gunter 0902, Station 86	07/12/2015	Humberto Bahena Basave
102	0102 ©H_Bahena-ECOSUR.JPG	*Hygophum reinhardtii*	Vista lateral, cuerpo completo. Se distribuye en México	Estados Unidos de América, NA, NA. Cruise Gordon Gunter 0902, Station 86	07/12/2015	Humberto Bahena Basave
103	0103 ©H_Bahena-ECOSUR.JPG	*Hygophum reinhardtii*	Vista lateral, acercamiento de la cabeza. Se distribuye en México	Estados Unidos de América, NA, NA. Cruise Gordon Gunter 0902, Station 86	07/12/2015	Humberto Bahena Basave
104	0106 ©H_Bahena-ECOSUR.JPG	*Melamphaes simus*	Vista Dorsal. Se distribuye en México	México, NA, NA. Cruise Gordon Gunter 0902, Station 38	07/12/2015	Humberto Bahena Basave
105	0107 ©H_Bahena-ECOSUR.JPG	*Epigonus*	Vista lateral, cuerpo completo.	Estados Unidos de América, NA, NA. Cruise Gordon Gunter 0902, Station 88	07/12/2015	Humberto Bahena Basave
106	0108 ©H_Bahena-ECOSUR.JPG	*Epigonus*	Vista lateral, acercamiento de la cabeza.	Estados Unidos de América, NA, NA. Cruise Gordon Gunter 0902, Station 88	07/12/2015	Humberto Bahena Basave
107	0109 ©H_Bahena-ECOSUR.JPG	*Dormitator maculatus*	Vista lateral, cuerpo completo. Se distribuye en México	Estados Unidos de América, NA, NA. Cruise Gordon Gunter 0902, Station 88	07/12/2015	Humberto Bahena Basave
108	0110 ©H_Bahena-ECOSUR.JPG	*Dormitator maculatus*	Vista lateral, acercamiento de la cabeza. Se distribuye en México	Estados Unidos de América, NA, NA. Cruise Gordon Gunter 0902, Station 88	07/12/2015	Humberto Bahena Basave
109	0111 ©H_Bahena-ECOSUR.JPG	*Gempylus serpens*	Vista lateral, cuerpo completo. Se distribuye en México	Estados Unidos de América, NA, NA. Cruise Gordon Gunter 0902, Station 87	07/12/2015	Humberto Bahena Basave
110	0112 ©H_Bahena-ECOSUR.JPG	*Gempylus serpens*	Vista lateral, acercamiento de la cabeza. Se distribuye en México	Estados Unidos de América, NA, NA. Cruise Gordon Gunter 0902, Station 87	07/12/2015	Humberto Bahena Basave
111	0115 ©H_Bahena-ECOSUR.JPG	*Hygophum taaningi*	Vista lateral, cuerpo completo. Se distribuye en México	Estados Unidos de América, NA, NA. Gordon Gunter	07/12/2015	Humberto Bahena Basave
112	0116 ©H_Bahena-ECOSUR.JPG	*Hygophum taaningi*	Vista lateral, acercamiento de la cabeza. Se distribuye en México	Estados Unidos de América, NA, NA. Gordon Gunter	07/12/2015	Humberto Bahena Basave
113	0117 ©H_Bahena-ECOSUR.JPG	*Diogenichthys atlanticus*	Vista lateral, cuerpo completo. Se distribuye en México	Estados Unidos de América, NA, NA. Cruise Gordon Gunter 0902, Station 87	07/12/2015	Humberto Bahena Basave
114	0118 ©H_Bahena-ECOSUR.JPG	*Diogenichthys atlanticus*	Vista lateral, acercamiento de la cabeza. Se distribuye en México	Estados Unidos de América, NA, NA. Cruise Gordon Gunter 0902, Station 87	07/12/2015	Humberto Bahena Basave
115	0119 ©H_Bahena-ECOSUR.JPG	*Diplospinus multistriatus*	Vista lateral, cuerpo completo. Se distribuye en México	Estados Unidos de América, NA, NA. Cruise Gordon Gunter 0902, Station 87	07/12/2015	Humberto Bahena Basave
116	0120 ©H_Bahena-ECOSUR.JPG	*Diplospinus multistriatus*	Vista lateral, acercamiento de la cabeza. Se distribuye en México	Estados Unidos de América, NA, NA. Cruise Gordon Gunter 0902, Station 87	07/12/2015	Humberto Bahena Basave

Dato personal

117	0121 ©H_Bahena-ECOSUR.JPG	*Lampadena luminosa*	Vista lateral, cuerpo completo. Se distribuye en México	Estados Unidos de América, NA, NA. Cruise Gordon Gunter 0902, Station 86	08/12/2015	Humberto Bahena Basave
118	0122 ©H_Bahena-ECOSUR.JPG	*Lampadena luminosa*	Vista lateral, acercamiento de la cabeza. Se distribuye en México	Estados Unidos de América, NA, NA. Cruise Gordon Gunter 0902, Station 86	08/12/2015	Humberto Bahena Basave
119	0123 ©H_Bahena-ECOSUR.JPG	*Bregmaceros*	Vista lateral, cuerpo completo. Se distribuye en México	Estados Unidos de América, NA, NA. Cruise Gordon Gunter 0902, Station 88	08/12/2015	Humberto Bahena Basave
120	0124 ©H_Bahena-ECOSUR.JPG	*Bregmaceros*	Vista lateral, acercamiento de la cabeza. Se distribuye en México	Estados Unidos de América, NA, NA. Cruise Gordon Gunter 0902, Station 88	08/12/2015	Humberto Bahena Basave
121	0125 ©H_Bahena-ECOSUR.JPG	*Myctophum nitidulum*	Vista lateral, cuerpo completo. Se distribuye en México	Estados Unidos de América, NA, NA. Gordon Gunter	08/12/2015	Humberto Bahena Basave
122	0126 ©H_Bahena-ECOSUR.JPG	*Myctophum nitidulum*	Vista lateral, acercamiento de la cabeza. Se distribuye en México	Estados Unidos de América, NA, NA. Gordon Gunter	08/12/2015	Humberto Bahena Basave
123	0127 ©H_Bahena-ECOSUR.JPG	*Myctophum*	Vista lateral, cuerpo completo. Se distribuye en México	Estados Unidos de América, NA, NA. Gordon Gunter	08/12/2015	Humberto Bahena Basave
124	0128 ©H_Bahena-ECOSUR.JPG	*Myctophum*	Vista lateral, acercamiento de la cabeza. Se distribuye en México	Estados Unidos de América, NA, NA. Gordon Gunter	08/12/2015	Humberto Bahena Basave
125	0129 ©H_Bahena-ECOSUR.JPG	*Valenciennellus tripunctulatus*	Vista lateral, cuerpo completo. Se distribuye en México	Estados Unidos de América, NA, NA. Cruise Gordon Gunter 0902, Station 87	08/12/2015	Humberto Bahena Basave
126	0130 ©H_Bahena-ECOSUR.JPG	*Valenciennellus tripunctulatus*	Vista lateral, acercamiento de la cabeza. Se distribuye en México	Estados Unidos de América, NA, NA. Cruise Gordon Gunter 0902, Station 87	08/12/2015	Humberto Bahena Basave
127	0131 ©H_Bahena-ECOSUR.JPG	*Diplogrammus pauciradiatus*	Vista lateral, cuerpo completo. Se distribuye en México	México, Quintana Roo, Othón P. Blanco. Xcalak, laguna arrecifal	08/12/2015	Humberto Bahena Basave
128	0132 ©H_Bahena-ECOSUR.JPG	*Diplogrammus pauciradiatus*	Vista lateral, acercamiento de la cabeza. Se distribuye en México	México, Quintana Roo, Othón P. Blanco. Xcalak, laguna arrecifal	08/12/2015	Humberto Bahena Basave
129	0133 ©H_Bahena-ECOSUR.JPG	*Evermannellidae*	Vista lateral. Se distribuye en México	México, NA, NA. Cruise Gordon Gunter 1001, Station 75	08/12/2015	Humberto Bahena Basave
130	0134 ©H_Bahena-ECOSUR.JPG	*Scombrolabrax heterolepis*	Vista lateral, cuerpo completo. Se distribuye en México	México, NA, NA. Cruise Gordon Gunter 1001, Station 47	08/12/2015	Humberto Bahena Basave
131	0135 ©H_Bahena-ECOSUR.JPG	*Scombrolabrax heterolepis*	Vista lateral, acercamiento de la cabeza. Se distribuye en México	México, NA, NA. Cruise Gordon Gunter 1001, Station 47	08/12/2015	Humberto Bahena Basave
132	0136 ©H_Bahena-ECOSUR.JPG	*Balistidae*	Vista lateral, cuerpo completo. Se distribuye en México	México, NA, NA. Cruise Gordon Gunter 1001, Station 47	08/12/2015	Humberto Bahena Basave
133	0137 ©H_Bahena-ECOSUR.JPG	*Bathylaginae*	Cuerpo completo. Se distribuye en México	México, NA, NA. Cruise Gordon Gunter 1001, Station 80	08/12/2015	Humberto Bahena Basave
134	0138 ©H_Bahena-ECOSUR.JPG	*Bathylaginae*	Acercamiento de la cabeza. Se distribuye en México	México, NA, NA. Cruise Gordon Gunter 1001, Station 80	08/12/2015	Humberto Bahena Basave
135	0139 ©H_Bahena-ECOSUR.JPG	*Paralepididae*	Cuerpo completo. Se distribuye en México	México, NA, NA. Cruise Gordon Gunter 1001, Station 46	08/12/2015	Humberto Bahena Basave
136	0140 ©H_Bahena-ECOSUR.JPG	*Paralepididae*	Vista lateral, acercamiento de la cabeza. Se distribuye en México	México, NA, NA. Cruise Gordon Gunter 1001, Station 46	08/12/2015	Humberto Bahena Basave
137	0141 ©H_Bahena-ECOSUR.JPG	*Syacium papillosum*	Vista lateral, cuerpo completo. Se distribuye en México	México, NA, NA. Cruise Gordon Gunter 1001, Station 55	08/12/	

Dato personal

138	0142 ©H_Bahena-ECOSUR.JPG	*Syacium papillosum*	Vista lateral, acercamiento de la cabeza. Se distribuye en México	México, NA, NA. Cruise Gordon Gunter 1001, Station 55	08/12/2015	Humberto Bahena Basave
139	0143 ©H_Bahena-ECOSUR.JPG	*Bathylaginae*	Cuerpo completo. Se distribuye en México	México, NA, NA. Cruise Gordon Gunter 1001, Station 58	08/12/2015	Humberto Bahena Basave
140	0144 ©H_Bahena-ECOSUR.JPG	*Bathylaginae*	Acercamiento. Se distribuye en México	México, NA, NA. Cruise Gordon Gunter 1001, Station 58	08/12/2015	Humberto Bahena Basave
141	0145 ©H_Bahena-ECOSUR.JPG	*Stomiidae*	Cuerpo completo. Se distribuye en México	México, NA, NA. Cruise Gordon Gunter 1001, Station 77	08/12/2015	Humberto Bahena Basave
142	0146 ©H_Bahena-ECOSUR.JPG	*Stomiidae*	Acercamiento de la cabeza. Se distribuye en México	México, NA, NA. Cruise Gordon Gunter 1001, Station 77	08/12/2015	Humberto Bahena Basave
143	0147 ©H_Bahena-ECOSUR.JPG	*Synagrops*	Vista lateral. Se distribuye en México	México, NA, NA. Cruise Gordon Gunter 1001, Station 70	08/12/2015	Humberto Bahena Basave
144	0148 ©H_Bahena-ECOSUR.JPG	*Synagrops*	Acercamiento. Se distribuye en México	México, NA, NA. Cruise Gordon Gunter 1001, Station 70	08/12/2015	Humberto Bahena Basave
145	0149 ©H_Bahena-ECOSUR.JPG	*Notolychnus valdiviae*	Vista lateral, cuerpo completo. Se distribuye en México	México, NA, NA. Cruise Gordon Gunter 1001, Station 78	08/12/2015	Humberto Bahena Basave
146	0150 ©H_Bahena-ECOSUR.JPG	*Notolychnus valdiviae*	Vista lateral, acercamiento de la cabeza. Se distribuye en México	México, NA, NA. Cruise Gordon Gunter 1001, Station 78	08/12/2015	Humberto Bahena Basave
147	0151 ©H_Bahena-ECOSUR.JPG	*Notoscopelus resplendens*	Vista lateral. Se distribuye en México	México, NA, NA. Cruise Gordon Gunter 1001, Station 75	08/12/2015	Humberto Bahena Basave
148	0152 ©H_Bahena-ECOSUR.JPG	*Notoscopelus resplendens*	Acercamiento. Se distribuye en México	México, NA, NA. Cruise Gordon Gunter 1001, Station 75	08/12/2015	Humberto Bahena Basave
149	0153 ©H_Bahena-ECOSUR.JPG	*Microdesmidae*	Vista lateral, cuerpo completo. Se distribuye en México	México, NA, NA. Cruise Gordon Gunter 1001, Station 58	08/12/2015	Humberto Bahena Basave
150	0154 ©H_Bahena-ECOSUR.JPG	*Microdesmidae*	Vista lateral, acercamiento de la cabeza. Se distribuye en México	México, NA, NA. Cruise Gordon Gunter 1001, Station 58	08/12/2015	Humberto Bahena Basave
151	0155 ©H_Bahena-ECOSUR.JPG	*Melanostomiinae*	Vista lateral, cuerpo completo. Se distribuye en México	México, NA, NA. Cruise Gordon Gunter 1001, Station 58	08/12/2015	Humberto Bahena Basave
152	0156 ©H_Bahena-ECOSUR.JPG	*Melanostomiinae*	Vista lateral, acercamiento. Se distribuye en México	México, NA, NA. Cruise Gordon Gunter 1001, Station 58	08/12/2015	Humberto Bahena Basave
153	0157 ©H_Bahena-ECOSUR.JPG	*Holocentridae*	Vista lateral, cuerpo completo. Se distribuye en México	México, NA, NA. Cruise Gordon Gunter 1001, Station 04	08/12/2015	Humberto Bahena Basave
154	0158 ©H_Bahena-ECOSUR.JPG	*Holocentridae*	Vista lateral, acercamiento de la cabeza. Se distribuye en México	México, NA, NA. Cruise Gordon Gunter 1001, Station 04	08/12/2015	Humberto Bahena Basave
155	0159 ©H_Bahena-ECOSUR.JPG	*Coryphaena hippurus*	Vista lateral, cuerpo completo. Se distribuye en México	México, NA, NA. Cruise Gordon Gunter 1001, Station 39	08/12/2015	Humberto Bahena Basave
156	0160 ©H_Bahena-ECOSUR.JPG	*Coryphaena hippurus*	Vista lateral, acercamiento de la cabeza. Se distribuye en México	México, NA, NA. Cruise Gordon Gunter 1001, Station 39	08/12/2015	Humberto Bahena Basave
157	0161 ©H_Bahena-ECOSUR.JPG	*Synodontidae*	Vista lateral, cuerpo completo. Se distribuye en México	México, NA, NA. Cruise Gordon Gunter 1001, Station 87	08/12/2015	Humberto Bahena Basave
158	0162 ©H_Bahena-ECOSUR.JPG	*Synodontidae*	Vista lateral, acercamiento de la cabeza. Se distribuye en México	México, NA, NA. Cruise Gordon Gunter 1001, Station 87	08/12/2015	Humberto Bahena Basave
159	0163 ©H_Bahena-ECOSUR.JPG	*Acanthurus*	Vista lateral, cabeza. Se distribuye en México	México, NA, NA. Cruise Gordon Gunter 1001, Station 35	08/12/2015	Humberto Bahena Basave
160	0164 ©H_Bahena-ECOSUR.JPG	*Scorpaena*	Vista lateral, cuerpo completo. Se distribuye en México	México, NA, NA. Cruise Gordon Gunter 1001, Station 39	08/12/2015	Humberto Bahena Basave
161	0165 ©H_Bahena-ECOSUR.JPG	*Seriola*	Vista lateral, cuerpo completo. Se distribuye en México	México, NA, NA. Cruise Gordon Gunter 1001, Station 45	08/12/2015	Humberto Bahena Basave
162	0166 ©H_Bahena-ECOSUR.JPG	*Seriola*	Vista lateral, acercamiento de la cabeza. Se distribuye en México	México, NA, NA. Cruise Gordon Gunter 1001, Station 45	08/12/2015	H[redacted]

Dato personal

163	0167 ©H_Bahena-ECOSUR.JPG	*Selar crumenophthalmus*	Vista lateral, cuerpo completo. Se distribuye en México	México, NA, NA. Cruise Gordon Gunter 1001, Station 45	08/12/2015	Humberto Bahena Basave
164	0168 ©H_Bahena-ECOSUR.JPG	*Selar crumenophthalmus*	Vista lateral, acercamiento de la cabeza. Se distribuye en México	México, NA, NA. Cruise Gordon Gunter 1001, Station 45	08/12/2015	Humberto Bahena Basave
165	0169 ©H_Bahena-ECOSUR.JPG	*Halieutichthys aculeatus*	Vista lateral, cuerpo completo. Se distribuye en México	México, NA, NA. Cruise Gordon Gunter 1001, Station 41	08/12/2015	Humberto Bahena Basave
166	0170 ©H_Bahena-ECOSUR.JPG	*Gobiidae*	Vista lateral, cuerpo completo. Se distribuye en México	México, NA, NA. Cruise Gordon Gunter 1001, Station 76	08/12/2015	Humberto Bahena Basave
167	0171 ©H_Bahena-ECOSUR.JPG	*Gobiidae*	Vista lateral, acercamiento de la cabeza. Se distribuye en México	México, NA, NA. Cruise Gordon Gunter 1001, Station 76	08/12/2015	Humberto Bahena Basave
168	0172 ©H_Bahena-ECOSUR.JPG	*Psenes*	Vista lateral, cuerpo completo. Se distribuye en México	México, NA, NA. Cruise Gordon Gunter 1001, Station 79	08/12/2015	Humberto Bahena Basave
169	0173 ©H_Bahena-ECOSUR.JPG	*Psenes*	Vista lateral, acercamiento de la cabeza. Se distribuye en México	México, NA, NA. Cruise Gordon Gunter 1001, Station 79	08/12/2015	Humberto Bahena Basave
170	0174 ©H_Bahena-ECOSUR.JPG	*Scopelarchidae*	Vista lateral, cuerpo completo. Se distribuye en México	México, NA, NA. Cruise Gordon Gunter 1001, Station 58	08/12/2015	Humberto Bahena Basave
171	0175 ©H_Bahena-ECOSUR.JPG	*Scopelarchidae*	Vista lateral, acercamiento de la cabeza. Se distribuye en México	México, NA, NA. Cruise Gordon Gunter 1001, Station 58	08/12/2015	Humberto Bahena Basave
172	0176 ©H_Bahena-ECOSUR.JPG	*Gonichthys cocco*	Vista lateral, cuerpo completo. Se distribuye en México	México, NA, NA. Cruise Gordon Gunter 1001, Station 76	08/12/2015	Humberto Bahena Basave
173	0177 ©H_Bahena-ECOSUR.JPG	*Gonichthys cocco*	Vista lateral, acercamiento de la cabeza. Se distribuye en México	México, NA, NA. Cruise Gordon Gunter 1001, Station 76	08/12/2015	Humberto Bahena Basave
174	0178 ©H_Bahena-ECOSUR.JPG	*Pollichthys mauli*	Vista lateral, cuerpo completo. Se distribuye en México	México, NA, NA. Cruise Gordon Gunter 1001, Station 78	08/12/2015	Humberto Bahena Basave
175	0179 ©H_Bahena-ECOSUR.JPG	*Pollichthys mauli*	Vista lateral, acercamiento de la cabeza. Se distribuye en México	México, NA, NA. Cruise Gordon Gunter 1001, Station 78	08/12/2015	Humberto Bahena Basave
176	0180 ©H_Bahena-ECOSUR.JPG	*Coryphaena equiselis*	Vista lateral, cuerpo completo. Se distribuye en México	México, NA, NA. Cruise Gordon Gunter 1001, Station 39	08/12/2015	Humberto Bahena Basave
177	0181 ©H_Bahena-ECOSUR.JPG	*Coryphaena equiselis*	Vista lateral, acercamiento de la cabeza. Se distribuye en México	México, NA, NA. Cruise Gordon Gunter 1001, Station 39	08/12/2015	Humberto Bahena Basave
178	0182 ©H_Bahena-ECOSUR.JPG	*Vinciguerria attenuata*	Vista lateral, cuerpo completo. Se distribuye en México	México, NA, NA. Cruise Gordon Gunter 1001, Station 78	08/12/2015	Humberto Bahena Basave
179	0183 ©H_Bahena-ECOSUR.JPG	*Vinciguerria attenuata*	Vista lateral, acercamiento. Se distribuye en México	México, NA, NA. Cruise Gordon Gunter 1001, Station 78	08/12/2015	Humberto Bahena Basave
180	0184 ©H_Bahena-ECOSUR.JPG	*Paralepididae*	Vista lateral, cuerpo completo. Se distribuye en México	México, NA, NA. Cruise Gordon Gunter 1001, Station 75	08/12/2015	Humberto Bahena Basave
181	0185 ©H_Bahena-ECOSUR.JPG	*Paralepididae*	Vista lateral, acercamiento de la cabeza. Se distribuye en México	México, NA, NA. Cruise Gordon Gunter 1001, Station 75	08/12/2015	Humberto Bahena Basave
182	0186 ©H_Bahena-ECOSUR.JPG	*Sudis hyalina*	Vista lateral, cuerpo completo. Se distribuye en México	México, NA, NA. Cruise Gordon Gunter 1001, Station 78	08/12/2015	Humberto Bahena Basave
183	0187 ©H_Bahena-ECOSUR.JPG	*Sudis hyalina*	Vista lateral, acercamiento de la cabeza. Se distribuye en México	México, NA, NA. Cruise Gordon Gunter 1001, Station 78	08/12/2015	Humberto Bahena Basave
184	0188 ©H_Bahena-ECOSUR.JPG	*Notoscopelus resplendens*	Vista lateral, cuerpo completo. Se distribuye en México	México, NA, NA. Cruise Gordon Gunter 1001, Station 55	08/12/2015	Humberto Bahena Basave
185	0189 ©H_Bahena-ECOSUR.JPG	*Notoscopelus resplendens*	Vista lateral, acercamiento de la cabeza. Se distribuye en México	México, NA, NA. Cruise Gordon Gunter 1001, Station 55	08/12/	

Dato personal

186	0190 ©H_Bahena-ECOSUR.JPG	*Exocoetidae*	Vista lateral, cuerpo completo. Se distribuye en México	México, NA, NA. Cruise Gordon Gunter 1001, Station 04	08/12/2015	Humberto Bahena Basave
187	0191 ©H_Bahena-ECOSUR.JPG	*Exocoetidae*	Vista lateral, acercamiento de la cabeza. Se distribuye en México	México, NA, NA. Cruise Gordon Gunter 1001, Station 04	08/12/2015	Humberto Bahena Basave
188	0192 ©H_Bahena-ECOSUR.JPG	*Bramidae*	Vista lateral, cuerpo completo. Se distribuye en México	México, NA, NA. Cruise Gordon Gunter 1001, Station 45	08/12/2015	Humberto Bahena Basave
189	0193 ©H_Bahena-ECOSUR.JPG	*Tetraodontidae*	Vista lateral, cuerpo completo. Se distribuye en México	México, NA, NA. Cruise Gordon Gunter 1001, Station 70	08/12/2015	Humberto Bahena Basave
190	0194 ©H_Bahena-ECOSUR.JPG	*Ctenogobius saepepallens*	Vista lateral, cuerpo completo. Se distribuye en México	México, NA, NA. Cruise Gordon Gunter 1001, Station 78	08/12/2015	Humberto Bahena Basave
191	0195 ©H_Bahena-ECOSUR.JPG	*Ctenogobius saepepallens*	Vista lateral, acercamiento de la cabeza. Se distribuye en México	México, NA, NA. Cruise Gordon Gunter 1001, Station 78	08/12/2015	Humberto Bahena Basave
192	0196 ©H_Bahena-ECOSUR.JPG	*Eucinostomus harengulus*	Vista lateral, cuerpo completo. Se distribuye en México	Cuba, NA, NA. Nancy Foster 1502, Estación 259	08/12/2015	Humberto Bahena Basave
193	0197 ©H_Bahena-ECOSUR.JPG	*Eucinostomus harengulus*	Vista lateral, acercamiento de la cabeza. Se distribuye en México	Cuba, NA, NA. Nancy Foster 1502, Estación 259	08/12/2015	Humberto Bahena Basave
194	0198 ©H_Bahena-ECOSUR.JPG	*Eucinostomus*	Vista lateral, cuerpo completo. Se distribuye en México	Cuba, NA, NA. Nancy Foster 1502, Estación 259	08/12/2015	Humberto Bahena Basave
195	0199 ©H_Bahena-ECOSUR.JPG	*Eucinostomus*	Vista lateral, acercamiento de la cabeza. Se distribuye en México	Cuba, NA, NA. Nancy Foster 1502, Estación 259	08/12/2015	Humberto Bahena Basave
196	0200 ©H_Bahena-ECOSUR.JPG	*Eucinostomus*	Vista lateral, acercamiento de la aleta caudal. Se distribuye en México	Cuba, NA, NA. Nancy Foster 1502, Estación 259	08/12/2015	Humberto Bahena Basave
197	0201 ©H_Bahena-ECOSUR.JPG	*Lutjanus jocu*	Vista lateral, cuerpo completo. Se distribuye en México	Bahamas, NA. Nancy Foster 1502, Estación 255	08/12/2015	Humberto Bahena Basave
198	0202 ©H_Bahena-ECOSUR.JPG	*Lutjanus jocu*	Vista lateral, acercamiento de la cabeza. Se distribuye en México	Bahamas, NA. Nancy Foster 1502, Estación 255	08/12/2015	Humberto Bahena Basave
199	0203 ©H_Bahena-ECOSUR.JPG	*Scopelarchidae*	Vista lateral, cuerpo completo. Se distribuye en México	México, NA, NA. Cruise Gordon Gunter 1001, Station 57	08/12/2015	Humberto Bahena Basave
200	0204 ©H_Bahena-ECOSUR.JPG	*Scopelarchidae*	Vista lateral, acercamiento de la cabeza. Se distribuye en México	México, NA, NA. Cruise Gordon Gunter 1001, Station 57	08/12/2015	Humberto Bahena Basave
201	0205 ©H_Bahena-ECOSUR.JPG	*Sphyraena barracuda*	Vista lateral, cuerpo completo. Se distribuye en México	México, NA, NA. Cruise Gordon Gunter 1001, Station 37	08/12/2015	Humberto Bahena Basave
202	0206 ©H_Bahena-ECOSUR.JPG	*Sphyraena barracuda*	Vista lateral, acercamiento de la cabeza. Se distribuye en México	México, NA, NA. Cruise Gordon Gunter 1001, Station 37	08/12/2015	Humberto Bahena Basave
203	0207 ©H_Bahena-ECOSUR.JPG	*Nesiarchus nasutus*	Vista lateral, cuerpo completo. Se distribuye en México	México, NA, NA. Cruise Gordon Gunter 1001, Station 37	08/12/2015	Humberto Bahena Basave
204	0208 ©H_Bahena-ECOSUR.JPG	*Nesiarchus nasutus*	Vista lateral, acercamiento de la cabeza. Se distribuye en México	México, NA, NA. Cruise Gordon Gunter 1001, Station 37	08/12/2015	Humberto Bahena Basave
205	0209 ©H_Bahena-ECOSUR.JPG	*Callionymus bairdi*	Vista lateral, cuerpo completo. Se distribuye en México	México, NA, NA. Cruise Gordon Gunter 1001, Station 81	07/12/2015	Humberto Bahena Basave
206	0210 ©H_Bahena-ECOSUR.JPG	*Callionymus bairdi*	Vista lateral, acercamiento de la cabeza. Se distribuye en México	México, NA, NA. Cruise Gordon Gunter 1001, Station 81	07/12/2015	Humberto Bahena Basave
207	0211 ©H_Bahena-ECOSUR.JPG	*Vinciguerria nimbaria*	Vista lateral, cuerpo completo. Se distribuye en México	México, NA, NA. Cruise Gordon Gunter 1001, Station 76	07/12/2015	Humberto Bahena Basave
208	0212 ©H_Bahena-ECOSUR.JPG	*Vinciguerria nimbaria*	Vista lateral, acercamiento de la cabeza. Se distribuye en México	México, NA, NA. Cruise Gordon Gunter 1001, Station 76	07/12/2015	Humberto Bahena Basave

Dato personal

209	0213 ©H_Bahena-ECOSUR.JPG	*Auxis thazard*	Vista lateral, cuerpo completo. Se distribuye en México	México, NA, NA. Cruise Gordon Gunter 1001, Station 71	07/12/2015	Humberto Bahena Basave
210	0214 ©H_Bahena-ECOSUR.JPG	*Auxis thazard*	Vista lateral, acercamiento de la cabeza. Se distribuye en México	México, NA, NA. Cruise Gordon Gunter 1001, Station 71	07/12/2015	Humberto Bahena Basave
211	0215 ©H_Bahena-ECOSUR.JPG	*Gnatholepis thompsoni*	Vista lateral, cuerpo completo. Se distribuye en México	México, NA, NA. Cruise Gordon Gunter 1001, Station 45	07/12/2015	Humberto Bahena Basave
212	0216 ©H_Bahena-ECOSUR.JPG	*Gnatholepis thompsoni*	Vista lateral, acercamiento de la cabeza. Se distribuye en México	México, NA, NA. Cruise Gordon Gunter 1001, Station 45	07/12/2015	Humberto Bahena Basave
213	0217 ©H_Bahena-ECOSUR.JPG	*Exocoetidae*	Vista lateral, cuerpo completo. Se distribuye en México	México, NA, NA. Cruise Gordon Gunter 1001, Station 84	07/12/2015	Humberto Bahena Basave
214	0218 ©H_Bahena-ECOSUR.JPG	*Exocoetidae*	Vista lateral, acercamiento de la cabeza. Se distribuye en México	México, NA, NA. Cruise Gordon Gunter 1001, Station 84	07/12/2015	Humberto Bahena Basave
215	0219 ©H_Bahena-ECOSUR.JPG	*Mugil*	Vista lateral. Se distribuye en México	México, NA, NA. Cruise Gordon Gunter 1001, Station 84	07/12/2015	Humberto Bahena Basave
216	0220 ©H_Bahena-ECOSUR.JPG	*Gonostoma*	Vista lateral, cuerpo completo. Se distribuye en México	México, NA, NA. Cruise Gordon Gunter 1001, Station 76	07/12/2015	Humberto Bahena Basave
217	0221 ©H_Bahena-ECOSUR.JPG	*Gonostoma*	Vista lateral, acercamiento de la cabeza. Se distribuye en México	México, NA, NA. Cruise Gordon Gunter 1001, Station 76	07/12/2015	Humberto Bahena Basave
218	0222 ©H_Bahena-ECOSUR.JPG	*Chauliodus sloani*	Cuerpo completo. Se distribuye en México	México, NA, NA. Cruise Gordon Gunter 1001, Station 82	07/12/2015	Humberto Bahena Basave
219	0223 ©H_Bahena-ECOSUR.JPG	*Chauliodus sloani*	Acercamiento de la cabeza. Se distribuye en México	México, NA, NA. Cruise Gordon Gunter 1001, Station 82	07/12/2015	Humberto Bahena Basave
220	0224 ©H_Bahena-ECOSUR.JPG	*Hemiramphidae*	Vista lateral, cuerpo completo. Se distribuye en México	México, NA, NA. Cruise Gordon Gunter 1001, Station 71	07/12/2015	Humberto Bahena Basave
221	0225 ©H_Bahena-ECOSUR.JPG	*Hemiramphidae*	Vista lateral, acercamiento de la cabeza. Se distribuye en México	México, NA, NA. Cruise Gordon Gunter 1001, Station 71	07/12/2015	Humberto Bahena Basave
222	0226 ©H_Bahena-ECOSUR.JPG	*Bothus*	Vista lateral, cuerpo completo. Se distribuye en México	México, NA, NA. Cruise Gordon Gunter 1001, Station 86	07/12/2015	Humberto Bahena Basave
223	0227 ©H_Bahena-ECOSUR.JPG	*Cubiceps*	Vista lateral, cuerpo completo. Se distribuye en México	México, NA, NA. Cruise Gordon Gunter 1001, Station 37	07/12/2015	Humberto Bahena Basave
224	0228 ©H_Bahena-ECOSUR.JPG	*Cubiceps*	Vista lateral, acercamiento de la cabeza. Se distribuye en México	México, NA, NA. Cruise Gordon Gunter 1001, Station 37	07/12/2015	Humberto Bahena Basave
225	0229 ©H_Bahena-ECOSUR.JPG	*Thalassoma*	Vista lateral, cuerpo completo. Se distribuye en México	México, NA, NA. Cruise Gordon Gunter 1001, Station 46	07/12/2015	Humberto Bahena Basave
226	0230 ©H_Bahena-ECOSUR.JPG	*Thalassoma*	Vista lateral, acercamiento de la cabeza. Se distribuye en México	México, NA, NA. Cruise Gordon Gunter 1001, Station 46	07/12/2015	Humberto Bahena Basave
227	0231 ©H_Bahena-ECOSUR.JPG	*Caranx crysos*	Vista lateral, cuerpo completo. Se distribuye en México	México, NA, NA. Cruise Gordon Gunter 1001, Station 37	07/12/2015	Humberto Bahena Basave
228	0232 ©H_Bahena-ECOSUR.JPG	*Abudefduf*	Vista lateral, cuerpo completo. Se distribuye en México	México, NA, NA. Cruise Gordon Gunter 1001, Station 76	07/12/2015	Humberto Bahena Basave
229	0233 ©H_Bahena-ECOSUR.JPG	*Xyrichtys*	Vista lateral, cuerpo completo. Se distribuye en México	México, NA, NA. Cruise Gordon Gunter 1001, Station 46	07/12/2015	Humberto Bahena Basave
230	0234 ©H_Bahena-ECOSUR.JPG	*Xyrichtys*	Vista lateral, acercamiento de la cabeza. Se distribuye en México	México, NA, NA. Cruise Gordon Gunter 1001, Station 46	07/12/2015	Humberto Bahena Basave
231	0235 ©H_Bahena-ECOSUR.JPG	*Polynemidae*	Vista lateral, cuerpo completo. Se distribuye en México	México, NA, NA. Cruise Gordon Gunter 1001, Station 70	07/12/2015	Humberto Bahena Basave
232	0236 ©H_Bahena-ECOSUR.JPG	*Xiphias gladius*	Vista lateral, cuerpo completo. Se distribuye en México	México, NA, NA. Cruise Gordon Gunter 1001, Station 37	07/12/2015	Humberto Bahena Basave
233	0237 ©H_Bahena-ECOSUR.JPG	*Cheilopogon*	Vista lateral, cuerpo completo. Se distribuye en México	México, NA, NA. Cruise Gordon Gunter 1001, Station 37	07/12/2015	Humberto Bahena Basave

Dato personal

234	0238 ©H_Bahena-ECOSUR.JPG	*Monacanthus ciliatus*	Vista lateral, cuerpo completo. Se distribuye en México	México, Quintana Roo, Othón P. Blanco. Xcalak, laguna arrecifal	07/12/2015	Humberto Bahena Basave
235	0239 ©H_Bahena-ECOSUR.JPG	*Psenes*	Vista lateral, cuerpo completo. Se distribuye en México	México, NA, NA. Cruise Gordon Gunter 1001, Station 92	07/12/2015	Humberto Bahena Basave
236	0240 ©H_Bahena-ECOSUR.JPG	*Gymnothorax ocellatus*	Vista lateral, cuerpo completo. Se distribuye en México	México, NA, NA. Cruise Gordon Gunter 1001, Station 04	07/12/2015	Humberto Bahena Basave
237	0241 ©H_Bahena-ECOSUR.JPG	*Gymnothorax ocellatus*	Vista lateral, acercamiento de la cabeza. Se distribuye en México	México, NA, NA. Cruise Gordon Gunter 1001, Station 04	07/12/2015	Humberto Bahena Basave
238	0242 ©H_Bahena-ECOSUR.JPG	*Gymnothorax ocellatus*	Vista lateral, acercamiento de la región caudal. Se distribuye en México	México, NA, NA. Cruise Gordon Gunter 1001, Station 04	07/12/2015	Humberto Bahena Basave
239	0243 ©H_Bahena-ECOSUR.JPG	*Carapus bermudensis*	Cuerpo completo. Se distribuye en México	México, NA, NA. Cruise Gordon Gunter 1001, Station 76	07/12/2015	Humberto Bahena Basave
240	0244 ©H_Bahena-ECOSUR.JPG	*Carapus bermudensis*	Vista lateral, acercamiento de la cabeza. Se distribuye en México	México, NA, NA. Cruise Gordon Gunter 1001, Station 76	07/12/2015	Humberto Bahena Basave
241	0245 ©H_Bahena-ECOSUR.JPG	*Syngnathidae*	Cuerpo completo. Se distribuye en México	México, NA, NA. Cruise Gordon Gunter 1001, Station 48	07/12/2015	Humberto Bahena Basave
242	0246 ©H_Bahena-ECOSUR.JPG	*Syngnathidae*	Vista lateral, acercamiento de la cabeza. Se distribuye en México	México, NA, NA. Cruise Gordon Gunter 1001, Station 48	07/12/2015	Humberto Bahena Basave
243	0247 ©H_Bahena-ECOSUR.JPG	*Dysomma anguillare*	Vista lateral, cuerpo completo. Se distribuye en México	Estados Unidos de América, NA, NA. Cruise Gordon Gunter 0902, Station 86	04/12/2015	Humberto Bahena Basave
244	0248 ©H_Bahena-ECOSUR.JPG	*Dysomma anguillare*	Vista lateral, acercamiento de la cabeza. Se distribuye en México	Estados Unidos de América, NA, NA. Cruise Gordon Gunter 0902, Station 86	04/12/2015	Humberto Bahena Basave
245	0249 ©H_Bahena-ECOSUR.JPG	*Dysomma anguillare*	Vista lateral, acercamiento de la región caudal. Se distribuye en México	Estados Unidos de América, NA, NA. Cruise Gordon Gunter 0902, Station 86	04/12/2015	Humberto Bahena Basave
246	0250 ©H_Bahena-ECOSUR.JPG	*Ahlia egmontis*	Vista lateral, cuerpo completo. Se distribuye en México	México, NA, NA. Cruise Gordon Gunter 1001, Station 46	03/12/2015	Humberto Bahena Basave
247	0251 ©H_Bahena-ECOSUR.JPG	*Ahlia egmontis*	Vista lateral, acercamiento de la cabeza. Se distribuye en México	México, NA, NA. Cruise Gordon Gunter 1001, Station 46	04/12/2015	Humberto Bahena Basave
248	0252 ©H_Bahena-ECOSUR.JPG	*Ahlia egmontis*	Vista lateral, acercamiento de la región caudal. Se distribuye en México	México, NA, NA. Cruise Gordon Gunter 1001, Station 46	04/12/2015	Humberto Bahena Basave
249	0253 ©H_Bahena-ECOSUR.JPG	*Pseudomyrophis*	Vista lateral, cuerpo completo. Se distribuye en México	México, NA, NA. Cruise Gordon Gunter 1001, Station 46	03/12/2015	Humberto Bahena Basave
250	0254 ©H_Bahena-ECOSUR.JPG	*Pseudomyrophis*	Vista lateral, acercamiento de la cabeza. Se distribuye en México	México, NA, NA. Cruise Gordon Gunter 1001, Station 46	04/12/2015	Humberto Bahena Basave
251	0255 ©H_Bahena-ECOSUR.JPG	*Pseudomyrophis*	Vista lateral, acercamiento de la región caudal. Se distribuye en México	México, NA, NA. Cruise Gordon Gunter 1001, Station 46	04/12/2015	Humberto Bahena Basave
252	0256 ©H_Bahena-ECOSUR.JPG	*Hoplunnis macrura*	Vista lateral, cuerpo completo. Se distribuye en México	México, NA, NA. Cruise Gordon Gunter 1001, Station 79	03/12/2015	Humberto Bahena Basave
253	0257 ©H_Bahena-ECOSUR.JPG	*Hoplunnis macrura*	Vista lateral, acercamiento de la cabeza. Se distribuye en México	México, NA, NA. Cruise Gordon Gunter 1001, Station 79	04/12/2015	Humberto Bahena Basave
254	0258 ©H_Bahena-ECOSUR.JPG	*Hoplunnis macrura*	Vista lateral, acercamiento de la región caudal. Se distribuye en México	México, NA, NA. Cruise Gordon Gunter 1001, Station 79	04/12/2015	Humberto Bahena Basave
255	0259 ©H_Bahena-ECOSUR.JPG	*Myrophis punctatus*	Vista lateral, cuerpo completo. Se distribuye en México	México, NA, NA. Cruise Gordon Gunter 1001, Station 46	03/12/2015	Humberto Bahena Basave

Dato personal

256	0260 ©H_Bahena-ECOSUR.JPG	Myrophis punctatus	Vista lateral, acercamiento de la cabeza. Se distribuye en México	México, NA, NA. Cruise Gordon Gunter 1001, Station 46	04/12/2015	Humberto Bahena Basave
257	0261 ©H_Bahena-ECOSUR.JPG	Myrophis punctatus	Vista lateral, acercamiento de la región caudal. Se distribuye en México	México, NA, NA. Cruise Gordon Gunter 1001, Station 46	04/12/2015	Humberto Bahena Basave
258	0262 ©H_Bahena-ECOSUR.JPG	Bathycongrus	Vista lateral, cuerpo completo. Se distribuye en México	México, NA, NA. Cruise Gordon Gunter 1001, Station 80	03/12/2015	Humberto Bahena Basave
259	0263 ©H_Bahena-ECOSUR.JPG	Bathycongrus	Vista lateral, acercamiento de la cabeza. Se distribuye en México	México, NA, NA. Cruise Gordon Gunter 1001, Station 80	03/12/2015	Humberto Bahena Basave
260	0264 ©H_Bahena-ECOSUR.JPG	Bathycongrus	Vista lateral, acercamiento de la región caudal. Se distribuye en México	México, NA, NA. Cruise Gordon Gunter 1001, Station 80	03/12/2015	Humberto Bahena Basave
261	0270 ©H_Bahena-ECOSUR.JPG	Cheilopogon	Vista lateral, cuerpo completo. Se distribuye en México	México, NA, NA. Cruise Gordon Gunter 1001, Station 47	03/12/2015	Humberto Bahena Basave
262	0272 ©H_Bahena-ECOSUR.JPG	Fistularia tabacaria	Cuerpo completo. Se distribuye en México	México, Quintana Roo, Othón P. Blanco. Xcalak, laguna arrecifal	10/12/2015	Humberto Bahena Basave

Dato personal